ALLEGATI DI RIFERIMENTO		
INERBIMENTO	Tipologia di inerbimento (Legenda)	
	N° riferimento Scheda di Dettaglio	
RIMBOSCHIMENTO	Tipologia di ripristino (Legenda)	
	N° riferimento Scheda di Dettaglio	
IMPIANTI	N° rif. Dis. mascheramento impianti	
TRATTI DI SALVAGUARDIA		
CONFINI AMMINISTRATIVI		

DATI CARATTERISTICI

DATI DI COSTRUZIONE

PRESSIONE MASSIMA DI PROGETTO (DP) **75.0** bar
GRADO DI UTILIZZAZIONE DICHIARATO f = **0.72**
GRADO DI UTILIZZAZIONE ADOTTATO
- linea a spessore normale f = **0.67**
- linea a spessore maggiorato f = **0.57**

REALIZZATO IN CONFORMITA' AL **D.M. 17/04/08**

DATI DI ESERCIZIO (C.P.I.)

PRESSIONE MASSIMA DI ESERCIZIO (MOP) **75.0** bar
GRADO DI UTILIZZAZIONE f = **0.72**
IMPIANTO IN CONFORMITA' AL **D.M. 17/04/08**

RIVESTIMENTO GIUNTI DI SALDATURA

FASCE TERMORESTRINGENTI CON PEZZE DI CHIUSURA E PRIMER PER GIUNTI DI SALDATURA, CLASSE DI SOLLECITAZIONE C - 50 SECONDO TAB. GASD A.07.10.02
SU T.O.C.: FASCE TERMORESTRINGENTI CON PEZZE DI CHIUSURA E PRIMER PER GIUNTI DI SALDATURA, CLASSE DI SOLLECITAZIONE C - 50 PER T.O.C. SECONDO TAB. GASD A.07.10.02

IMPIANTO MUNITO DI CAVO TELE

DATI GENERALI

DN	1200	SP	16.1	5914.97 m
DN	1200	SP	18.9	5348.90 m

DIAMETRO INTERNO DEFINITO Di **1184.3** mm

LUNGHEZZA TOTALE IMPIANTO 11263.87 m

CONFINI AMMINISTRATIVI

PLANIMETRIA 1:2000

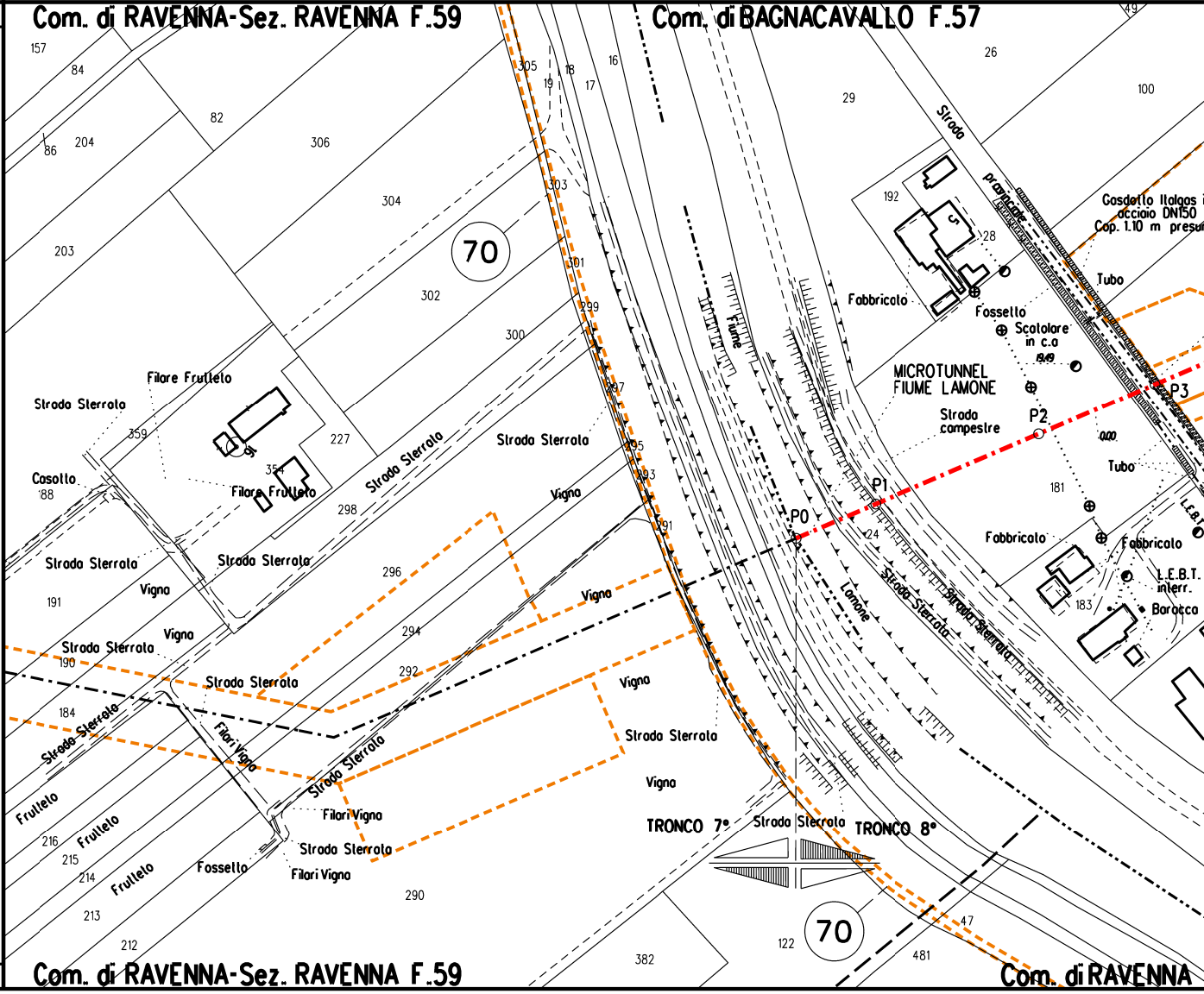
Com. di RAVENNA-Sez. RAVENNA F.59
Com. di BAGNACAVALLO F.57
Com. di RAVENNA-Sez. RAVENNA F.59
Com. di RAVENNA
70
70
TRONCO 7°
TRONCO 8°
Strada Sterrata
Casotto
Filare Frutteto
Vigna
Filari Vigna
Frutteto
Fossello
Fiume
Lamone
Fabbricato
Strada provinciale
Gasdotto Italgas in acciaio DN150 Cop. 1.10 m presu
Tubo
Scatolare in c.a
19.49
0.00
MICROTUNNEL FIUME LAMONE
Strada campestre
P0
P1
P2
P3
L.E.B.T. interr.
Baracca
157
84
86
204
82
306
304
203
302
300
305
19
18
17
16
303
301
299
297
295
293
291
359
227
298
296
294
292
290
191
190
184
216
215
214
213
212
382
122
47
481
29
26
100
49
192
28
24
181
183

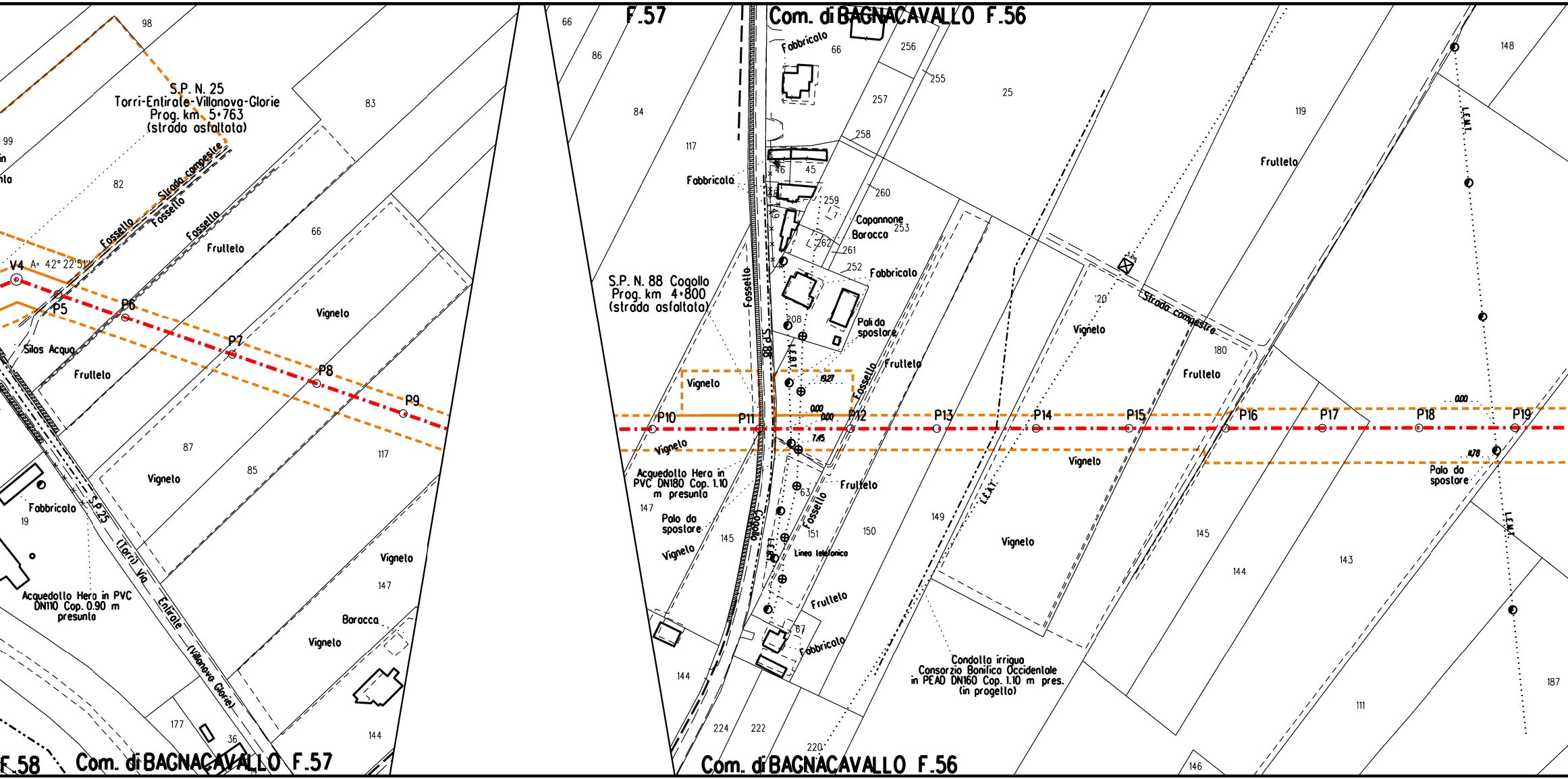
Com. di BAGNACAVALLO F.56
F.57
S.P. N. 25
Torri-Entirate-Villanova-Glorie
Prog. km 5+763
(strada asfaltata)
Strada campestre
Fossello
Frutteto
Vigneto
V4 A= 42° 22' 51''
P5
P6
P7
P8
P9
Silos Acqua
Fabbricato
Acquedotto Hera in PVC DN110 Cop. 0.90 m presunto
S.P.25 (Torri) Via Entirate (Villanova Glorie)
Baracca
S.P. N. 88 Cogollo
Prog. km 4+800
(strada asfaltata)
S.P.88
Cogollo
Acquedotto Hera in PVC DN180 Cop. 1.10 m presunto
Palo da spostare
Pali da spostare
Capannone
Baracca
Linea telefonica
L.E.B.T.
L.E.M.T.
L.E.A.T.
Strada campestre
Condotta irrigua Consorzio Bonifica Occidentale in PEAD DN160 Cop. 1.10 m pres. (in progetto)
P10
P11
P12
P13
P14
P15
P16
P17
P18
P19
0.00
19.27
7.45
11.78
Com. di BAGNACAVALLO F.57
F.58
Com. di BAGNACAVALLO F.56
98
99
82
83
66
87
85
117
147
144
177
36
19
86
84
145
224
222
220
256
255
257
258
25
260
259
262
261
252
253
208
63
151
150
149
67
120
180
119
148
145
144
143
111
146
187
46
45

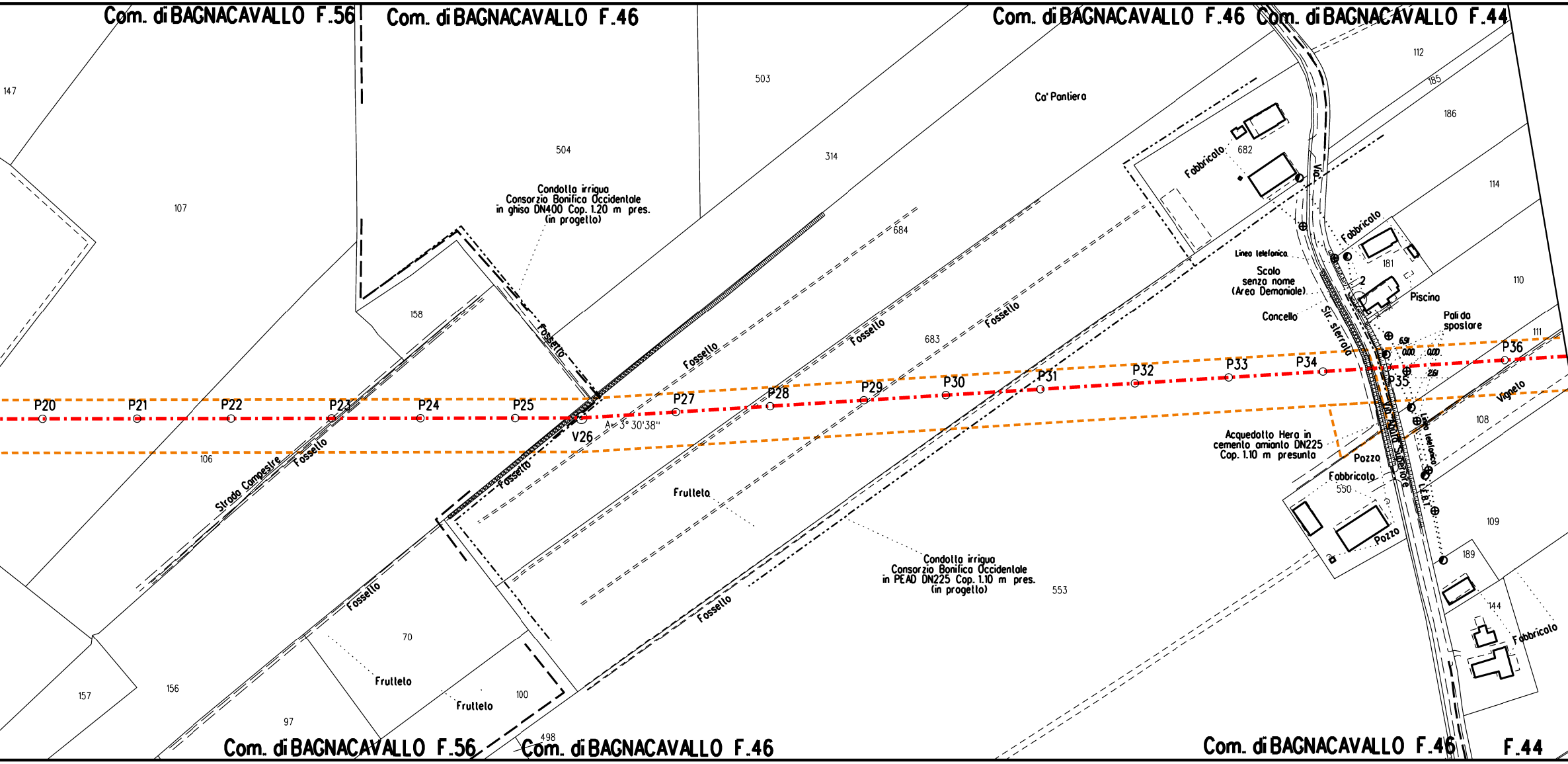
Com. di BAGNACAVALLO F.56
Com. di BAGNACAVALLO F.46
Com. di BAGNACAVALLO F.46
Com. di BAGNACAVALLO F.44
147
107
504
503
314
Ca' Pontiera
682
Fabbricato
112
185
186
114
Via
Fabbricato
181
110
684
Condotta irrigua
Consorzio Bonifica Occidentale
in ghisa DN400 Cop. 1.20 m pres.
(in progetto)
158
Fossetto
Fossetto
683
Fossetto
Fossetto
Linea telefonica
Scolo
senza nome
(Area Demaniale)
2
Piscina
Concello
Str. sterrata
Pali da
spostare
6.91
0.00
0.00
2.61
111
P20
P21
P22
P23
P24
P25
V26
A=3° 30'38"
P27
P28
P29
P30
P31
P32
P33
P34
P35
P36
Vigneto
108
106
Strada Campestre
Fossetto
Fossetto
Acquedotto Hera in
cemento amianto DN225
Cop. 1.10 m presunta
Pozzo
Fabbricato
550
Via Aguta Superiore
Linea telefonica
L.E.B.T.
Pozzo
109
189
Frutteto
Condotta irrigua
Consorzio Bonifica Occidentale
in PEAD DN225 Cop. 1.10 m pres.
(in progetto)
553
Fossetto
Fossetto
70
Frutteto
Frutteto
100
144
Fabbricato
157
156
97
498
Com. di BAGNACAVALLO F.56
Com. di BAGNACAVALLO F.46
Com. di BAGNACAVALLO F.46
F.44

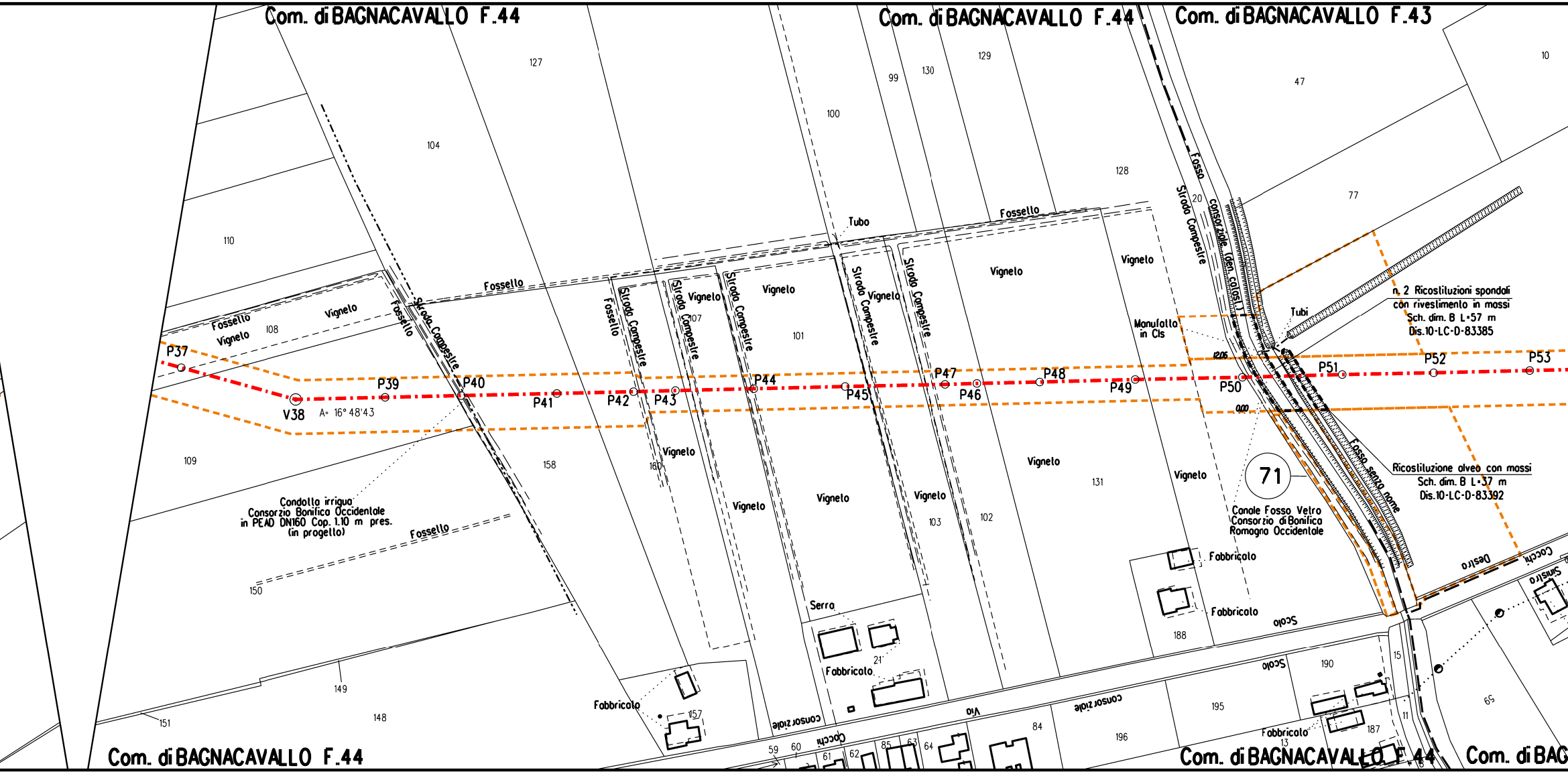
Com. di BAGNACAVALLO F.44
Com. di BAGNACAVALLO F.44
Com. di BAGNACAVALLO F.43
Com. di BAGNACAVALLO F.44
Com. di BAGNACAVALLO F.44
Com. di BAG
P37
V38
A= 16° 48'43
P39
P40
P41
P42
P43
P44
P45
P46
P47
P48
P49
P50
P51
P52
P53
Fossello
Vignelo
Strada Campestre
Tubo
Tubi
Manufatto in Cls
Fosso consorziale (Gen. calosi)
Fosso senza nome
n. 2 Ricostituzioni spondali con rivestimento in massi Sch. dim. B L=57 m Dis.10-LC-D-83385
Ricostituzione alveo con massi Sch. dim. B L=37 m Dis.10-LC-D-83392
71
Canale Fosso Vetro Consorzio di Bonifica Romagna Occidentale
Condotta irrigua Consorzio Bonifica Occidentale in PEAD DN160 Cop. 1.10 m pres. (in progetto)
Serra
Fabbricato
Scolo
Via Cocchi
consorziale
Destra
Sinistra
12.06
0.00
127
104
110
108
109
158
150
149
148
151
160
107
101
100
99
130
129
128
20
47
77
10
131
102
103
188
190
195
196
187
157
21
15
11
13
18
65
59
60
61
62
63
64
84
85

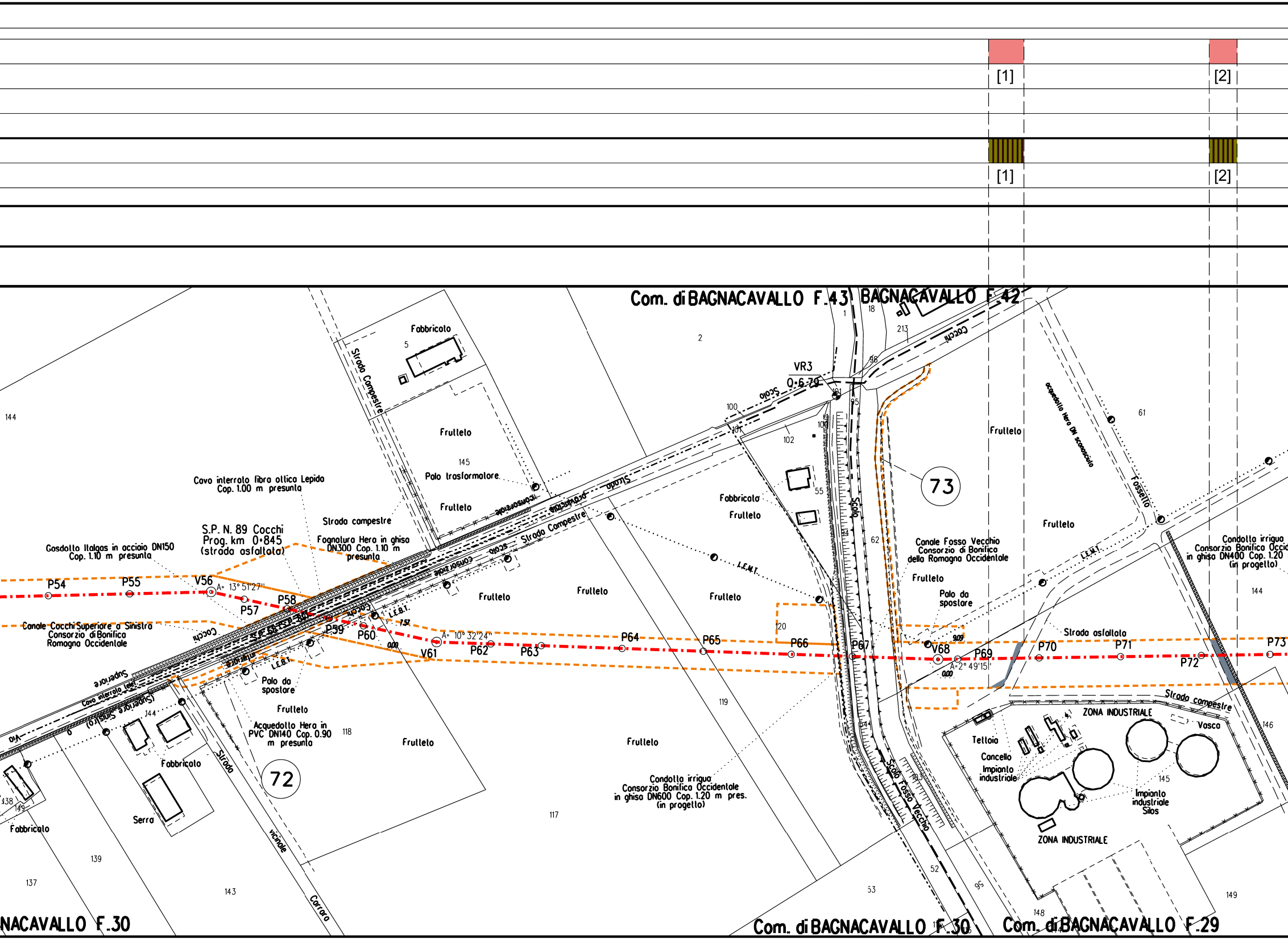

[1]
[2]
[1]
[2]
Com. di BAGNACAVALLO F.43
BAGNACAVALLO F.42
Fabbricato
5
Strada Campestre
2
18
1
213
Cocchi
VR3
0.6.79
Scolo
100
101
98
95
102
100
Frutteto
145
Palo trasformatore
Frutteto
Fabbricato
Frutteto
55
Scolo
73
acquedotto Hera DN sconosciuto
Fossetto
61
Frutteto
Cavo interrato fibra ottica Lepida
Cop. 1.00 m presunta
Strada campestre
S.P. N. 89 Cocchi
Prog. km 0+845
(strada asfaltata)
Fognatura Hera in ghisa
DN300 Cop. 1.10 m
presunta
Strada Campestre
Strada
Gasdotto Italgas in acciaio DN150
Cop. 1.10 m presunta
144
P54
P55
V56
A= 13° 51'27"
P57
P58
Canale Cocchi Superiore a Sinistra
Consorzio di Bonifica
Romagna Occidentale
Cocchi
P59
P60
L.E.B.T.
7.57
0.00
V61
A= 10° 32'24"
P62
P63
Frutteto
Frutteto
P64
L.E.M.T.
Frutteto
P65
P66
120
62
Canale Fosso Vecchio
Consorzio di Bonifica
della Romagna Occidentale
Frutteto
Palo da
spostare
P67
9.09
V68
0.00
A=2° 49'15"
P69
P70
Strada asfaltata
P71
P72
P73
L.E.M.T.
Condotta irrigua
Consorzio Bonifica Occid
in ghisa DN400 Cop. 1.20
(in progetto)
144
Superiore
Cavo interrato telef.
(Superiore Sinistro)
144
Via
L.E.B.T.
Palo da
spostare
Frutteto
Acquedotto Hera in
PVC DN140 Cop. 0.90
m presunta
118
Frutteto
Fabbricato
Strada
72
Serra
138
149
Fabbricato
139
137
143
vicinale
Carraro
119
Frutteto
Condotta irrigua
Consorzio Bonifica Occidentale
in ghisa DN600 Cop. 1.20 m pres.
(in progetto)
117
Scolo Fosso Vecchio
Strada campestre
ZONA INDUSTRIALE
Vasca
146
Tettoia
Cancello
Impianto
industriale
145
Impianto
industriale
Silos
ZONA INDUSTRIALE
52
53
95
148
149
NACAVALLO F.30
Com. di BAGNACAVALLO F.30
Com. di BAGNACAVALLO F.29

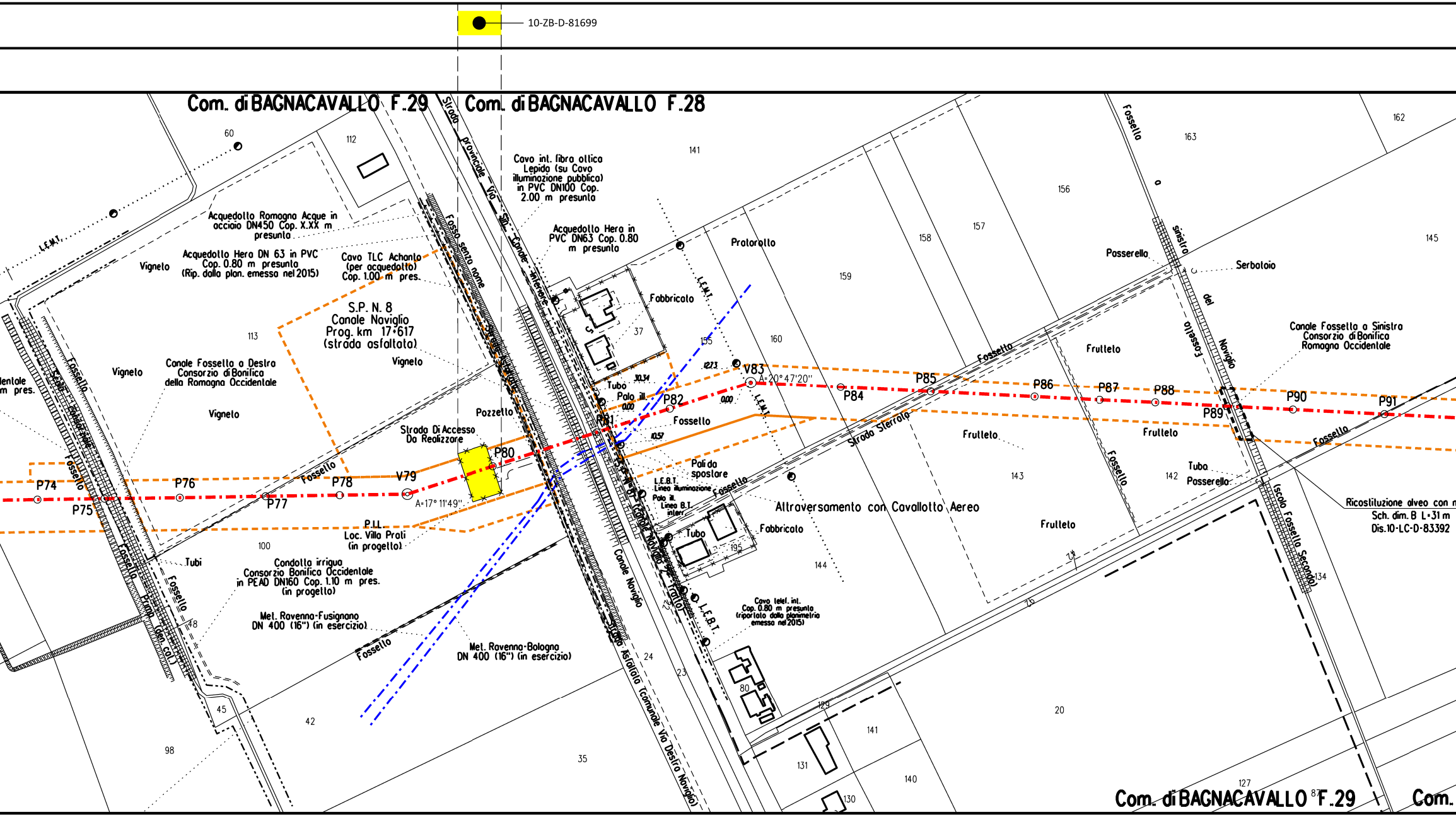
10-ZB-D-81699
Com. di BAGNACAVALLO F.29
Com. di BAGNACAVALLO F.28
Strada Provinciale Via Sin. Canale Naviglio
Cavo int. fibra ottica Lepida (su Cavo illuminazione pubblica) in PVC DN100 Cop. 2.00 m presunto
Acquedotto Romagna Acque in acciaio DN450 Cop. X.XX m presunto
Acquedotto Hera DN 63 in PVC Cop. 0.80 m presunto (Rip. dalla plan. emesso nel 2015)
Cavo TLC Achanto (per acquedotto) Cop. 1.00 m pres.
Acquedotto Hera in PVC DN63 Cop. 0.80 m presunto
Fosso senza nome
Canale Interrato
S.P. N. 8 Canale Naviglio Prog. km 17+617 (strada asfaltata)
Vigneto
Canale Fossello a Destra Consorzio di Bonifica della Romagna Occidentale
Fossello
Prataroltо
Fabbricato
L.E.M.T.
L.E.B.T.
Frutteto
Passerella
Serbatoio
Fossetto sinistro del Naviglio
Canale Fossello a Sinistra Consorzio di Bonifica Romagna Occidentale
Strada Sterrata
Pozzetto
Strada Di Accesso Da Realizzare
Tubo
Palo ill.
Pali da spostare
L.E.B.T. Linea illuminazione
Palo ill. Linea B.T. interr.
Altraversamento con Cavallotto Aereo
P.I.L. Loc. Villa Prati (in progetto)
Tubi
Condotta irrigua Consorzio Bonifica Occidentale in PEAD DN160 Cop. 1.10 m pres. (in progetto)
Met. Ravenna-Fusignano DN 400 (16") (in esercizio)
Met. Ravenna-Bologna DN 400 (16") (in esercizio)
Canale Naviglio
Strada Asfaltata (comunale Via Destra Naviglio)
Cavo telef. int. Cop. 0.80 m presunto (riportato dalla planimetria emesso nel 2015)
Fosso Primo (dei colli)
Scolo Fossello Secondo
Ricostituzione alveo con m
Sch. dim. B L=31 m
Dis.10-LC-D-83392
P74
P75
P76
P77
P78
V79
A=17° 11'49"
P80
P81
P82
V83
A=20° 47'20"
P84
P85
P86
P87
P88
P89
P90
P91
12.73
30.34
0.00
0.00
10.57
60
112
141
113
100
98
45
42
35
24
23
37
155
160
159
158
157
156
163
162
145
143
142
144
195
134
129
141
131
130
140
127
80
20
76
71
48
Com. di BAGNACAVALLO F.29
Com.

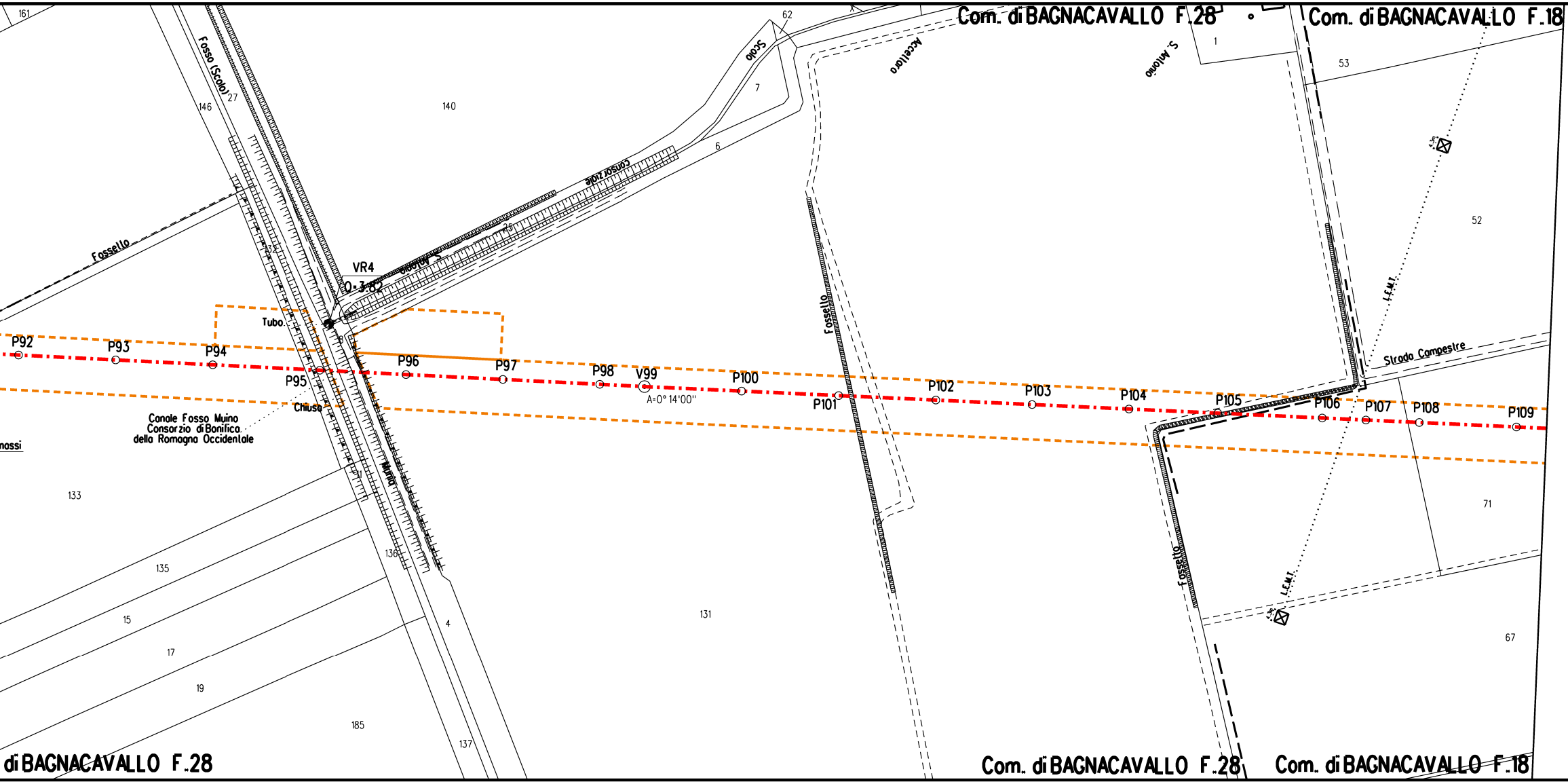
Com. di BAGNACAVALLO F.28
Com. di BAGNACAVALLO F.18
161
Fosso (Scolo)
27
146
140
62
Scolo
7
Accellaro
S. Antonio
1
53
6
Consorziale
Fossello
VR4
Q=3.82
Tubo
P92
P93
P94
P95
P96
P97
P98
V99
A=0° 14'00''
P100
P101
P102
P103
P104
P105
P106
P107
P108
P109
Chiusa
Canale Fosso Muino
Consorzio di Bonifica
della Romagna Occidentale
mossi
Fossello
52
L.E.M.T.
Strada Campestre
133
135
15
17
19
185
136
137
4
131
Fossello
L.E.M.T.
71
67
di BAGNACAVALLO F.28
Com. di BAGNACAVALLO F.28
Com. di BAGNACAVALLO F.18

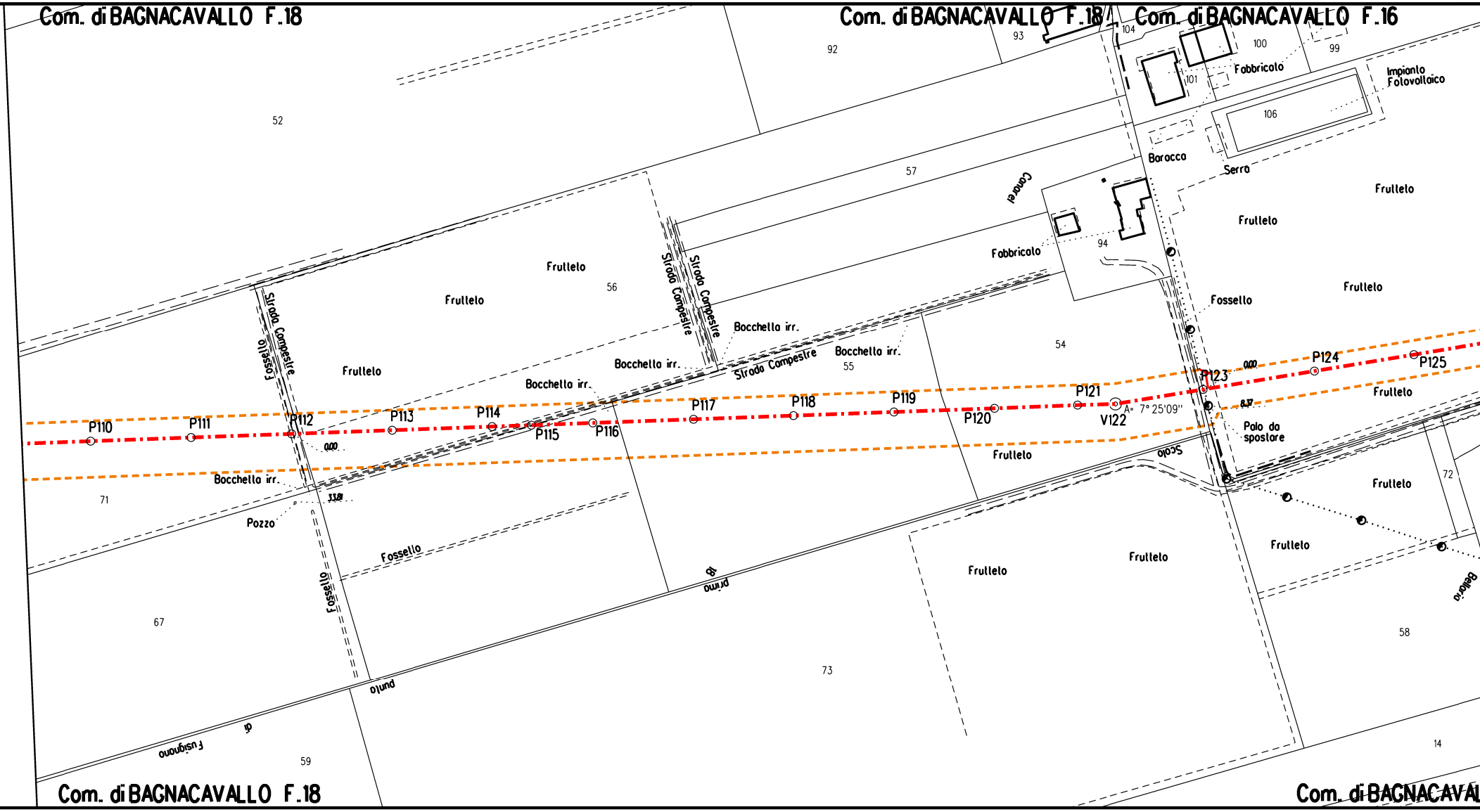
Com. di BAGNACAVALLO F.18
Com. di BAGNACAVALLO F.18
Com. di BAGNACAVALLO F.16
Com. di BAGNACAVALLO F.18
Com. di BAGNACAVAL
52
92
93
104
100
99
101
106
57
56
94
54
55
71
67
59
73
58
72
14
Fabbricato
Impianto Fotovoltaico
Baracca
Serra
Canarei
Fabbricato
Frutteto
Frutteto
Frutteto
Frutteto
Frutteto
Frutteto
Frutteto
Frutteto
Frutteto
Frutteto
Frutteto
Frutteto
Frutteto
Strada Campestre
Strada Campestre
Strada Campestre
Strada Campestre
Fossello
Fossello
Fossello
Fossello
Bocchetta irr.
Bocchetta irr.
Bocchetta irr.
Bocchetta irr.
Bocchetta irr.
Pozzo
Palo da spostare
Scolo
primo
di
punta
di
Fusignano
Bellaria
P110
P111
P112
P113
P114
P115
P116
P117
P118
P119
P120
P121
V122
P123
P124
P125
A= 7° 25'09"
0.00
3.38
0.00
8.37

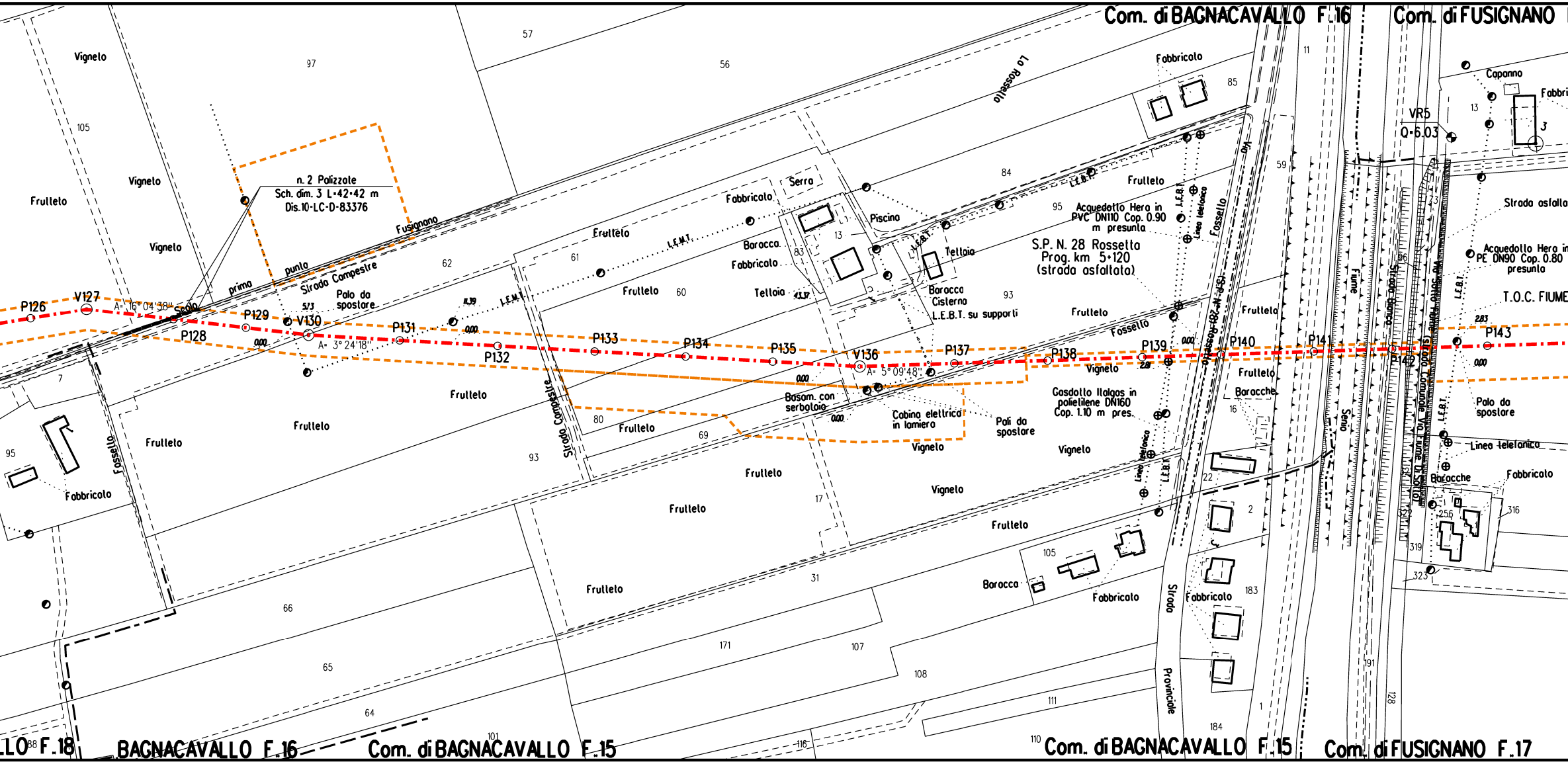
Com. di BAGNACAVALLO F.16
Com. di FUSIGNANO
Vigneto
Frutteto
105
97
57
56
Lo Rossello
Fabbricato
85
11
Capanno
13
VR5
Q=6.03
3
n. 2 Palizzate
Sch. dim. 3 L=42=42 m
Dis.10-LC-D-83376
Fusignano
prima
punta
Strada Campestre
Palo da spostare
5/3
11.39
0.00
L.E.M.T.
62
61
60
Serra
Fabbricato
Baracca
83
13
Piscina
Tettoia
43.37
84
L.E.B.T.
95
Acquedotto Hera in PVC DN110 Cop. 0.90 m presunta
L.E.B.T.
Linea telefonica
Fossello
Via
59
Strada asfaltata
Acquedotto Hera in PE DN90 Cop. 0.80 presunta
S.P. N. 28 Rossetta
Prog. km 5+120
(strada asfaltata)
Baracca
Cisterna
L.E.B.T. su supporti
93
Fossello
T.O.C. FIUME
2.83
P126
V127
A= 16° 04'38"
Scolo
P128
P129
V130
A= 3° 24'18"
P131
P132
P133
P134
P135
V136
A= 5° 09'48"
P137
P138
P139
2.81
P140
P141
P142
P143
Strada Provinciale (S.P. N. 28) Rossetta
Fiume
Senio
Strada Bianca
Strada Comunale Via Fiume Di Sotto
96
23
7
95
Fabbricato
Fossello
Frutteto
Strada Campestre
80
69
Basam. con serbatoio
Cabina elettrica in lamiera
Pali da spostare
Gasdotto Italgas in polietilene DN160 Cop. 1.10 m pres.
Baracche
16
Palo da spostare
Linea telefonica
L.E.B.T.
Baracche
Fabbricato
256
316
319
322
323
22
2
183
184
1
191
128
17
31
105
Baracca
Fabbricato
66
65
64
171
107
108
111
101
116
110
Strada Provinciale
Linea telefonica
LO F.18
BAGNACAVALLO F.16
Com. di BAGNACAVALLO F.15
Com. di BAGNACAVALLO F.15
Com. di FUSIGNANO F.17

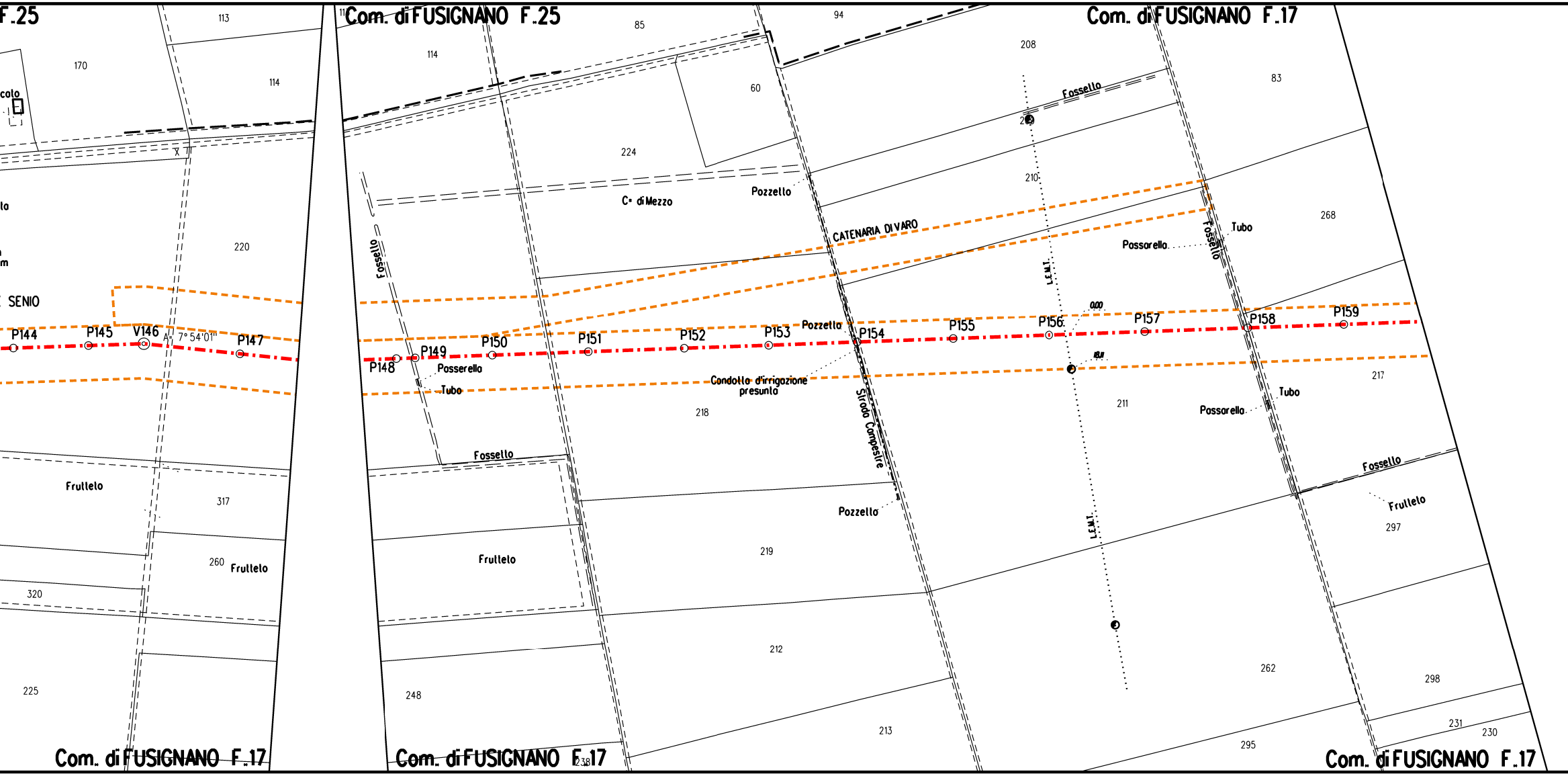
F.25
113
170
114
colo
X
lo
m
SENIO
220
P144
P145
V146
A= 7° 54'01"
P147
Frullelo
317
260
Frullelo
320
225
Com. di FUSIGNANO F.17
Com. di FUSIGNANO F.25
114
Fossello
P148
P149
Posserello
Tubo
P150
Fossello
Frullelo
248
Com. di FUSIGNANO F.17
238
85
224
60
C. di Mezzo
Pozzello
94
208
Fossello
209
210
CATENARIA DI VARO
L.E.M.T.
P151
P152
P153
Pozzello
P154
P155
P156
0.00
18.11
Condotto d'irrigazione
presunto
218
Strada Campestre
Pozzello
219
212
213
211
L.E.M.T.
Com. di FUSIGNANO F.17
83
268
Tubo
Possarello
Fossello
P157
P158
P159
217
Tubo
Passarello
Fossello
Frullelo
297
262
298
231
230
295
Com. di FUSIGNANO F.17

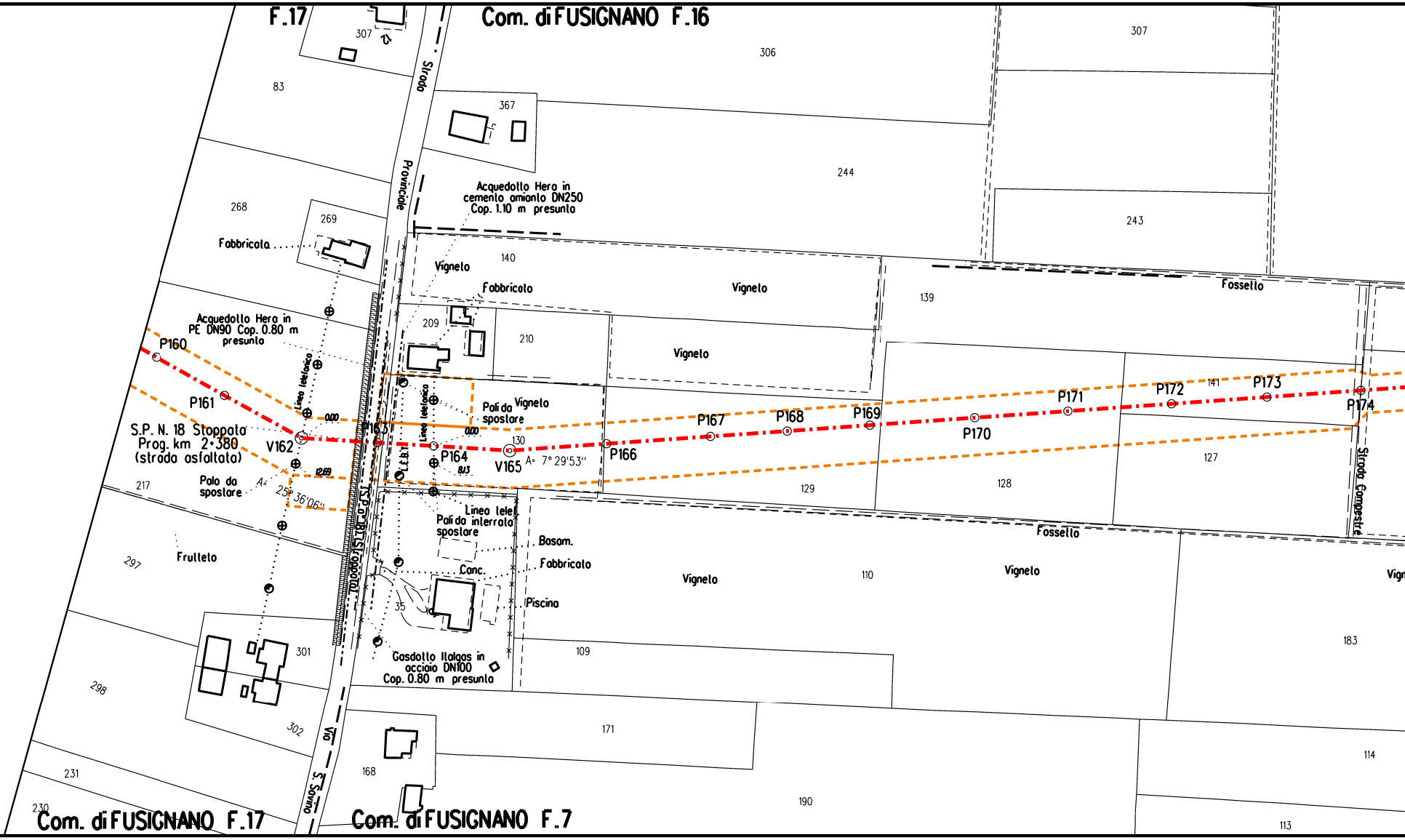
F.17
Com. di FUSIGNANO F.16
307
306
307
83
Strada Provinciale
367
244
243
268
269
Fabbricato
Acquedotto Hera in cemento amianto DN250 Cop. 1.10 m presunta
140
Vigneto
Fabbricato
Vigneto
139
Fossetto
209
210
Vigneto
Acquedotto Hera in PE DN90 Cop. 0.80 m presunta
P160
Linea telefonica
P161
0.00
S.P. N. 18 Stoppola Prog. km 2+380 (strada asfaltata)
V162
P163
Linea telefonica
Pali da spostare
Vigneto
0.00
P164
130
V165
A= 7° 29'53''
P166
P167
P168
P169
P170
P171
P172
141
P173
P174
L.E.B.T.
8.13
12.69
A=
25° 36'06''
Palo da spostare
217
S.P. 18 (Stoppola)
129
128
127
Strada Campestre
Linea telef. interrata
Pali da spostare
Fossetto
Basam.
Fabbricato
Conc.
Piscina
297
Frutteto
Vigneto
110
Vigneto
Vign
35
301
109
183
Gasdotto Italgas in acciaio DN100 Cop. 0.80 m presunta
298
302
Via S. Savino
171
114
231
168
230
190
113
Com. di FUSIGNANO F.17
Com. di FUSIGNANO F.7

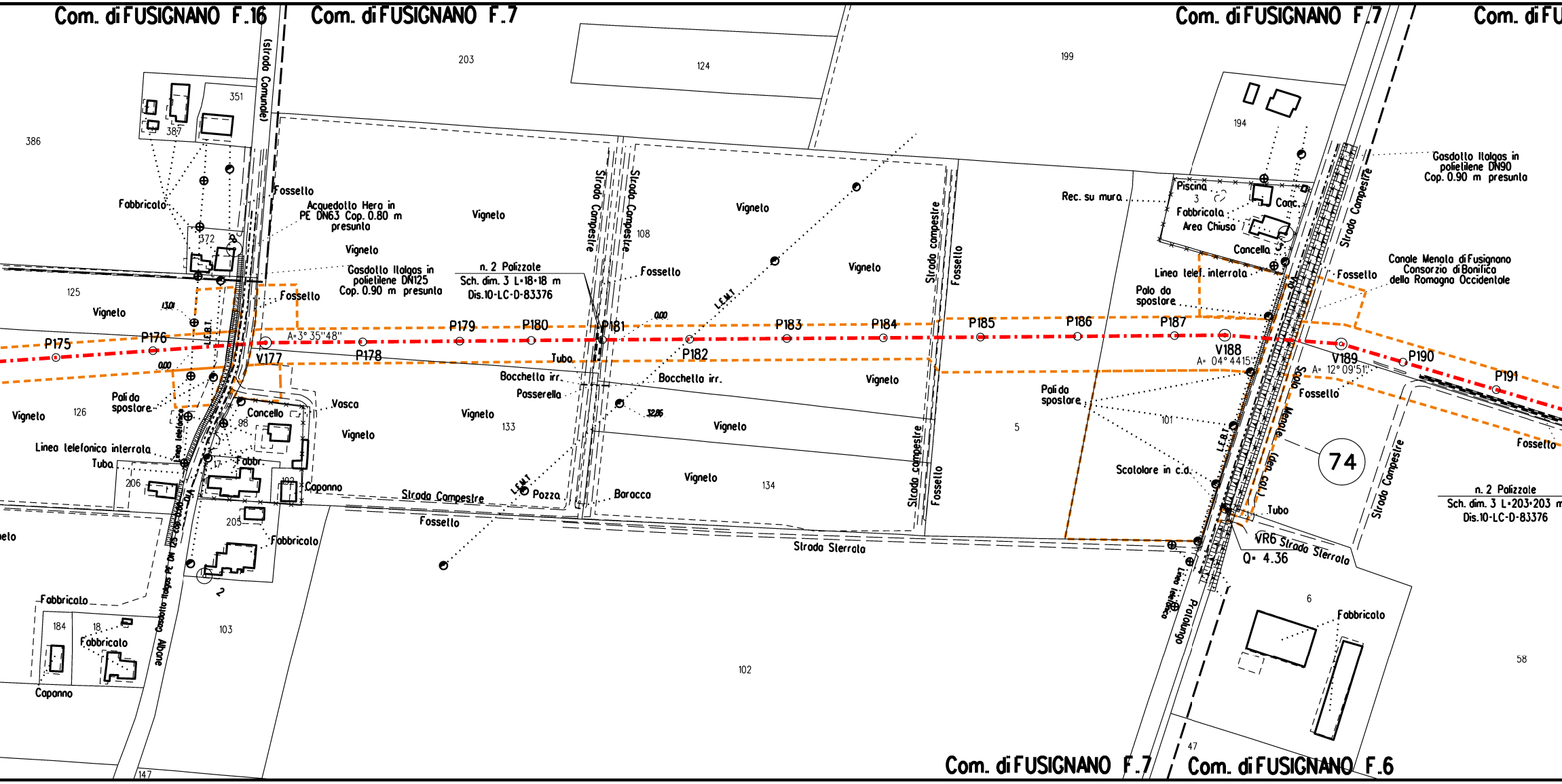
Com. di FUSIGNANO F.16
Com. di FUSIGNANO F.7
Com. di FUSIGNANO F.7
Com. di FU
(strada Comunale)
203
124
199
351
387
386
194
Fabbricato
Fossello
Acquedotto Hera in PE DN63 Cop. 0.80 m presunto
Vigneto
Vigneto
Strada Campestre
Strada Campestre
108
Vigneto
Gasdotto Italgas in polietilene DN90 Cop. 0.90 m presunto
Strada Campestre
Piscina
Conc.
Fabbricato
Area Chiusa
Rec. su muro
Concella
372
Vigneto
Gasdotto Italgas in polietilene DN125 Cop. 0.90 m presunto
n. 2 Palizzate
Sch. dim. 3 L=18+18 m
Dis.10-LC-D-83376
Fossello
Vigneto
Strada campestre
Fossello
Linea telef. interrata
Fossello
Canale Menata di Fusignano
Consorzio di Bonifica della Romagna Occidentale
Palo da spostare
125
Vigneto
13.01
Fossello
LEMT
L.E.B.T.
0.00
P175
P176
A= 3° 35'48"
V177
P178
P179
P180
P181
P182
P183
P184
P185
P186
P187
V188
A= 04° 44'15"
V189
A= 12° 09'51"
P190
P191
0.00
Tubo
Bocchetta irr.
Passerella
Bocchetta irr.
Vigneto
Pali da spostare
Vigneto
126
Pali da spostare
Concello
Vasca
98
Vigneto
Vigneto
133
Vigneto
32.86
101
5
L.E.B.T.
Menata
Fossello
Fossello
74
Strada Campestre
Linea telefonica interrata
Tuba
17
Fabbr.
206
192
Capanno
Strada Campestre
Strada campestre
Fossello
Scolatore in c.a.
Tubo
n. 2 Palizzate
Sch. dim. 3 L=203+203 m
Dis.10-LC-D-83376
LEMT
Pozza
Baracco
Vigneto
134
205
Fabbricato
Fossello
Strada Sterrata
VR6 Strada Sterrata
Q= 4.36
Gasdotto Italgas PE DN 125
Albone
2
Fabbricato
184
18
Fabbricato
Capanno
103
102
Linea telefonica
Prolungo
6
Fabbricato
58
47
147
Com. di FUSIGNANO F.7
Com. di FUSIGNANO F.6

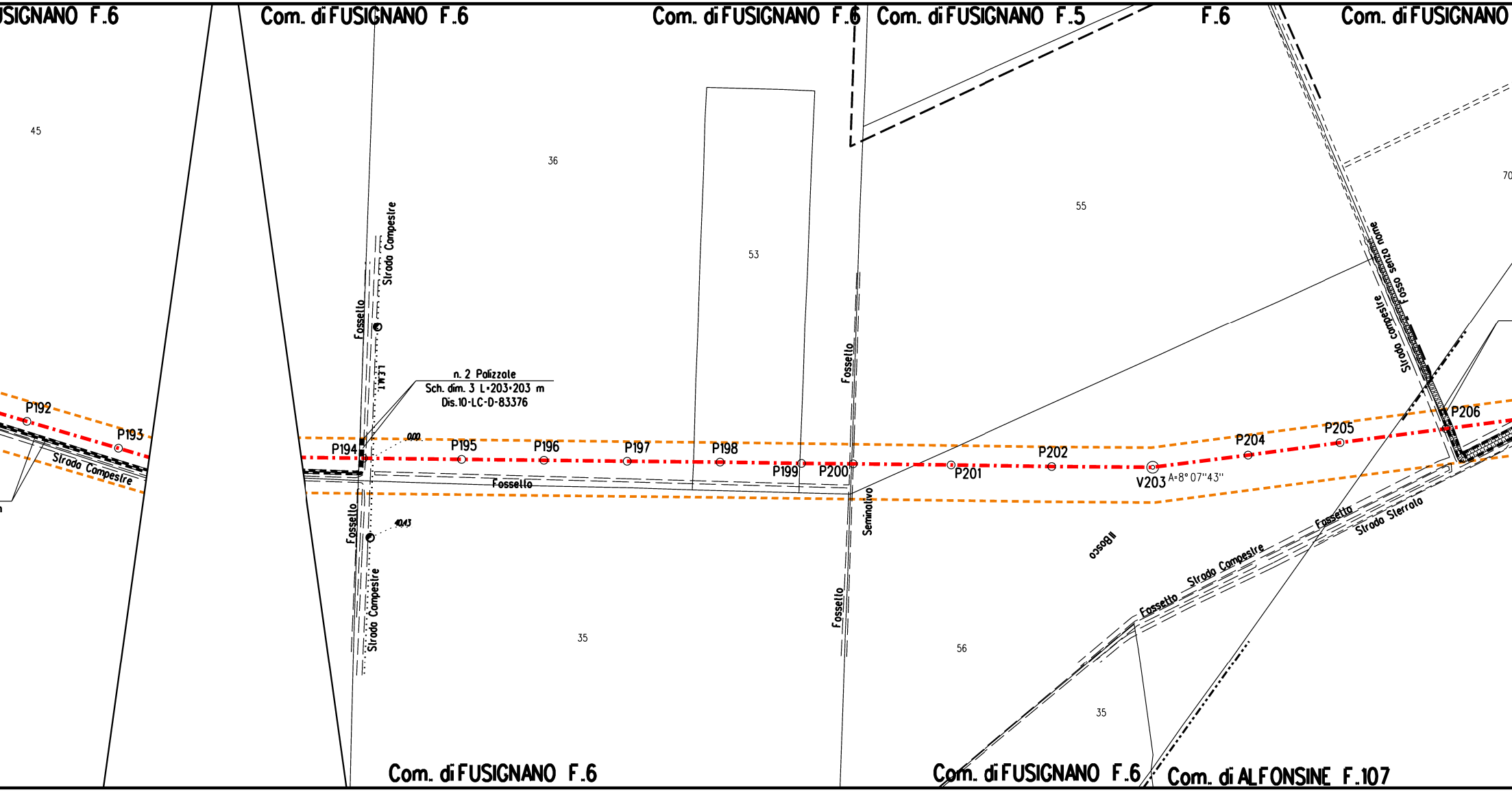

USIGNANO F.6
Com. di FUSIGNANO F.6
Com. di FUSIGNANO F.6
Com. di FUSIGNANO F.5
F.6
Com. di FUSIGNANO
45
36
53
55
70
Strada Campestre
Fossello
L.E.M.I.
n. 2 Palizzate
Sch. dim. 3 L=203+203 m
Dis.10-LC-D-83376
0,00
P192
P193
Strada Campestre
P194
P195
P196
P197
P198
P199
P200
P201
P202
V203
A=8° 07''43''
P204
P205
P206
Fossello
Fossello
Seminativo
Strada campestre
Fosso senza nome
40,43
Fossello
Strada Campestre
Bosco
Fossetto
Strada Sterrata
Fossetto
Strada Campestre
Fossello
35
56
35
Com. di FUSIGNANO F.6
Com. di FUSIGNANO F.6
Com. di ALFONSINE F.107

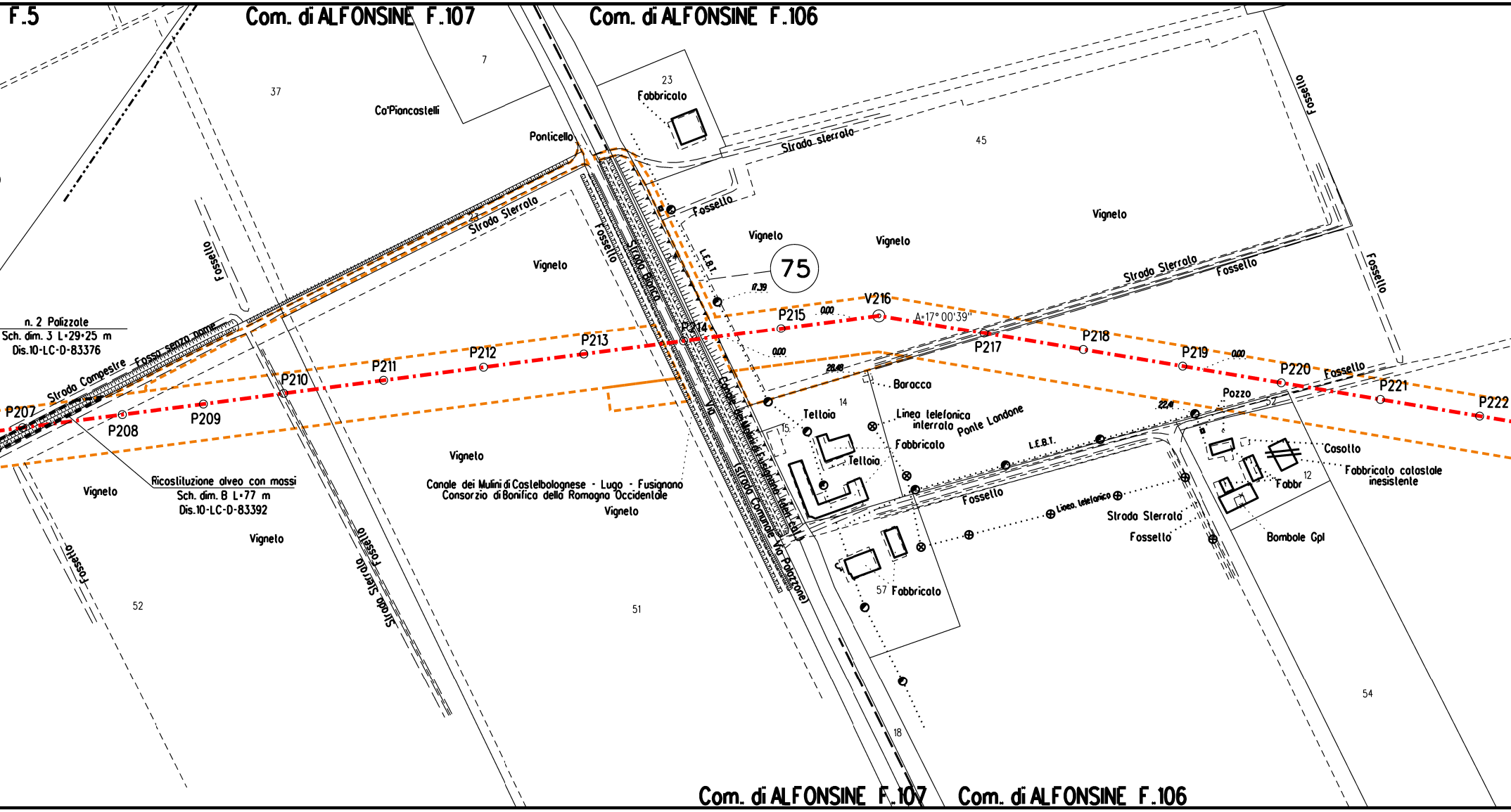
F.5
Com. di ALFONSINE F.107
Com. di ALFONSINE F.106
7
37
Co'Piancastelli
23
Fabbricato
Ponticello
Strada sterrato
45
Fossello
Strada Sterrato
Fossello
Fossello
Vigneto
Vigneto
Vigneto
Vigneto
Strada Bianca
L.E.B.T.
75
17.39
Strada Sterrato
Fossello
Fossello
n. 2 Palizzate
Sch. dim. 3 L=29÷25 m
Dis.10-LC-D-83376
Strada Campestre
Fosso senza nome
P207
P208
P209
P210
P211
P212
P213
P214
P215
0.00
V216
A=17° 00'39"
P217
P218
P219
0.00
P220
Fossello
P221
P222
0.00
28.48
Canale dei Mulini di Fusignano (den. coll.)
Via
(Strada Comunale Via Palazzone)
Baracca
14
Telloio
15
Linea telefonica
interrato
Ponte Landone
Fabbricato
Telloio
L.E.B.T.
22.4
Pozzo
Casotto
Fabbricato catastale
inesistente
12
Fabbr.
Fossello
Linea telefonica
Strada Sterrato
Fossello
Bombole Gpl
57 Fabbricato
Ricostituzione alveo con massi
Sch. dim. B L=77 m
Dis.10-LC-D-83392
Vigneto
Vigneto
Vigneto
Canale dei Mulini di Castelbolognese - Lugo - Fusignano
Consorzio di Bonifica della Romagna Occidentale
Vigneto
Fossello
Strada Sterrato
Fossello
52
51
18
54
Com. di ALFONSINE F.107
Com. di ALFONSINE F.106

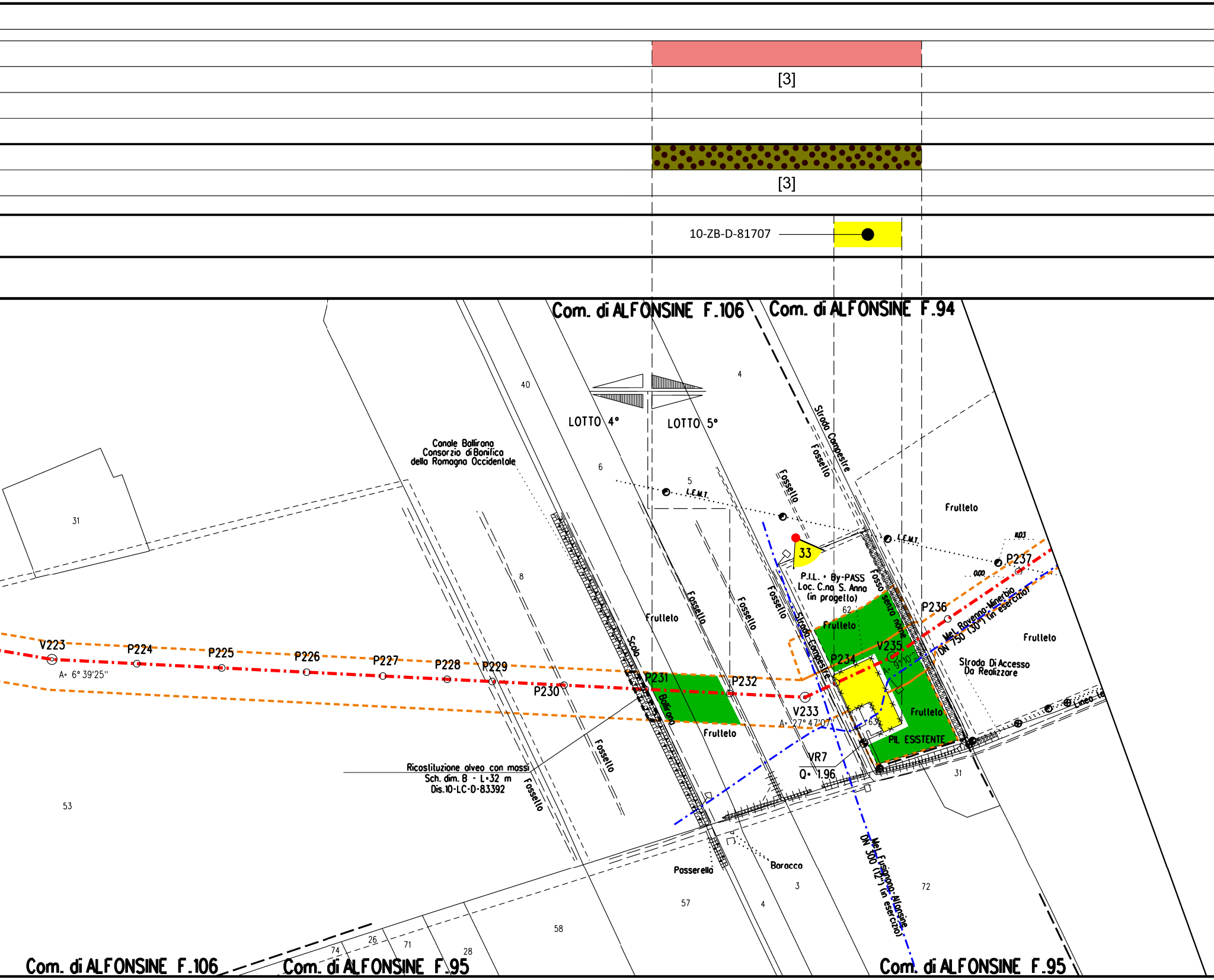

[3]
[3]
10-ZB-D-81707
Com. di ALFONSINE F.106
Com. di ALFONSINE F.94
LOTTO 4°
LOTTO 5°
40
4
6
5
8
31
53
Canale Ballirana
Consorzio di Bonifica
della Romagna Occidentale
L.E.M.T.
L.E.M.T.
Strada Campestre
Fossello
Fossello
Fossello
Fossello
Fossello
Fossello
Fossello
Frutteto
Frutteto
Frutteto
Frutteto
Frutteto
Frutteto
33
P.I.L. - By-PASS
Loc. C.na S. Anna
(in progetto)
62
63
Fosso senza nome
Strada Campestre
11.03
0.00
P237
P236
Met. Ravenna-Minerbio
DN 750 (30") (in esercizio)
Strada Di Accesso
Da Realizzare
V223
A= 6° 39'25"
P224
P225
P226
P227
P228
P229
P230
P231
P232
V233
A= 27° 47'07"
P234
V235
A= 9° 10'2
Scolo Ballirana
PIL ESISTENTE
VR7
Q= 1.96
Ricostituzione alveo con massi
Sch. dim. B - L=32 m
Dis.10-LC-D-83392
Passerella
Barocco
Met. Fusignano-Alfonsine
DN 300 (12") (in esercizio)
Linea le
31
3
4
57
58
72
74
26
71
28
Com. di ALFONSINE F.106
Com. di ALFONSINE F.95
Com. di ALFONSINE F.95

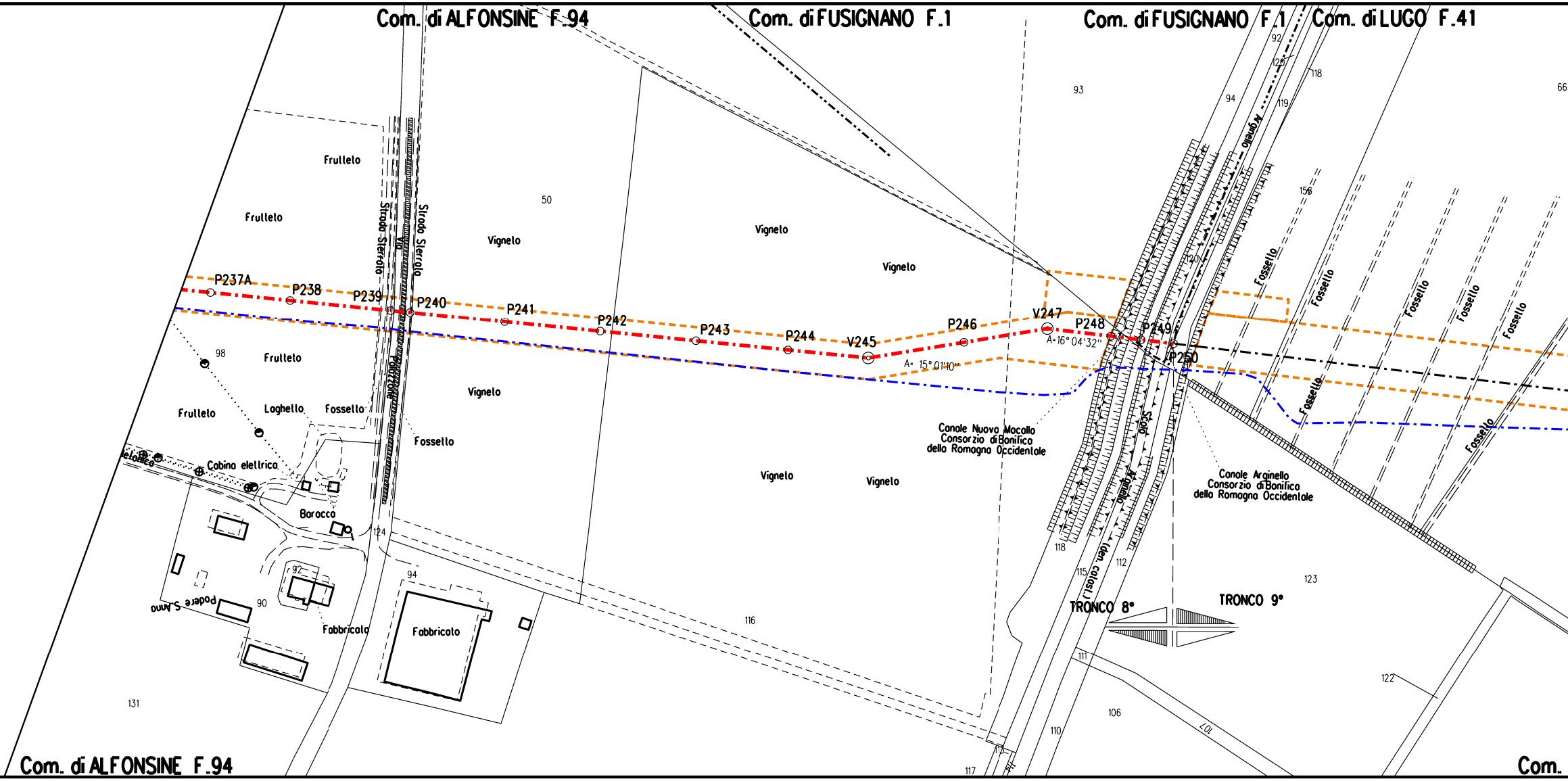
Com. di ALFONSINE F.94
Com. di FUSIGNANO F.1
Com. di FUSIGNANO F.1
Com. di LUGO F.41
Com. di ALFONSINE F.94
Com.
P237A
P238
P239
P240
P241
P242
P243
P244
V245
P246
V247
P248
P249
P250
A= 15° 01'10"
A= 16° 04'32"
Frutteto
Frutteto
Frutteto
Frutteto
Vigneto
Vigneto
Vigneto
Vigneto
Vigneto
Vigneto
Vigneto
Strada Sterrata
Strada Sterrata
Via
Loghetto
Fossetto
Fossetto
Fossetto
Fossetto
Fossetto
Fossetto
Fossetto
Fossetto
Cabina elettrica
Baracca
Podere S. Anna
Fabbricato
Fabbricato
Canale Nuovo Macallo
Consorzio di Bonifica
della Romagna Occidentale
Canale Arginello
Consorzio di Bonifica
della Romagna Occidentale
Scolo
Arginello
(den. catast.)
TRONCO 8°
TRONCO 9°
50
93
94
92
120
118
119
66
156
120
98
124
92
90
94
131
116
118
115
112
111
110
106
107
117
123
122

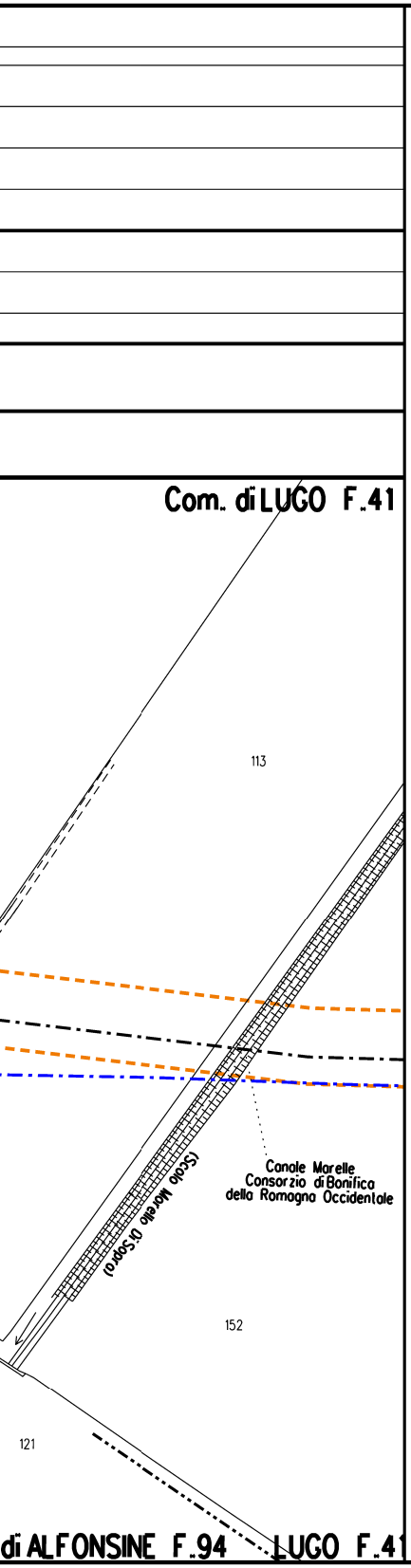
Com. di LUGO F.41
113
Canale Morelle
Consorzio di Bonifica
della Romagna Occidentale
(Scolo Morello D.Sopra)
152
121
di ALFONSINE F.94
LUGO F.41

LEGENDA

▭	10.00 m 18.00 m	AREA DI OCCUPAZIONE LAVORI (RISTRETTA 7:11 m)
▭		AREA DI PASSAGGIO A SERVIZIO DELLA T.O.C. SENZA ARRECARE DANNI AL SOPRASSUOLO
—·—·—		METANODOTTO IN PROGETTO
—·—·—		METANODOTTI IN ESERCIZIO
🟨		Impianto

SIMBOLI

◎ V1	Vertice
○ P1	Picchetto
xx	Coni di ripresa fotografici

LEGENDA FORMAZIONI VEGETAZIONALI INTERFERITE

■	Filare di pioppi cipressini
🟩	Impianti a frassino meridionale

LEGENDA FORMAZIONI VEGETAZIONALI DI RIPRISTINO

■	Ripristino di Filari arborei e/o arbustivi e impianti a pioppo meridionale

LEGENDA METODOLOGIE DI INERBIMENTO

🟥	Semina di tipo A
[X]	n. Scheda di dettaglio inerbimento

LEGENDA METODOLOGIE DI RIPRISTINO

⁙	Ripristino diffuso
▥	Ripristino a filare

Nota: Fogli Catastali aggiornati a Ottobre 2022

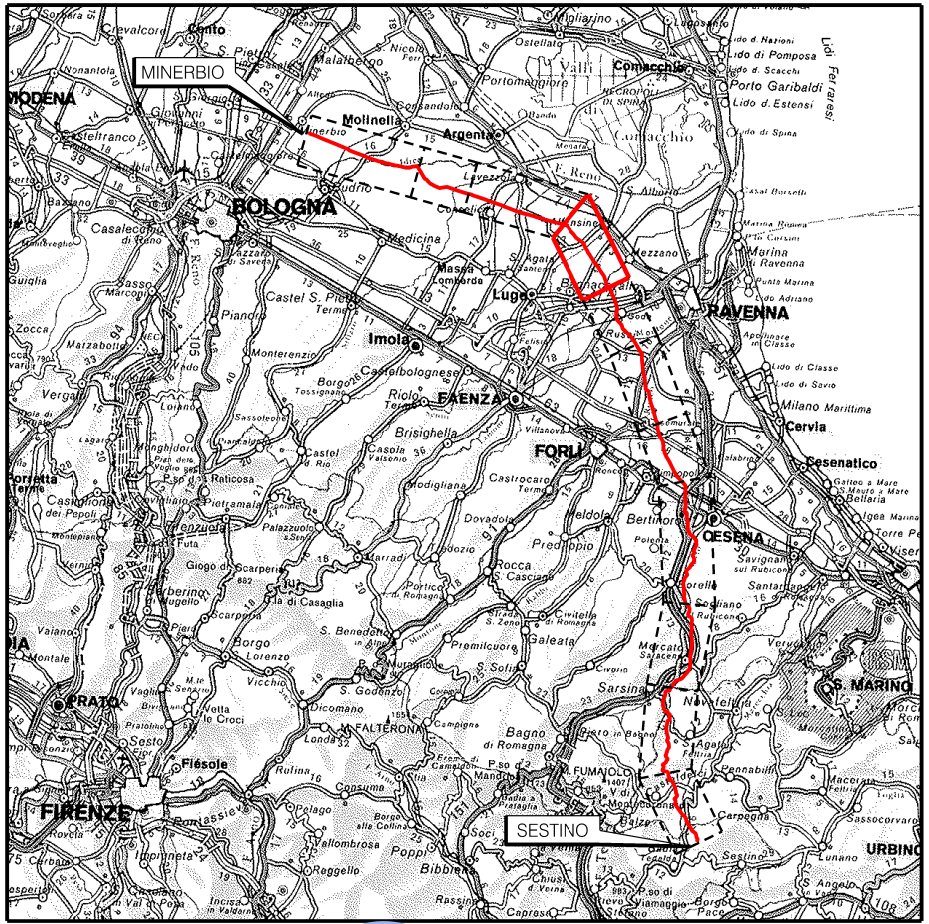
MINERBIO
SESTINO
BOLOGNA
RAVENNA
MODENA
FIRENZE
PRATO
FORLI
CESENA
FAENZA
Imola
Lugo
URBINO
S. MARINO

COROGRAFIA Scala 1:800.000

FERRINI FRANCESCO
2023.11.03 14:52:49
CN=FERRINI FRANCESCO
C=IT
2.5.4.4=FERRINI
2.5.4.42=FRANCESCO
RSA/2048 bits

Nei Comuni di RAVENNA, BAGNACAVALLO, FUSIGNANO, ALFONSINE, LUGO

Rev.	DATA	DESCRIZIONE	ELABORATO	VERIFICATO	APPROVATO AUTORIZZATO
1	27/10/2023	EMISSIONE PER PERMESSI	L.FALCETELLI	F.VITALI	A.BRUNI G.BRIA
0	12/07/2023	EMISSIONE PER COMMENTI	L.FALCETELLI	F.VITALI	A.BRUNI G.BRIA

PROGETTISTA

Rif.TEN: 2295-308-DW-1424-03

COMMESSA NQ/R22358

CODICE TECNICO 13247

METANODOTTO: SESTINO - MINERBIO
8° TRONCO RAVENNA (Lamone) - ALFONSINE
DN 1200 mm (48"), DP75 bar

DIS. N. 10-ZB-36E-80885

REVISIONE 1

PLANIMETRIA CATASTALE CON INDIVIDUAZIONE DELLE TIPOLOGIE FORESTALI E RIPRISTINO VEGETAZIONALE (8° TRONCO)

FG. 1 DI 1

SCALA 1:2000

DOCUMENTO DI PROPRIETA' SNAM. LA SOCIETA' TUTELERA' I PROPRI DIRITTI IN SEDE CIVILE E PENALE A TERMINI DI LEGGE.