ALLEGATI DI RIFERIMENTO		
INERBIMENTO	Tipologia di inerbimento (Legenda)	
	N° riferimento Scheda di Dettaglio	
	Fiorume (Legenda)	
	N° riferimento Scheda di Dettaglio	
RIMBOSCHIMENTO	Tipologia di ripristino (Legenda)	
	N° riferimento Scheda di Dettaglio	
IMPIANTI	N° rif. Dis. mascheramento impianti	
TRATTI DI SALVAGUARDIA		

CONFINI AMMINISTRATIVI

DATI CARATTERISTICI

DATI DI COSTRUZIONE

PRESSIONE MASSIMA DI PROGETTO (DP) **75.0** bar

GRADO DI UTILIZZAZIONE DICHIARATO f = **0.72**

GRADO DI UTILIZZAZIONE ADOTTATO

- linea a spessore normale f = **0.67**
- linea a spessore maggiorato f = **0.57**

REALIZZATO IN CONFORMITA' AL **D.M. 17/04/08**

DATI DI ESERCIZIO (C.P.I.)

PRESSIONE MASSIMA DI ESERCIZIO (MOP) **75.0** bar

GRADO DI UTILIZZAZIONE f = **0.72**

IMPIANTO IN CONFORMITA' AL **D.M. 17/04/08**

RIVESTIMENTO GIUNTI DI SALDATURA

FASCE TERMORESTRINGENTI CON PEZZE DI CHIUSURA E PRIMER PER GIUNTI DI SALDATURA, CLASSE DI SOLLECITAZIONE C - 50 SECONDO TAB. GASD A.07.10.02

SU T.O.C.: FASCE TERMORESTRINGENTI CON PEZZE DI CHIUSURA E PRIMER PER GIUNTI DI SALDATURA, CLASSE DI SOLLECITAZIONE C - 50 PER T.O.C. SECONDO TAB. GASD A.07.10.02

IMPIANTO MUNITO DI CAVO TELE

DATI GENERALI

DN	**1200**	SP	**16.1**	**2214.37** m
DN	**1200**	SP	**18.9**	**10777.14** m

DIAMETRO INTERNO DEFINITO Di **1184.3** mm

LUNGHEZZA TOTALE IMPIANTO 12991.51 m

PLANIMETRIA 1:2000

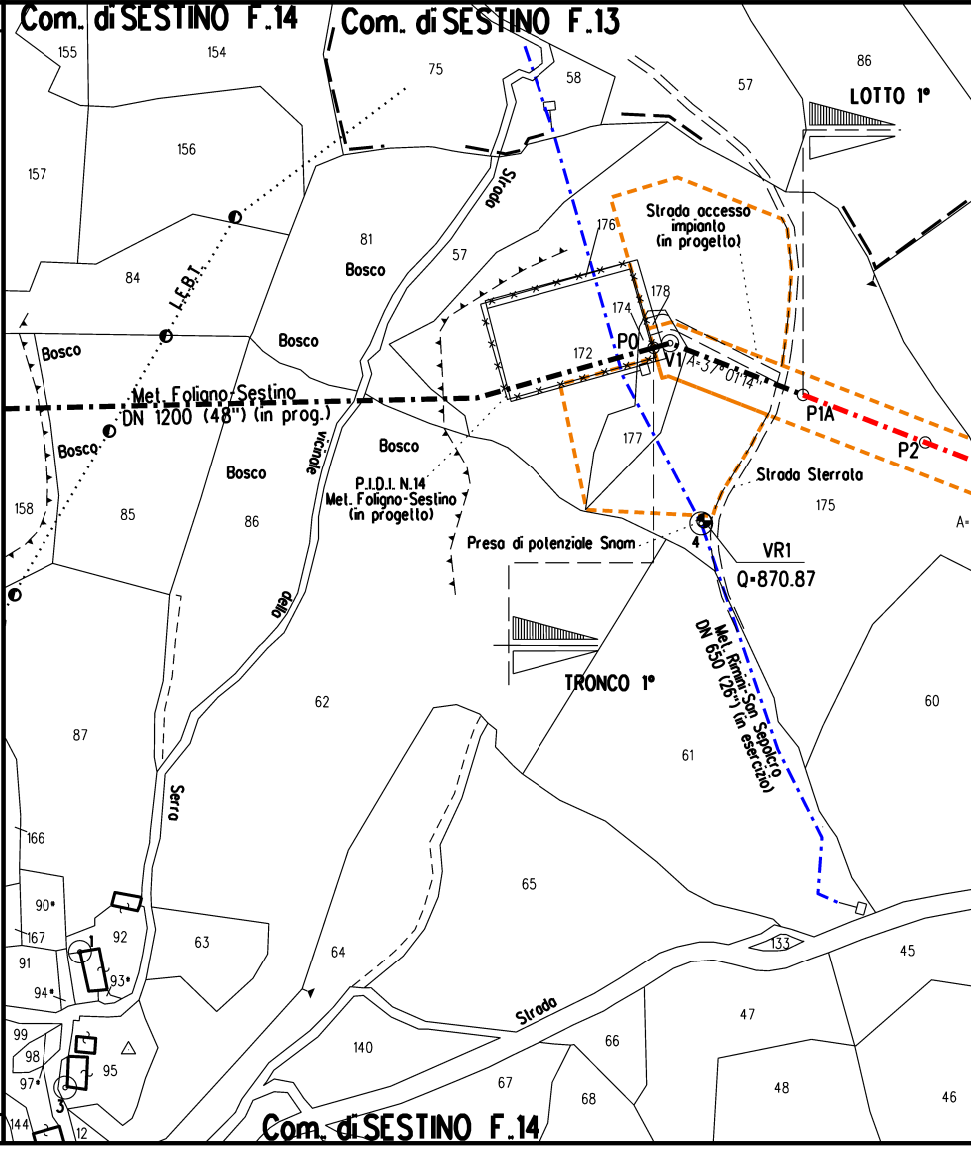
Com. di SESTINO F.14
Com. di SESTINO F.13
LOTTO 1°
TRONCO 1°
Com. di SESTINO F.14
155
154
75
58
57
86
157
156
Strada
81
57
84
Bosco
L.F.B.T.
Bosco
Bosco
Strada accesso impianto (in progetto)
176
178
174
P0
172
V1
A=37°01'14"
P1A
P2
177
Met. Foligno-Sestino DN 1200 (48") (in prog.)
Bosco
vicinale
Bosco
Bosco
P.I.D.I. N.14 Met. Foligno-Sestino (in progetto)
Strada Sterrata
175
A=
158
85
86
Presa di potenziale Snam
4
VR1
Q=870.87
della
Met. Rimini-San Sepolcro DN 650 (26") (in esercizio)
62
60
87
Serra
61
166
90
65
92
167
63
91
64
133
45
94
93
47
Strada
99
98
95
140
66
97
67
68
48
46
144
12
3
1

CONFINI AMMINISTRATIVI

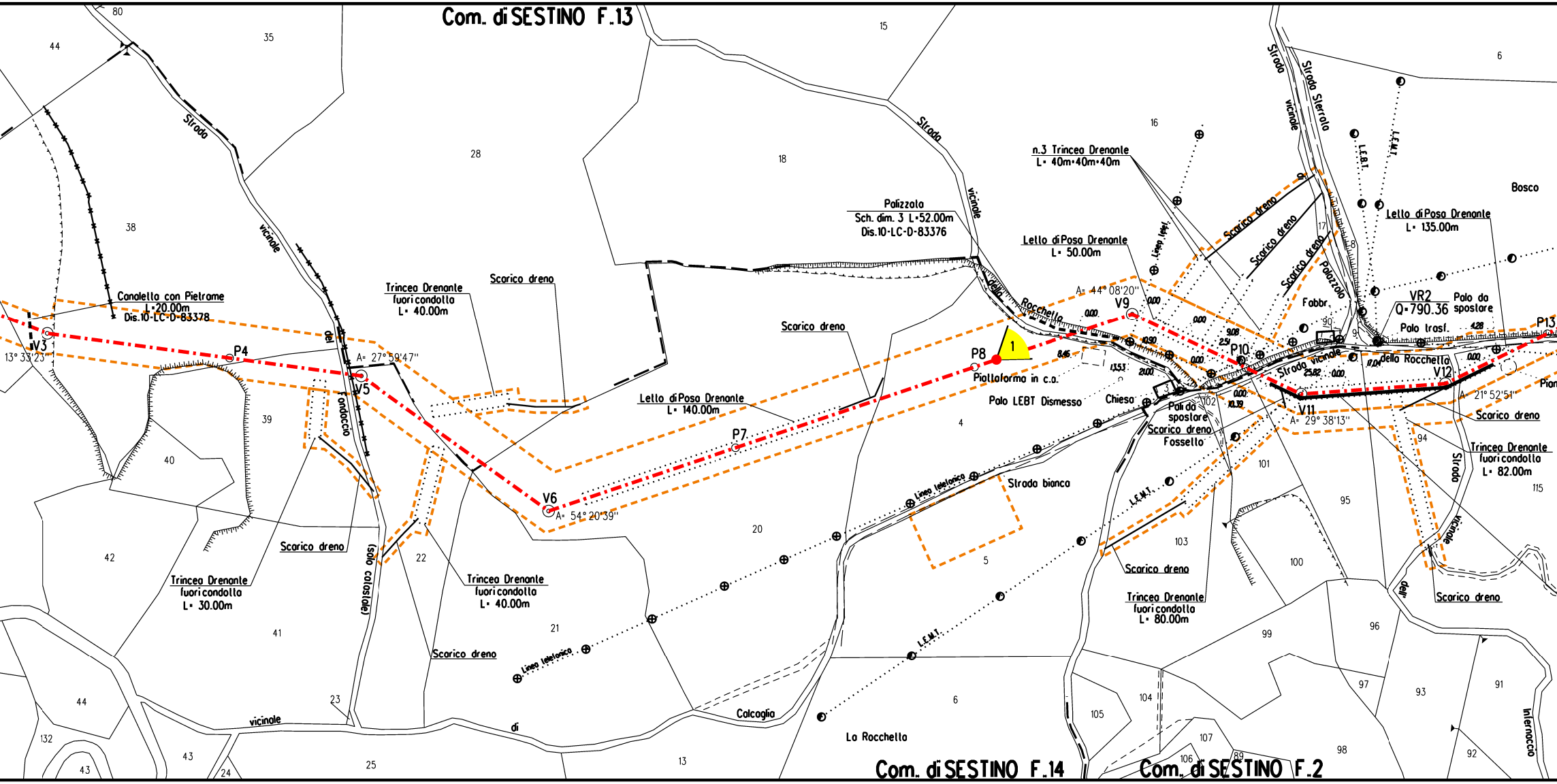
Com. di SESTINO F.13
Com. di SESTINO F.14
Com. di SESTINO F.2
Strada vicinale del Fondaccio (solo catastale)
Strada vicinale della Rocchetta
Strada vicinale di Calcaglia
Strada Sterrata
Strada vicinale dell' Interlaccio
Strada vicinale
Strada bianca
Canaletta con Pietrame
L=20.00m
Dis.10-LC-D-83378
Trincea Drenante fuori condotta
L= 40.00m
Scarico dreno
Trincea Drenante fuori condotta
L= 30.00m
Scarico dreno
Trincea Drenante fuori condotta
L= 40.00m
Scarico dreno
Lello di Posa Drenante
L= 140.00m
Scarico dreno
Palizzata
Sch. dim. 3 L=52.00m
Dis.10-LC-D-83376
Lello di Posa Drenante
L= 50.00m
n.3 Trincea Drenante
L= 40m+40m+40m
Scarico dreno
Scarico dreno
Scarico dreno
Lello di Posa Drenante
L= 135.00m
VR2
Q=790.36
Palo da spostare
Palo trasf.
Fabbr.
Palazzolo
Bosco
Piattaforma in c.a.
Palo LEBT Dismesso
Chiesa
Pali da spostare
Scarico dreno
Fossello
Scarico dreno
Trincea Drenante fuori condotta
L= 82.00m
Scarico dreno
Trincea Drenante fuori condotta
L= 80.00m
Scarico dreno
Linea telefonica
Linea telef.
L.E.M.T.
L.E.B.T.
La Rocchetta
V3
13° 33'23"
P4
A= 27°59'47"
V5
V6
A= 54°20'39"
P7
P8
1
V9
A= 44°08'20"
P10
V11
A= 29°38'13"
V12
A= 21°52'51"
P13
0.00
8.46
13.53
21.00
10.90
9.08
2.51
0.00
0.00
0.00
25.82
0.00
10.39
17.04
4.28
0.00
80
44
35
38
28
18
15
16
6
17
8
9
90
3
102
101
103
100
94
95
115
4
5
20
21
22
39
40
41
42
23
25
13
24
43
44
132
6
99
96
97
93
91
92
98
104
105
106
107
89

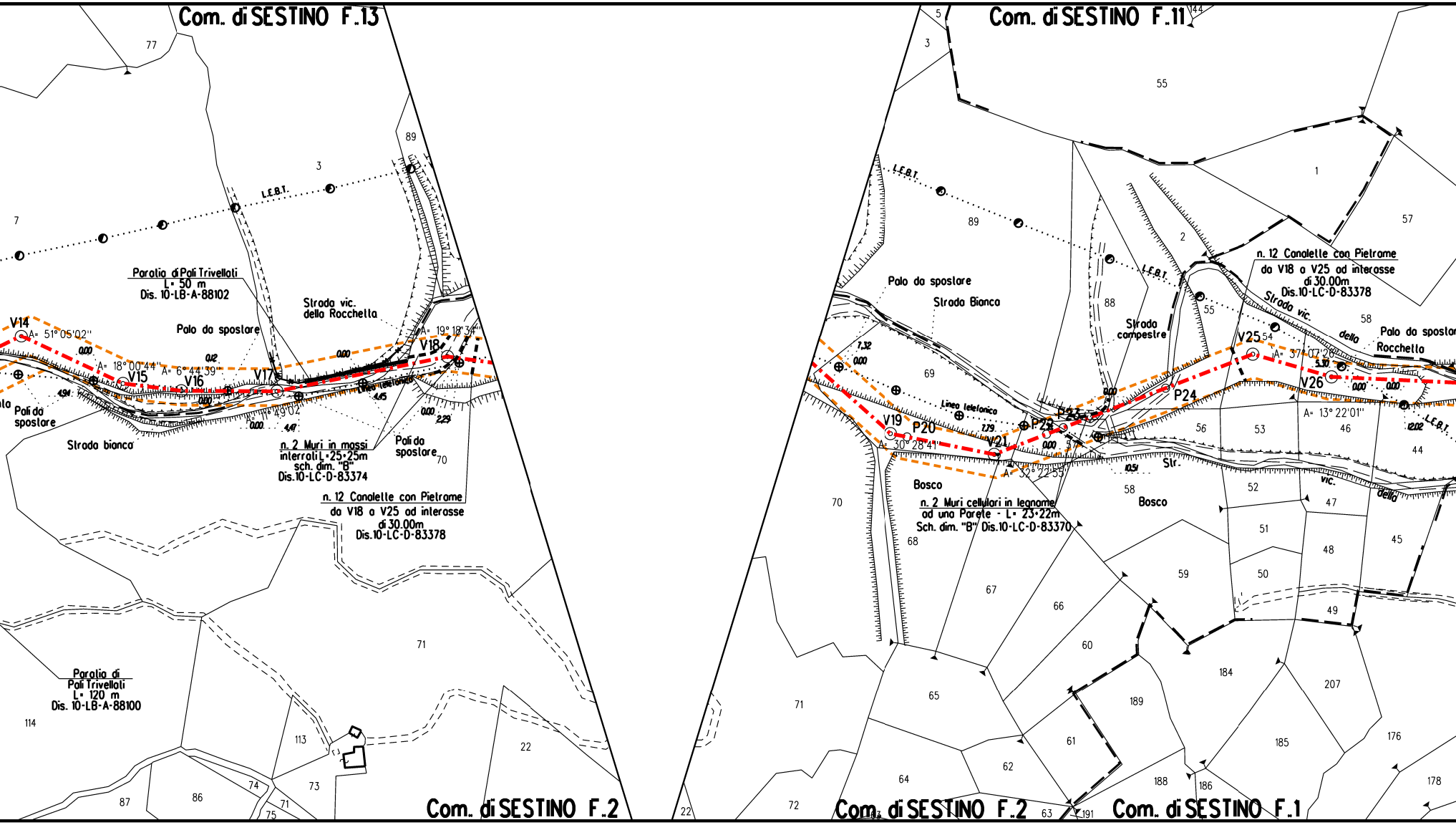

Com. di SESTINO F.13
Com. di SESTINO F.11
Com. di SESTINO F.2
Com. di SESTINO F.2
Com. di SESTINO F.1
Paratia di Pali Trivellati
L= 50 m
Dis. 10-LB-A-88102
Palo da spostare
Strada vic. della Rocchetta
Strada bianca
Pali da spostare
n. 2 Muri in massi interrati L=25÷25m
sch. dim. "B"
Dis.10-LC-D-83374
Pali da spostare
n. 12 Canalette con Pietrame
da V18 a V25 ad interasse di 30.00m
Dis.10-LC-D-83378
Paratia di Pali Trivellati
L= 120 m
Dis. 10-LB-A-88100
L.E.B.T.
Linea telefonica
V14
V15
V16
V17
V18
A= 51° 05'02"
A= 18° 00'44"
A= 6° 44'39"
A= 19° 18'34"
Palo da spostare
Strada Bianca
Strada campestre
n. 12 Canalette con Pietrame
da V18 a V25 ad interasse di 30.00m
Dis.10-LC-D-83378
Strada vic. della Rocchetta
Palo da spostare
n. 2 Muri cellulari in legname ad una Parete - L= 23÷22m
Sch. dim. "B" Dis.10-LC-D-83370
Bosco
Bosco
Str. vic. della
V19
P20
V21
P22
P23
P24
V25
V26
A= 30° 28'41"
A= 32° 22'55"
A= 37° 07'26"
A= 13° 22'01"

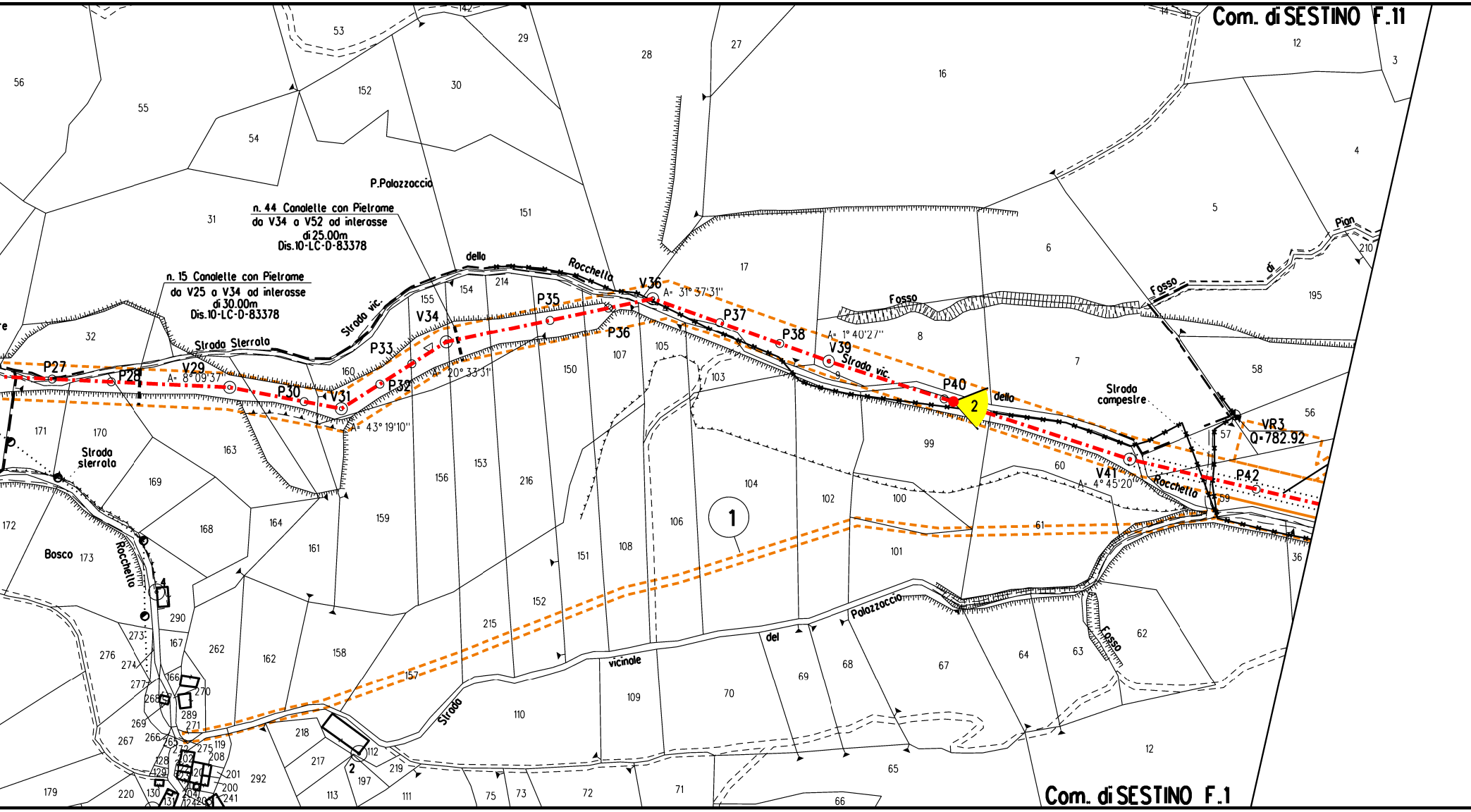
Com. di SESTINO F.11
Com. di SESTINO F.1
P.Palazzoccio
n. 44 Canalette con Pietrame
da V34 a V52 ad interasse
di 25.00m
Dis.10-LC-D-83378
n. 15 Canalette con Pietrame
da V25 a V34 ad interasse
di 30.00m
Dis.10-LC-D-83378
Strada vic. della Rocchella
Strada Sterrata
Strada sterrata
Strada vic. della Rocchella
Strada campestre
Strada vicinale del Palazzoccio
Fosso
Fosso di Pian
Fosso
Bosco
Rocchella
P27
P28
V29
A= 8°09'37''
P30
V31
A= 43°19'10''
P32
P33
V34
A= 20°33'31''
P35
P36
V36
A= 31°37'31''
P37
P38
V39
A= 1°40'27''
P40
2
V41
A= 4°45'20''
P42
VR3
Q=782.92
1
2

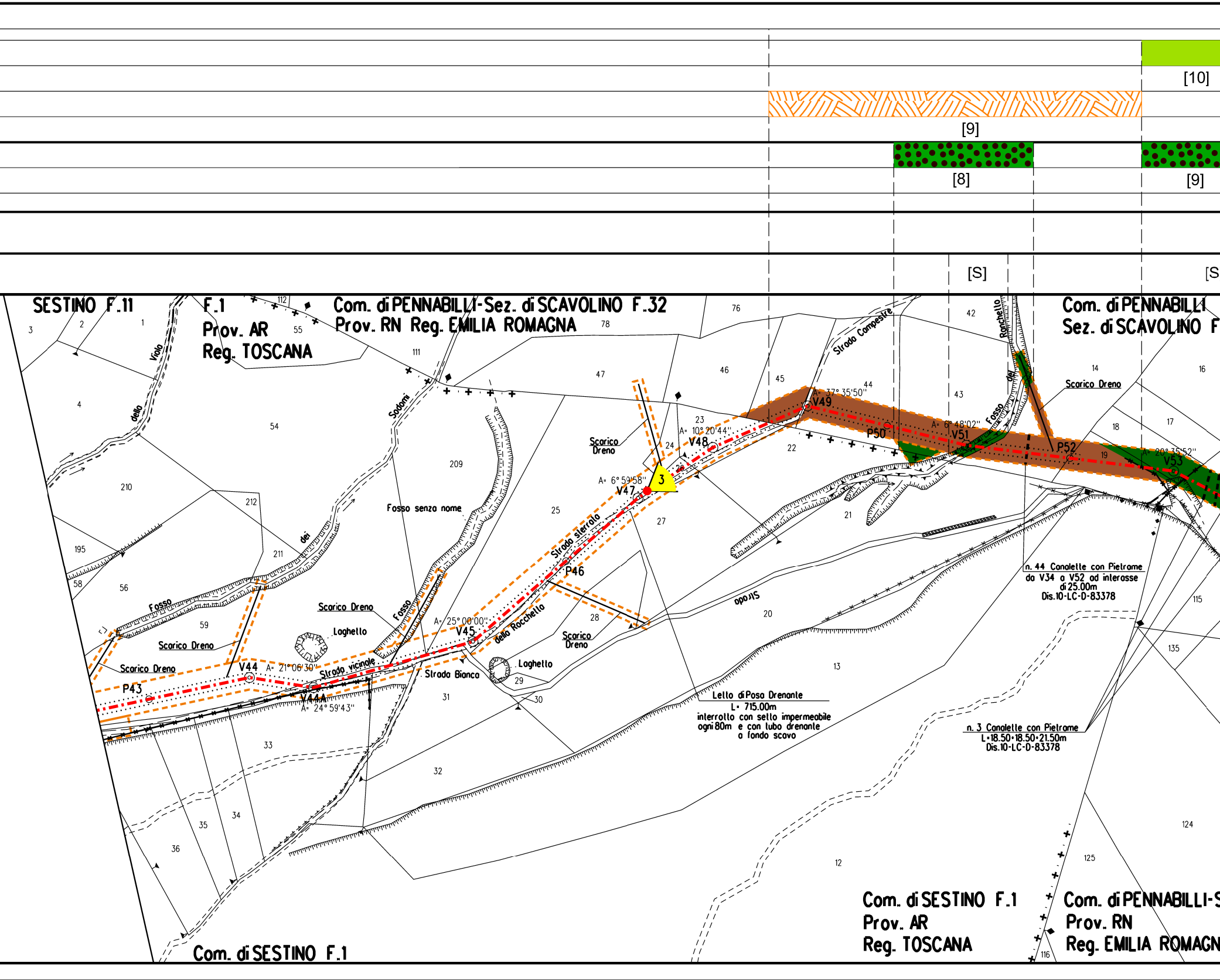
[10]
[9]
[8]
[9]
[S]
[S
SESTINO F.11
F.1
Prov. AR
Reg. TOSCANA
Com. di PENNABILLI-Sez. di SCAVOLINO F.32
Prov. RN Reg. EMILIA ROMAGNA
Com. di PENNABILLI
Sez. di SCAVOLINO F
Viola
della
Sodomi
dei
Fosso
Fosso senza nome
Strada Campestre
Ranchello
del
Fosso
Scarico Dreno
Scarico Dreno
Scarico Dreno
Scarico Dreno
Scarico Dreno
Scarico Dreno
Laghetto
Laghetto
Strada vicinale
Strada Bianca
Strada sterrata
della Rocchella
Strada
P43
V44
A= 21°06'30"
V44A
A= 24°59'43"
V45
A= 25°00'00"
P46
V47
A= 6°59'58"
3
V48
A= 10°20'44"
V49
A= 37°35'50"
P50
V51
A= 6°48'02"
P52
V53
A= 20°35'52"
n. 44 Canalette con Pietrame
da V34 a V52 ad interasse
di 25.00m
Dis.10-LC-D-83378
Letto di Posa Drenante
L= 715.00m
interrotto con setto impermeabile
ogni 80m e con tubo drenante
a fondo scavo
n. 3 Canalette con Pietrame
L=18.50-18.50-21.50m
Dis.10-LC-D-83378
Com. di SESTINO F.1
Prov. AR
Reg. TOSCANA
Com. di PENNABILLI-S
Prov. RN
Reg. EMILIA ROMAGN
Com. di SESTINO F.1
1
2
3
4
12
13
14
16
17
18
19
20
21
22
23
24
25
26
27
28
29
30
31
32
33
34
35
36
42
43
44
45
46
47
54
55
56
58
59
76
78
111
112
115
116
124
125
135
195
209
210
211
212

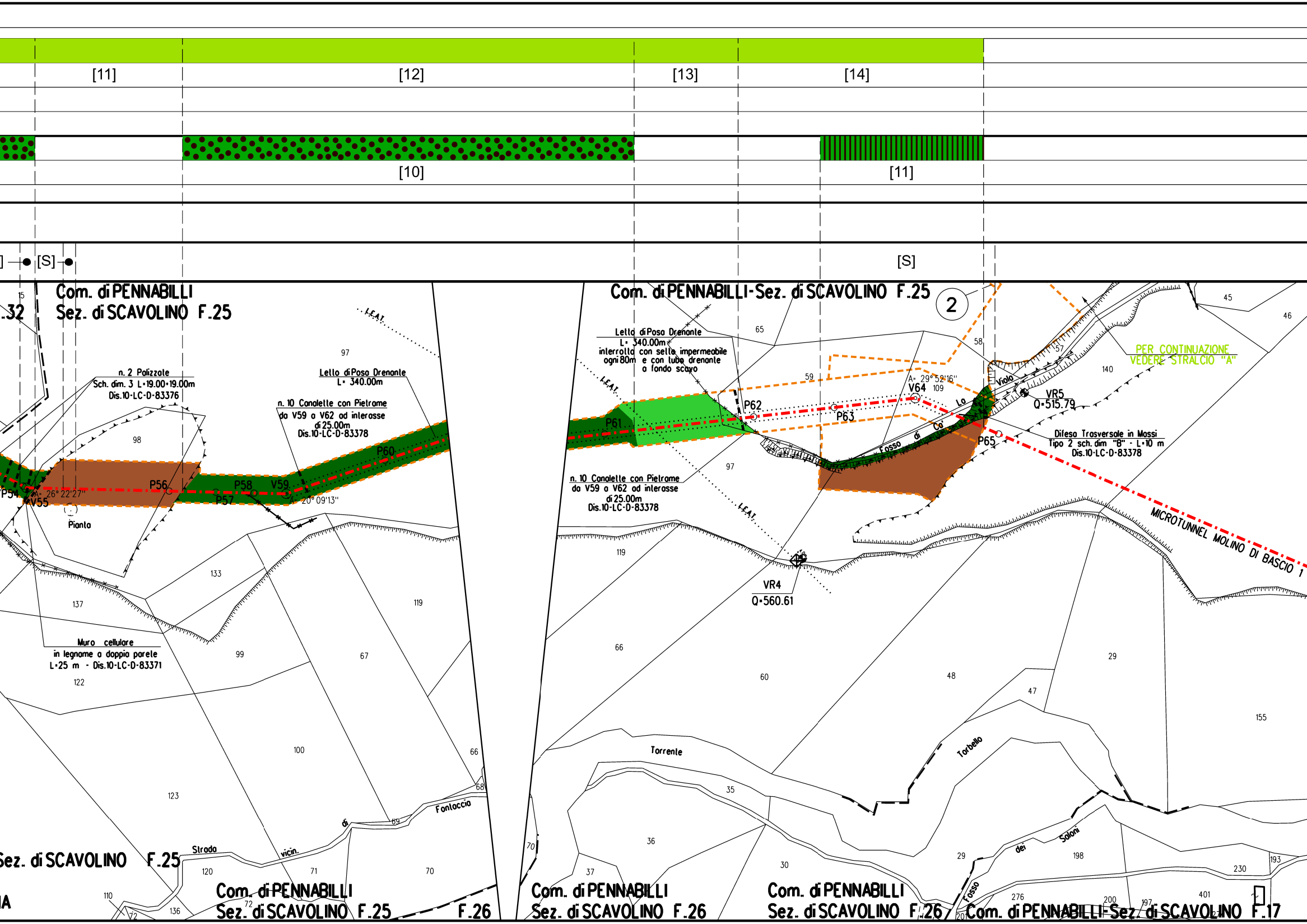
[11]
[12]
[13]
[14]
[10]
[11]
[S]
[S]
Com. di PENNABILLI
Sez. di SCAVOLINO F.25
.32
15
97
98
n. 2 Palizzate
Sch. dim. 3 L=19.00÷19.00m
Dis.10-LC-D-83376
Letto di Posa Drenante
L= 340.00m
n. 10 Canalette con Pietrame
da V59 a V62 ad interasse
di 25.00m
Dis.10-LC-D-83378
L.E.A.T.
P54
V55
A= 26° 22'27"
P56
P57
P58
V59
A= 20° 09'13"
P60
Pianta
133
137
119
Muro cellulare
in legname a doppia parete
L=25 m - Dis.10-LC-D-83371
122
99
67
100
66
68
69
123
Fontaccia
di
vicin.
Strada
Sez. di SCAVOLINO F.25
120
71
70
110
72
136
Com. di PENNABILLI
Sez. di SCAVOLINO F.25
F.26
Com. di PENNABILLI-Sez. di SCAVOLINO F.25
②
65
Letto di Posa Drenante
L= 340.00m
interrotta con selle impermeabile
ogni 80m e con tubo drenante
a fondo scavo
L.E.A.T.
59
58
57
45
46
140
PER CONTINUAZIONE
VEDERE STRALCIO "A"
P61
P62
P63
A= 29° 52'16"
V64
109
Viola
La
Ca'
di
Fosso
VR5
Q=515.79
P65
Difesa Trasversale in Massi
Tipo 2 sch. dim "B" - L=10 m
Dis.10-LC-D-83378
97
n. 10 Canalette con Pietrame
da V59 a V62 ad interasse
di 25.00m
Dis.10-LC-D-83378
L.E.A.T.
MICROTUNNEL MOLINO DI BASCIO 1
119
VR4
Q=560.61
66
60
48
47
29
155
Torrente
Torbello
35
36
70
37
30
29
dei
Saloni
198
230
193
Com. di PENNABILLI
Sez. di SCAVOLINO F.26
Com. di PENNABILLI
Sez. di SCAVOLINO F.26
Fosso
276
200
197
401
20
Com. di PENNABILLI-Sez. di SCAVOLINO F.17

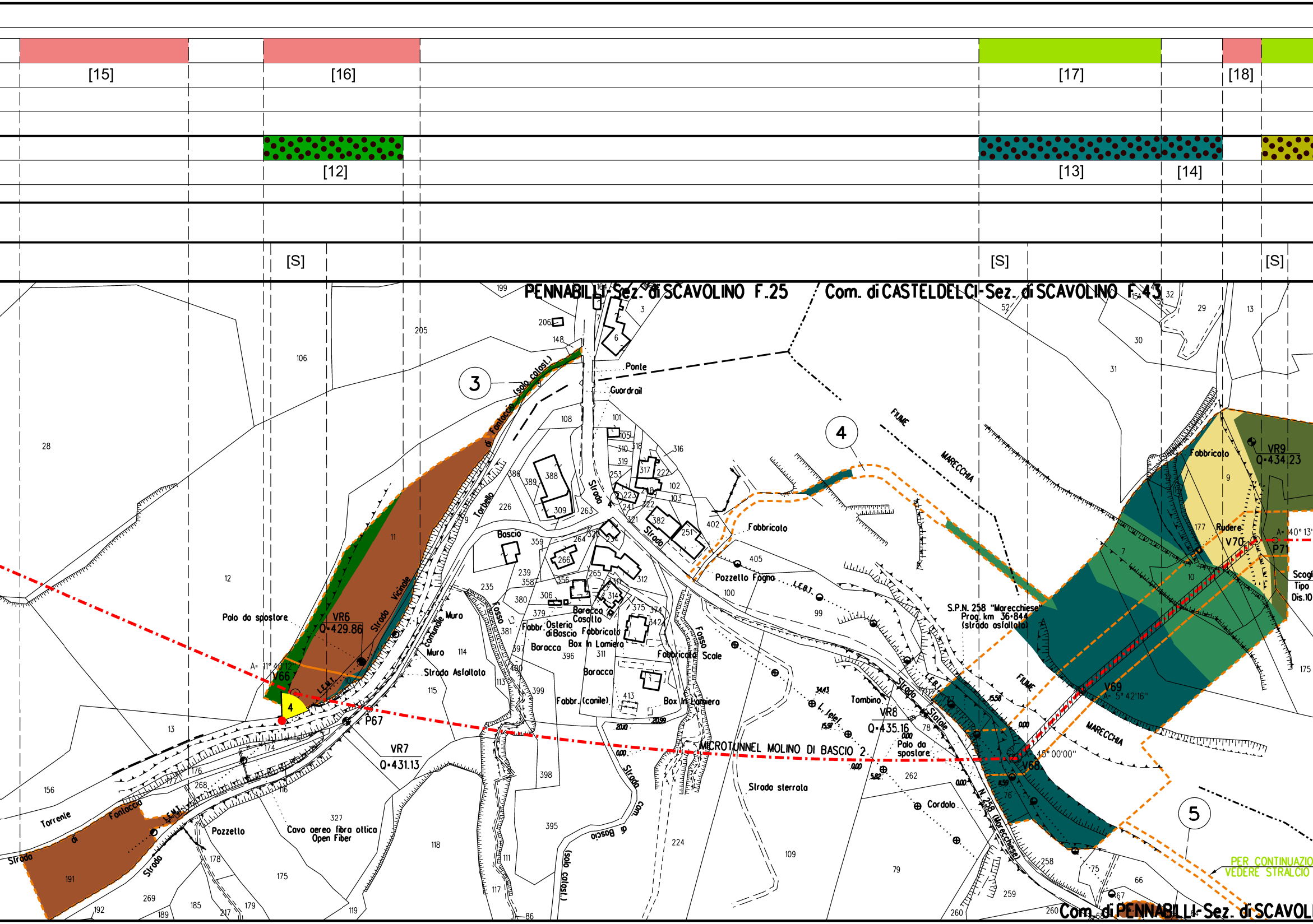
[15]
[16]
[17]
[18]
[12]
[13]
[14]
[S]
[S]
[S]
PENNABILLI-Sez. di SCAVOLINO F.25
Com. di CASTELDELCI-Sez. di SCAVOLINO F.43
3
4
5
Ponte
Guardrail
FIUME
MARECCHIA
(solo catast.)
Torrente di Fontaccia
Strada Vicinale
Strada Comunale
Torbello
Boscio
Osteria di Boscio
Baracca
Casotto
Fabbricato
Box in Lamiera
Fabbr. (canile)
Fosso
Scale
Muro
Strada Asfaltata
Strada sterrata
Pozzello Fogna
Palo da spostare
VR6
Q=429.86
VR7
Q=431.13
VR8
Q=435.16
VR9
Q=434.23
P67
V66
V68
V69
V70
P71
MICROTUNNEL MOLINO DI BASCIO 2
S.P.N. 258 "Marecchiese"
Prog. km 36+844
(strada asfaltata)
Tombino
Cordolo
Rudere
Pozzello
Cavo aereo fibra ottica
Open Fiber
L.E.M.T.
L.E.B.T.
45° 00'00"
A= 5° 42'16"
A= 11° 40'12"
Scogl
Tipo
Dis.10
Com. di PENNABILLI-Sez. di SCAVOL
PER CONTINUAZIO
VEDERE STRALCIO

🟩

[19]

▨

[15]

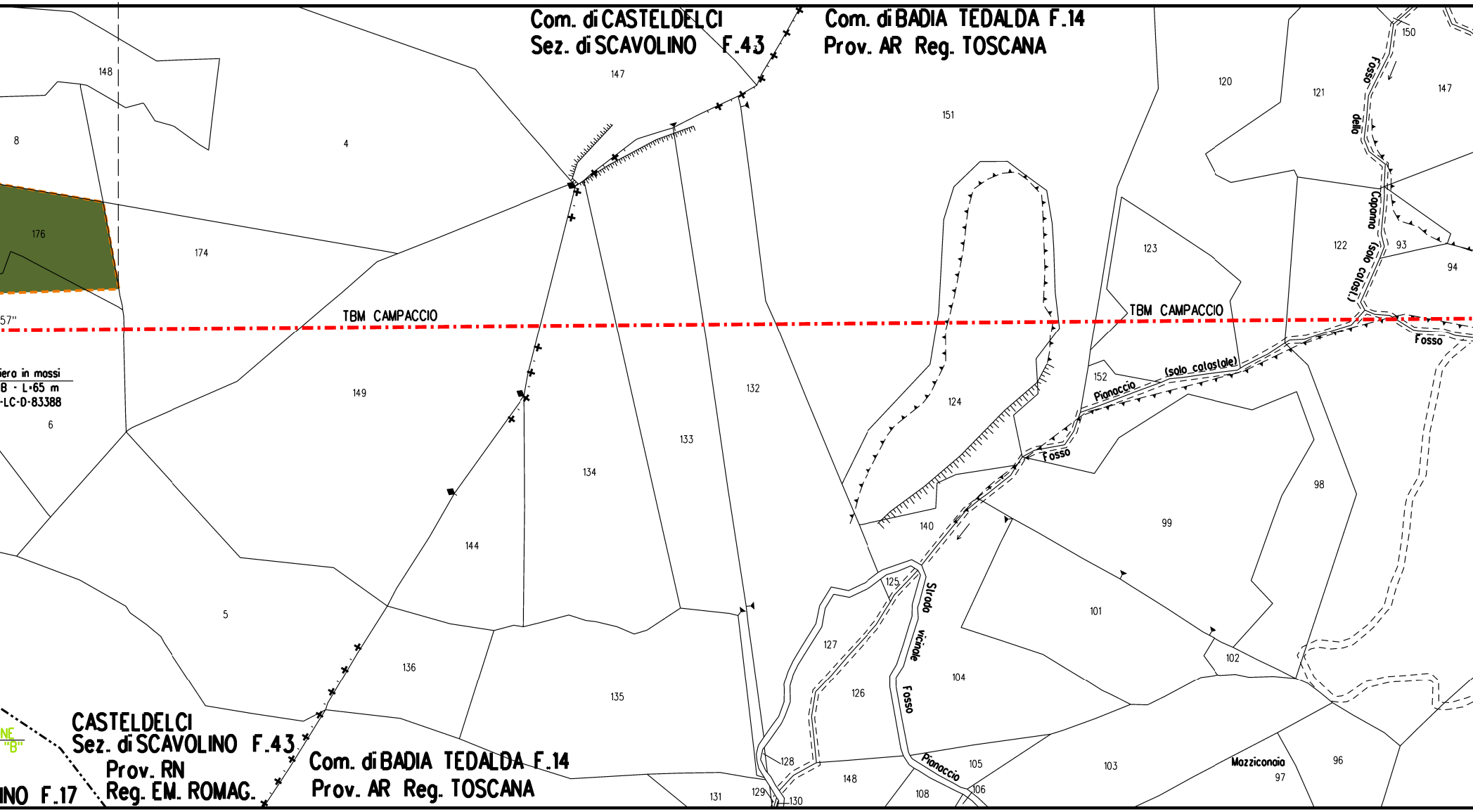
Com. di CASTELDELCI
Sez. di SCAVOLINO F.43
Com. di BADIA TEDALDA F.14
Prov. AR Reg. TOSCANA
TBM CAMPACCIO
TBM CAMPACCIO
57"
iero in mossi
B - L=65 m
-LC-D-83388
CASTELDELCI
Sez. di SCAVOLINO F.43
Prov. RN
Reg. EM. ROMAG.
INO F.17
NE
"B"
Com. di BADIA TEDALDA F.14
Prov. AR Reg. TOSCANA
Fosso della Capanna (solo catast.)
Fosso
Fosso Pianaccio (solo catastale)
Fosso
Strada vicinale
Fosso Pianaccio
Mazziconaia
148
147
8
4
176
174
149
6
5
144
134
133
132
136
135
131
151
124
140
125
127
126
128
129
130
148
108
105
106
104
101
103
102
97
96
98
99
152
120
121
123
122
93
94
147
150

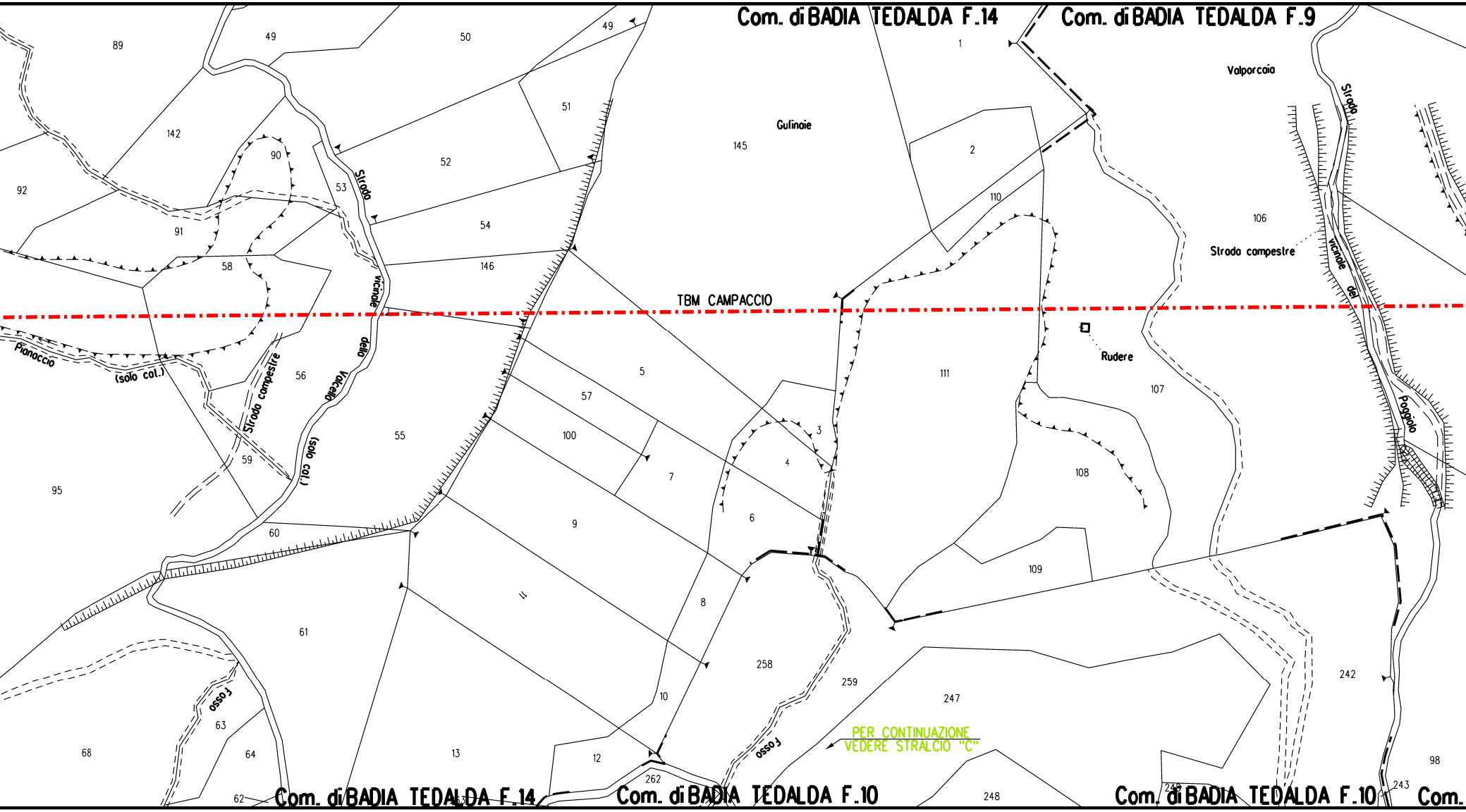
Com. di BADIA TEDALDA F.14
Com. di BADIA TEDALDA F.9
Com. di BADIA TEDALDA F.14
Com. di BADIA TEDALDA F.10
Com. di BADIA TEDALDA F.10
Com.
TBM CAMPACCIO
Gufinaie
Valporcaia
Strada compestre
Rudere
Strada vicinale del Poggiolo
Strada vicinale della Valcella (solo col.)
Pianaccio (solo col.)
Strada compestre
fosso
fosso
PER CONTINUAZIONE
VEDERE STRALCIO "C"
89
49
50
49
1
51
142
90
52
145
2
92
53
110
106
54
91
58
146
111
56
5
57
107
55
100
3
4
59
7
108
95
6
9
60
109
11
8
61
258
242
259
10
247
63
68
64
13
12
262
98
248
62
63
249
243

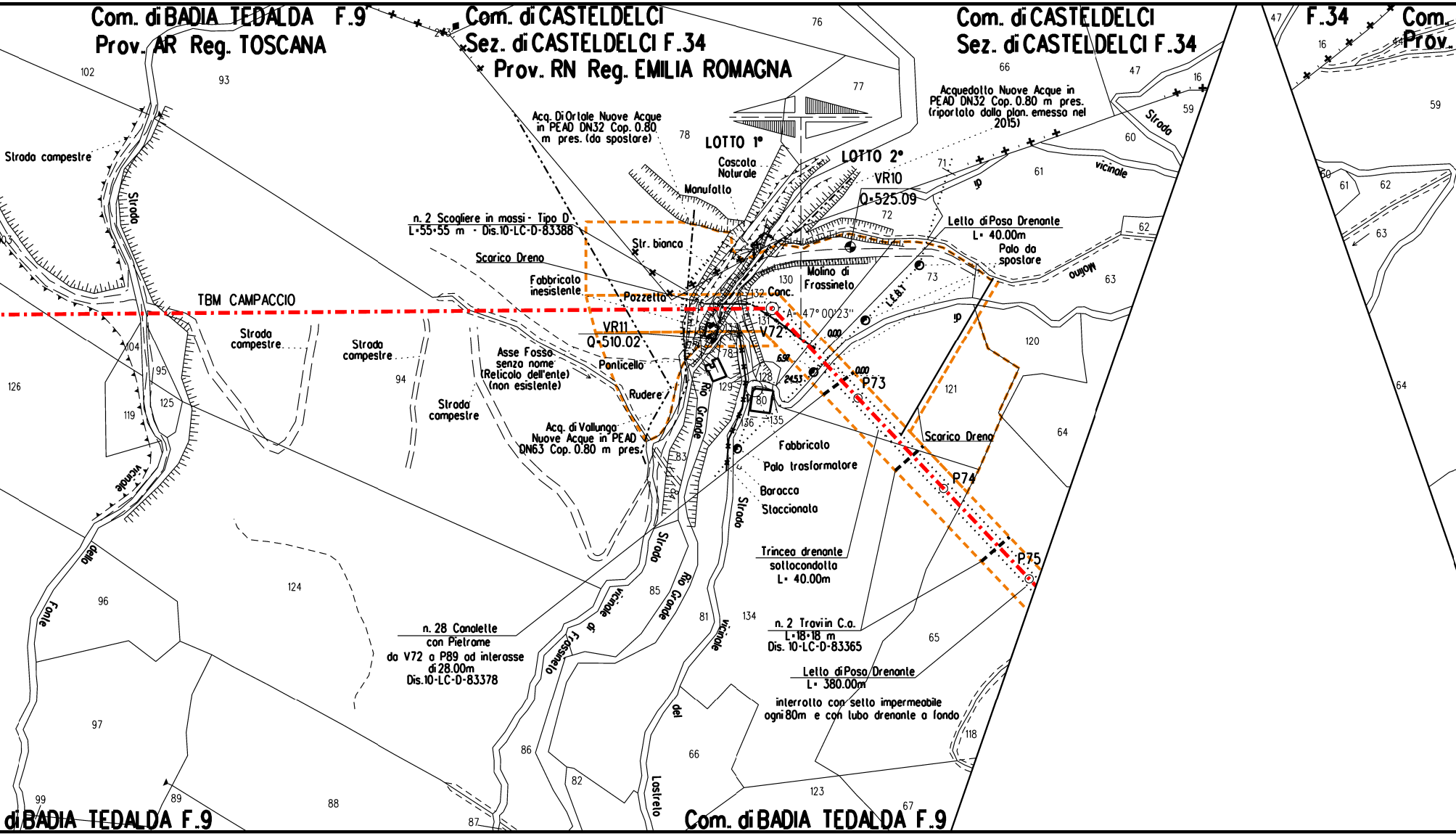
Com. di BADIA TEDALDA F.9
Prov. AR Reg. TOSCANA
Com. di CASTELDELCI
Sez. di CASTELDELCI F.34
Prov. RN Reg. EMILIA ROMAGNA
Com. di CASTELDELCI
Sez. di CASTELDELCI F.34
F.34
Com.
Prov.
Acq. Di Ortale Nuove Acque in PEAD DN32 Cop. 0.80 m pres. (da spostare)
LOTTO 1°
LOTTO 2°
Cascata Naturale
Manufatto
VR10
Q=525.09
Acquedotto Nuove Acque in PEAD DN32 Cop. 0.80 m pres. (riportato dalla plan. emesso nel 2015)
Strada campestre
Strada
n. 2 Scogliere in massi - Tipo D
L=55+55 m - Dis.10-LC-D-83388
Str. bianca
Scarico Dreno
Fabbricato inesistente
Pozzetto
TBM CAMPACCIO
Molino di Frassineto
Conc.
A=47°00'23"
VR11
Q=510.02
V72
L.E.B.T.
Letto di Posa Drenante
L= 40.00m
Palo da spostare
Molino
Strada compestre
Strada compestre
Asse Fosso senza nome (Reticolo dell'ente) (non esistente)
Ponticello
Rudere
Strada compestre
Acq. di Vallunga Nuove Acque in PEAD DN63 Cop. 0.80 m pres.
Rio Grande
0.00
6.97
24.53
0.00
P73
P74
P75
Scarico Dreno
Fabbricato
Palo trasformatore
Baracca
Staccionata
Strada
Trincea drenante sottocondotta
L= 40.00m
n. 2 Travi in C.a.
L=18+18 m
Dis. 10-LC-D-83365
Letto di Posa Drenante
L= 380.00m
interrotto con setto impermeabile ogni 80m e con tubo drenante a fondo
n. 28 Canalette con Pietrame da V72 a P89 ad interasse di 28.00m
Dis.10-LC-D-83378
Strada vicinale
Strada vicinale
vicinale
Fonte della
vicinale di Frassineto
Rio Grande
Strada vicinale
del Lastreto
di BADIA TEDALDA F.9
Com. di BADIA TEDALDA F.9
76
77
78
71
72
73
66
47
16
59
60
61
62
63
64
65
120
121
118
123
67
102
93
103
104
95
119
125
126
94
124
96
97
99
89
88
87
86
82
66
85
83
84
81
134
128
129
130
131
132
135
136
78
80
273
47
16
59
60
61
62
63
64

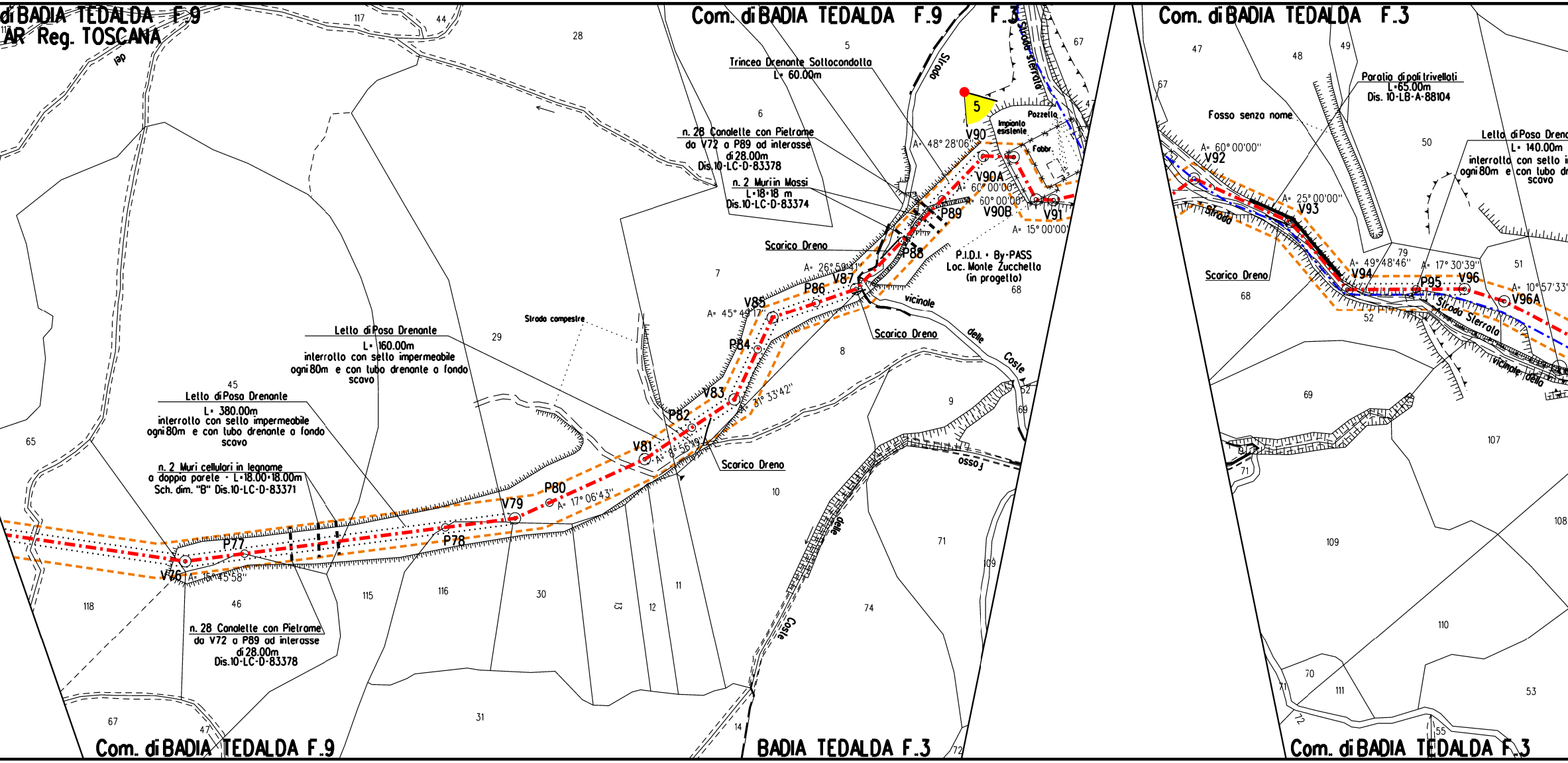
Com. di BADIA TEDALDA F.9
AR Reg. TOSCANA
Com. di BADIA TEDALDA F.9 F.3
Com. di BADIA TEDALDA F.3
Trincea Drenante Sottocondotta L= 60.00m
n. 28 Canalette con Pietrame da V72 a P89 ad interasse di 28.00m Dis.10-LC-D-83378
n. 2 Muri in Massi L=18+18 m Dis.10-LC-D-83374
Scarico Dreno
Strada
Strada sterrata
Pozzetto
Impianto esistente
Fabbr.
P.I.D.I. - By-PASS Loc. Monte Zucchello (in progetto)
vicinale delle Coste
Strada campestre
Letto di Posa Drenante L= 160.00m interrotto con sello impermeabile ogni 80m e con tubo drenante a fondo scavo
Letto di Posa Drenante L= 380.00m interrotto con sello impermeabile ogni 80m e con tubo drenante a fondo scavo
n. 2 Muri cellulari in legname a doppia parete - L=18.00+18.00m Sch. dim. "B" Dis.10-LC-D-83371
n. 28 Canalette con Pietrame da V72 a P89 ad interasse di 28.00m Dis.10-LC-D-83378
fosso
Coste
delle
BADIA TEDALDA F.3
V76
P77
P78
V79
P80
V81
P82
V83
P84
V85
P86
V87
P88
P89
V90
V90A
V90B
V91
V92
V93
V94
P95
V96
V96A
A= 15°45'58"
A= 17°06'43"
A= 8°56'19"
A= 31°33'42"
A= 45°49'17"
A= 26°59'41"
A= 48°28'06"
A= 60°00'00"
A= 15°00'00"
A= 25°00'00"
A= 49°48'46"
A= 17°30'39"
A= 10°57'33"
5
Fosso senza nome
Paratia di pali trivellati L=65.00m Dis. 10-LB-A-88104
Lello di Posa Drena
L= 140.00m
interrotto con sello i
ogni 80m e con tubo dr
scavo
Strada Sterrata
vicinale della
117
44
28
5
6
67
47
48
49
50
7
29
45
65
8
9
10
118
46
115
116
30
13
12
11
31
14
71
74
109
72
68
52
69
107
108
110
111
53
70
55
79
51

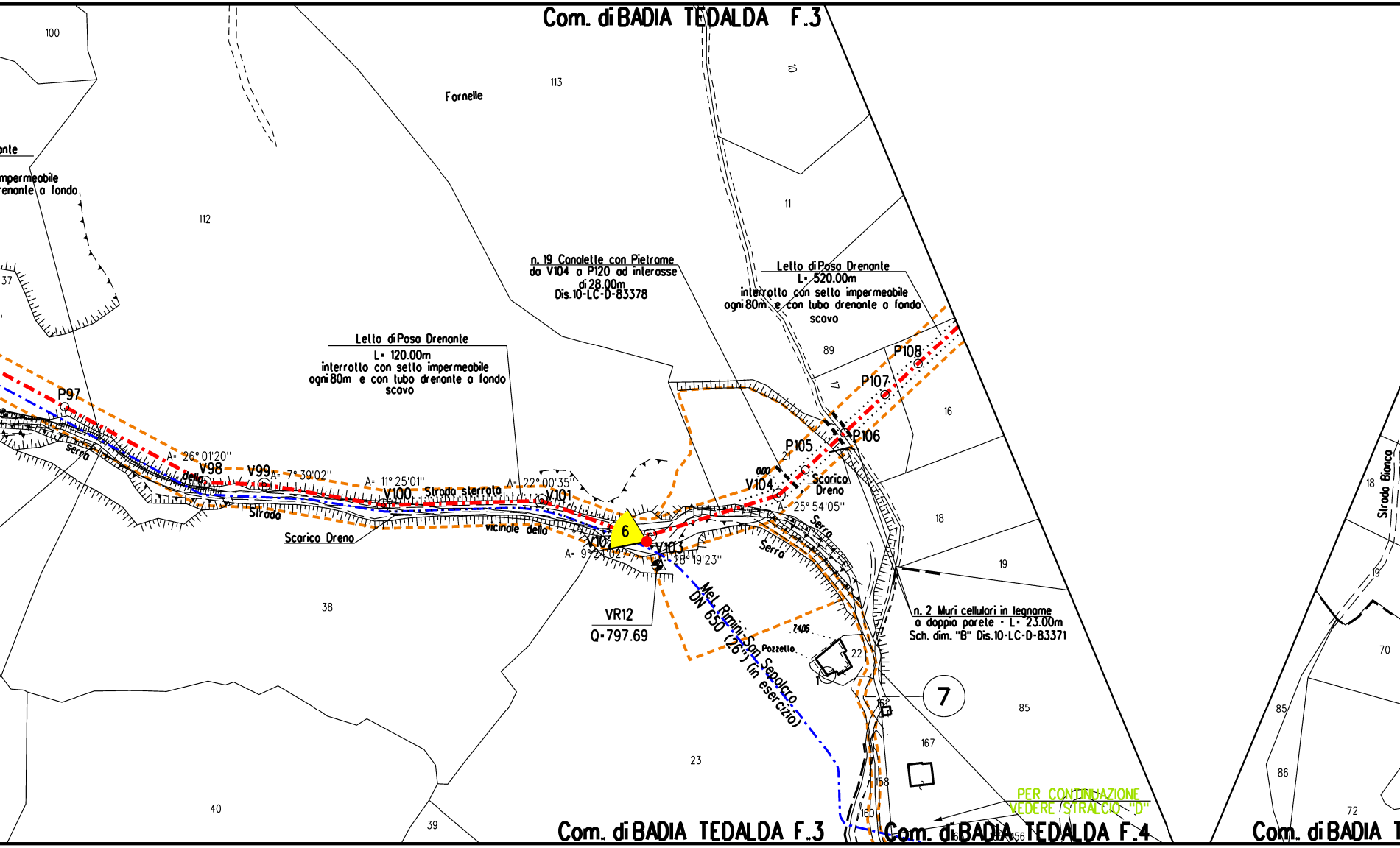
Com. di BADIA TEDALDA F.3
100
113
Fornelle
10
nte
mpermeabile
enante a fondo
112
11
37
n. 19 Canalette con Pietrame
da V104 a P120 ad interasse
di 28.00m
Dis.10-LC-D-83378
Letto di Posa Drenante
L= 520.00m
interrotto con setto impermeabile
ogni 80m e con tubo drenante a fondo
scavo
Letto di Posa Drenante
L= 120.00m
interrotto con setto impermeabile
ogni 80m e con tubo drenante a fondo
scavo
89
P108
P107
17
16
P106
P105
21
0.00
V104
Scarico
Dreno
A= 25° 54'05"
P97
Serra
della
A= 26° 01'20"
V98
V99
A= 7° 39'02"
A= 11° 25'01"
V100
Strada sterrata
A= 22° 00'35"
V101
Strada
Scarico Dreno
vicinale della
6
V102
V103
A= 9° 24'02"
A= 28° 19'23"
Serra
Serra
18
19
VR12
Q=797.69
38
Met. Rimini-San Sepolcro
DN 650 (26") (in esercizio)
n. 2 Muri cellulari in legname
a doppia parete - L= 23.00m
Sch. dim. "B" Dis.10-LC-D-83371
7.406
Pozzello
22
1
7
85
167
158
160
23
40
39
PER CONTINUAZIONE
VEDERE STRALCIO "D"
Com. di BADIA TEDALDA F.3
Com. di BADIA TEDALDA F.4
166
156
18
Strada Bianca
19
70
85
86
72
Com. di BADIA T

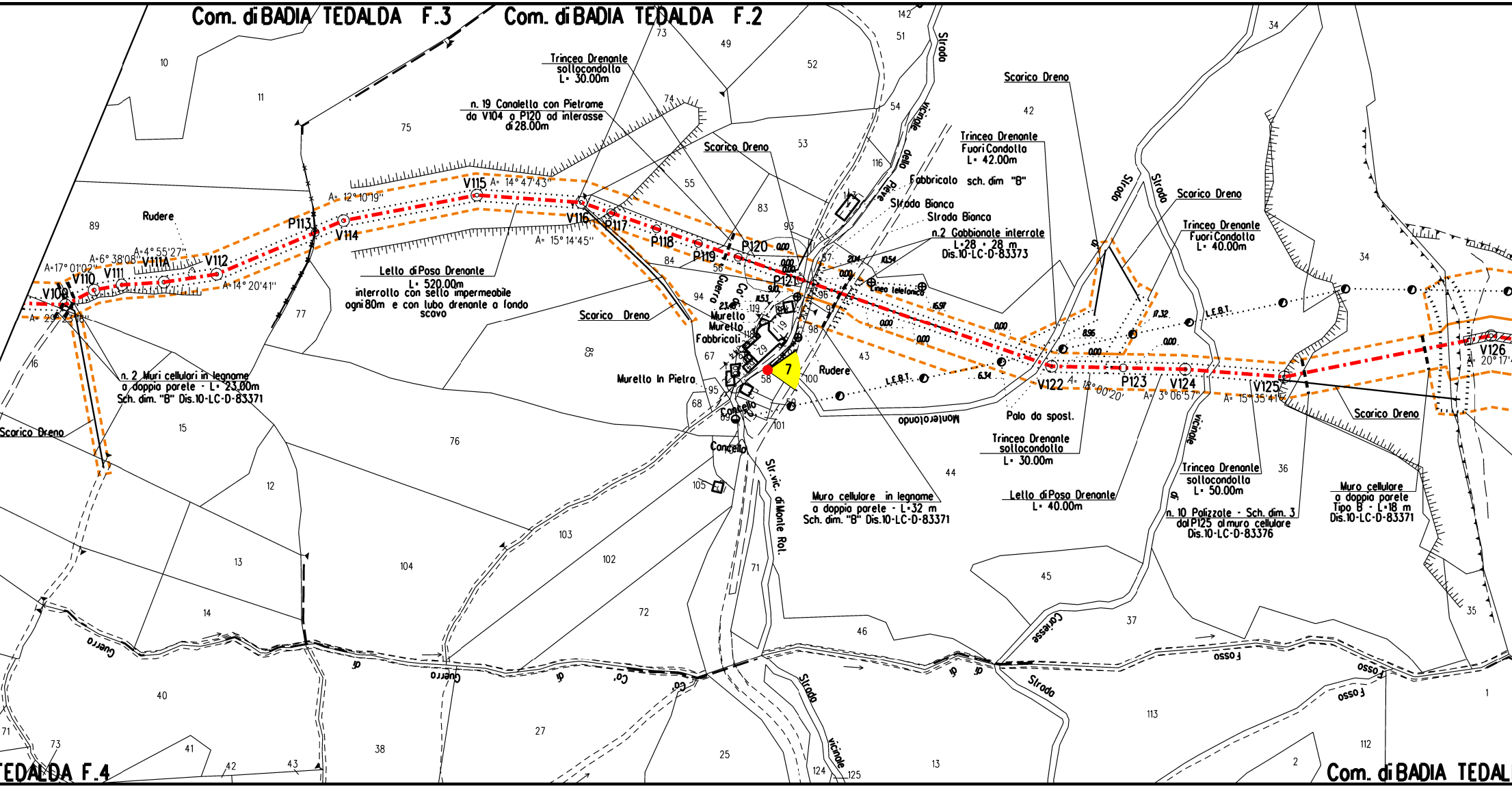
Com. di BADIA TEDALDA F.3
Com. di BADIA TEDALDA F.2
TEDALDA F.4
Com. di BADIA TEDAL
Trincea Drenante sottocondotta L= 30.00m
n. 19 Canaletta con Pietrame da V104 a P120 ad interasse di 28.00m
Scarico Dreno
Trincea Drenante Fuori Condotta L= 42.00m
Fabbricato sch. dim "B"
Strada Bianca
Strada Bianca
n.2 Gabbionate interrate L=28 + 28 m Dis.10-LC-D-83373
Trincea Drenante Fuori Condotta L= 40.00m
Lotto di Posa Drenante L= 520.00m interrotto con setto impermeabile ogni 80m e con tubo drenante a fondo scavo
Rudere
V109
V110
V111
V111A
V112
P113
V114
V115
V116
P117
P118
P119
P120
P121
V122
P123
V124
V125
V126
A=17° 01'02"
A=6° 38'08"
A=4° 55'27"
A= 14° 20'41"
A= 12° 10'19"
A= 14° 47'43"
A= 15° 14'45"
A= 29° 23'18"
A= 18° 00'20'
A= 3° 06'57"
A= 15° 35'41"
A= 20° 17'
n. 2 Muri cellulari in legname a doppia parete - L= 23.00m Sch. dim. "B" Dis.10-LC-D-83371
Scarico Dreno
Scarico Dreno
Murello
Murello
Fabbricati
Murello In Pietra
Cancello
Cancello
Rudere
Linea telefonica
L.E.B.T.
L.E.B.T.
Palo da spost.
Trincea Drenante sottocondotta L= 30.00m
Muro cellulare in legname a doppia parete - L=32 m Sch. dim. "B" Dis.10-LC-D-83371
Lotto di Posa Drenante L= 40.00m
Trincea Drenante sottocondotta L= 50.00m
n. 10 Palizzate - Sch. dim. 3 dal P125 al muro cellulare Dis.10-LC-D-83376
Muro cellulare a doppia parete Tipo B - L=18 m Dis.10-LC-D-83371
Scarico Dreno
Strada vicinale della Pieve
Strada
Strada
Str. vic. di Monte Rot.
Montelotondo
Guerro
Co'
Fosso di Co' Guerro
Fosso
Strada vicinale
Strada Coriesse
7
0.00
2.04
10.54
6.34
8.96
17.32
15.97
11.53
23.45
9.10
10
11
89
75
73
49
52
51
142
54
53
116
55
83
93
84
56
57
94
119
118
67
95
68
69
58
100
101
96
98
43
44
42
34
34
77
85
76
16
15
12
13
14
104
103
102
105
72
71
46
45
37
36
35
40
27
38
25
124
125
13
113
112
2
1
71
73
41
42
43

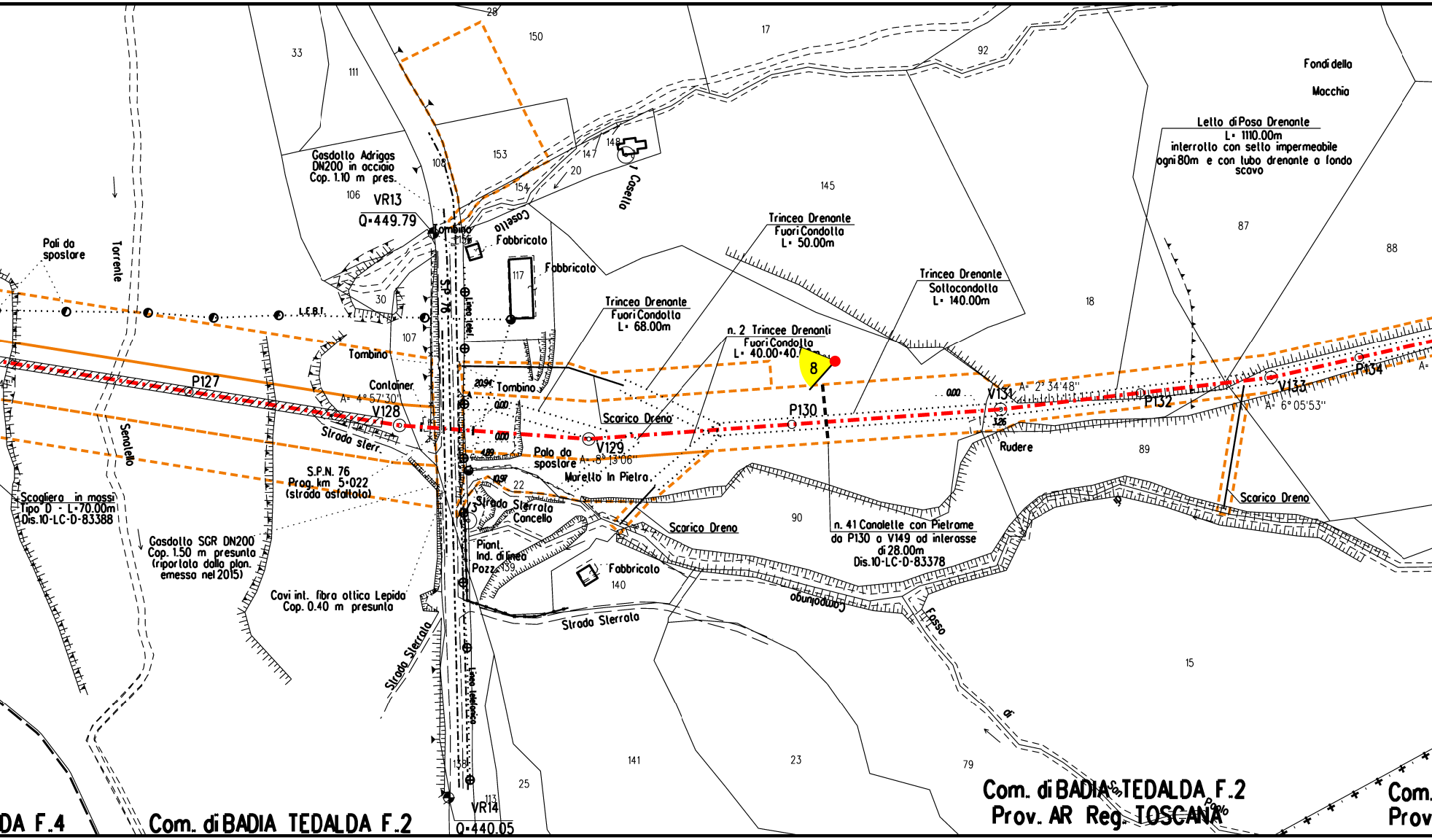
Fondi della
Mocchia
Letto di Posa Drenante
L= 1110.00m
interrotto con sello impermeabile
ogni 80m e con tubo drenante a fondo scavo
Gasdotto Adrigas
DN200 in acciaio
Cop. 1.10 m pres.
VR13
Q=449.79
Tombino
Caselta
Fabbricato
Fabbricato
I Casetta
Pali da spostare
Torrente
L.E.B.T.
S.P. 76
Linea telef.
Trincea Drenante
Fuori Condotta
L= 50.00m
Trincea Drenante
Fuori Condotta
L= 68.00m
n. 2 Trincee Drenanti
Fuori Condotta
L= 40.00+40.
8
Trincea Drenante
Sottocondotta
L= 140.00m
Tombino
Container
A= 4°57'30"
P127
V128
20.94
Tombino
0.00
0.00
Strada sterr.
Senatello
Scarico Dreno
P130
V129
A= 8°13'06"
Palo da spostare
4.89
10.97
Muretto In Pietra
S.P.N. 76
Prog. km 5+022
(strada asfaltata)
Scogliera in massi
Tipo D - L=70.00m
Dis.10-LC-D-83388
Strada Sterrata
Cancello
Piant.
Ind. di linea
Pozz.
Scarico Dreno
Fabbricato
Gasdotto SGR DN200
Cop. 1.50 m presunta
(riportata dalla plan.
emessa nel 2015)
Cavi int. fibra ottica Lepida
Cop. 0.40 m presunta
0.00
V131
A= 2°34'48"
3.26
P132
V133
A= 6°05'53"
P134
Rudere
n. 41 Canalette con Pietrame
da P130 a V149 ad interasse
di 28.00m
Dis.10-LC-D-83378
Scarico Dreno
Campolungo
Fosso
di
Strada Sterrata
Strada Sterrata
Linea telefonica
VR14
Q=440.05
Com. di BADIA TEDALDA F.2
Prov. AR Reg. TOSCANA
Com. di BADIA TEDALDA F.2
DA F.4
Com.
Prov
28
150
33
111
17
92
153
148
147
20
108
154
106
145
87
88
18
89
30
107
117
115
22
90
139
140
15
141
23
79
25
113
138

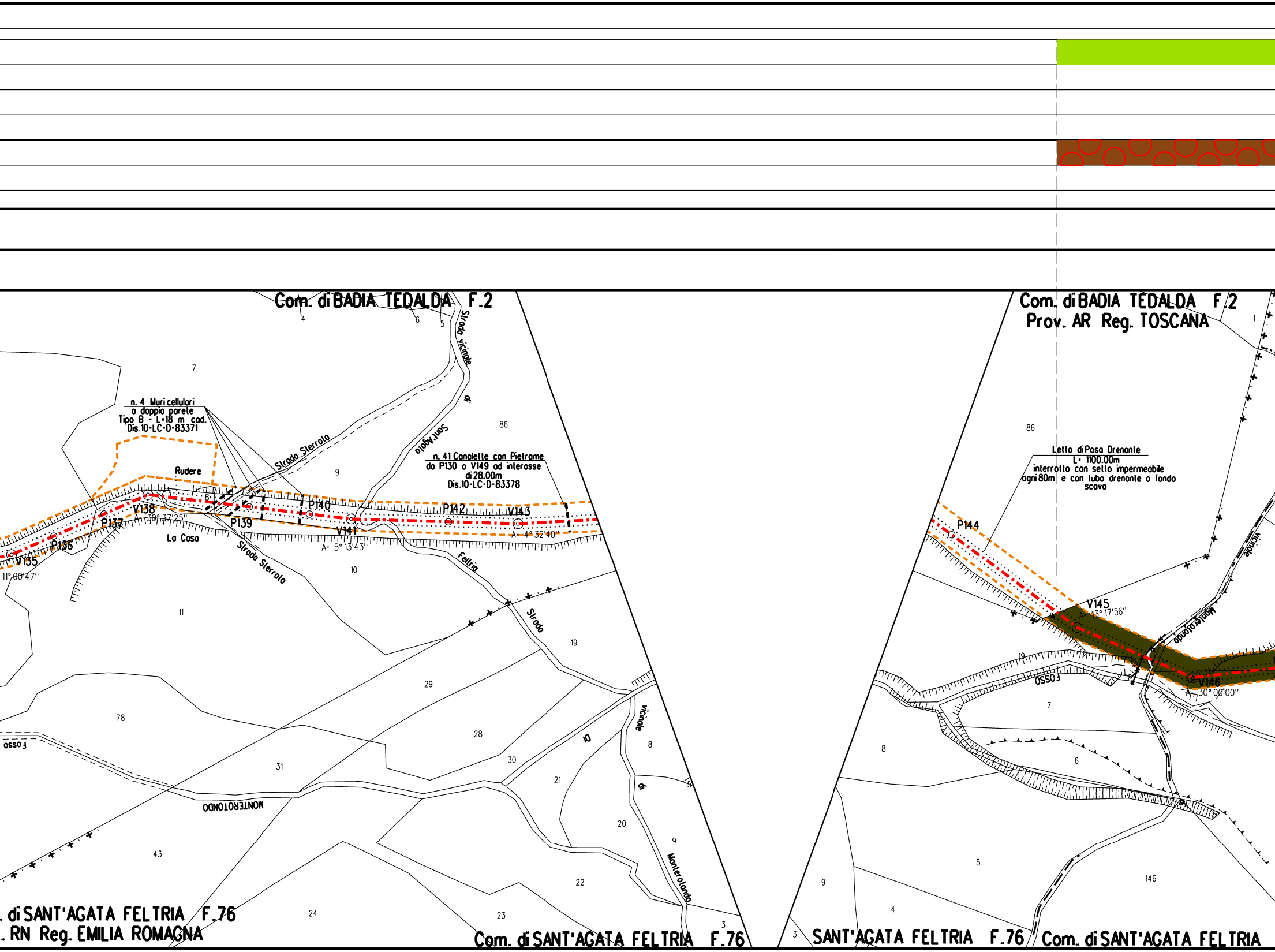
Com. di BADIA TEDALDA F.2
n. 4 Muri cellulari
a doppia parete
Tipo B - L=18 m cod.
Dis.10-LC-D-83371
Rudere
Strada Sterrata
Strada vicinale di Sant'Agata
n. 41 Canalette con Pietrame
da P130 a V149 ad interasse
di 28.00m
Dis.10-LC-D-83378
V135
11°00'47"
P136
P137
V138
A= 30°37'25"
P139
P140
V141
A= 5°13'43"
P142
V143
A= 4°32'40"
La Casa
Strada Sterrata
Fellria
Strada vicinale di Monterotondo
MONTEROTONDO
Fosso
. di SANT'AGATA FELTRIA F.76
. RN Reg. EMILIA ROMAGNA
Com. di SANT'AGATA FELTRIA F.76
7
9
86
10
11
19
29
28
30
21
20
78
31
43
24
23
22
8
5
9
3
4
6
5
Com. di BADIA TEDALDA F.2
Prov. AR Reg. TOSCANA
Letto di Posa Drenante
L= 1100.00m
interrotto con setto impermeabile
ogni 80m e con tubo drenante a fondo
scavo
P144
V145
A= 13°17'56"
V146
A= 30°00'00"
Fosso
Monterotondo
vicinale
86
1
19
7
8
6
5
146
9
4
3
SANT'AGATA FELTRIA F.76
Com. di SANT'AGATA FELTRIA

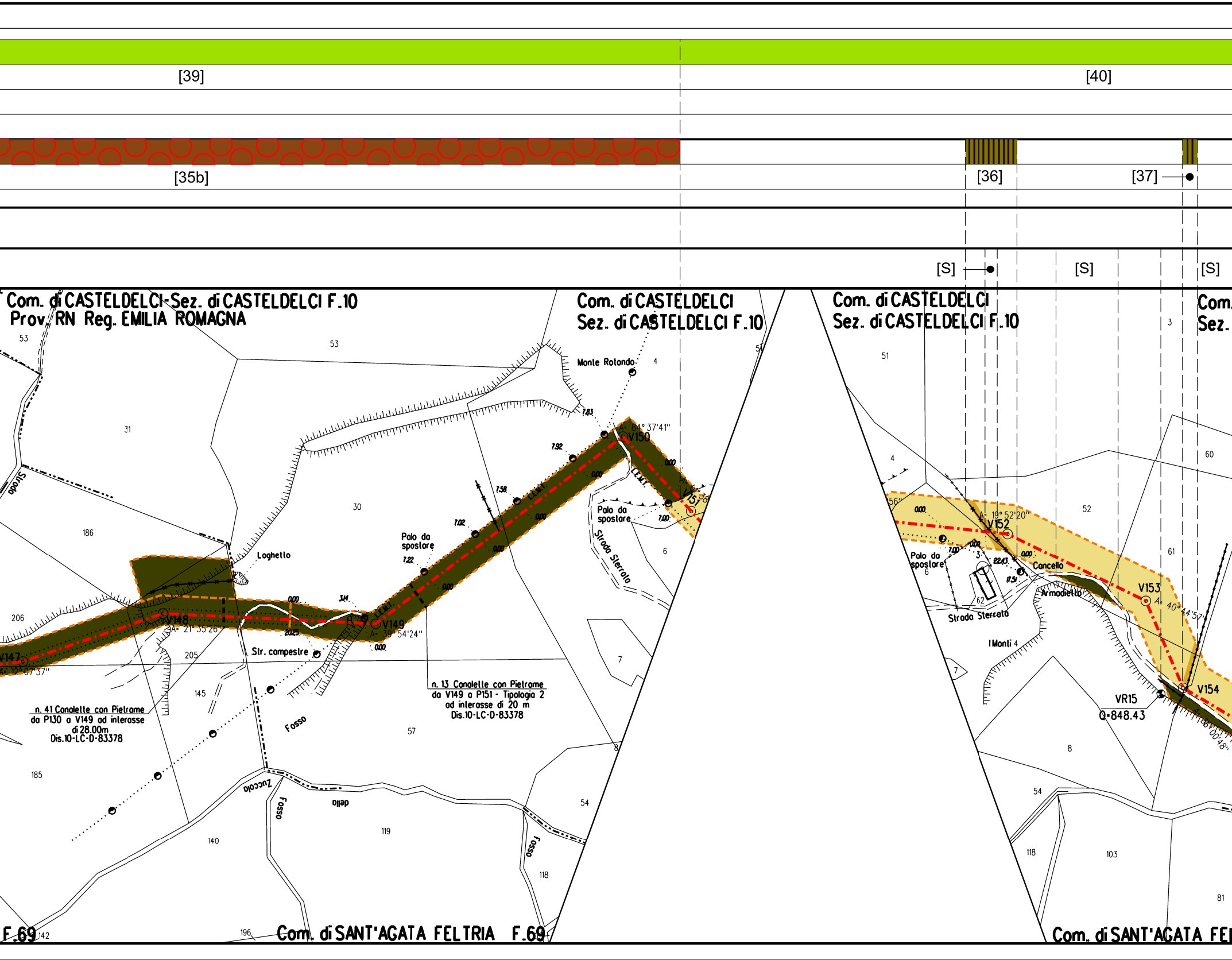
[39]
[40]
[35b]
[36]
[37]
[S]
[S]
[S]
Com. di CASTELDELCI-Sez. di CASTELDELCI F.10
Prov. RN Reg. EMILIA ROMAGNA
Com. di CASTELDELCI
Sez. di CASTELDELCI F.10
Com. di CASTELDELCI
Sez. di CASTELDELCI F.10
Monte Rotondo
Loghetto
Palo da spostare
Str. campestre
Strada Sterrata
Fosso
Fosso Zuccolo
Fosso
V147
V148
A= 21° 35'26"
V149
A= 39° 54'24"
V150
A= 84° 37'41"
V151
V152
A= 19° 52'20"
V153
V154
VR15
Q-848.43
Palo da spostare
Cancello
Armadietto
Strada Sterrata
I Monti
n. 41 Canalette con Pietrame
da P130 a V149 ad interasse
di 28.00m
Dis.10-LC-D-83378
n. 13 Canalette con Pietrame
da V149 a P151 - Tipologia 2
ad interasse di 20 m
Dis.10-LC-D-83378
Com. di SANT'AGATA FELTRIA F.69
F.69
Com. di SANT'AGATA FE
53
53
31
30
186
206
205
145
185
140
142
196
57
119
118
54
7
6
4
51
52
60
61
62
3
8
103
54
118
81

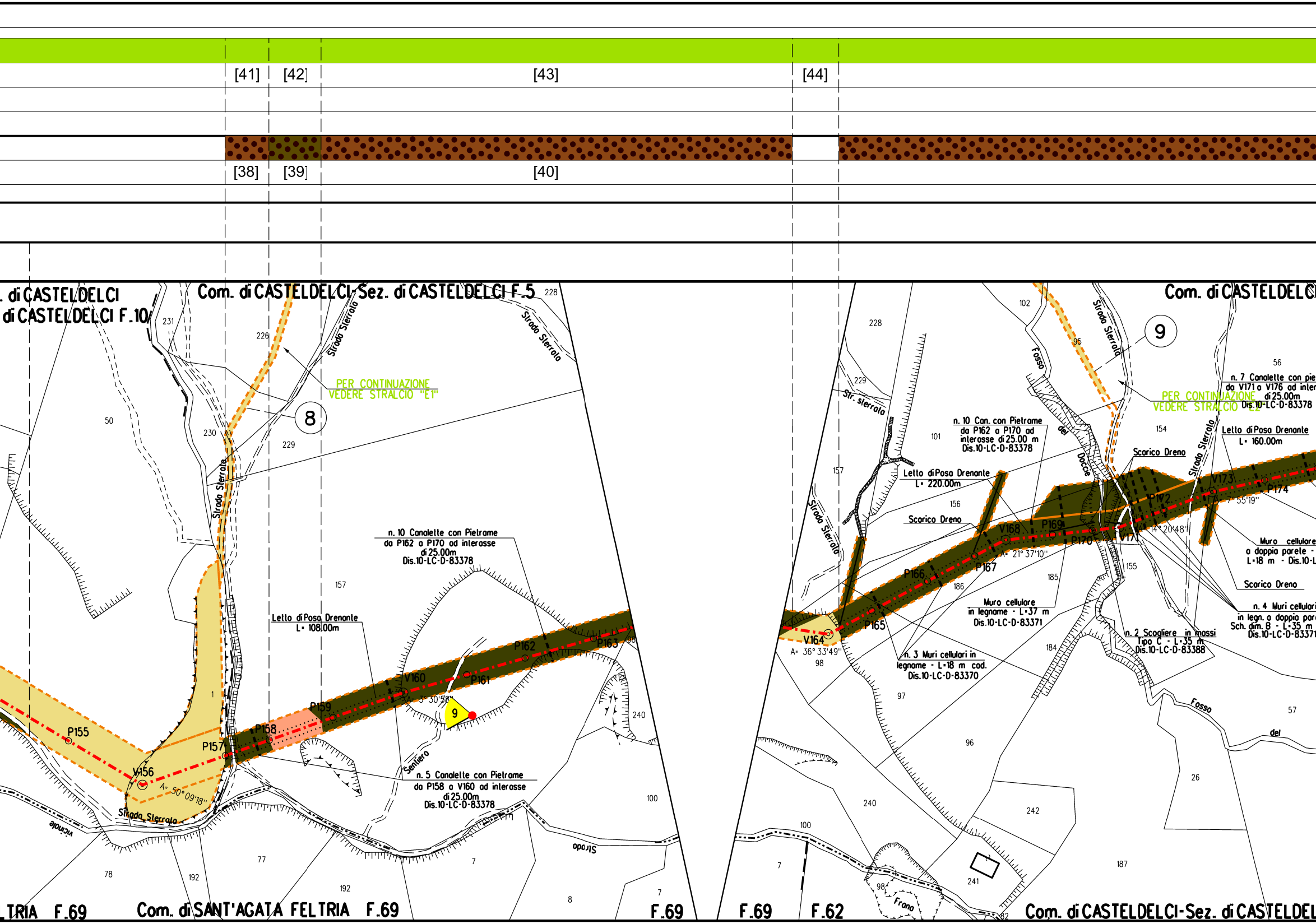
[41]
[42]
[43]
[44]
[38]
[39]
[40]
. di CASTELDELCI
di CASTELDELCI F.10
Com. di CASTELDELCI-Sez. di CASTELDELCI F.5
Com. di CASTELDELC
PER CONTINUAZIONE
VEDERE STRALCIO "E1"
PER CONTINUAZIONE
VEDERE STRALCIO "E2"
8
9
Strada Sterrata
Str. sterrata
Fosso del Docce
Sentiero
Strada
Strada Sterrata
Vicinale
Fosso del
Frana
Lello di Posa Drenante
L= 108.00m
n. 10 Canalette con Pietrame
da P162 a P170 ad interasse
di 25.00m
Dis.10-LC-D-83378
n. 5 Canalette con Pietrame
da P158 a V160 ad interasse
di 25.00m
Dis.10-LC-D-83378
n. 10 Can. con Pietrame
da P162 a P170 ad
interasse di 25.00 m
Dis.10-LC-D-83378
Lello di Posa Drenante
L= 220.00m
Scarico Dreno
Muro cellulare
in legname - L=37 m
Dis.10-LC-D-83371
n. 3 Muri cellulari in
legname - L=18 m cod.
Dis.10-LC-D-83370
n. 2 Scogliere in massi
Tipo C - L=35 m
Dis.10-LC-D-83388
n. 7 Canalette con pie
da V171 a V176 ad inter
di 25.00m
Dis.10-LC-D-83378
Lello di Posa Drenante
L= 160.00m
Scarico Dreno
Muro cellulare
a doppia parete -
L=18 m - Dis.10-L
Scarico Dreno
n. 4 Muri cellulari
in legn. a doppia pare
Sch. dim. B - L=35 m
Dis.10-LC-D-83371
P155
V156
A= 50°09'18"
P157
P158
P159
V160
A= 3°30'58"
P161
P162
P163
V164
A= 36°33'49"
P165
P166
P167
V168
A= 21°37'10"
P169
P170
V171
A= 14°20'48"
P172
V173
A= 7°55'19"
P174
9
231
226
228
230
229
50
1
157
240
100
98
78
192
77
192
7
8
7
102
228
229
95
56
101
154
157
156
186
185
155
184
98
97
96
57
240
242
26
100
7
241
187
98
82
TRIA F.69
Com. di SANT'AGATA FELTRIA F.69
F.69
F.69
F.62
Com. di CASTELDELCI-Sez. di CASTELDEL

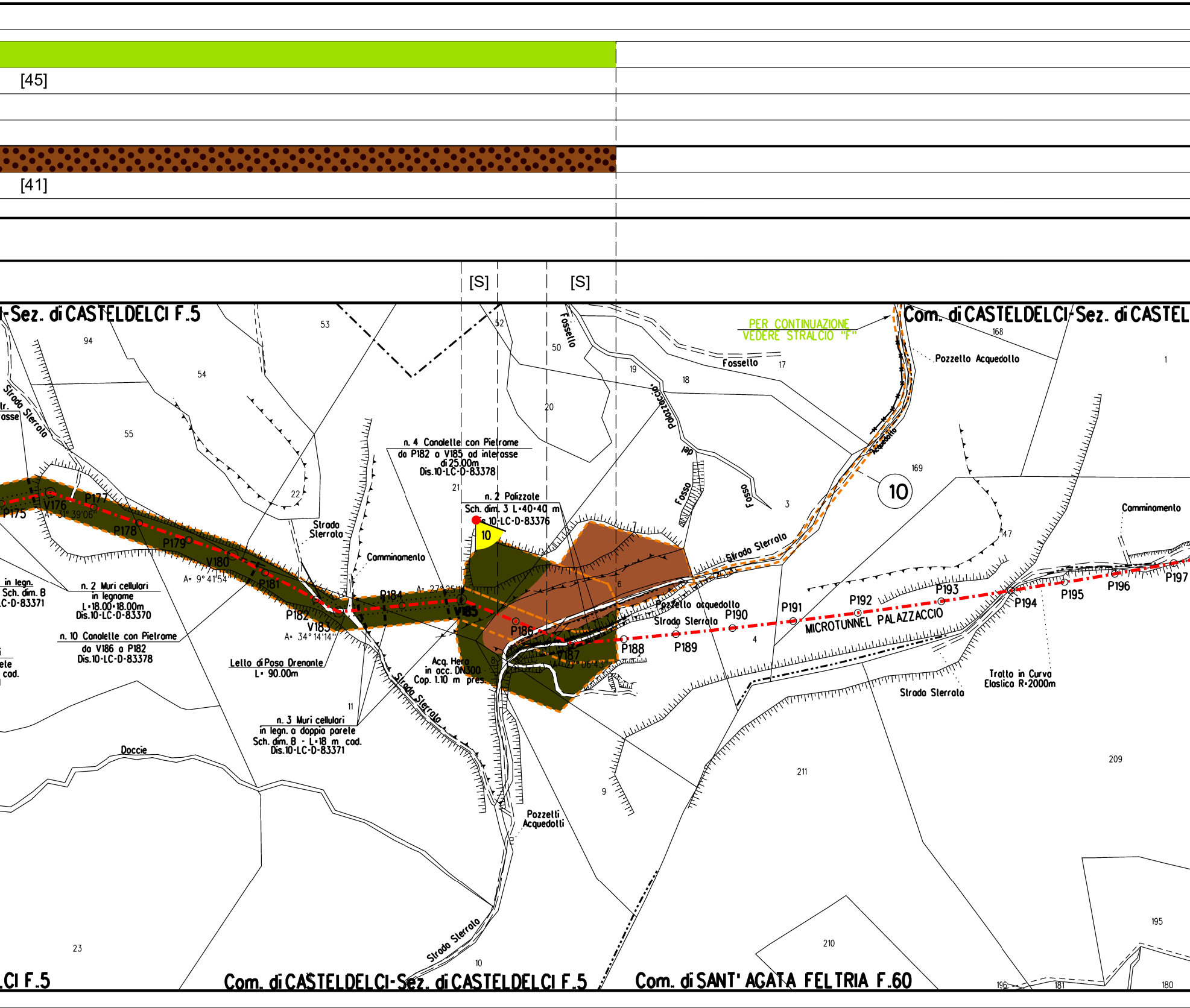
[45]
[41]
[S]
[S]
-Sez. di CASTELDELCI F.5
Com. di CASTELDELCI-Sez. di CASTEL
PER CONTINUAZIONE
VEDERE STRALCIO "F"
Pozzello Acquedotto
Fossello
Fossello
Palazzaccio
del
Fosso
Fosso
Acquedotto
Strada Sterrata
Strada Sterrata
Strada Sterrata
Strada Sterrata
Strada Sterrata
Strada Sterrata
Camminamento
Camminamento
10
10
P175
V176
A= 31° 39'06"
P177
P178
P179
V180
A= 9° 41'54"
P181
P182
V183
A= 34° 14'14"
P184
A= 27° 25'
V185
P186
V187
A= 27° 06'43"
P188
P189
P190
P191
P192
P193
P194
P195
P196
P197
MICROTUNNEL PALAZZACCIO
Pozzello acquedotto
Tratto in Curva
Elastica R=2000m
n. 4 Canalette con Pietrame
da P182 a V185 ad interasse
di 25.00m
Dis.10-LC-D-83378
n. 2 Palizzate
Sch. dim. 3 L=40+40 m
Dis.10-LC-D-83376
n. 2 Muri cellulari
in legname
L=18.00+18.00m
Dis.10-LC-D-83370
n. 10 Canalette con Pietrame
da V186 a P182
Dis.10-LC-D-83378
Lelto di Posa Drenante
L= 90.00m
n. 3 Muri cellulari
in legn. a doppia parete
Sch. dim. B - L=18 m cad.
Dis.10-LC-D-83371
in legn.
Sch. dim. B
LC-D-83371
ete
cad.
Acq. Hera
in acc. DN300
Cop. 1.10 m pres.
Pozzelli
Acquedotti
Doccie
94
53
52
50
54
55
22
21
20
19
18
17
168
1
169
3
147
7
6
8
4
11
9
211
209
210
195
23
10
196
181
180
Com. di CASTELDELCI-Sez. di CASTELDELCI F.5
Com. di SANT' AGATA FELTRIA F.60
CI F.5

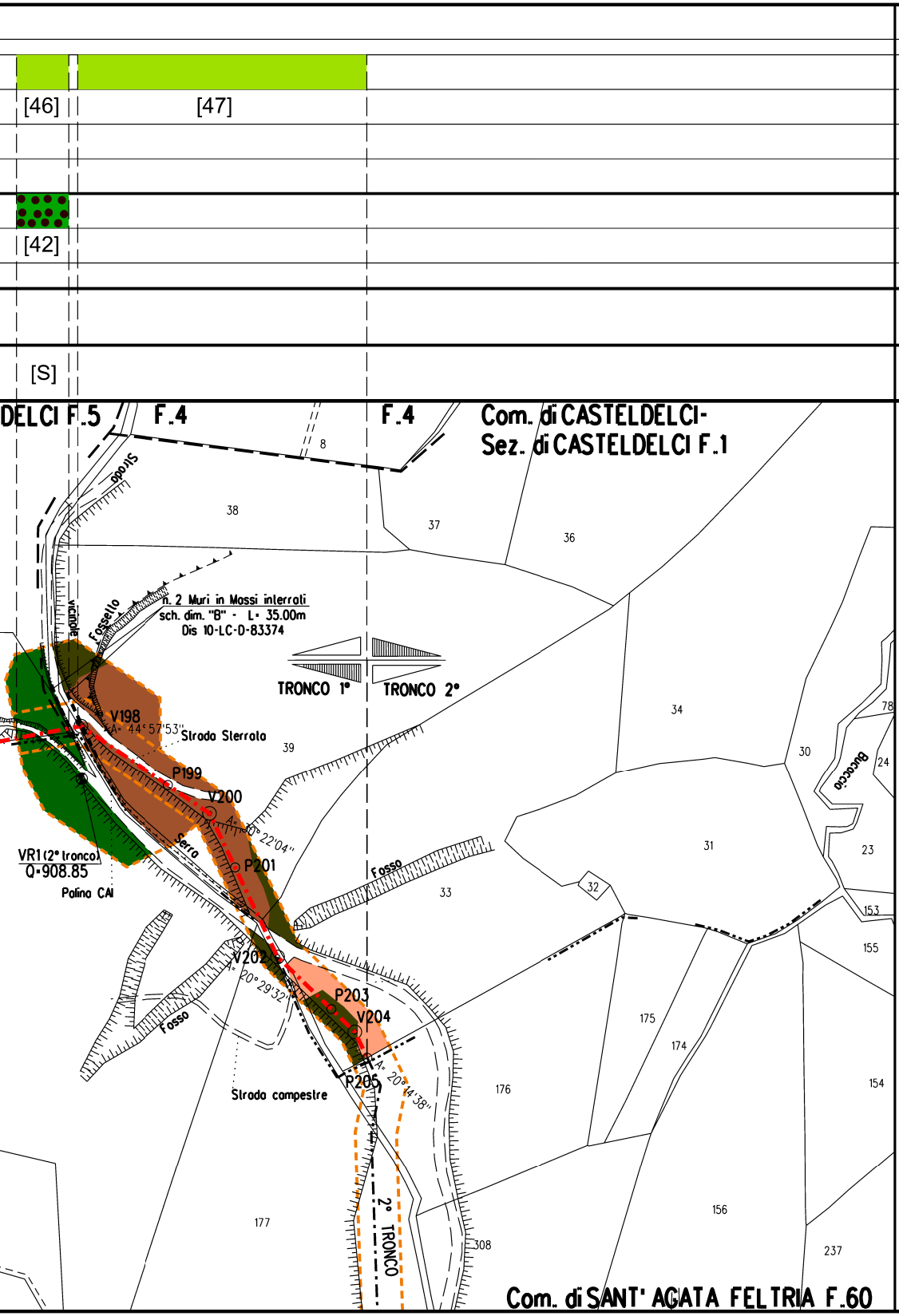
[46]
[47]
[42]
[S]
DELCI F.5
F.4
F.4
Com. di CASTELDELCI-
Sez. di CASTELDELCI F.1
Strada
8
38
37
36
vicinale
Fossello
n. 2 Muri in Massi interrati
sch. dim. "B" - L= 35.00m
Dis 10-LC-D-83374
TRONCO 1°
TRONCO 2°
34
V198
A= 44° 57'53"
Strada Sterrata
39
P199
V200
A= 30° 22'04"
Serra
P201
VR1 (2° tronco)
Q=908.85
Palina CAI
Fosso
33
32
31
30
Buraccia
78
24
23
153
155
V202
A= 20° 29'32"
P203
V204
P205
A= 20° 14'38"
Fosso
Strada compestre
175
174
176
154
177
2° TRONCO
308
156
237
Com. di SANT' AGATA FELTRIA F.60

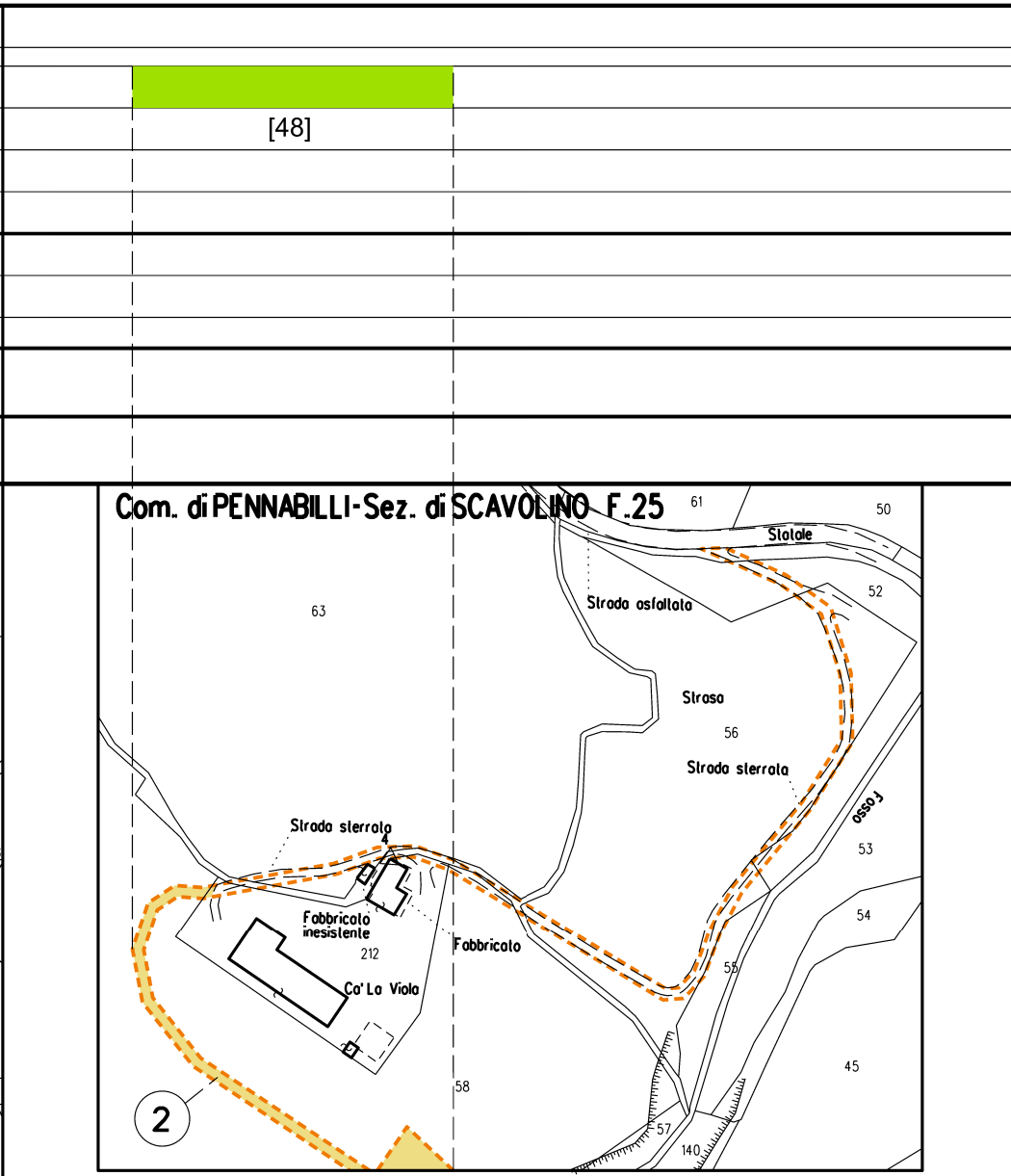
[48]
Com. di PENNABILLI-Sez. di SCAVOLINO F.25
61
50
Statale
63
Strada asfaltata
52
Strasa
56
Strada sterrata
Fosso
53
Strada sterrata
4
Fabbricato inesistente
212
Fabbricato
Ca' La Viola
54
55
58
45
57
140
2

STRALCIO "A"

[49]

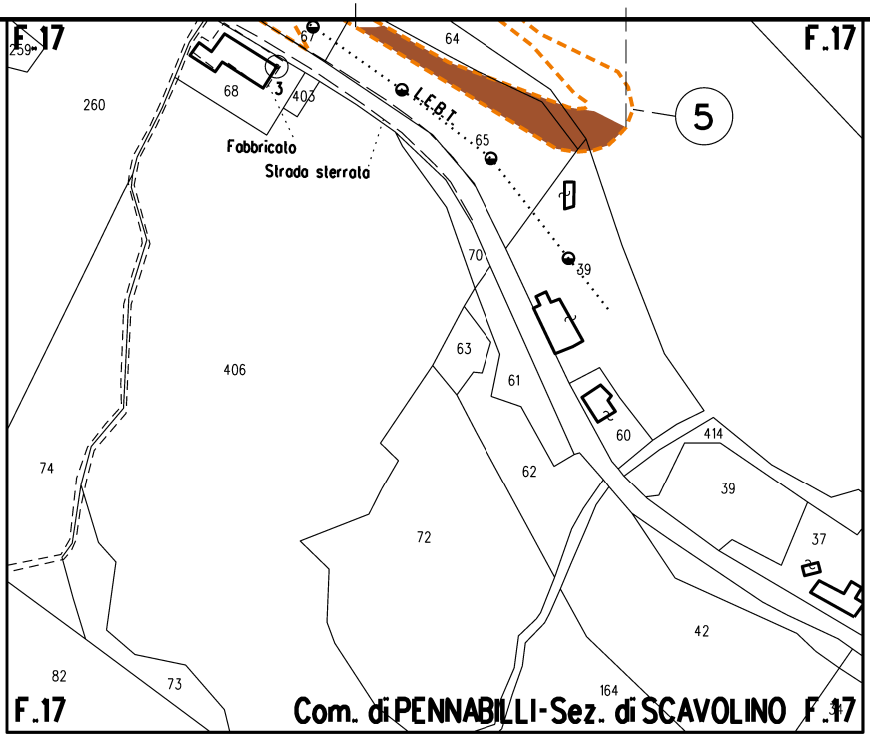
F.17
F.17
Fabbricato
Strada sterrata
L.E.B.T.
5
260
68
403
67
64
65
39
70
63
61
406
60
414
39
62
72
74
37
42
82
73
164
F.17
Com. di PENNABILLI-Sez. di SCAVOLINO F.17

STRALCIO "B"

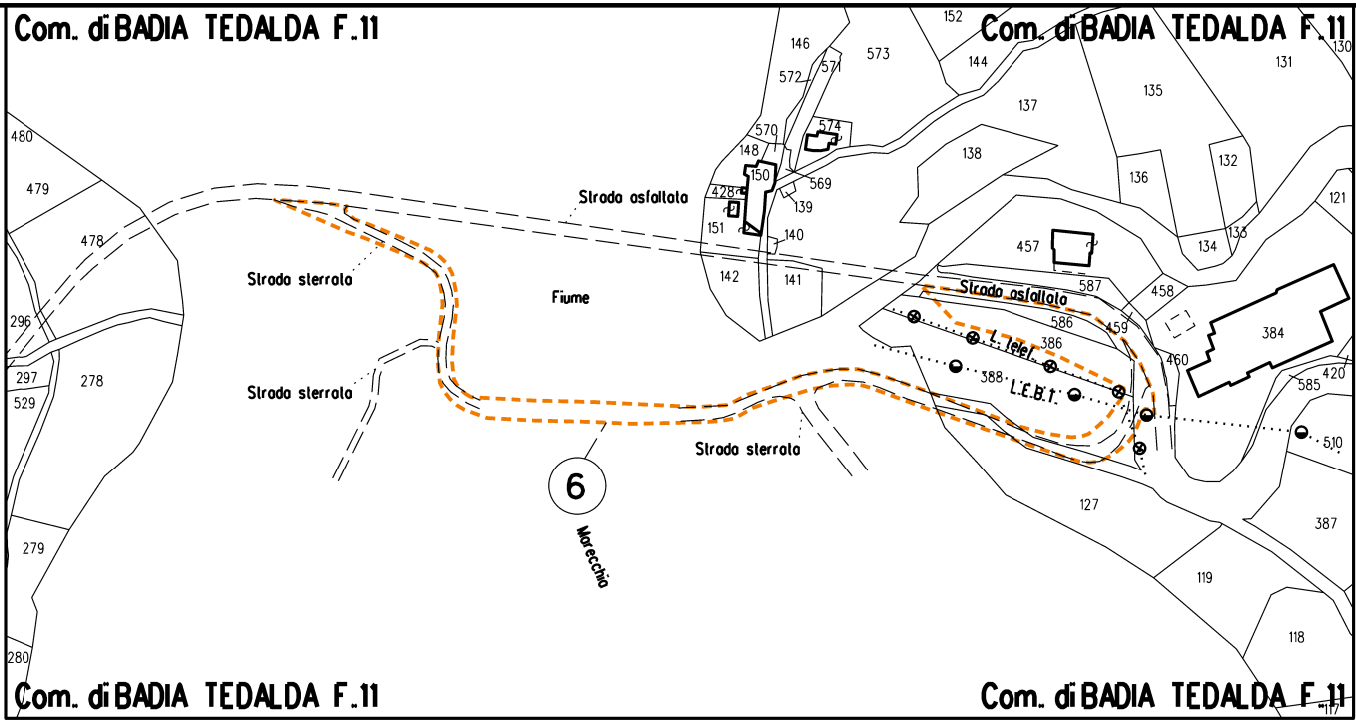
Com. di BADIA TEDALDA F.11
Com. di BADIA TEDALDA F.11
Strada asfaltata
Strada sterrata
Strada sterrata
Strada sterrata
Strada asfaltata
Fiume
Marecchia
L. Telef.
L.E.B.T.
6
146
573
152
144
131
130
572
571
137
135
570
574
148
150
569
138
136
132
428
139
151
140
121
142
141
457
134
133
587
458
586
459
386
384
388
460
420
585
510
480
479
478
296
297
529
278
279
280
127
119
118
387
Com. di BADIA TEDALDA F.11
Com. di BADIA TEDALDA F.11

STRALCIO "C"

[50]

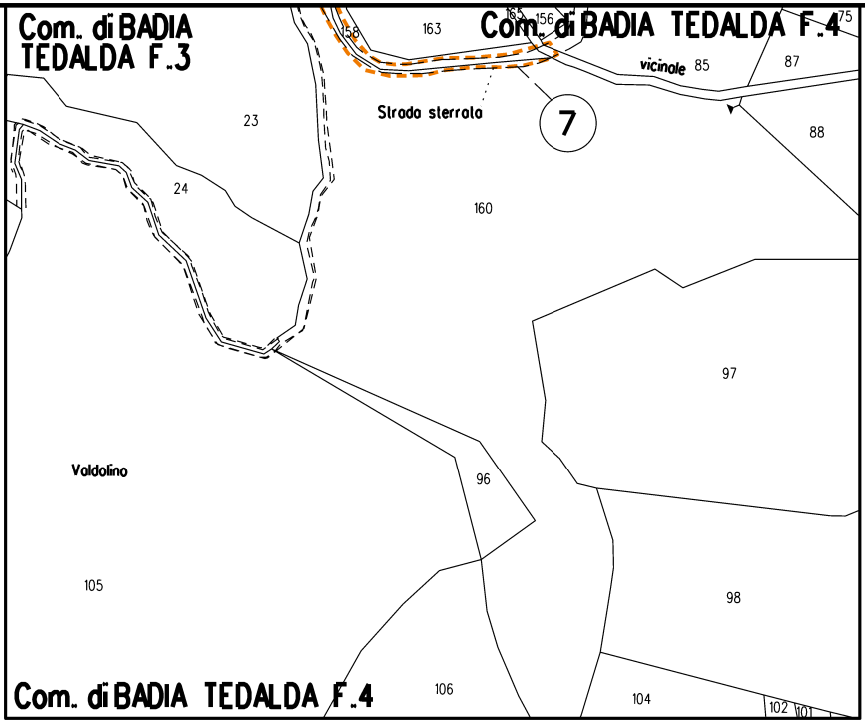
Com. di BADIA TEDALDA F.3
Com. di BADIA TEDALDA F.4
158
163
165
156
75
vicinale
85
87
Strada sterrata
7
23
88
24
160
97
Valdolino
96
105
98
Com. di BADIA TEDALDA F.4
106
104
102
101

STRALCIO "D"

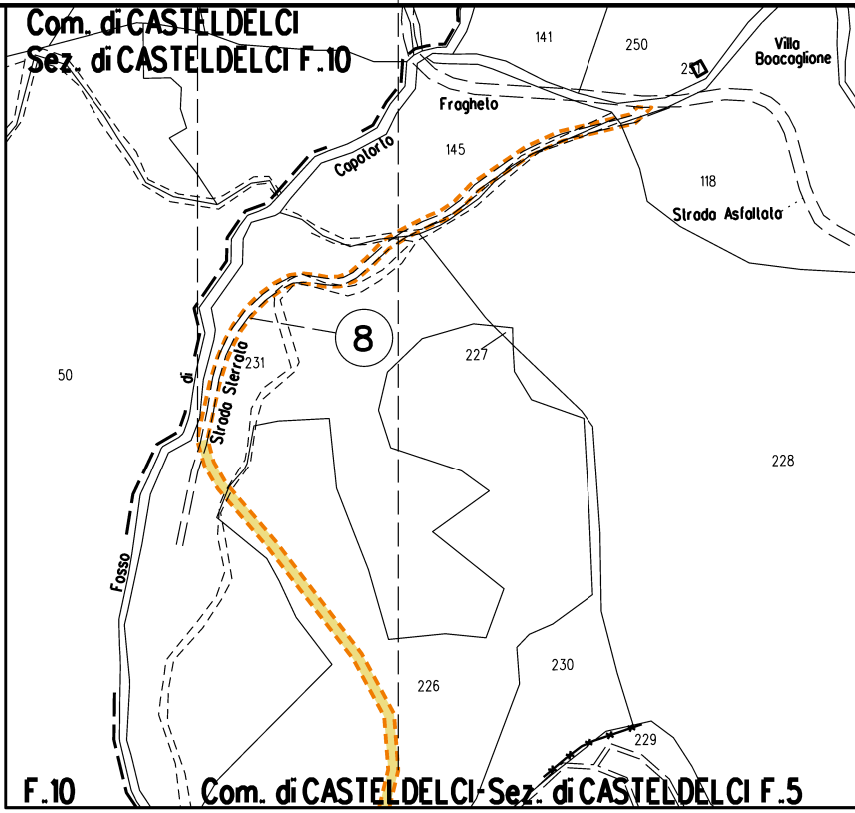
Com. di CASTELDELCI
Sez. di CASTELDELCI F.10
141
250
Villa Boacaglione
Fraghelo
Capotorto
145
118
Strada Asfaltata
8
231
Strada Sterrata
di
Fosso
50
227
228
226
230
229
F.10
Com. di CASTELDELCI-Sez. di CASTELDELCI F.5

STRALCIO "E1 - E2"

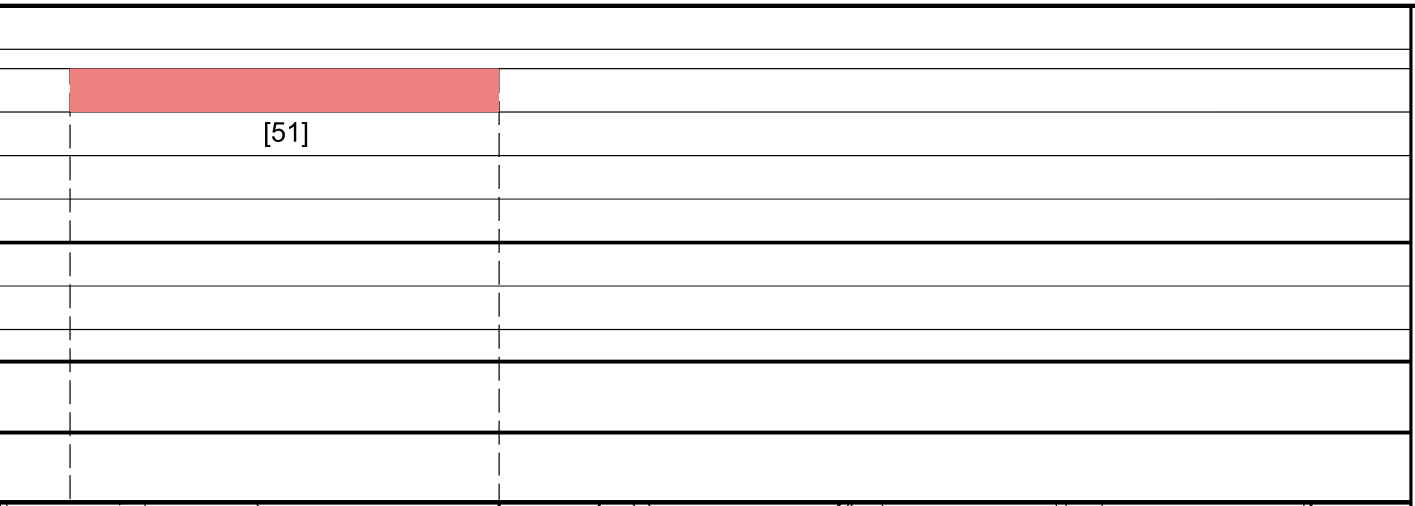

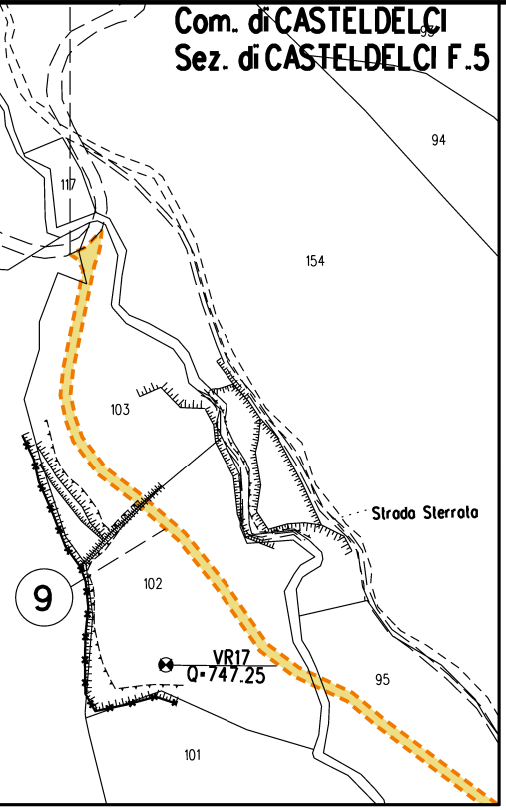
Com. di CASTELDELCI
Sez. di CASTELDELCI F.5
94
117
154
103
Strada Sterrata
102
9
VR17
Q.747.25
95
101

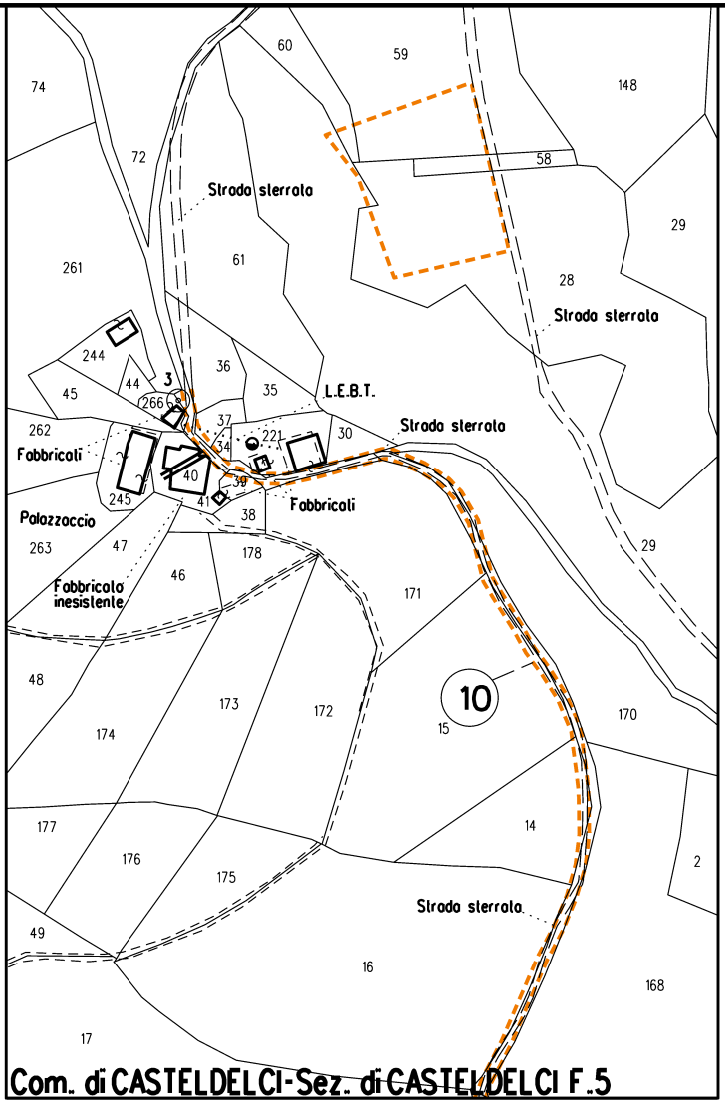
74
60
59
148
72
Strada sterrata
58
29
261
61
28
Strada sterrata
244
36
45
44
3
266
35
L.E.B.T.
262
Fabbricati
37
221
30
Strada sterrata
34
40
39
245
41
38
Fabbricati
Palazzaccio
263
47
178
Fabbricato inesistente
46
171
29
48
10
173
172
15
170
174
177
14
176
175
2
Strada sterrata
49
16
168
17
Com. di CASTELDELCI-Sez. di CASTELDELCI F.5

STRALCIO "F"

LEGENDA

▭	10.00 m 18.00 m	AREA DI OCCUPAZIONE LAVORI (RISTRETTA 7:11 m)
▭		AREA DI PASSAGGIO A SERVIZIO DELLA T.O.C. SENZA ARRECARE DANNI AL SOPRASSUOLO
-·-·-		METANODOTTO IN PROGETTO
-·-·-		METANODOTTI IN ESERCIZIO
🟨		Impianto

SIMBOLI

◎ V1	Vertice	● xx	Coni di ripresa fotografici
○ P1	Picchetto		

LEGENDA FORMAZIONI VEGETAZIONALI INTERFERITE

🟫	Boschi temperati a carpino nero
🟩	Boschi temperati a cerro
🟩	Boschi temperati a roverella
🟨	Filare a cerro
🟧	Formazioni arbustive mesofile
🟧	Formazioni arbustive termo-xerofile
🟩	Praterie aperte discontinue
🟨	Praterie da sfalcio
🟫	Praterie mesiche
🟦	Vegetazione ripariale
🟩	Vegetazione ripariale arbustiva

Nota: Fogli Catastali aggiornati a Ottobre

LEGENDA FORMAZIONI VEGETAZIONALI DI RIPRISTINO

🟩	Ripristino di boschi temperati a cerro
🟫	Ripristino di Filari arborei e/o arbustivi
🟫	Ripristino di formazioni arbustive e di mantello mesofile
🟧	Ripristino di formazioni arbustive e di mantello termo-xerofile
🟦	Ripristino di vegetazione ripariale, vegetazione ripariale arbustiva e boscaglie ruderali e di Robinia pseudoacacia
🟨	Ripristino di boschi temperati a roverella
🟫	Ripristino di boschi temperati a carpino nero

LEGENDA METODOLOGIE DI INERBIMENTO

🟥	Semina di tipo A
🟩	Semina di tipo B
🟩	Semina di tipo C
▨	Semina di fiorume
[X]	n. Scheda di dettaglio inerbimento

LEGENDA METODOLOGIE DI RIPRISTINO

●	Ripristino diffuso
▥	Ripristino a filare
[S]	SALVAGUARDIA PIANTE IN PISTA

Nota: I coni fotografici 4,9,10 sono gli unici ricadenti all'interno del territorio della Regione Emilia-Romagna, oggetto del presente studio

2022

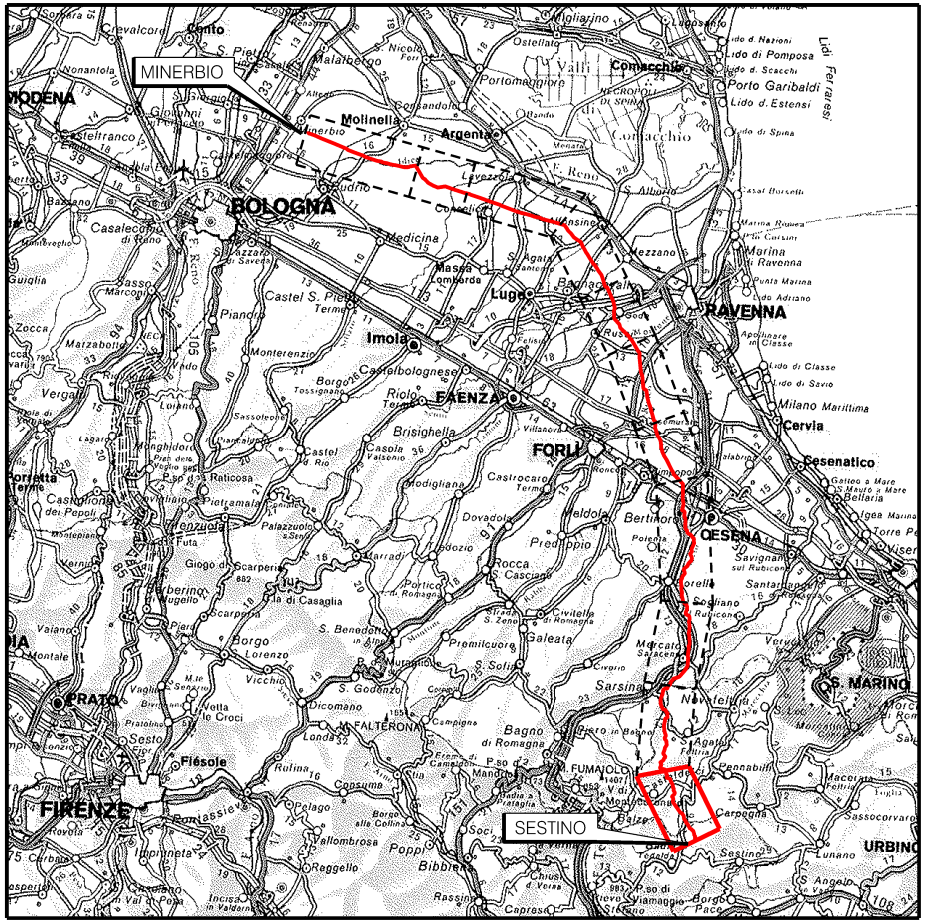
MINERBIO
MODENA
BOLOGNA
Imola
FAENZA
FORLÌ
RAVENNA
CESENA
Cervia
Cesenatico
S. MARINO
PRATO
FIRENZE
SESTINO
URBINO

COROGRAFIA Scala 1:800.000

Nei Comuni di SESTINO, PENNABILLI, CASTELDELCI, BADIA TEDALDA, SANT'AGATA FELTRIA

FERRINI FRANCESCO
2023.11.03 14:52:55
CN=FERRINI FRANCESCO
C=IT
2.5.4.4=FERRINI
2.5.4.42=FRANCESCO
RSA/2048 bits

Rev.	DATA	DESCRIZIONE	ELABORATO	VERIFICATO	APPROVATO AUTORIZZATO
0	27/10/2023	EMISSIONE PER PERMESSI	L.FALCETELLI	F.VITALI	A.BRUNI G.BRIA

PROGETTISTA

Rif.TEN: 2295-301-DW-1424-17

COMMESSA	CODICE TECNICO
NQ/R22358	13247

METANODOTTO: SESTINO - MINERBIO
1° TRONCO SESTINO - CASTELDELCI
DN 1200 mm (48"), DP75 bar

DIS. N. 10-ZB-41E-80189

REVISIONE 0

PLANIMETRIA CATASTALE CON INDIVIDUAZIONE DELLE TIPOLOGIE FORESTALI E RIPRISTINO VEGETAZIONALE (1° TRONCO)

FG 1 DI 1

SCALA 1:2000

DOCUMENTO DI PROPRIETA' SNAM. LA SOCIETA' TUTELERA' I PROPRI DIRITTI IN SEDE CIVILE E PENALE A TERMINI DI LEGGE.