ALLEGATI DI RIFERIMENTO	
INERBIMENTO	Tipologia di inerbimento (Legenda)
	N° riferimento Scheda di Dettaglio
RIMBOSCHIMENTO	Tipologia di ripristino (Legenda)
	N° riferimento Scheda di Dettaglio
IMPIANTI	N° rif. Dis. mascheramento impianti
TRATTI DI SALVAGUARDIA	

CONFINI AMMINISTRATIVI

DATI CARATTERISTICI

DATI DI COSTRUZIONE

PRESSIONE MASSIMA DI PROGETTO (DP) **75.0** bar

GRADO DI UTILIZZAZIONE DICHIARATO f = **0.72**

GRADO DI UTILIZZAZIONE ADOTTATO

- linea a spessore normale f = **0.67**
- linea a spessore maggiorato f = **0.57**

REALIZZATO IN CONFORMITA' AL **D.M. 17/04/08**

DATI DI ESERCIZIO (C.P.I.)

PRESSIONE MASSIMA DI ESERCIZIO (MOP) **75.0** bar

CRADO DI UTILIZZAZIONE f - **0.72**

IMPIANTO IN CONFORMITA' AL **D.M. 17/04/08**

RIVESTIMENTO GIUNTI DI SALDATURA

FASCE TERMORESTRINGENTI CON PEZZE DI CHIUSURA E PRIMER PER GIUNTI DI SALDATURA, CLASSE DI SOLLECITAZIONE C - 50 SECONDO TAB. GASD A.07.10.02

SU T.O.C.: FASCE TERMORESTRINGENTI CON PEZZE DI CHIUSURA E PRIMER PER GIUNTI DI SALDATURA, CLASSE DI SOLLECITAZIONE C - 50 PER T.O.C. SECONDO TAB. GASD A.07.10.02

IMPIANTO MUNITO DI CAVO TELE

DATI GENERALI

DN	1200	SP	16.1	8976.90 m
DN	1200	SP	18.9	5197.87 m
DN	1200	SP	25.9	55.31 m

DIAMETRO INTERNO DEFINITO Di **1184.3** mm

LUNGHEZZA TOTALE IMPIANTO 14230.08 m

PLANIMETRIA 1:2000

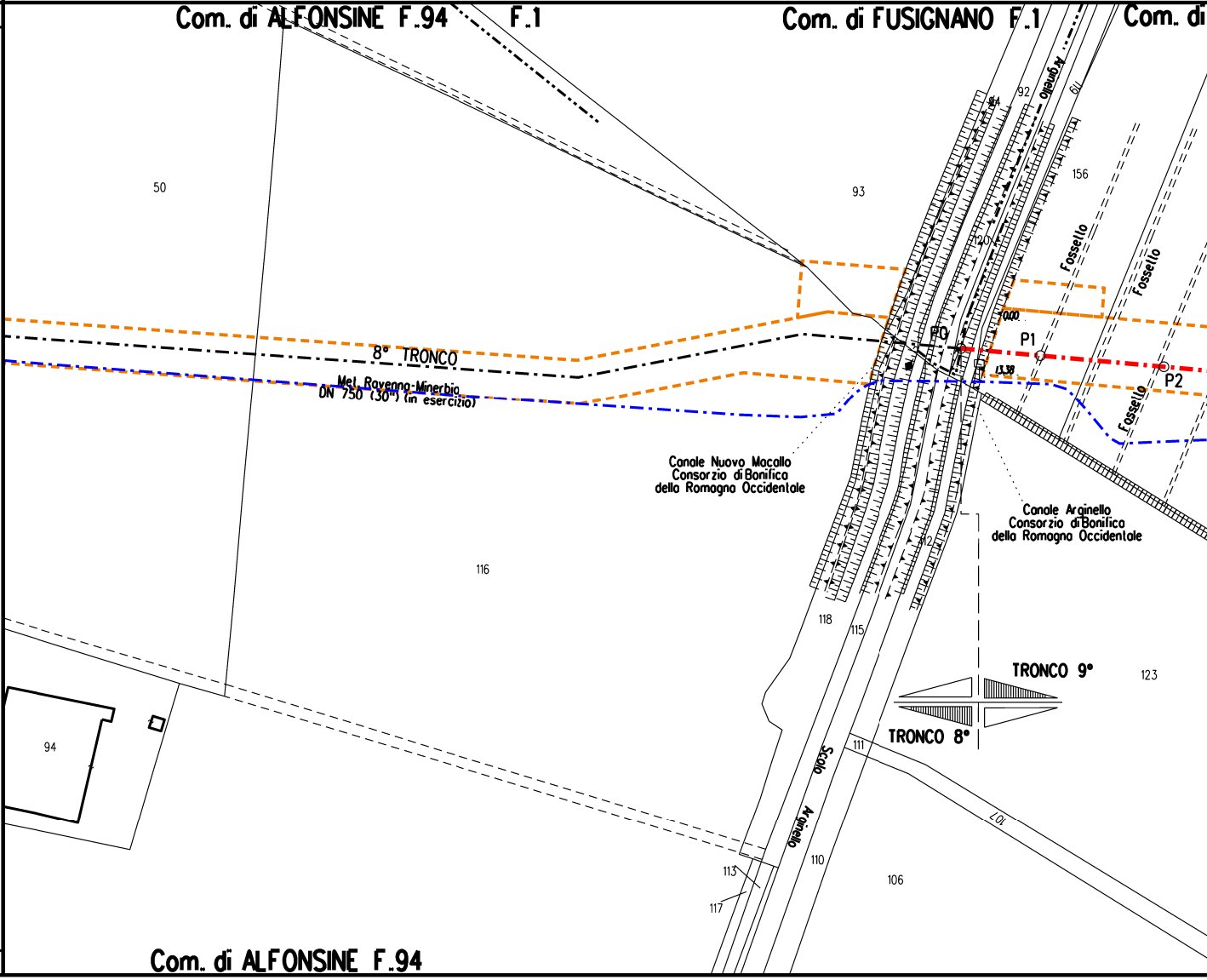
Com. di ALFONSINE F.94
F.1
Com. di FUSIGNANO F.1
Com. di
50
93
92
Arginello
156
Fossello
Fossello
Fossello
120
0.00
13.38
P0
P1
P2
8° TRONCO
Met. Ravenna-Minerbio DN 750 (30") (in esercizio)
Canale Nuovo Macallo
Consorzio di Bonifica
della Romagna Occidentale
Canale Arginello
Consorzio di Bonifica
della Romagna Occidentale
116
112
118
115
TRONCO 9°
TRONCO 8°
123
94
111
Scolo Arginello
107
110
113
117
106
Com. di ALFONSINE F.94

CONFINI AMMINISTRATIVI

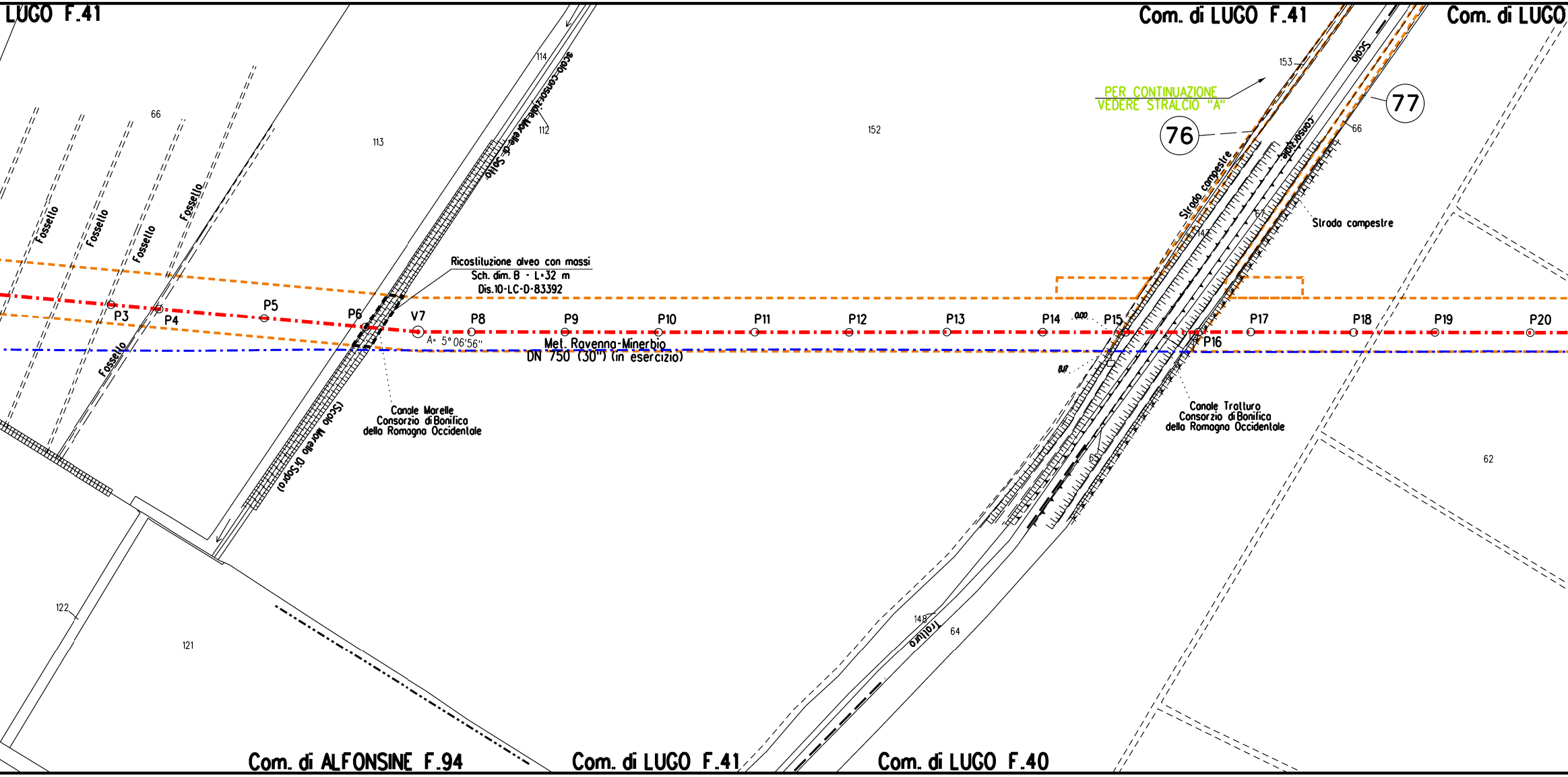
LUGO F.41
Com. di LUGO F.41
Com. di LUGO
114
Scolo consorziale Morelle di Sotto
112
66
113
152
153
PER CONTINUAZIONE
VEDERE STRALCIO "A"
76
77
Scolo
Consorziale
66
Strada campestre
Strada campestre
147
67
Fossello
Fossello
Fossello
Fossello
Fossello
Ricostituzione alveo con massi
Sch. dim. B - L=32 m
Dis.10-LC-D-83392
P3
P4
P5
P6
V7
P8
P9
P10
P11
P12
P13
P14
0,00
P15
P16
P17
P18
P19
P20
A= 5° 06'56"
Met. Ravenna-Minerbio
DN 750 (30") (in esercizio)
8,17
(Scolo Morello Di Sopra)
Canale Marelle
Consorzio di Bonifica
della Romagna Occidentale
Canale Tratturo
Consorzio di Bonifica
della Romagna Occidentale
65
62
122
121
148
Tratturo
64
Com. di ALFONSINE F.94
Com. di LUGO F.41
Com. di LUGO F.40

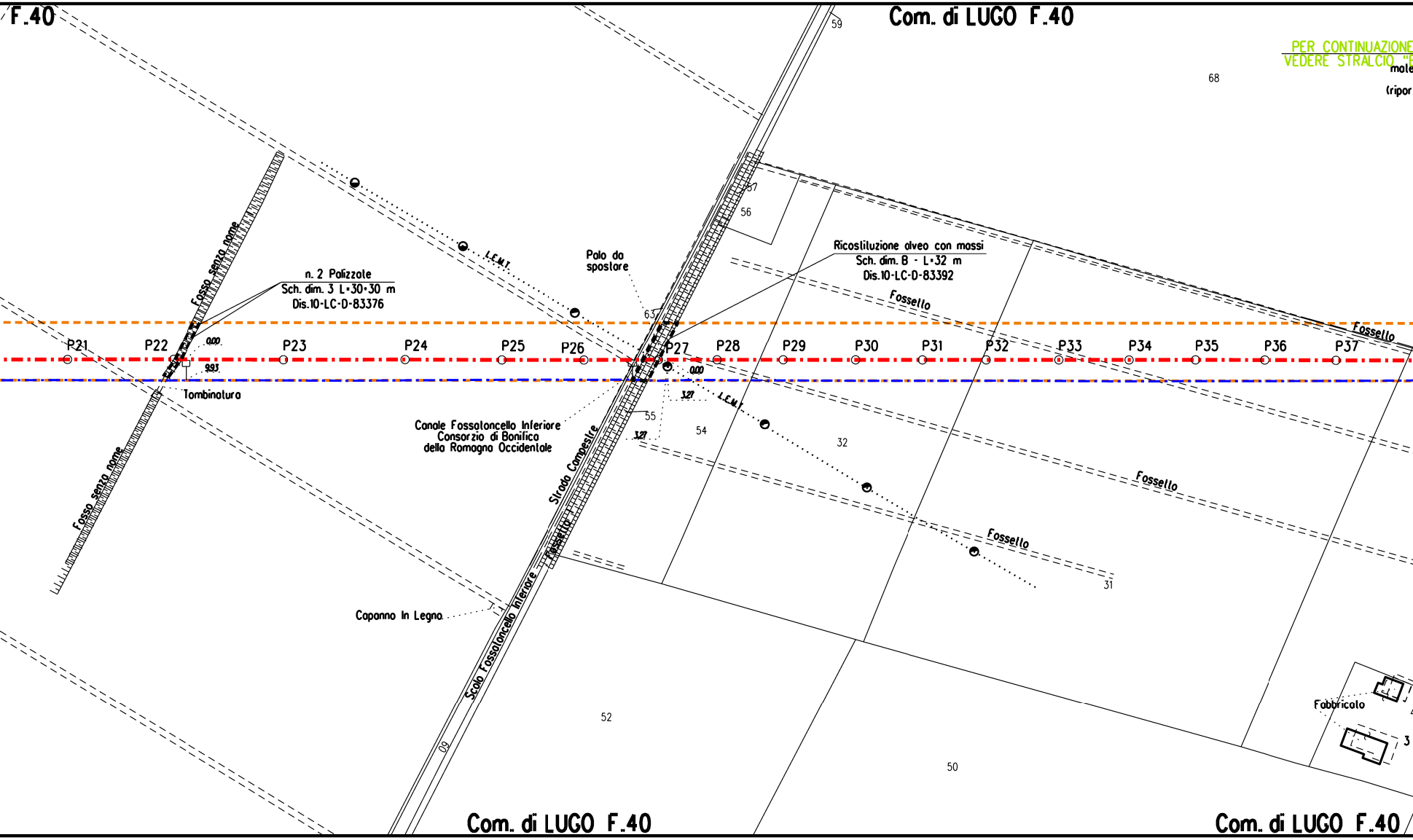
F.40
Com. di LUGO F.40
59
PER CONTINUAZIONE
VEDERE STRALCIO "E
mole
(ripor
68
57
56
n. 2 Palizzate
Sch. dim. 3 L=30+30 m
Dis.10-LC-D-83376
Fosso senza nome
L.E.M.T.
Palo da
spostare
Ricostituzione alveo con massi
Sch. dim. B - L=32 m
Dis.10-LC-D-83392
Fossello
63
P21
P22
0.00
P23
P24
P25
P26
P27
P28
P29
P30
P31
P32
P33
P34
P35
P36
P37
Fossello
9.93
Tombinatura
0.00
3.27
L.E.M.T.
55
54
32
Canale Fossatoncello Inferiore
Consorzio di Bonifica
della Romagna Occidentale
3.27
Strada Campestre
Fossello
Fossello
Fossello
Fosso senza nome
Fossello
31
Capanno In Legno
Scolo Fossatoncello Inferiore
52
50
Fabbricato
3
09
Com. di LUGO F.40
Com. di LUGO F.40

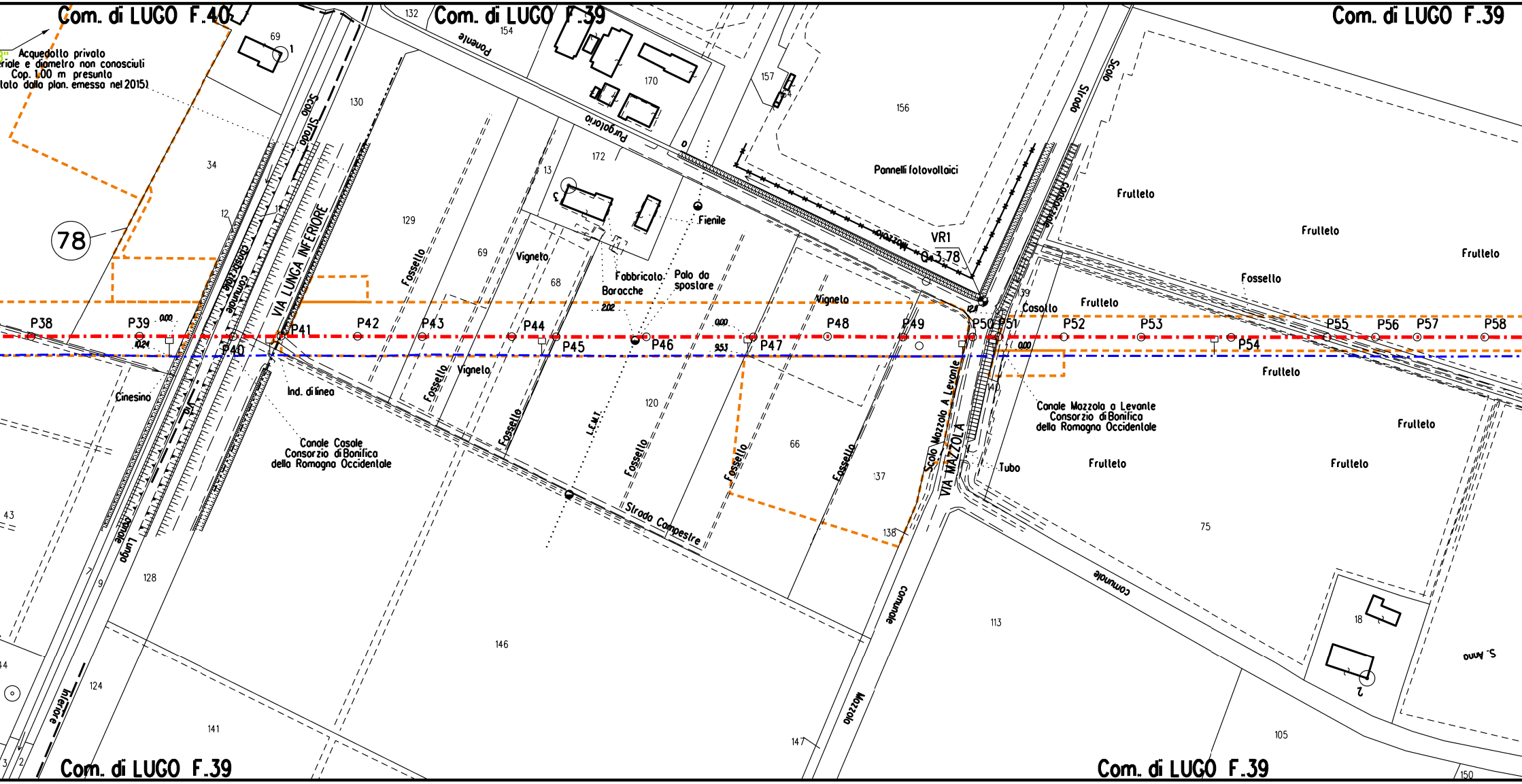

Com. di LUGO F.40
Com. di LUGO F.39
Com. di LUGO F.39
Com. di LUGO F.39
Com. di LUGO F.39
Acquedotto privato
riale e diametro non conosciuti
Cop. 1.00 m presunta
tato dalla plan. emessa nel 2015)
78
VIA LUNGA INFERIORE
Scolo Strada
Canale Casale
Canale Casale
Consorzio di Bonifica
della Romagna Occidentale
Lunga
Inferiore
Comunale
Ponente
Purgatorio
Mazzola
Pannelli fotovoltaici
VR1
Q.3.78
Fienile
Fabbricato
Baracche
Palo da
spostare
Vigneto
Vigneto
Vigneto
Fossello
Fossello
Fossello
Fossello
Fossello
Fossello
Fossello
Fossello
Cinesino
Ind. di linea
L.E.M.T.
Strada Campestre
Scolo Mazzola A Levante
VIA MAZZOLA
Comunale
Mazzola
Casotto
Frutteto
Frutteto
Frutteto
Frutteto
Frutteto
Frutteto
Frutteto
Frutteto
Frutteto
Canale Mazzola a Levante
Consorzio di Bonifica
della Romagna Occidentale
Tubo
Comunale
S. Anna
Scolo
Strada
Fossello
P38
P39
P40
P41
P42
P43
P44
P45
P46
P47
P48
P49
P50
P51
P52
P53
P54
P55
P56
P57
P58
0.00
10.24
2.02
0.00
9.53
0.00
69
1
34
12
11
130
129
69
68
13
5
172
170
154
132
157
156
120
66
137
138
139
140
43
7
9
128
124
141
146
147
113
75
18
2
105
150
44
3
2

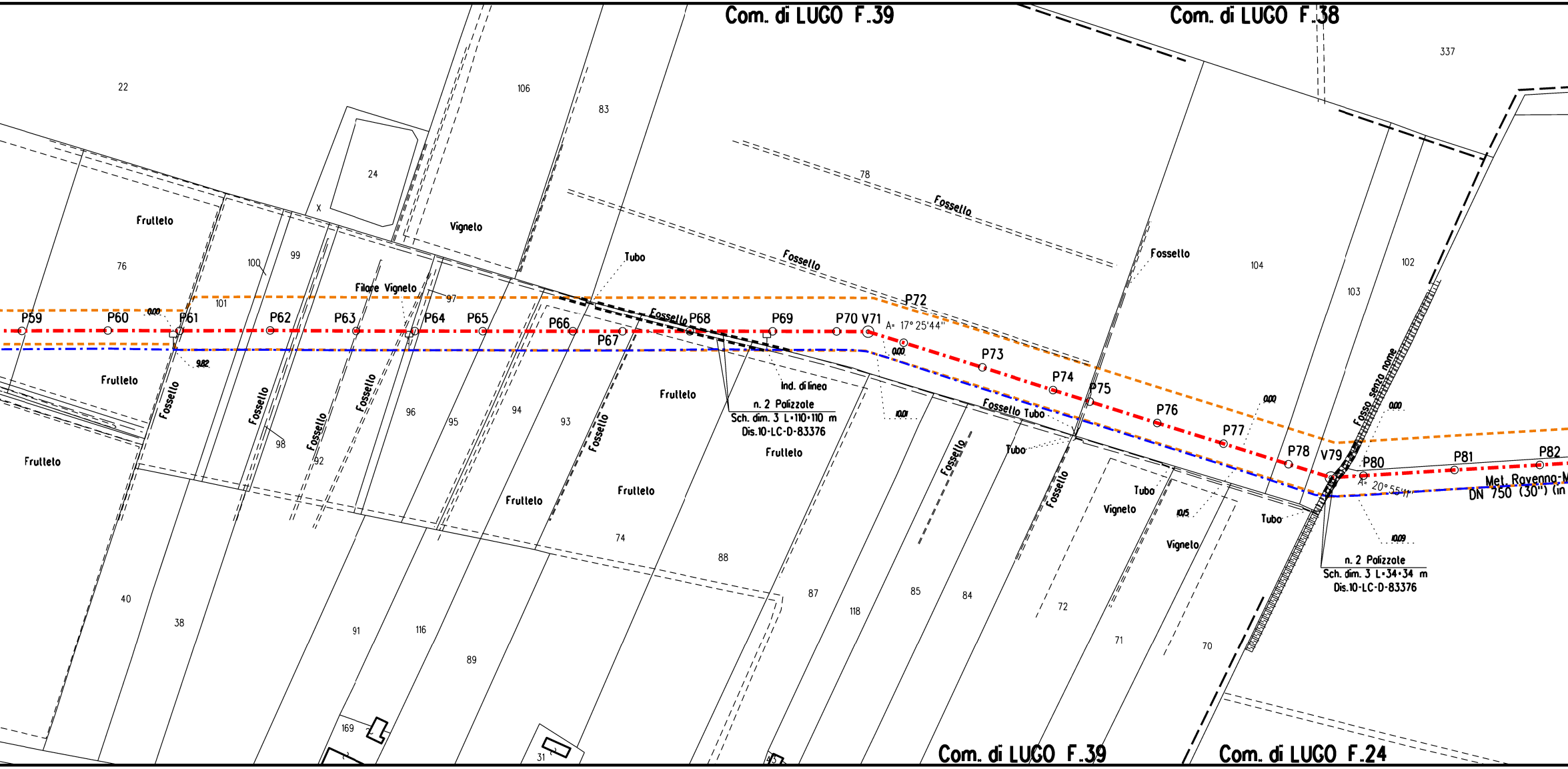
Com. di LUGO F.39
Com. di LUGO F.38
Com. di LUGO F.39
Com. di LUGO F.24
337
22
106
83
24
X
78
Fossello
Fossello
Fossello
Vigneto
Frutteto
76
100
99
101
Filare Vigneto
97
Tubo
104
103
102
P59
P60
0.00
P61
P62
P63
P64
P65
P66
P67
Fossello
P68
P69
P70
V71
A= 17° 25'44"
P72
0.00
P73
P74
P75
P76
P77
P78
V79
P80
P81
P82
A= 20° 55'11"
0.00
0.00
0.00
9.82
10.01
10.15
10.09
Frutteto
Fossello
Fossello
98
Fossello
92
Fossello
96
95
94
93
Fossello
Frutteto
Ind. di linea
n. 2 Palizzate
Sch. dim. 3 L=110×110 m
Dis.10-LC-D-83376
Frutteto
Fossello Tubo
Tubo
Fossello
Fossello
Fosso senza nome
Met. Ravenna-M
DN 750 (30") (in
Tubo
Vigneto
Vigneto
Tubo
n. 2 Palizzate
Sch. dim. 3 L=34×34 m
Dis.10-LC-D-83376
Frutteto
Frutteto
Frutteto
Frutteto
74
88
87
118
85
84
72
71
70
40
38
91
116
89
169
31

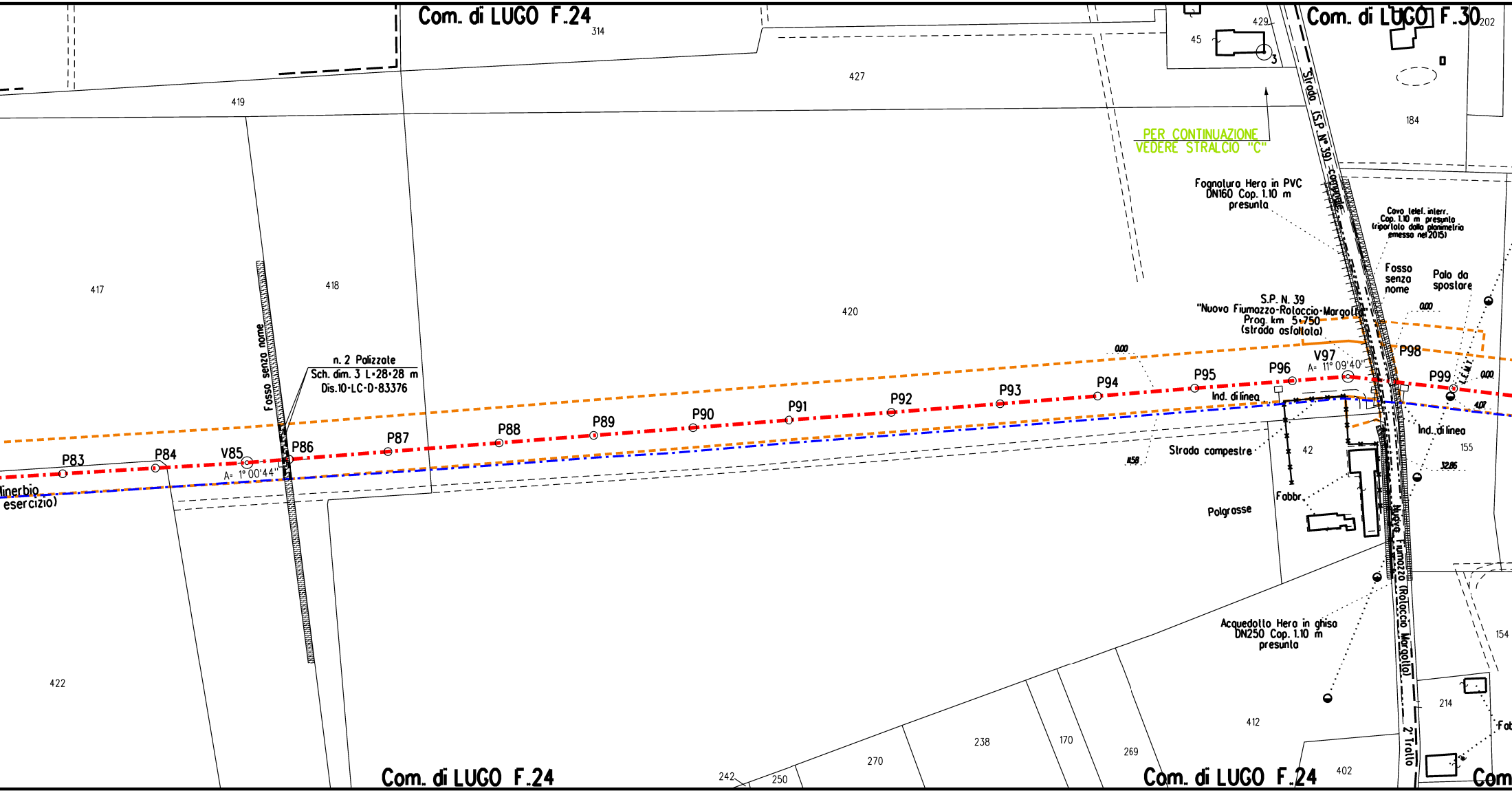

Com. di LUGO F.24
314
Com. di LUGO F.30
202
429
45
3
427
419
184
Strada (S.P. N° 39) comunale
PER CONTINUAZIONE
VEDERE STRALCIO "C"
Fognatura Hera in PVC
DN160 Cop. 1.10 m
presunta
Cavo telef. interr.
Cop. 1.10 m presunta
(riportato dalla planimetria
emessa nel 2015)
Fosso
senza
nome
Palo da
spostare
417
418
420
S.P. N. 39
"Nuova Fiumazzo-Rotaccio-Margotta"
Prog. km 5+750
(strada asfaltata)
0,00
Fosso senza nome
n. 2 Palizzate
Sch. dim. 3 L=28+28 m
Dis.10-LC-D-83376
P83
P84
V85
A= 1°00'44"
P86
P87
P88
P89
P90
P91
P92
P93
P94
P95
P96
V97
A= 11° 09'40"
P98
P99
L.E.M.T.
0,00
4,07
Ind. di linea
Ind. di linea
Strada campestre
42
155
32,86
11,58
Fabbr.
Polgrosse
inerbio
esercizio)
Nuova Fiumazzo (Rotaccio Margotta)
2° Tratto
Acquedotto Hera in ghisa
DN250 Cop. 1.10 m
presunta
422
154
214
Fab
412
238
170
269
270
242
250
Com. di LUGO F.24
Com. di LUGO F.24
402
Com

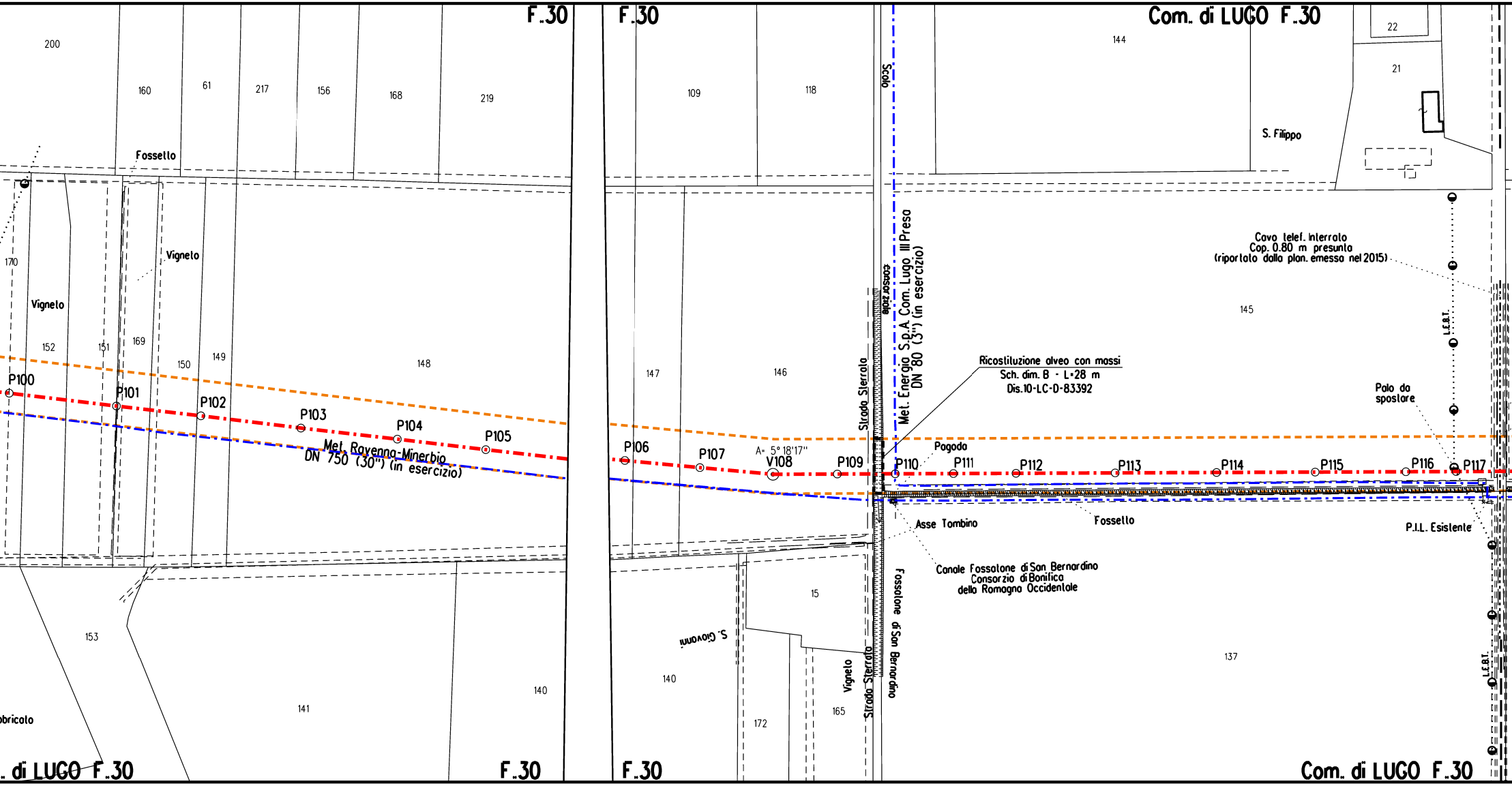
F.30
F.30
Com. di LUGO F.30
200
160
61
217
156
168
219
109
118
144
22
21
S. Filippo
Scolo
Fossello
Vigneto
Vigneto
170
152
151
169
150
149
148
147
146
145
Cavo telef. interrato
Cop. 0.80 m presunta
(riportato dalla plan. emessa nel 2015)
L.E.B.T.
consorziale
Met. Energia S.p.A. Com. Lugo III Presa
DN 80 (3") (in esercizio)
Strada Sterrato
Ricostituzione alveo con massi
Sch. dim. B - L=28 m
Dis.10-LC-D-83392
Palo da
spostare
P100
P101
P102
P103
P104
P105
Met. Ravenna-Minerbio
DN 750 (30") (in esercizio)
P106
P107
A= 5°18'17"
V108
P109
P110
Pagoda
P111
P112
P113
P114
P115
P116
P117
Asse Tombino
Fossello
P.I.L. Esistente
Canale Fossatone di San Bernardino
Consorzio di Bonifica
della Romagna Occidentale
153
15
S. Giovanni
137
L.E.B.T.
141
140
140
172
165
Vigneto
Strada Sterrato
Fossatone di San Bernardino
bricato
. di LUGO F.30
F.30
F.30
Com. di LUGO F.30

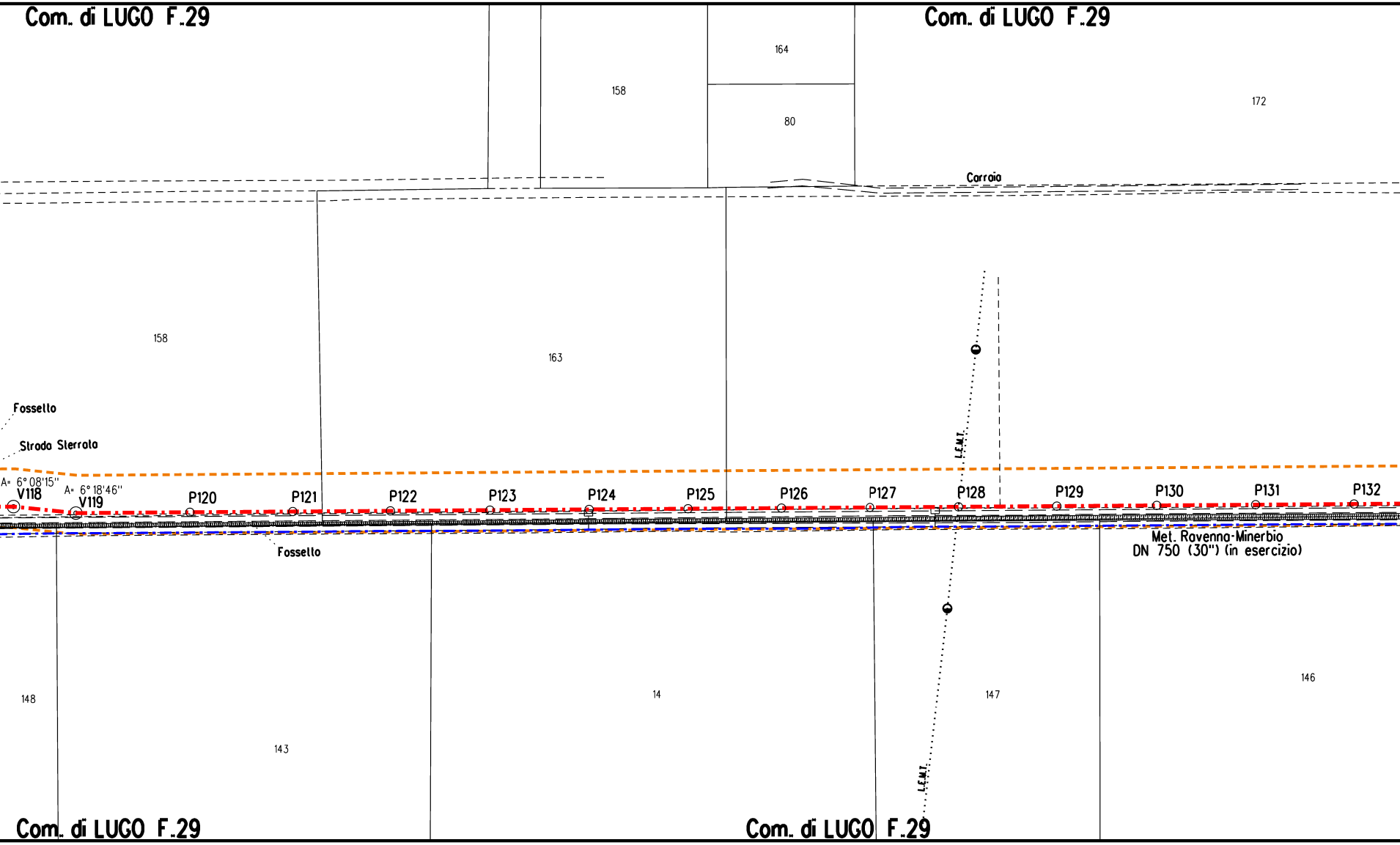
Com. di LUGO F.29
Com. di LUGO F.29
164
158
80
172
Carraia
158
163
Fossello
Strada Sterrata
A= 6°08'15''
V118
A= 6°18'46''
V119
P120
P121
P122
P123
P124
P125
P126
P127
P128
P129
P130
P131
P132
L.E.M.T.
Fossello
Met. Ravenna-Minerbio
DN 750 (30") (in esercizio)
148
143
14
147
146
L.E.M.T.
Com. di LUGO F.29
Com. di LUGO F.29

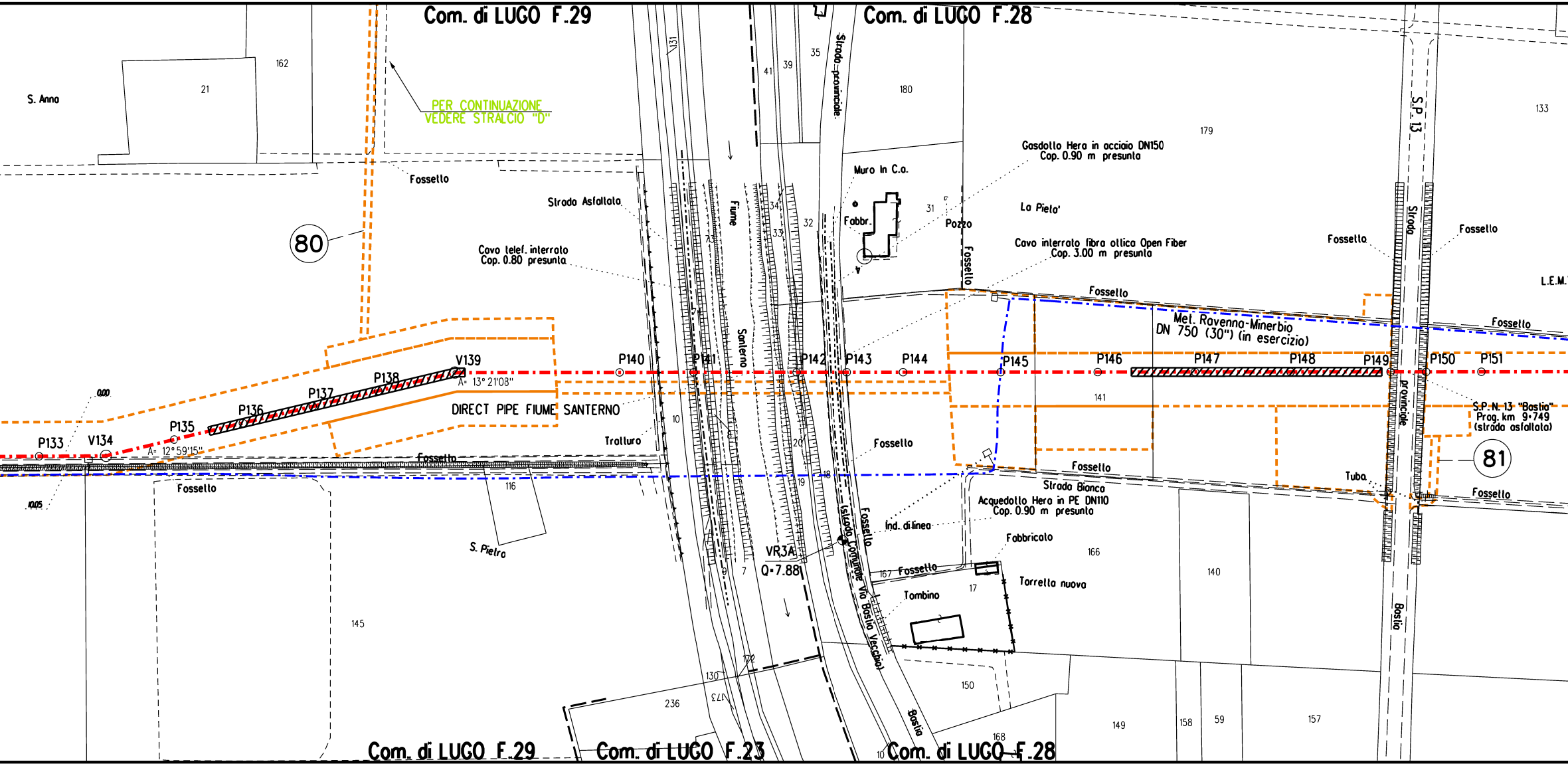

Com. di LUGO F.29
Com. di LUGO F.28
Com. di LUGO F.23
PER CONTINUAZIONE VEDERE STRALCIO "D"
S. Anna
21
162
131
41
39
35
180
179
133
Strada provinciale
S.P. 13
Strada provinciale
Bastia
Fossetto
Strada Asfaltata
Cavo telef. interrato
Cop. 0.80 presunta
Muro In C.a.
Fabbr.
31
Pozzo
32
34
33
73
Fiume
Santerno
La Pieta'
Gasdotto Hera in acciaio DN150
Cop. 0.90 m presunta
Cavo interrato fibra ottica Open Fiber
Cop. 3.00 m presunta
L.E.M.
Met. Ravenna-Minerbio
DN 750 (30") (in esercizio)
80
81
0.00
10.05
P133
V134
A= 12° 59'15"
P135
P136
P137
P138
V139
A= 13° 21'08"
P140
P141
P142
P143
P144
P145
P146
P147
P148
P149
P150
P151
DIRECT PIPE FIUME SANTERNO
141
Tratturo
10
20
19
18
9
7
116
S. Pietro
145
S.P.N. 13 "Bastia"
Prog. km 9+749
(strada asfaltata)
Tubo
Strada Bianca
Acquedotto Hera in PE DN110
Cop. 0.90 m presunta
Ind. di linea
VR3A
Q+7.88
(strada Comunale Via Bastia Vecchia)
Fabbricato
166
140
167
17
Tombino
Torretta nuova
172
130
173
236
150
149
158
59
157
168
10

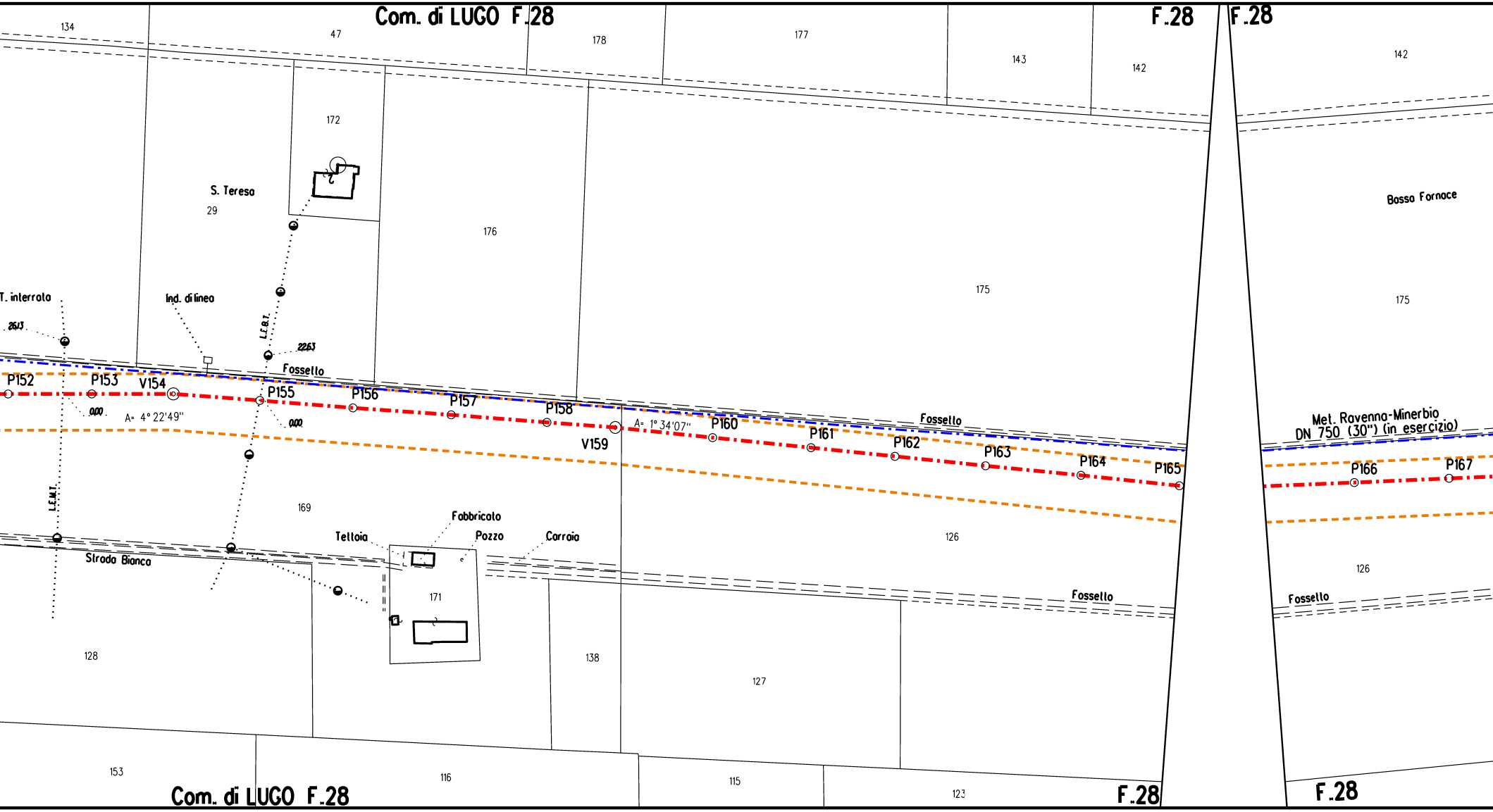
Com. di LUGO F.28
F.28
F.28
134
47
178
177
143
142
142
172
S. Teresa
29
176
175
175
Bassa Fornace
T. interrato
Ind. di linea
L.E.B.T.
26,13
22,63
Fossello
P152
P153
V154
P155
P156
P157
P158
V159
P160
P161
P162
P163
P164
P165
P166
P167
0,00
0,00
A= 4° 22'49"
A= 1° 34'07"
Fossello
Met. Ravenna-Minerbio
DN 750 (30") (in esercizio)
L.E.M.T.
169
Fabbricato
Tettoia
Pozzo
Carraio
Strada Bianca
171
126
126
Fossello
Fossello
128
138
127
153
116
115
123
Com. di LUGO F.28
F.28
F.28

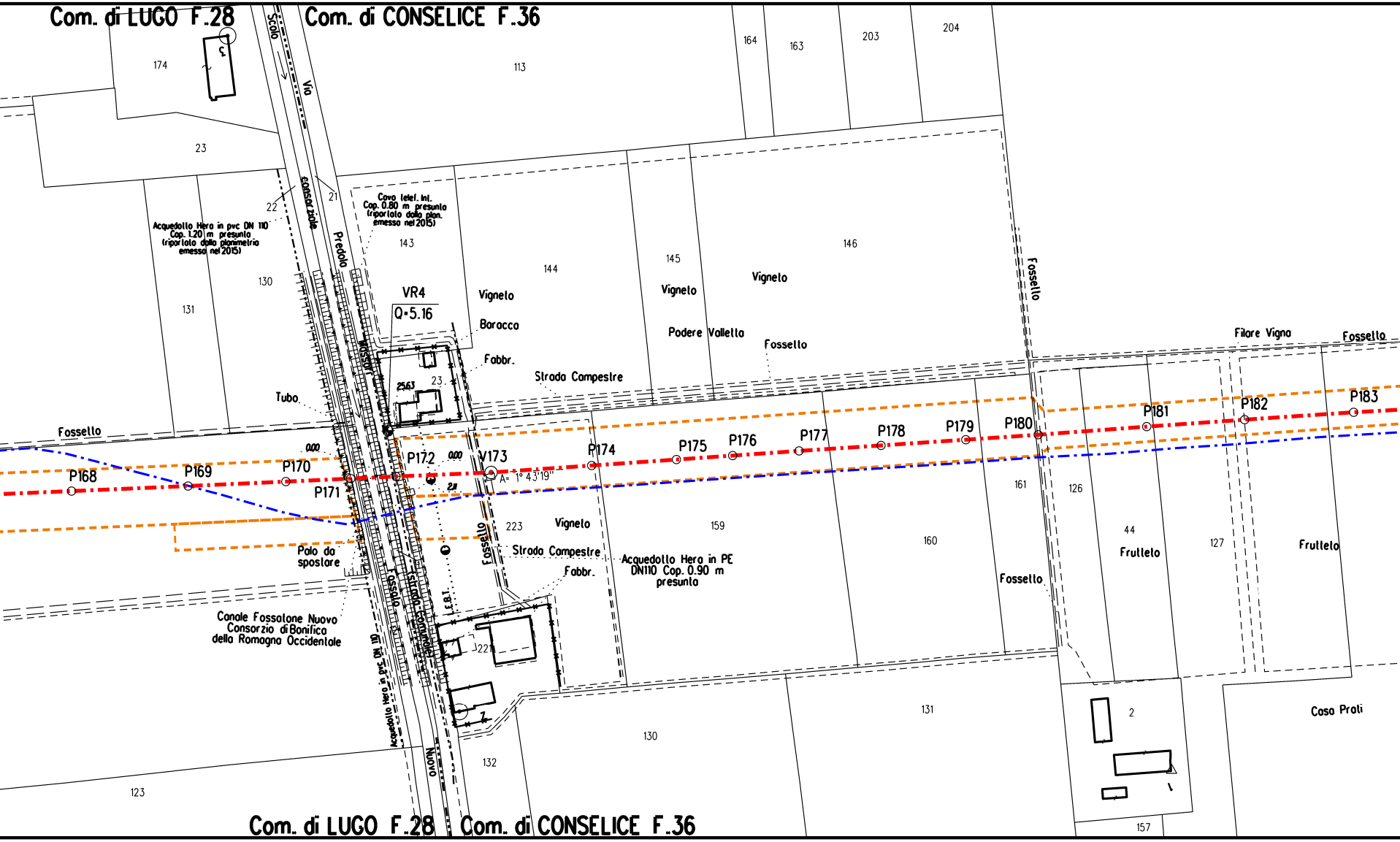
Com. di LUGO F.28
Com. di CONSELICE F.36
Scolo
Via
Consorziale
Predolo
174
23
22
21
113
164
163
203
204
Acquedotto Hera in pvc DN 110
Cop. 1.20 m presunta
(riportato dalla planimetria
emessa nel 2015)
Cavo telef. Int.
Cop. 0.80 m presunta
(riportato dalla plan.
emessa nel 2015)
143
144
145
146
130
131
VR4
Q=5.16
Vigneto
Baracca
Fabbr.
23
25.63
Strada Campestre
Vigneto
Podere Valletta
Vigneto
Fossello
Fossello
Filare Vigna
Fossello
Tubo
Fossello
Fosso
0.00
0.00
2.11
P168
P169
P170
P171
P172
V173
A= 1° 43'19"
P174
P175
P176
P177
P178
P179
P180
P181
P182
P183
223
Vigneto
Fossello
Strada Campestre
Fabbr.
F.B.T.
Palo da
spostare
Canale Fossatone Nuovo
Consorzio di Bonifica
della Romagna Occidentale
Fosso
Strada Comunale
Acquedotto Hera in pvc DN 110
Nuovo
221
7
159
Acquedotto Hera in PE
DN110 Cop. 0.90 m
presunta
160
161
Fossello
126
44
Frutteto
127
Frutteto
130
131
132
123
2
Casa Prati
157
Com. di LUGO F.28
Com. di CONSELICE F.36

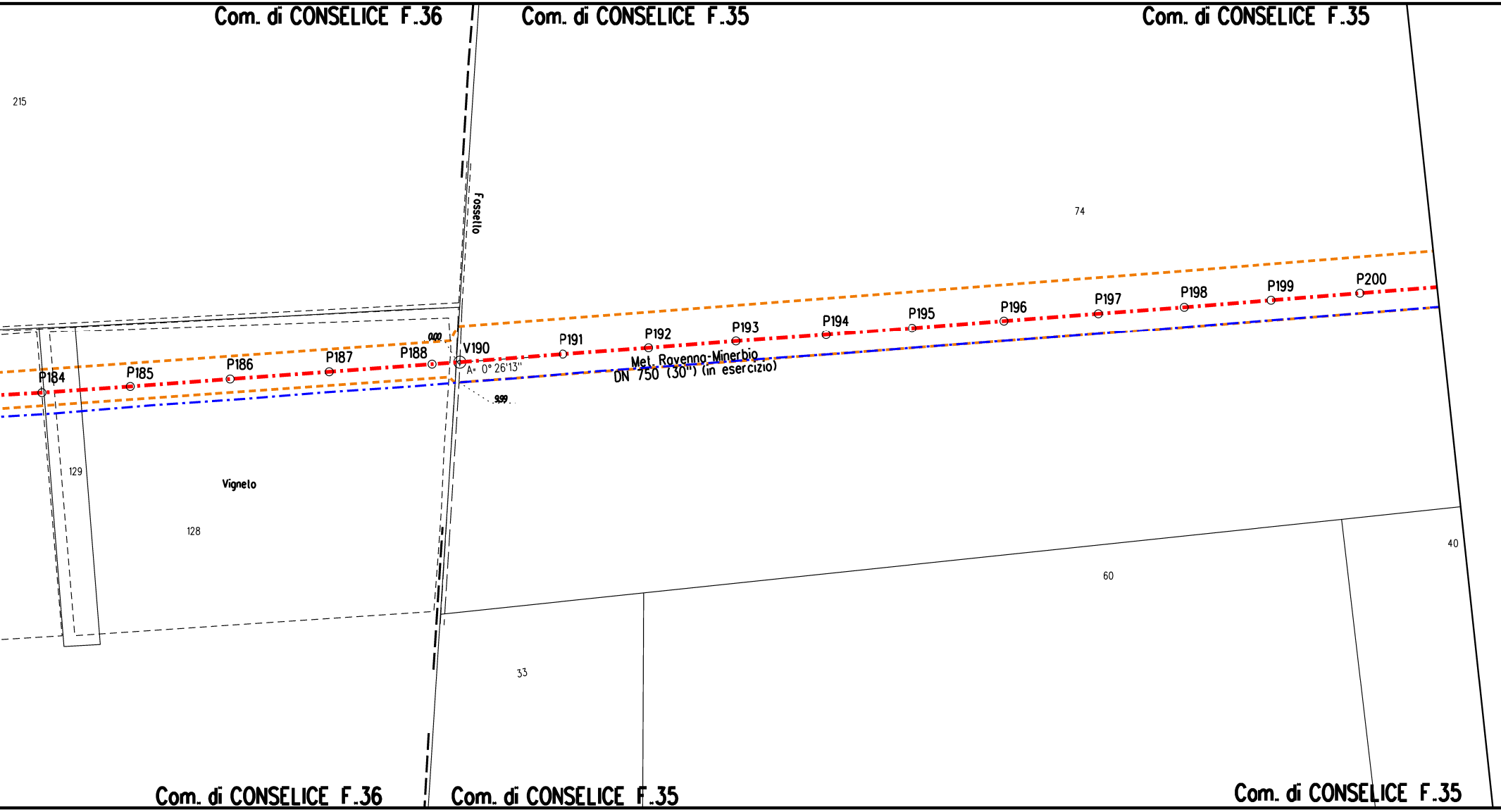
Com. di CONSELICE F.36
Com. di CONSELICE F.35
Com. di CONSELICE F.35
215
Fossello
74
0.00
P184
P185
P186
P187
P188
V190
A= 0° 26'13"
P191
P192
P193
P194
P195
P196
P197
P198
P199
P200
Met. Ravenna-Minerbio
DN 750 (30") (in esercizio)
9.99
129
Vignelo
128
40
60
33
Com. di CONSELICE F.36
Com. di CONSELICE F.35
Com. di CONSELICE F.35

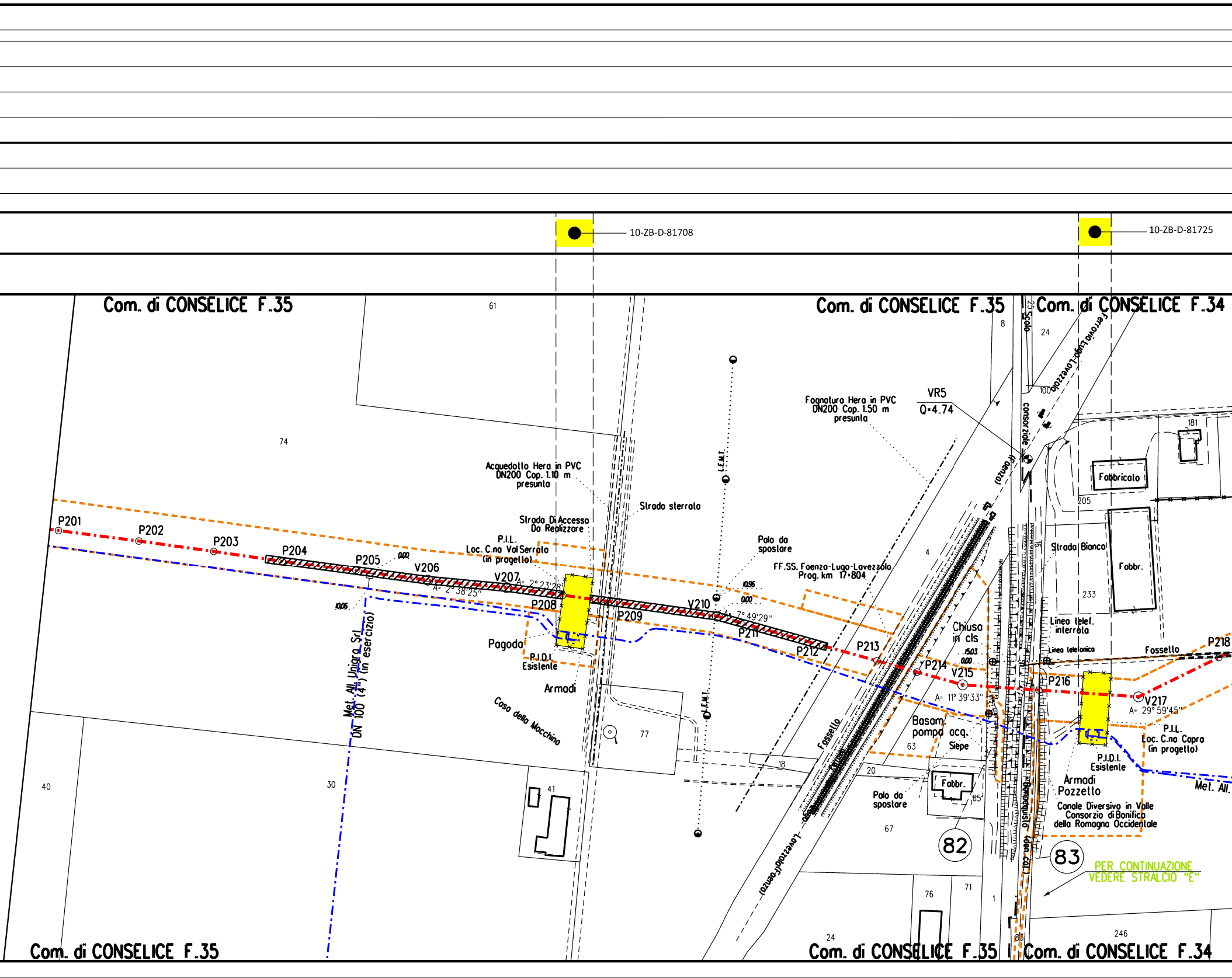

10-ZB-D-81708
10-ZB-D-81725
Com. di CONSELICE F.35
Com. di CONSELICE F.35
Com. di CONSELICE F.34
61
74
40
30
41
77
18
4
8
24
25
100
181
205
233
20
63
65
67
76
71
1
24
88
246
P201
P202
P203
P204
P205
V206
V207
P208
P209
V210
P211
P212
P213
P214
V215
P216
V217
P218
VR5
Q=4.74
Fognatura Hera in PVC
DN200 Cop. 1.50 m
presunta
Acquedotto Hera in PVC
DN200 Cop. 1.10 m
presunto
Strada sterrata
Strada Di Accesso
Da Realizzare
P.I.L.
Loc. C.na Val Serrata
(in progetto)
0.00
10.06
A= 2° 38'25"
A= 2° 23'28"
Pagoda
P.I.D.I.
Esistente
Armadi
Casa della Macchina
Met. All. Unigra Srl
DN 100 (4") (in esercizio)
L.F.M.T.
L.F.M.T.
Polo da
spostare
FF.SS. Faenza-Lugo-Lavezzola
Prog. km 17+804
10.96
0.00
A= 7° 49'29"
Ferrovia Lugo-Lavezzola
(Faenza)
(Lavezzola-Faenza)
Scolo
consorziale
Fossello
Chiusa
in cls
15.03
0.00
A= 11° 39'33"
Basam.
pompa acq.
Siepe
Fabbr.
Polo da
spostare
82
83
Fabbricato
Strada Bianca
Fabbr.
Linea telef.
interrata
Linea telefonica
Fossello
Bonconsiglio (den. Cd.)
A= 29° 59'45"
P.I.L.
Loc. C.na Capra
(in progetto)
P.I.D.I.
Esistente
Armadi
Pozzetto
Canale Diversivo in Valle
Consorzio di Bonifica
della Romagna Occidentale
Met. All.
PER CONTINUAZIONE
VEDERE STRALCIO "E"

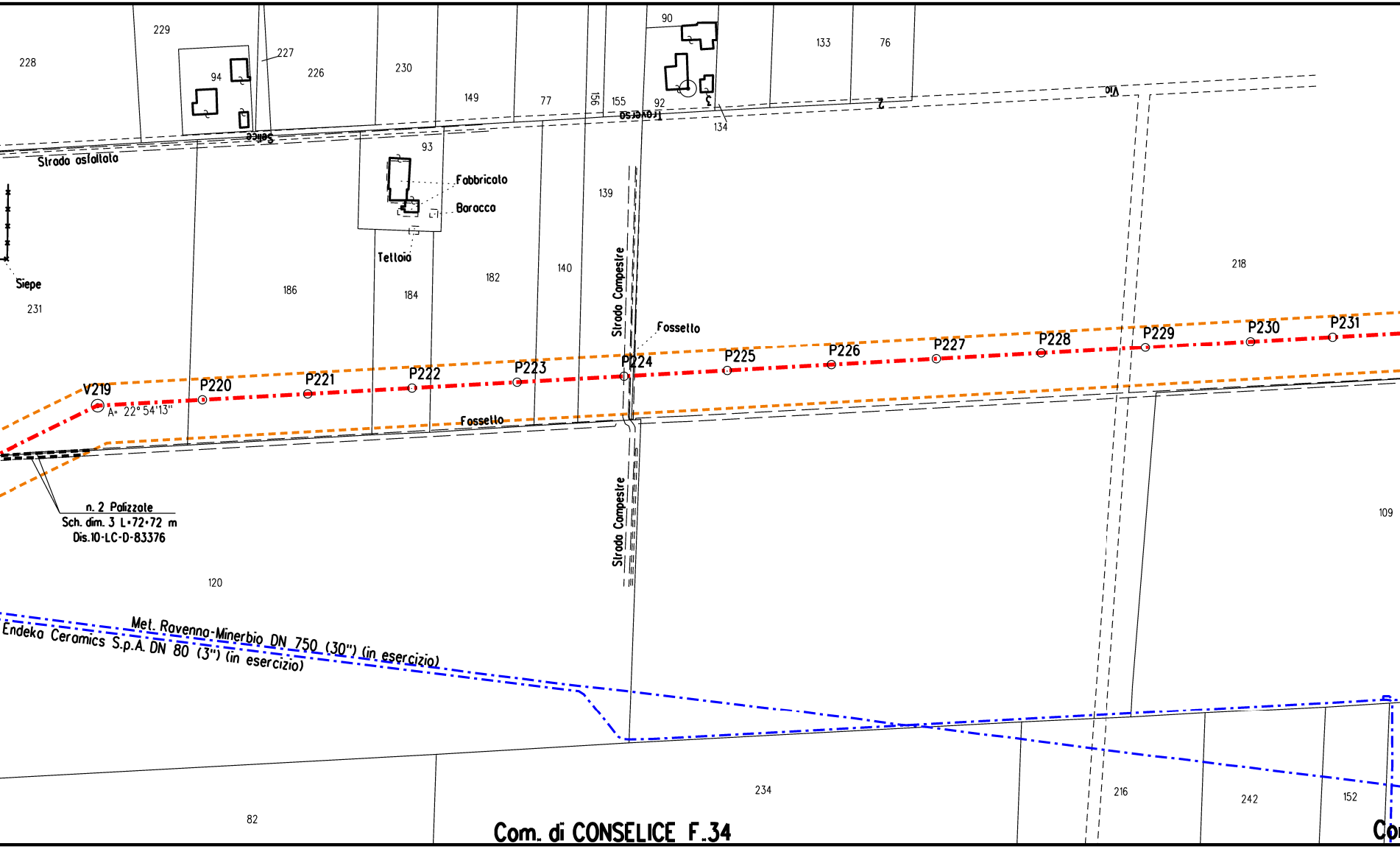
229
228
227
94
226
230
149
77
156
155
90
92
133
76
134
Via
Traverso
Selice
Strada asfaltata
93
Fabbricato
Baracca
Tettoia
139
Siepe
231
186
184
182
140
218
Strada Campestre
Fossetto
V219
A= 22° 54'13"
P220
P221
P222
P223
P224
P225
P226
P227
P228
P229
P230
P231
Fossetto
n. 2 Palizzate
Sch. dim. 3 L•72•72 m
Dis.10-LC-D-83376
Strada Campestre
109
120
Met. Ravenna-Minerbio DN 750 (30") (in esercizio)
Endeka Ceramics S.p.A. DN 80 (3") (in esercizio)
234
216
242
152
82
Com. di CONSELICE F.34

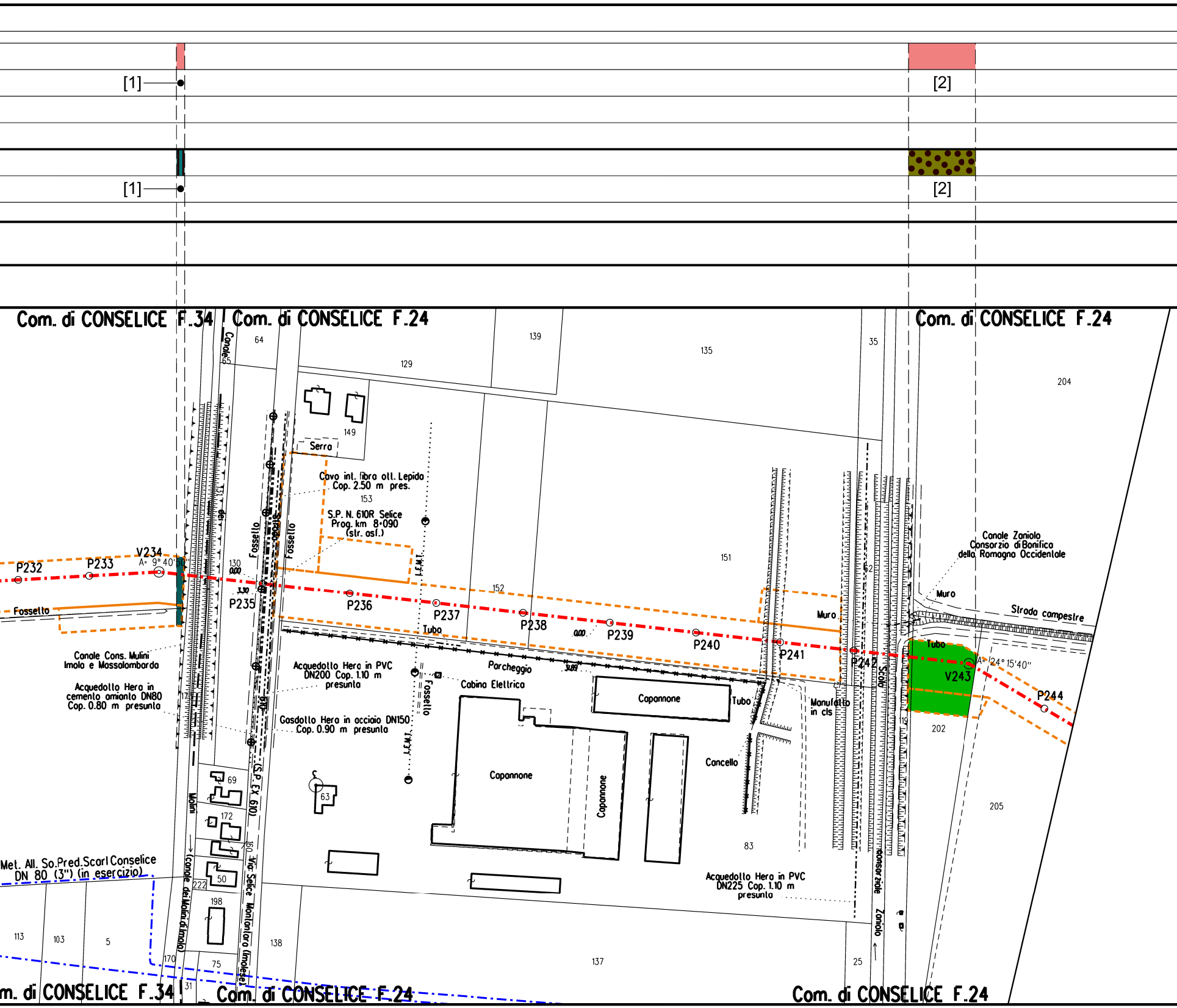
[1]
[2]
[1]
[2]
Com. di CONSELICE F.34
Com. di CONSELICE F.24
Com. di CONSELICE F.24
Canale 65
64
139
129
135
35
204
149
Serra
Cavo int. fibra ott. Lepida
Cop. 2.50 m pres.
153
S.P. N. 610R Selice
Prog. km 8+090
(str. asf.)
Fossello
Fossello
F.E.M.T.
151
Canale Zaniolo
Consorzio di Bonifica
della Romagna Occidentale
Muro
Strada campestre
P232
P233
V234
A= 9° 40'
130
0.00
3.30
P235
P236
152
P237
P238
0.00
P239
P240
P241
P242
Muro
V243
A= 24° 15'40"
P244
Tubo
Tubo
Fossello
Canale Cons. Mulini
Imola e Massalombarda
Acquedotto Hera in
cemento amianto DN80
Cop. 0.80 m presunto
Acquedotto Hera in PVC
DN200 Cop. 1.10 m
presunto
Parcheggio
3.69
Cabina Elettrica
Fossello
Capannone
Tubo
Manufatto
in cls
Scolo
119
202
Gasdotto Hera in acciaio DN150
Cop. 0.90 m presunto
F.E.M.T.
Concello
69
63
Capannone
Capannone
172
205
Molino
(S.P. EX 610)
160
Via Selice Montanara (Imolese)
(canale dei Molini di Imola)
83
Met. All. So.Pred.Scarl Conselice
DN 80 (3") (in esercizio)
222
50
198
Acquedotto Hera in PVC
DN225 Cop. 1.10 m
presunto
Consorziale Zaniolo
113
103
5
170
75
138
137
25
31
m. di CONSELICE F.34
Com. di CONSELICE F.24
Com. di CONSELICE F.24

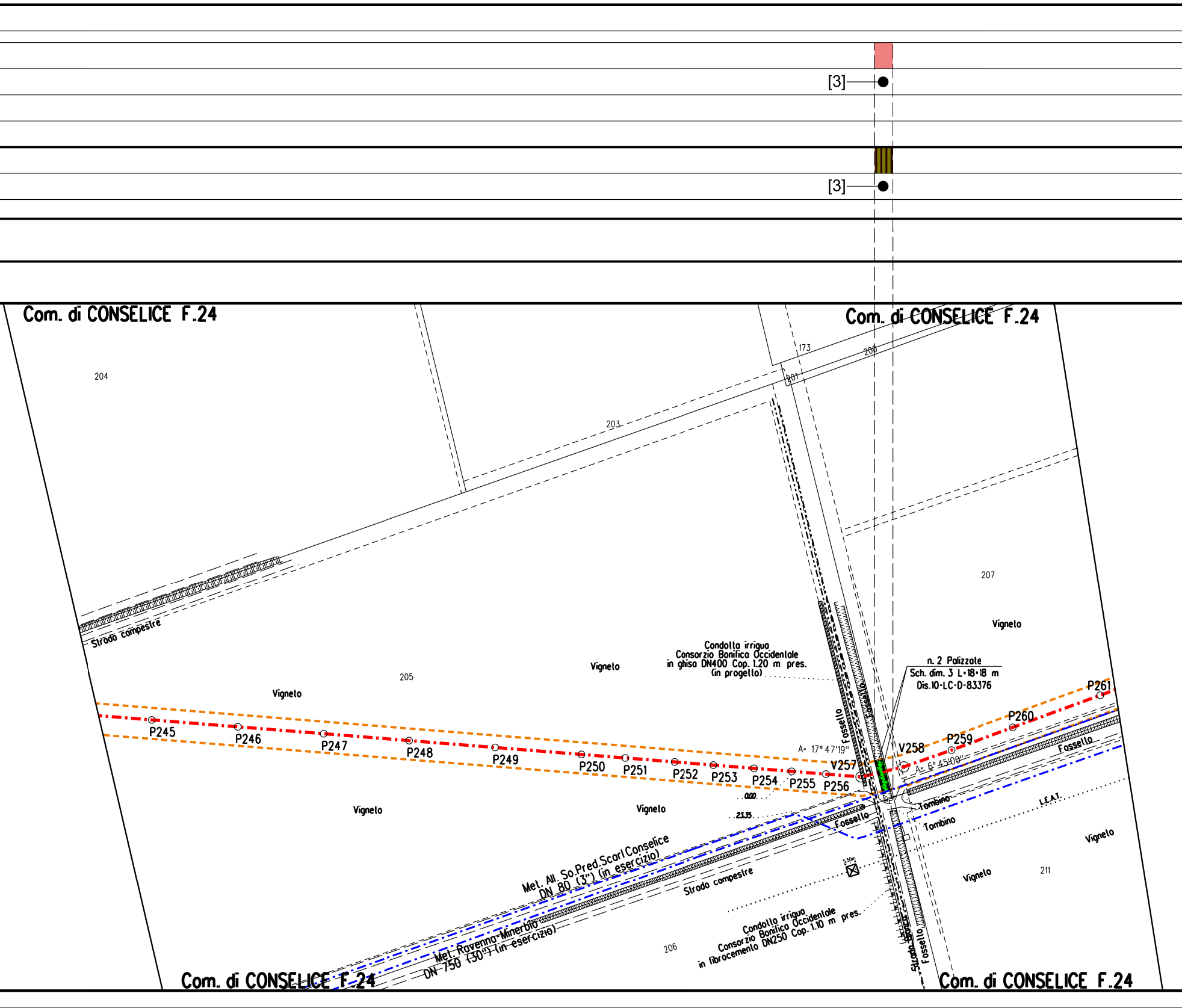
[3]
[3]
Com. di CONSELICE F.24
Com. di CONSELICE F.24
204
203
173
200
201
Strada compestre
205
Vigneto
Vigneto
Vigneto
Vigneto
Vigneto
207
Condotta irrigua
Consorzio Bonifica Occidentale
in ghisa DN400 Cop. 1.20 m pres.
(in progetto)
n. 2 Palizzate
Sch. dim. 3 L=18=18 m
Dis.10-LC-D-83376
Fossello
Fossello
A= 17° 47'19''
A= 6° 45'00''
P245
P246
P247
P248
P249
P250
P251
P252
P253
P254
P255
P256
V257
V258
P259
P260
P261
0.00
23.35
Fossello
Fossello
Tombino
Tombino
L.E.A.T.
Vigneto
Vigneto
Vigneto
211
Met. All. So.Pred.Scarl Conselice
DN 80 (3") (in esercizio)
Strada compestre
5.50m
Met. Ravenna-Minerbio
DN 750 (30") (in esercizio)
206
Condotta irrigua
Consorzio Bonifica Occidentale
in fibrocemento DN250 Cop. 1.10 m pres.
Strada Bianca
Fossello
Com. di CONSELICE F.24
Com. di CONSELICE F.24

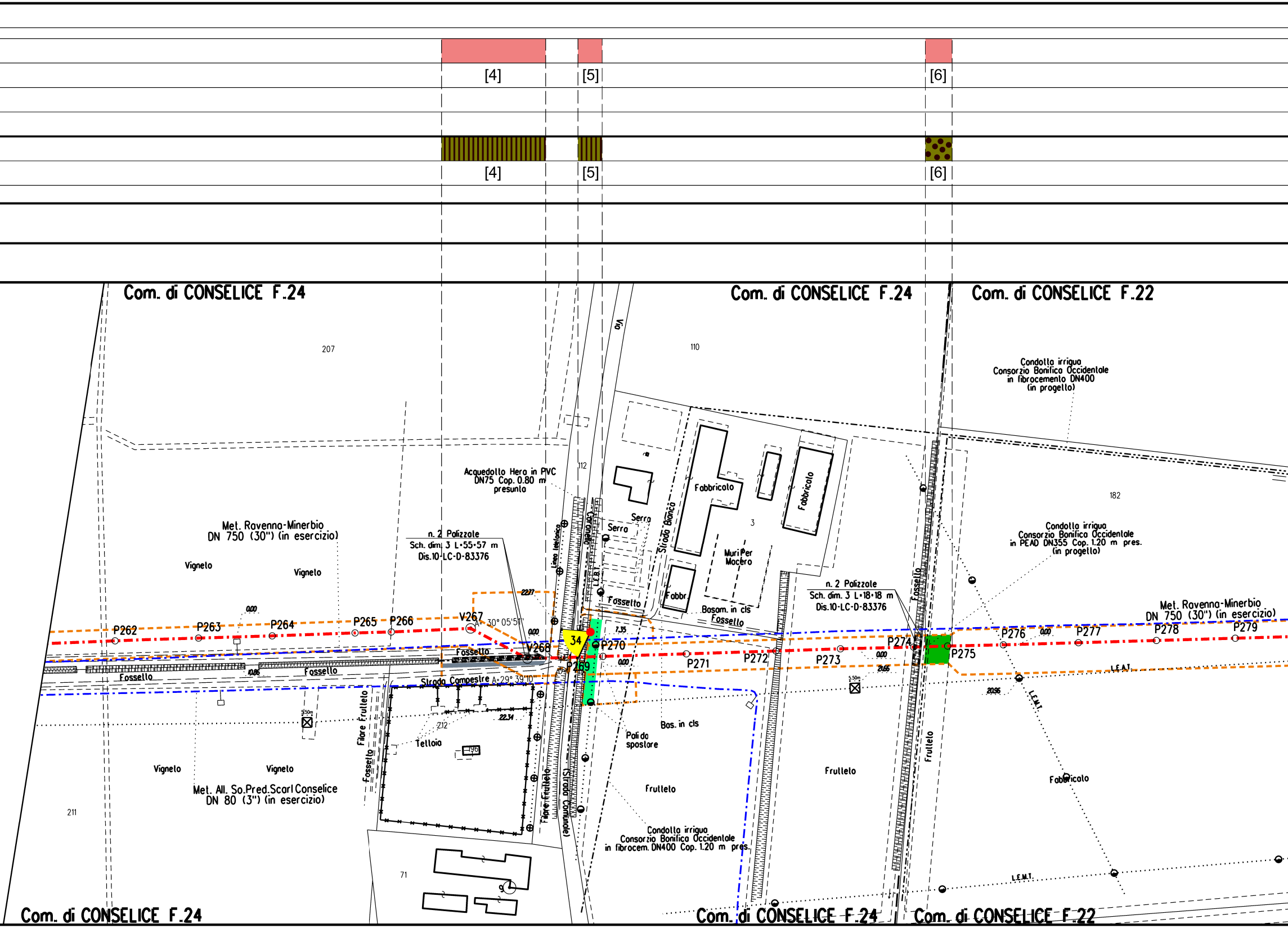
[4]
[5]
[6]
[4]
[5]
[6]
Com. di CONSELICE F.24
Com. di CONSELICE F.24
Com. di CONSELICE F.22
207
110
112
182
Via
Condotta irrigua
Consorzio Bonifica Occidentale
in fibrocemento DN400
(in progetto)
Acquedotto Hera in PVC
DN75 Cop. 0.80 m
presunto
Linea telefonica
Serra
Serra
Strada Bianca
Fabbricato
Fabbricato
3
Muri Per
Macero
Fabbr.
Basam. in cls
Fossello
Fossello
Condotta irrigua
Consorzio Bonifica Occidentale
in PEAD DN355 Cop. 1.20 m pres.
(in progetto)
n. 2 Palizzate
Sch. dim. 3 L=55÷57 m
Dis.10-LC-D-83376
n. 2 Palizzate
Sch. dim. 3 L=18÷18 m
Dis.10-LC-D-83376
Met. Ravenna-Minerbio
DN 750 (30") (in esercizio)
Met. Ravenna-Minerbio
DN 750 (30") (in esercizio)
Vigneto
Vigneto
0.00
22.77
0.00
7.35
0.00
0.00
2.66
20.96
10.86
22.34
P262
P263
P264
P265
P266
V267
30° 05' 51"
V268
34
P269
P270
P271
P272
P273
P274
P275
P276
P277
P278
P279
L.E.A.T.
L.E.M.T.
L.E.M.T.
5.50m
5.50m
Fossello
Fossello
Fossello
Strada Campestre
A=29° 39' 10"
Filare Frutteto
Fossello
Telloia
212
196
Filare Frutteto
(Strada Comunale)
Pali da
spostare
Bas. in cls
Frutteto
Frutteto
Frutteto
Fossello
Fabbricato
Vigneto
Vigneto
Met. All. So.Pred.Scarl Conselice
DN 80 (3") (in esercizio)
211
71
Condotta irrigua
Consorzio Bonifica Occidentale
in fibrocem. DN400 Cop. 1.20 m pres.
Com. di CONSELICE F.24
Com. di CONSELICE F.24
Com. di CONSELICE F.22

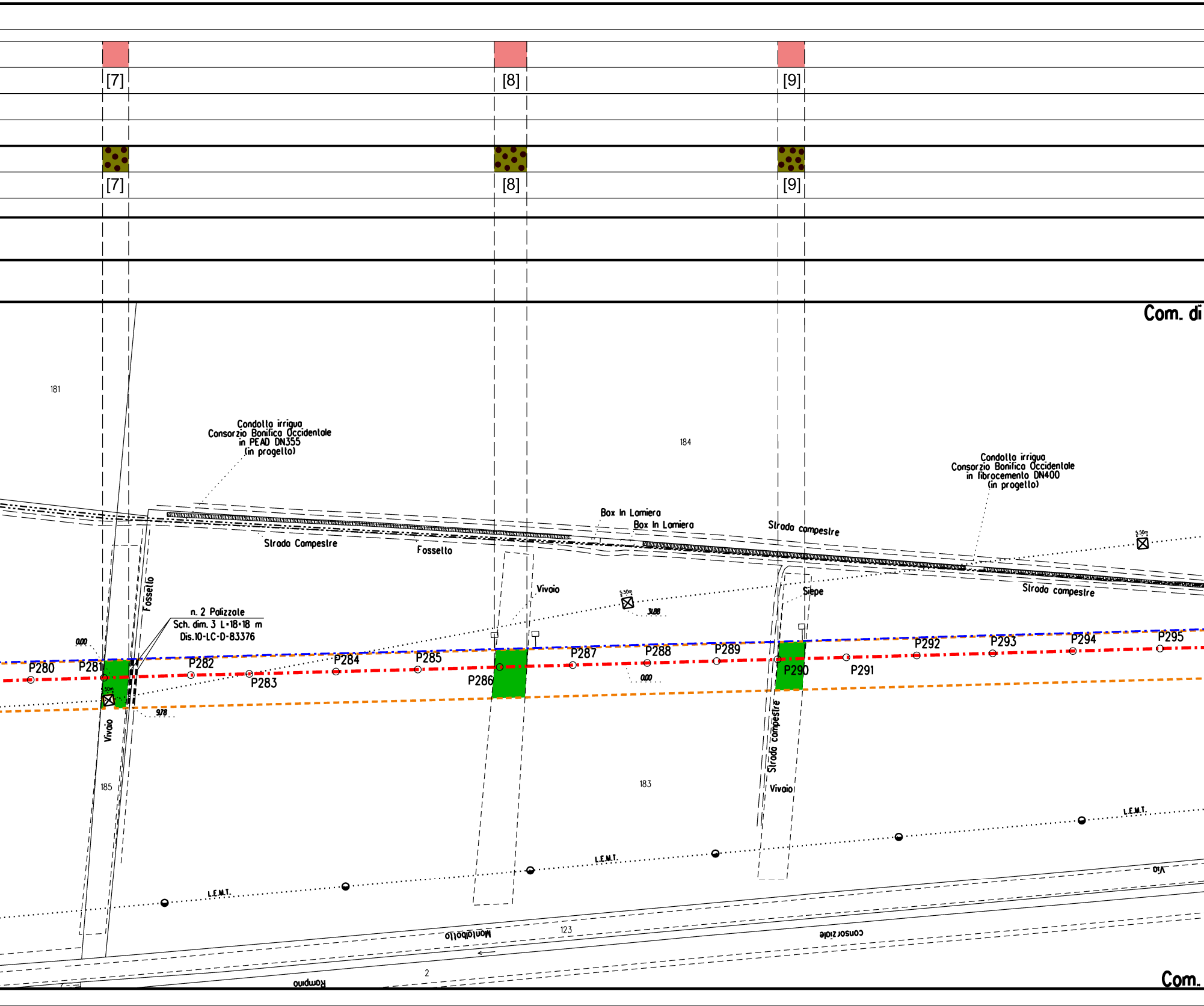
[7]
[8]
[9]
[7]
[8]
[9]
Com. di
181
184
Condotta irrigua
Consorzio Bonifica Occidentale
in PEAD DN355
(in progetto)
Condotta irrigua
Consorzio Bonifica Occidentale
in fibrocemento DN400
(in progetto)
Box In Lamiera
Box In Lamiera
Strada Campestre
Fossetto
Strada campestre
Strada campestre
5.50m
Vivaio
Siepe
5.50m
3.88
Fossetto
n. 2 Palizzate
Sch. dim. 3 L=18+18 m
Dis.10-LC-D-83376
0.00
P280
P281
P282
P283
P284
P285
P286
P287
P288
P289
P290
P291
P292
P293
P294
P295
0.00
5.50m
9.78
Vivaio
185
183
Strada campestre
Vivaio
L.E.M.T.
L.E.M.T.
L.E.M.T.
Via
Montalbotto
123
Consorziale
2
Rampino
Com.

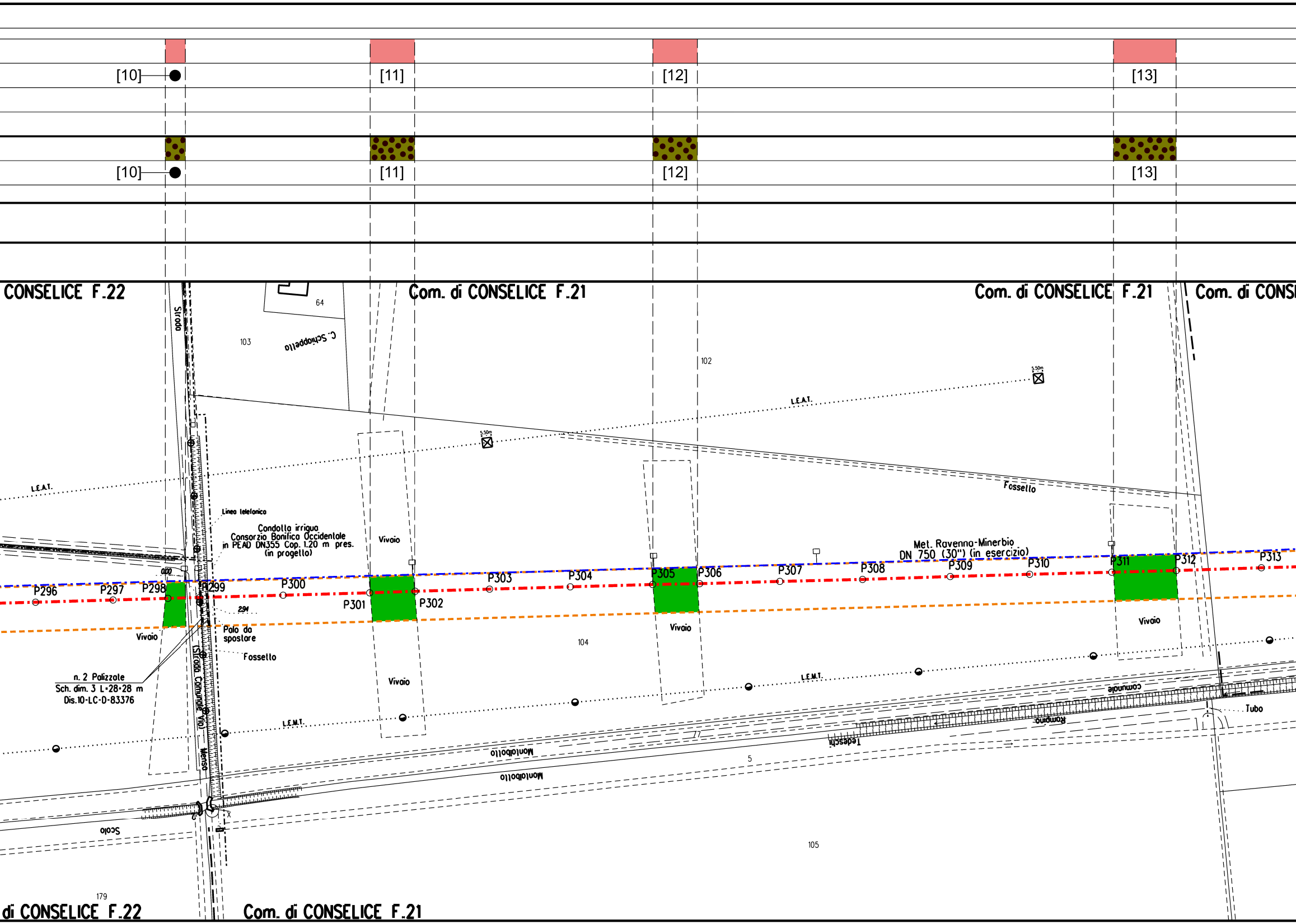
[10]
[11]
[12]
[13]
[10]
[11]
[12]
[13]
CONSELICE F.22
Com. di CONSELICE F.21
Com. di CONSELICE F.21
Com. di CONS
Strada
64
103
C. Schioppello
102
5.50m
L.E.A.T.
5.50m
L.E.A.T.
Fossello
Linea telefonica
Condotta irrigua
Consorzio Bonifica Occidentale
in PEAD DN355 Cop. 1.20 m pres.
(in progetto)
Vivaio
Met. Ravenna-Minerbio
DN 750 (30") (in esercizio)
0.00
P296
P297
P298
P299
P300
P301
P302
P303
P304
P305
P306
P307
P308
P309
P310
P311
P312
P313
2.94
Vivaio
Palo da
spostare
Fossello
104
Vivaio
Vivaio
n. 2 Palizzate
Sch. dim. 3 L=28÷28 m
Dis.10-LC-D-83376
(Strada Comunale Via)
Menso
Vivaio
L.E.M.T.
L.E.M.T.
comunale
Tubo
Rompino
Tedeschi
Montalbollo
Montalbollo
5
Scolo
105
179
di CONSELICE F.22
Com. di CONSELICE F.21

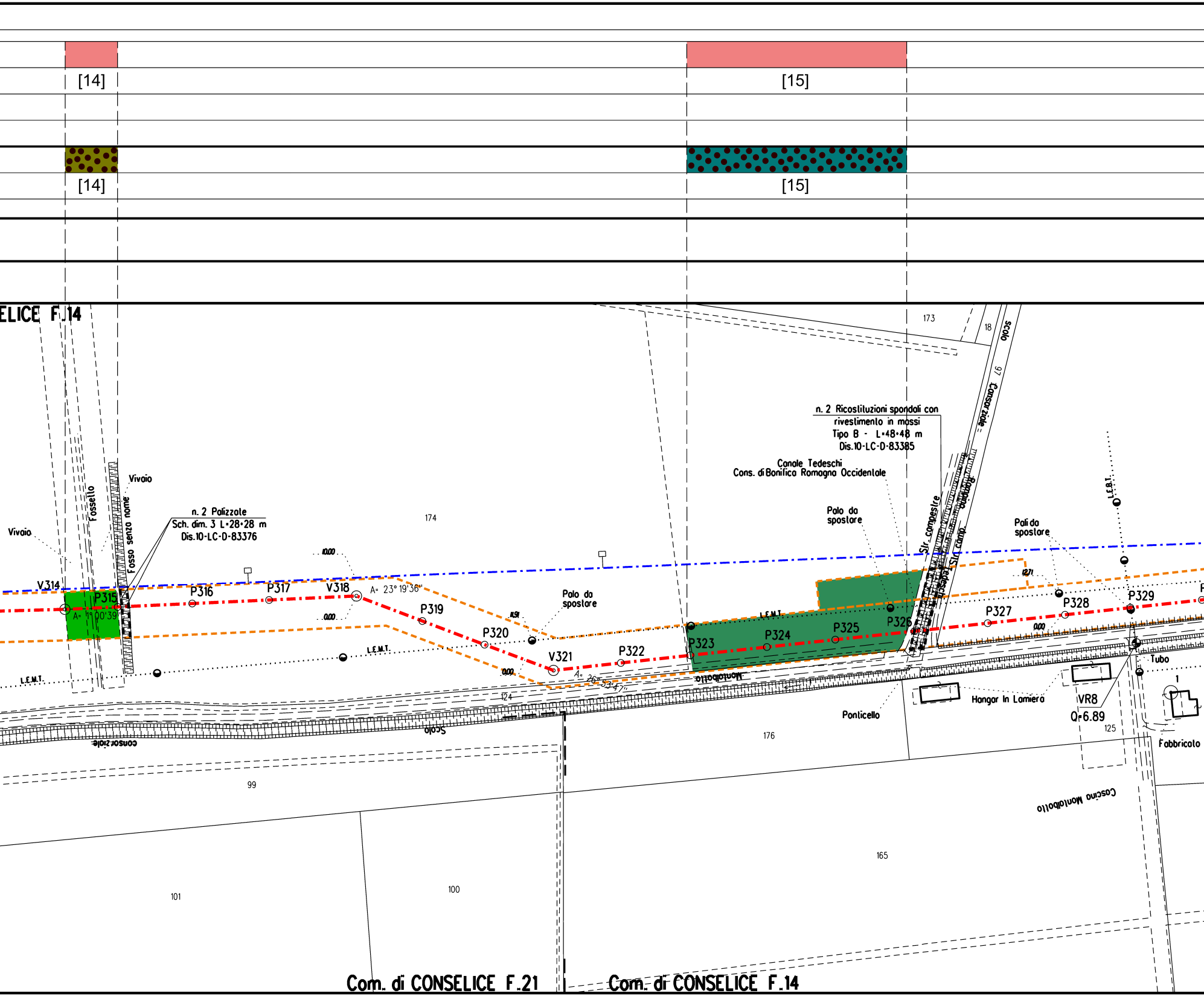
[14]
[15]
[14]
[15]
ELICE F.14
173
18
Scolo
97
Consorziale
n. 2 Ricostituzioni spondali con
rivestimento in massi
Tipo B - L=48×48 m
Dis.10-LC-D-83385
Canale Tedeschi
Cons. di Bonifica Romagna Occidentale
Palo da spostare
Pali da spostare
L.E.B.T.
Str. comunale
Str. campestre
Fossello
Fosso senza nome
Vivaio
Vivaio
n. 2 Palizzole
Sch. dim. 3 L=28×28 m
Dis.10-LC-D-83376
174
10.00
0.00
V314
P315
A= 19°00'39"
P316
P317
V318
A= 23° 19'36"
P319
P320
Palo da spostare
V321
A= 26° 53'47"
P322
P323
P324
P325
P326
P327
P328
P329
12.71
0.00
11.91
L.E.M.T.
L.E.M.T.
L.E.M.T.
L.E.M.T.
Montalbotto
124
Scolo
consorziale
Ponticello
Hangar In Lamiera
VR8
Q=6.89
125
Tubo
1
Fabbricato
176
99
101
100
165
Cascina Montalbotto
Com. di CONSELICE F.21
Com. di CONSELICE F.14

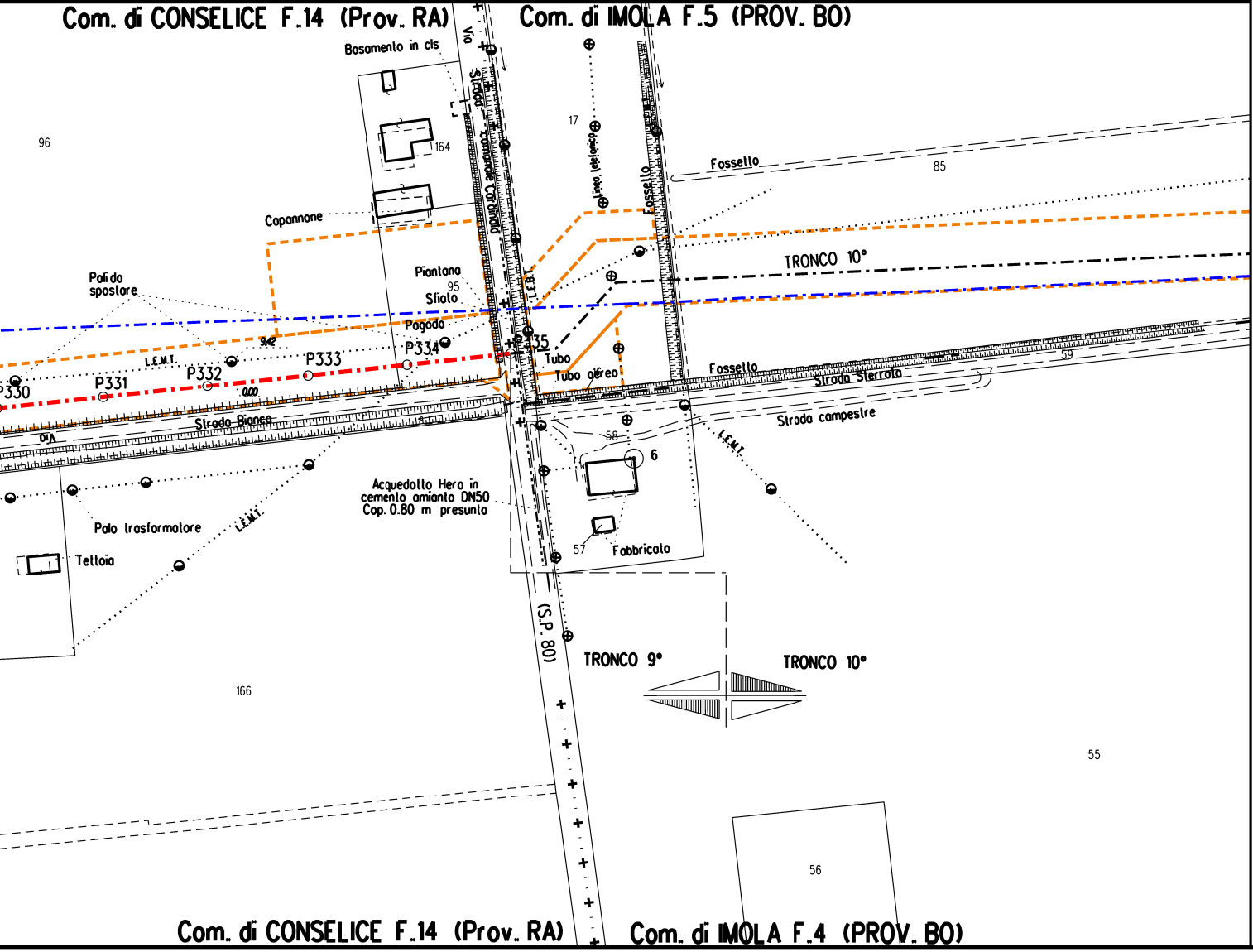
Com. di CONSELICE F.14 (Prov. RA)
Com. di IMOLA F.5 (PROV. BO)
Basamento in cls
Via Strada Comunale Cardinala
17
Linea telefonica
164
96
Capannone
Fossello
85
Pali da spostare
Piantana
95
Sfiato
Pagoda
TRONCO 10°
L.E.M.T.
942
P330
P331
P332
P333
P334
P335
0.00
Tubo
Tubo aereo
Fossello
Strada Sterrata
59
Strada Bianca
Via
Strada campestre
58
6
Acquedotto Hera in cemento amianto DN50 Cop. 0.80 m presunta
Palo trasformatore
L.E.M.T.
Tettoia
57
Fabbricato
(S.P. 80)
TRONCO 9°
TRONCO 10°
166
55
56
Com. di CONSELICE F.14 (Prov. RA)
Com. di IMOLA F.4 (PROV. BO)

STRALCIO "A"

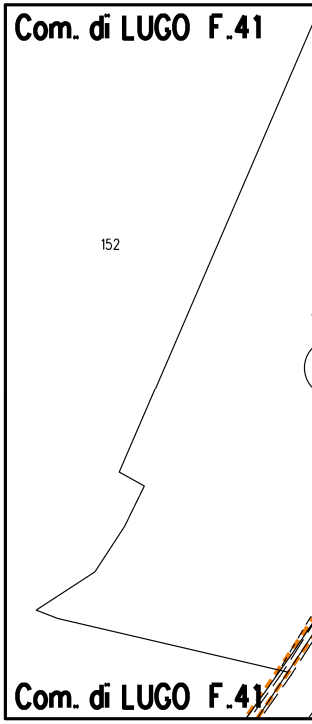
Com. di LUGO F.41
152
Com. di LUGO F.41

STRALCIO "B"


Com. di LUGO F.46
240
Strada asfaltata
L. telefonica
Strada
68
Com. di LUGO F.40

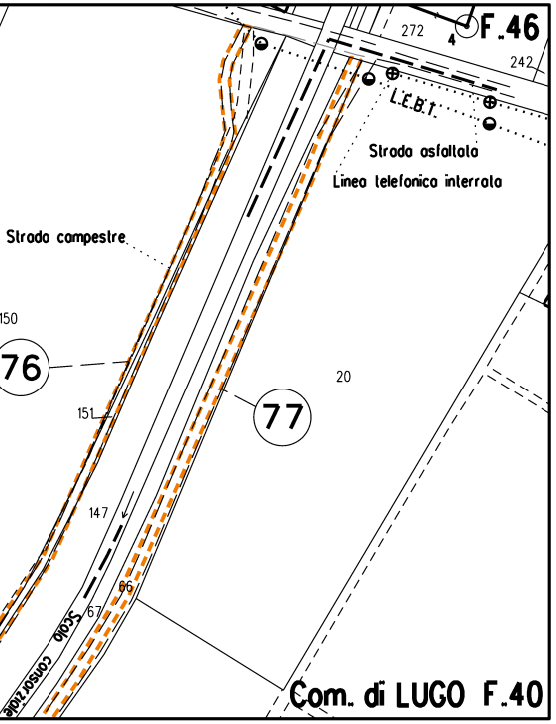
F.46
272
242
L.E.B.T.
Strada asfaltata
Linea telefonica interrata
Strada campestre
150
76
151
77
20
147
66
67
Scolo consorziale
Com. di LUGO F.40

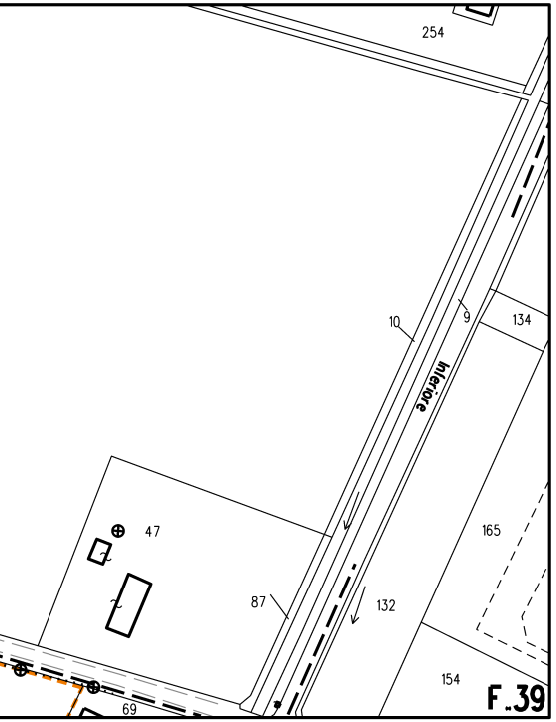
254
10
9
134
Inferiore
47
165
87
132
154
69
F.39

STRALCIO "C"

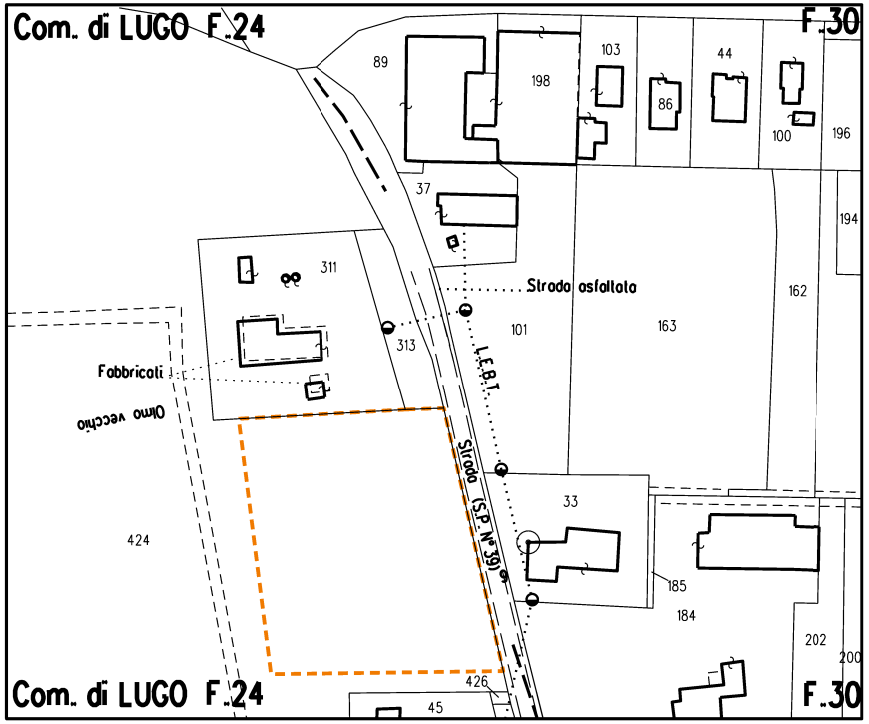
Com. di LUGO F.24
F.30
89
198
103
86
44
100
196
37
194
311
162
Strada asfaltata
101
163
313
L.E.B.T.
Fabbricati
Olmo vecchio
Strada (S.P. N° 39)
33
424
185
184
202
200
426
45
Com. di LUGO F.24
F.30

STRALCIO "D"

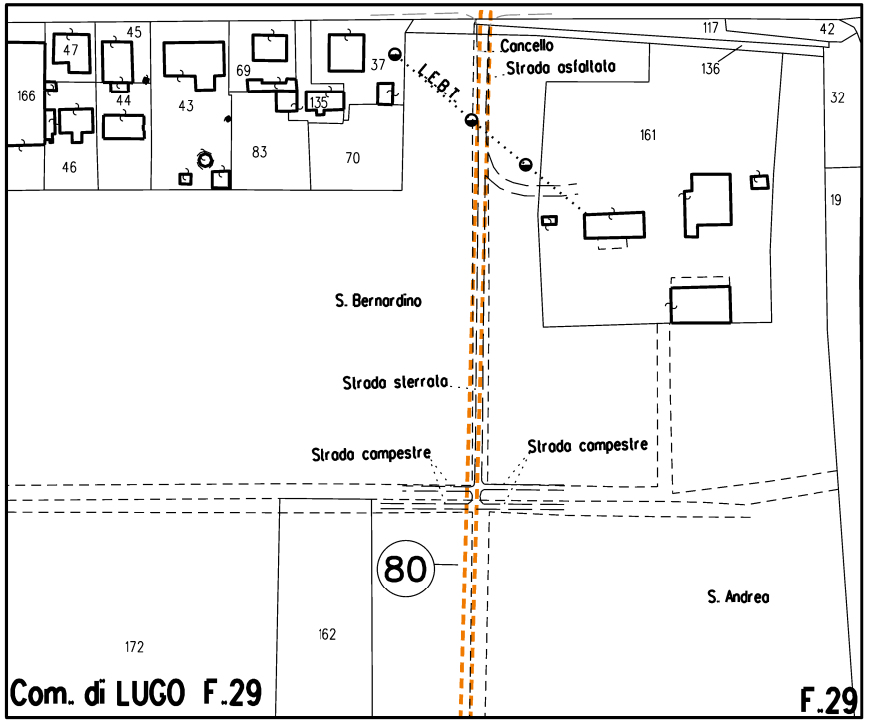
47
45
166
44
43
69
135
37
L.E.B.T.
Cancello
Strada asfaltata
117
42
136
32
161
46
83
70
19
S. Bernardino
Strada sterrata
Strada campestre
Strada campestre
80
S. Andrea
172
162
Com. di LUGO F.29
F.29

STRALCIO "E"

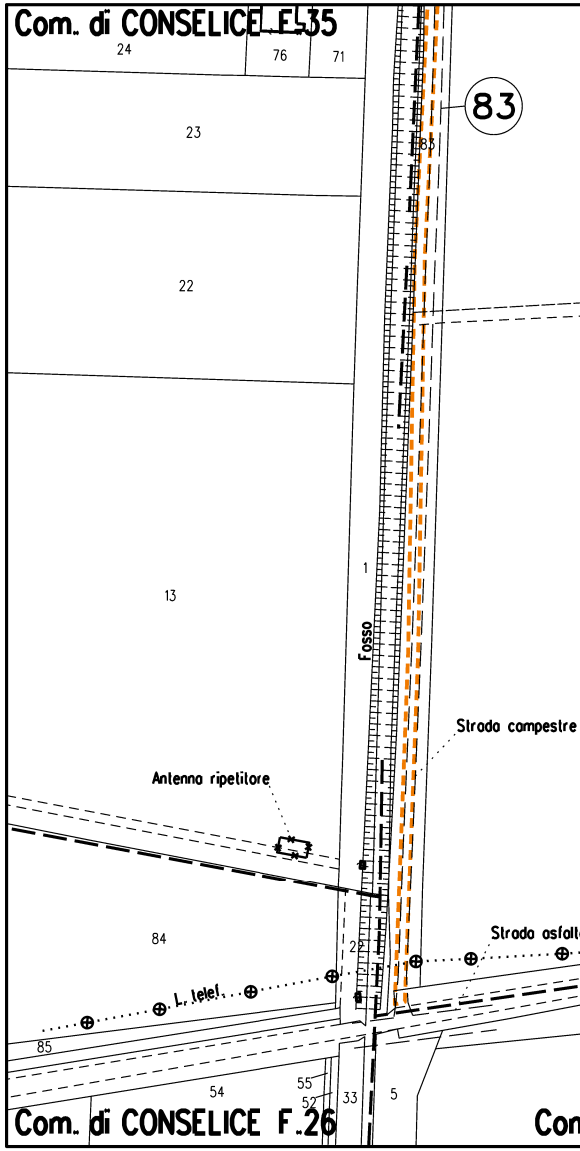
Com. di CONSELICE F.35
24
76
71
83
23
83
22
13
1
Fosso
Strada campestre
Antenna ripetitore
84
Strada asfaltata
2
L. telef.
85
54
55
52
33
5
Com. di CONSELICE F.26
Con


F.34
246
82
246
ato
147
146
n. di CONSELICE F.25

LEGENDA

10.00 m / 18.00 m — AREA DI OCCUPAZIONE LAVORI (RISTRETTA 7:11 m)

AREA DI PASSAGGIO A SERVIZIO DELLA T.O.C. SENZA ARRECARE DANNI AL SOPRASSUOLO

METANODOTTO IN PROGETTO

METANODOTTI IN ESERCIZIO

🟨 Impianto

SIMBOLI

◎ V1 — Vertice

○ P1 — Picchetto

xx — Coni di ripresa fotografici

LEGENDA FORMAZIONI VEGETAZIONALI INTERFERITE

⬛	Filare di pioppi cipressini
🟩	Impianti a frassino meridionale
🟩	Filare a Pinus sp
🟩	Filare a frassino meridionale
⬛	Vegetazione ripariale
🟩	Vegetazione ripariale arbustiva

LEGENDA FORMAZIONI VEGETAZIONALI DI RIPRISTINO

🟫	Ripristino di Filari arborei e/o arbustivi e impianti
🟦	Ripristino di vegetazione ripariale, vegetazione ripariale e boscaglie ruderali e di Robinia pseudoacacia

LEGENDA METODOLOGIE DI INERBIMENTO

🟥	Semina di tipo A
[X]	n. Scheda di dettaglio inerbimento

LEGENDA METODOLOGIE DI RIPRISTINO

⁘	Ripristino diffuso
▥	Ripristino a filare

arbustiva

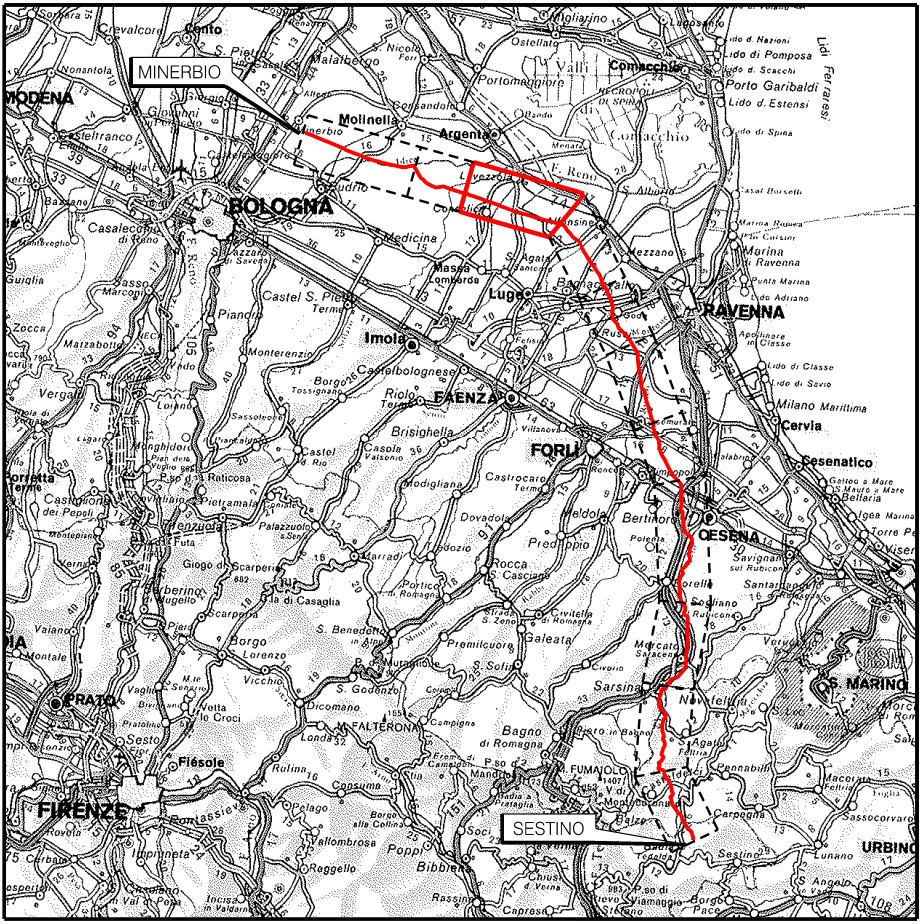
MINERBIO
SESTINO
BOLOGNA
RAVENNA
FORLI
CESENA
FAENZA
Imola
Lugo
FIRENZE
PRATO
MODENA
S. MARINO

COROGRAFIA Scala 1:800.000

Nei Comuni di ALFONSINE, LUGO, CONSELICE, IMOLA

1	27/10/2023	EMISSIONE PER PERMESSI	L.FALCETELLI	F.VITALI	A.BRUNI G.BRIA
0	12/07/2023	EMISSIONE PER COMMENTI	L.FALCETELLI	F.VITALI	A.BRUNI G.BRIA
Rev.	DATA	DESCRIZIONE	ELABORATO	VERIFICATO	APPROVATO AUTORIZZATO

FERRINI FRANCESCO
2023.11.03 14:53:08
CN=FERRINI FRANCESCO
C=IT
2.5.4.4=FERRINI
2.5.4.42=FRANCESCO
RSA/2048 bits

PROGETTISTA

Rif.TEN: 2295-309-DW-1424-03

COMMESSA	CODICE TECNICO
NQ/R22358	13247

METANODOTTO: SESTINO - MINERBIO
9° TRONCO ALFONSINE - CONSELICE
DN 1200 mm (48"), DP75 bar

DIS. N. 10-LB-47E-80985

REVISIONE 1

PLANIMETRIA CATASTALE CON INDIVIDUAZIONE DELLE TIPOLOGIE FORESTALI E RIPRISTINO VEGETAZIONALE (9° TRONCO)

FG 1 DI 1

SCALA 1:2000

DOCUMENTO DI PROPRIETA' SNAM. LA SOCIETA' TUTELERA' I PROPRI DIRITTI IN SEDE CIVILE E PENALE A TERMINI DI LEGGE.