ALLEGATI DI RIFERIMENTO		
INERBIMENTO	Tipologia di inerbimento (Legenda)	🟩
	N° riferimento Scheda di Dettaglio	[1]
	Fiorume (Legenda)	
	N° riferimento Scheda di Dettaglio	
RIMBOSCHIMENTO	Tipologia di ripristino (Legenda)	▨
	N° riferimento Scheda di Dettaglio	[1]
IMPIANTI	N° rif. Dis. mascheramento impianti	
TRATTI DI SALVAGUARDIA		[S] [S]
CONFINI AMMINISTRATIVI		

DATI CARATTERISTICI

DATI DI COSTRUZIONE

PRESSIONE MASSIMA DI PROGETTO (DP) 75.0 bar
GRADO DI UTILIZZAZIONE DICHIARATO f = 0.72
GRADO DI UTILIZZAZIONE ADOTTATO
- linea a spessore normale f = 0.67
- linea a spessore maggiorato f = 0.57

REALIZZATO IN CONFORMITA' AL D.M. 17/04/08

DATI DI ESERCIZIO (C.P.I.)

PRESSIONE MASSIMA DI ESERCIZIO (MOP) 75.0 bar
GRADO DI UTILIZZAZIONE f = 0.72
IMPIANTO IN CONFORMITA' AL D.M. 17/04/08

RIVESTIMENTO GIUNTI DI SALDATURA
FASCE TERMORESTRINGENTI

IMPIANTO MUNITO DI CAVO TELE

DATI GENERALI

DN	1200	SP	16.1	5948.97 m
DN	1200	SP	16.9	13431.52 m
DN	1200	SP	25.9	53.17 m

DIAMETRO INTERNO DEFINITO DI 1184.3 mm

LUNGHEZZA TOTALE IMPIANTO 19433.66 m

PLANIMETRIA 1:2000

CONFINI AMMINISTRATIVI

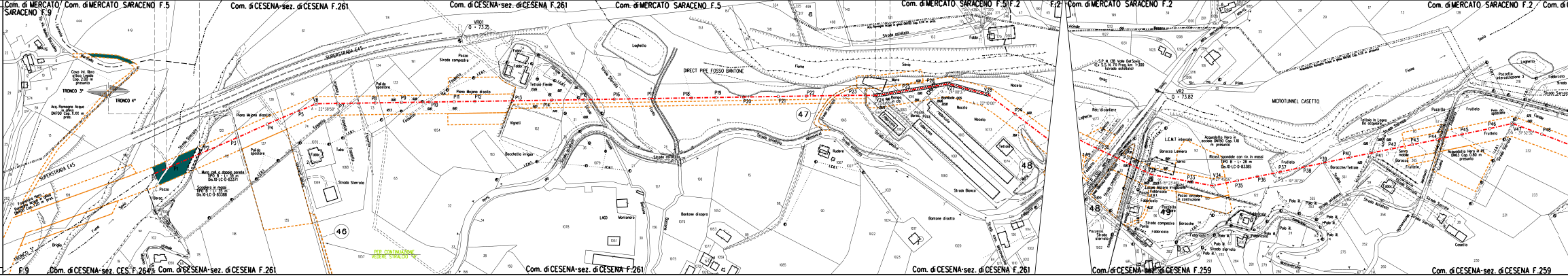
Com. di MERCATO SARACENO F.9
Com. di MERCATO SARACENO F.5
Com. di CESENA-sez. di CESENA F.261
Com. di CESENA-sez. di CESENA F.261
Com. di MERCATO SARACENO F.5
Com. di MERCATO SARACENO F.5 F.2
F.2
Com. di MERCATO SARACENO F.2
Com. di MERCATO SARACENO F.2
F.9
Com. di CESENA-sez. CES. F.264
Com. di CESENA-sez. di CESENA F.261
Com. di CESENA-sez. di CESENA F.261
Com. di CESENA-sez. di CESENA F.261
Com. di CESENA-sez. di CESENA F.259
Com. di CESENA-sez. di CESENA F.259
SUPERSTRADA E45
SUPERSTRADA E45
TRONCO 3°
TRONCO 4°
TRONCO 3°
Cavo inf. fibra ottica Lepida Cop. 2.00 m presunta
Acq. Romagna Acque in ghisa DN700 Cop. X.XX m pres.
Fognatura Hera - Romagna Acque in ghisa DN400 Cop. 1.20 m pres.
Muro cell. a doppia parete TIPO B - L= 36 m Dis.10-LC-D-83371
Scogliera in massi TIPO B - L= 35 m Dis.10-LC-D-83388
Pozzo
Barac.
Briglia
Fiume
Savio
Strada Sterrata
Pali da spostare
Piano Mojano di sotto
Fossetto
Fabbr.
Tubo
Strada Sterrata
P1
P2
P3
P4
P5
V6
P7
P8
P9
P10
P11
P12
P13
P14
P16
P17
P18
P19
P20
P21
P22
P23
V24
P25
P26
V27
V28
P29
A = 22° 38'58"
46
PER CONTINUAZIONE VEDERE STRALCIO "A"
VR01
Q = 73.25
Pozzo
Strada campestre
Fabbr.
Tettoia Fienile
Vigneti
Bocchetto irriguo
Strada asfaltata
Strada Sterrata
Fosso
Laghetto
DIRECT PIPE FOSSO BANTONE
Fiume
Savio
LAGO
Montanaro
Bantone di sopra
Bantone di sotto
Rudere
Strada campestre
Muro
Rampa in cls
Bombole gas
Pozzo
Barac.
Pozz.
Fabbricato
Fabbricato
Fabbricato
Noceto
Noceto
Noceto
Tettoia
Strada Bianca
A = 24° 08'31"
A = 22° 10'06"
47
48
Strada asfaltata
S.P. N. 138 Valle Del Savio (Ex S.S. N. 71 Prog. km 1+300 (strada asfaltata)
VR2
Q = 73.82
Rec. di cantiere
Laghetto
Laghetto
Fossetto
L.E.M.T. interrato
Acquedotto Hera in acciaio DN150 Cop. 1.10 m presunto
Baracca Lamiera
Serra
Ricost. spondale con riv. in massi TIPO B - L= 26 m Dis.10-LC-D-83385
Locale Motore Irrigazione
Pozzo
Fabbricato
Pozzo circolare in costruzione
Pozzetto
Strada campestre
Ponte
Baracche
Fabbricato
Pozzetto Strada sterrata
Polo ill.
Strada sterrata
MICROTUNNEL CASETTO
Fiume
Savio
Frutteto
Tettoia in Legno Da acquisire
Baracche/Tettoie
Pozzetto
Serra mobile
Baracca
Frutteto
Acquedotto Hera in fil. DN63 Cop. 0.80 m presunto
Pozzetto intercettazione 3
Laghetto
Fabbricato
Strada Sterrata
Pali da spostare
Canale
Strada Sterrata
Strada Asfaltata
Casetta
P30
P31
P32
P33
V34
P35
P36
P37
P38
P39
P40
P41
P42
P43
P44
P45
P46
V47
P48
A = 21° 49'56"
A = 15° 23'46"
A = 16° 30'25"
A = 31° 52'32"
48
49

CONFINI AMMINISTRATIVI

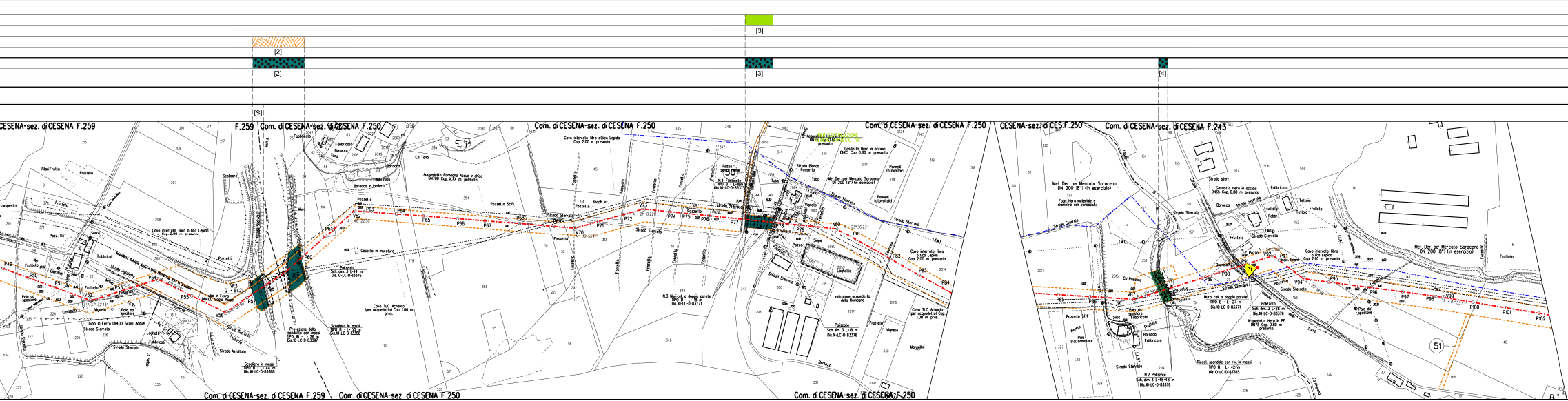

[3]
[2]
[2]
[3]
[4]
[S]
Com. di CESENA-sez. di CESENA F.259
F.259
Com. di CESENA-sez. di CESENA F.250
Com. di CESENA-sez. di CESENA F.250
Com. di CESENA-sez. di CESENA F.250
CESENA-sez. di CES.F.250
Com. di CESENA-sez. di CESENA F.243
Com. di CESENA-sez. di CESENA F.259
Com. di CESENA-sez. di CESENA F.250
Com. di CESENA-sez. di CESENA F.250
Cavo interrato fibra ottica Lepida Cop. 2.00 m presunto
Acquedotto Romagna Acque in ghisa DN700 Cop. X.XX m presunto
Tubo in Ferro DN400 Scolo Acque
Cavo TLC Acharia (per acquedotto) Cop. 1.00 m pres.
Met. Der. per Mercato Saraceno DN 200 (8") (in esercizio)
Strada Sterrata
Fosso
Frutteto
Vigneto
Fabbricato
Pozzetto
Scogliera in massi
Policolo
Ca' Tono
Cassotto in muratura
Strada Bianca
Indicatore acquedotto della Romagna
Pannelli fotovoltaici
Muro
Serra
Capanno
Palo trasformatore
Ricost. sponde con riv. in massi
Bertozzi
Marcellini
P49
P50
P51
V52
P53
V54
P55
V56
P57
P58
P59
P60
P61
V62
P63
P64
P65
P66
P67
P68
P69
V70
P71
P72
V73
P74
P75
P76
P77
P78
P79
P80
P81
P82
P83
P84
P85
V87
P89
P90
P91
V92
P93
V94
P95
P96
P97
P98
P99
P100
P101
P102
50
31
51

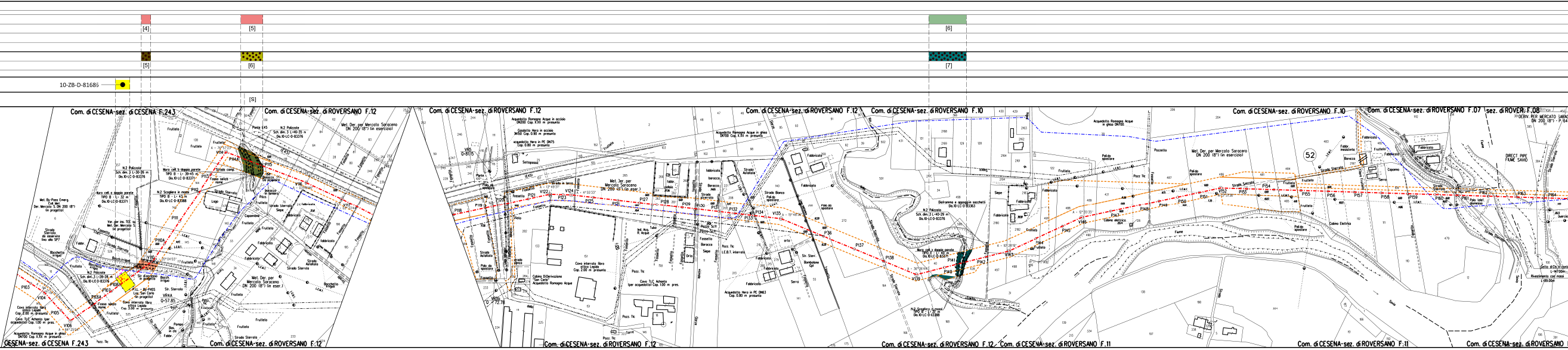
[4]
[5]
[6]
[5]
[6]
[7]
10-ZB-D-81686
[S]
Com. di CESENA-sez. di CESENA F.243
Com. di CESENA-sez. di ROVERSANO F.12
Com. di CESENA-sez. di ROVERSANO F.12
Com. di CESENA-sez. di ROVERSANO F.12
Com. di CESENA-sez. di ROVERSANO F.10
Com. di CESENA-sez. di ROVERSANO F.10
Com. di CESENA-sez. di ROVERSANO F.07
sez. di ROVERSANO F.08
Met. Der. per Mercato Saraceno DN 200 (8") (in esercizio)
N.2 Palizzate Sch. dim. 3 L=46-35 m Dis.10-LC-D-83376
N.2 Palizzate Sch. dim. 3 L=30-26 m Dis.10-LC-D-83376
Muro cell. a doppia parete TIPO B - L= 39-45 m Dis.10-LC-D-83371
Ponte E45
(E45)
Frutteto
Strada Sterrata
Fosso senza nome
Baracco da spostare
P111
P112
P113
P114A
P115
V114
V116
52
DIRECT PIPE FIUME SAVIO
Fiume Savio
CESENA-sez. di CESENA F.243
Com. di CESENA-sez. di ROVERSANO F.12
Com. di CESENA-sez. di ROVERSANO F.12
Com. di CESENA-sez. di ROVERSANO F.12
Com. di CESENA-sez. di ROVERSANO F.11
Com. di CESENA-sez. di ROVERSANO F.11
Com. di CESENA-sez. di ROVERSANO

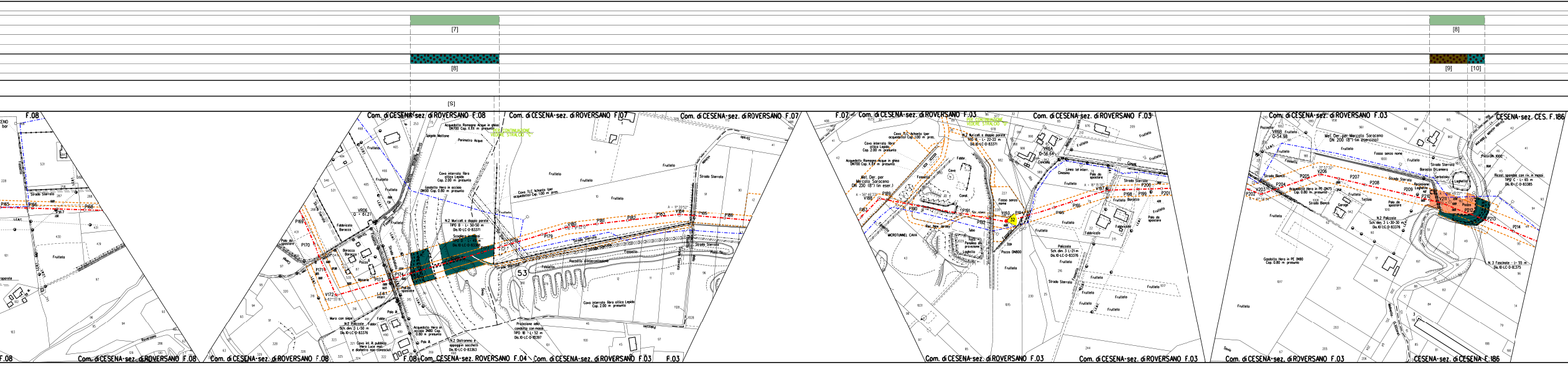

[7]
[8]
[S]
[8]
[9]
[10]
F.08
Com. di CESENA-sez. di ROVERSANO F.08
Com. di CESENA-sez. di ROVERSANO F.07
Com. di CESENA-sez. di ROVERSANO F.07
F.07
Com. di CESENA-sez. di ROVERSANO F.03
Com. di CESENA-sez. di ROVERSANO F.03
Com. di CESENA-sez. di ROVERSANO F.03
CESENA-sez. CES. F.186
Com. di CESENA-sez. di ROVERSANO F.08
Com. di CESENA-sez. di ROVERSANO F.08
F.08
Com. CESENA-sez. ROVERSANO F.04
Com. di CESENA-sez. di ROVERSANO F.03
F.03
Com. di CESENA-sez. di ROVERSANO F.03
Com. di CESENA-sez. di ROVERSANO F.03
Com. di CESENA-sez. di ROVERSANO F.03
CESENA-sez. di CESENA F.186
53
32
P165
P166
P169
P170
P171
P173
P174
V172
P179
V180
P181
P182
P183
V184
P185
P186
P187
V188
P189
P190
P191
P192
V193
P194
P195
V197
P198
P199
P200
P201
P202
V203
P204
P205
V206
P207
P208
P209
P210
V211
P212
P213
P214
Frutteto
Strada Sterrato
Fossato
Fosso
Pozzo DN800
MICROTUNNEL CAVA
Met. Der. per Mercato Saraceno DN 200 (8") (in eser.)
Met. Der. per Mercato Saraceno DN 200 (8") (in esercizio)
Gasdotto Hera in PE DN90 Cop. 0.80 m presunto
Cavo interrato fibra ottica Lepida Cop. 2.00 m presunto
Acquedotto Romagna Acque in ghisa DN700 Cop. X.XX m presunto

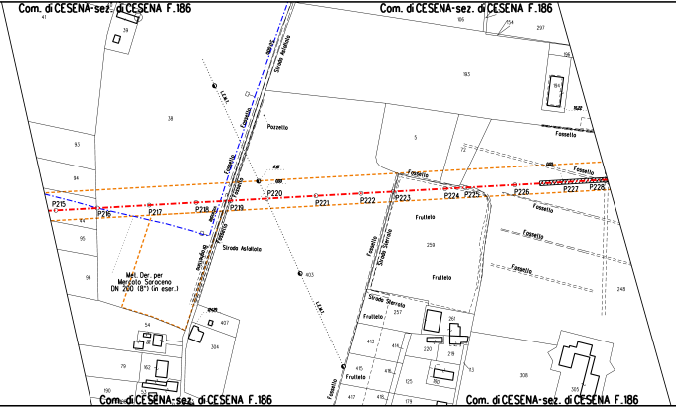
Com. di CESENA-sez. di CESENA F.186
Com. di CESENA-sez. di CESENA F.186
Strada Asfaltata
Pozzetto
Fossetto
P215
P216
P217
P218
P219
P220
P221
P222
P223
P224
P225
P226
P227
P228
Strada Asfaltata
Strada Sterrata
Frutteto
Met. Der. per Mercato Saraceno DN 200 (8") (in eser.)
Com. di CESENA-sez. di CESENA F.186
Com. di CESENA-sez. di CESENA F.186

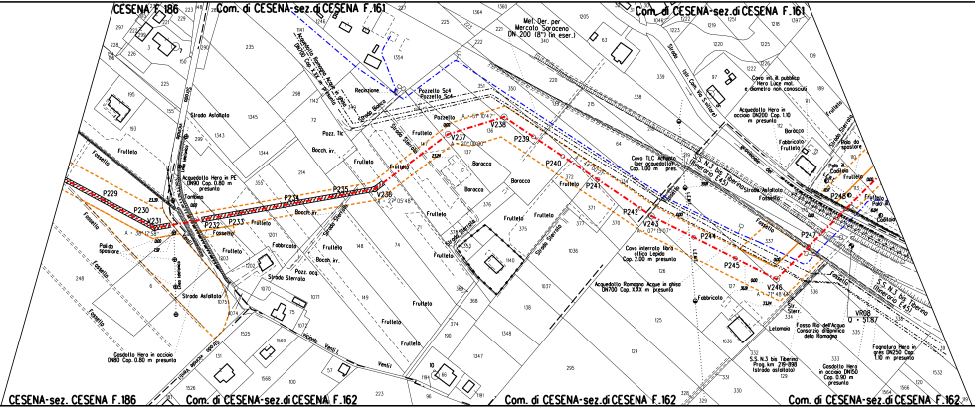
CESENA F.186
Com. di CESENA-sez. di CESENA F.161
Com. di CESENA-sez. di CESENA F.161
Met. Der. per Mercato Saraceno DN 200 (8") (in eser.)
Recinzione
Pozzetto Scrl
Strada Asfaltata
Acquedotto Hera in PE DN90 Cop. 0.80 m presunto
P229
P230
V231
P232
P233
P234
P235
V236
P237
V238
P239
P240
P241
P242
V243
P244
P245
V246
P247
P248
Frutteto
Borocco
Fabbricato
Cavo TLC Adriatic ber acquedotto Cop. 1.00 m pres.
Cavo interrato Hera illico Lepida Cop. 1.00 m presunto
Acquedotto Romagna Acque in ghisa DN700 Cop. XXX m presunto
Acquedotto Hera in acciaio DN200 Cop. 1.10 m presunto
Cavo ill. pubblico Hera Luce mat. e diametro non conosciuti
Fossa Rio dell'Acqua Consorzio di Bonifica della Romagna
S.S. N.3 bis Tiberina Prog. km 219+898 (strada asfaltata)
S.S. N.3 bis Tiberina (E45)
Gasdotto Hera in acciaio DN150 Cop. 0.90 m presunto
Fognatura Hera in grès DN250 Cop. 1.10 m presunto
Gasdotto Hera in acciaio DN80 Cop. 0.80 m presunto
Palo spessore
Letamaio
CESENA-sez. CESENA F.186
Com. di CESENA-sez. di CESENA F.162
Com. di CESENA-sez. di CESENA F.162
Com. di CESENA-sez. di CESENA F.162

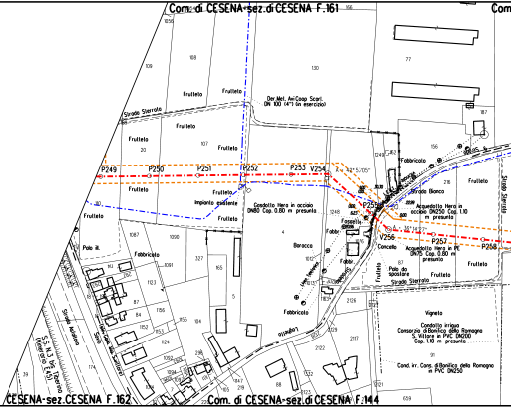
Com. di CESENA-sez. di CESENA F.161
Com
Strada Sterrata
Frutteto
Der. Met. Avi.Coop Scarl DN 100 (4") (in esercizio)
P249
P250
P251
P252
P253
V254
P255
V256
P257
P258
Impianto esistente
Gasdotto Hera in acciaio DN80 Cop. 0.80 m presunto
Acquedotto Hera in acciaio DN250 Cop. 1.10 m presunto
Acquedotto Hera in PE DN75 Cop. 0.80 m presunto
Fabbricato
Borocco
Strada Bianco
Strada Sterrata
Vigneto
Condotto irriguo Consorzio di Bonifica della Romagna S. Vittore in PVC DN200 Cop. 1.10 m presunto
Cond. irr. Cons. di Bonifica della Romagna in PVC DN250
Polo dil.
Strada Asfaltata
CESENA-sez. CESENA F.162
Com. di CESENA-sez. di CESENA F.144

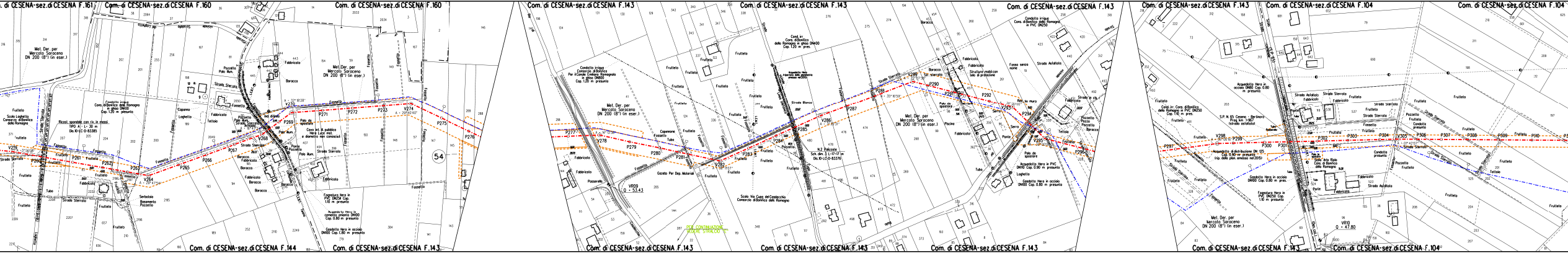
. di CESENA-sez.di CESENA F.161
Com. di CESENA-sez.di CESENA F.160
Com. di CESENA-sez.di CESENA F.160
Com. di CESENA-sez.di CESENA F.143
Com. di CESENA-sez.di CESENA F.143
Com. di CESENA-sez.di CESENA F.143
Com. di CESENA-sez.di CESENA F.143
Com. di CESENA-sez.di CESENA F.104
Com. di CESENA-sez.di CESENA F.104
Com. di CESENA-sez.di CESENA F.144
Com. di CESENA-sez.di CESENA F.143
Com. di CESENA-sez.di CESENA F.143
Com. di CESENA-sez.di CESENA F.143
Com. di CESENA-sez.di CESENA F.143
Com. di CESENA-sez.di CESENA F.143
Com. di CESENA-sez.di CESENA F.104
Met. Der. per Mercato Saraceno DN 200 (8") (in eser.)
Scolo Laghetto Consorzio di Bonifica della Romagna
Condotto irriguo Cons. di Bonifica della Romagna in ghisa DN400 Cop. 1.20 m presunta
Ricost. spondale con riv. in massi TIPO A - L= 30 m Dis.10-LC-D-83385
Cavo int. Ill. pubblica Hera Luce mat. e diametro non conosciuti
Fognatura Hera in PVC DN250 Cop. 1.10 m presunta
Acquedotto Hera in cemento amianto DN100 Cop. 0.80 m presunta
Condotto Hera in acciaio DN100 Cop. 0.80 m presunta
Palo da spostare
Strada Sterrata
Fabbricato
Baracca
Frutteto
Fossetto
Capanno
Laghetto
Tettoia
Pozzetto
Palo illum.
Ponte
Serbatoio
Basamento Pozzetto
Tubo
54
V259
P260
P261
P262
P263
V264
P265
P266
P267
V268
P269
V270
P271
P272
P273
V274
P275
P276
Condotto irriguo Consorzio di Bonifica Per il Canale Emiliano Romagnolo in ghisa DN800 Cop. 1.20 m presunta
Cond. irr. Cons. di Bonifica della Romagna in ghisa DN400 Cop. 1.20 m pres.
Condotto irriguo Cons. di Bonifica della Romagna in PVC DN250
Gazebo Per Dep. Materiali
Passerella
VR09
Q = 53.43
PER CONTINUAZIONE VEDERE STRALCIO "E"
Scolo Via Cupa del Casalecchio Consorzio di Bonifica della Romagna
N.2 Palizzate Sch. dim. 3 L=17+17 m Dis.10-LC-D-83376
Strada Bianca
Str. sterrata
Strutture mobili con telo di protezione
Fosso senza nome
Strada Asfaltata
Rec. su muro
Serra
Piscina
Strada in cls.
Acquedotto Hera in PVC DN110 Cop. 0.90 m presunta
Condotto Hera in acciaio DN100 Cop. 0.80 m presunta
P277
V278
P279
P280
P281
V282
P283
P284
P285
V286
P287
P288
V289
P290
P291
P292
V293
P294
V295
P296
Acquedotto Hera in acciaio DN80 Cop. 0.80 m presunta
Cond. irr. Cons. di Bonifica della Romagna in PVC DN250 Cop. 1.10 m pres.
S.P. N. 65 Cesena - Bertinoro Prog. km 1+967 (strada asfaltata)
Acquedotto di distribuzione DN 125 Cop. 0.90 m presunta (rip. dalla plan. emesso nel 2015)
Condotto Hera in acciaio DN100 Cop. 0.80 m pres.
Fognatura Hera in PVC DN250 Cop. 1.10 m presunta
Scolo Ariа Riolo Cons. di Bonifica della Romagna
Condotta presunta
VR10
Q = 47.80
S.P. 65
P297
V298
P299
P300
P301
P302
P303
P304
V305
P306
P307
P308
P309
P310

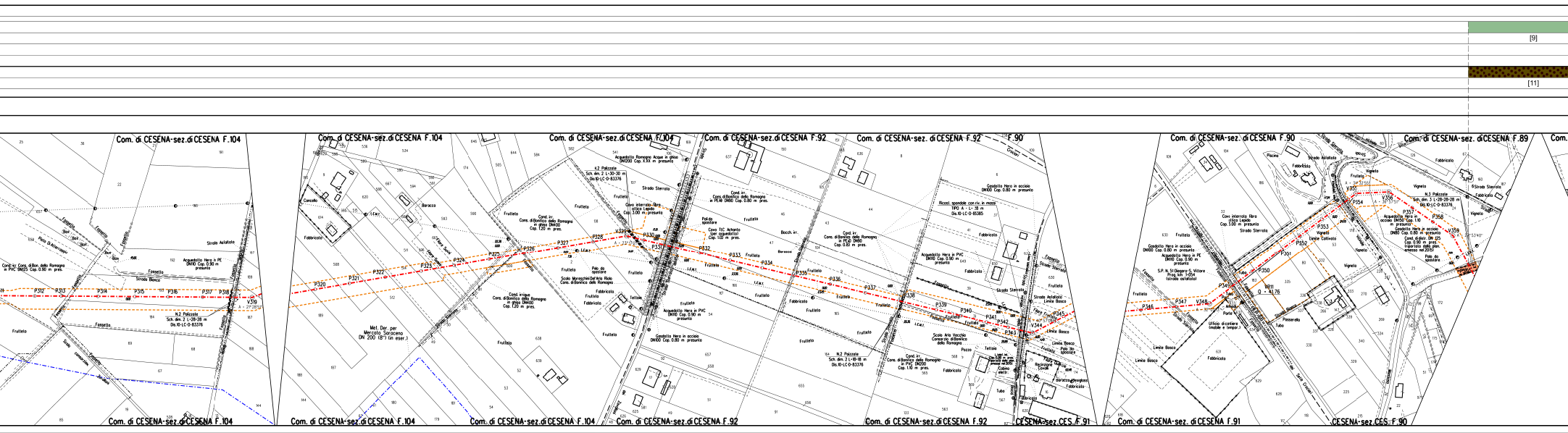

[9]
[11]
Com. di CESENA-sez.di CESENA F.104
Com. di CESENA-sez.di CESENA F.104
Com. di CESENA-sez.di CESENA F.104
Com. di CESENA-sez.di CESENA F.92
Com. di CESENA-sez. di CESENA F.92
Com. di CESENA-sez. di CESENA F.90
Com. di CESENA-sez. di CESENA F.90
Com. di CESENA-sez. di CESENA F.89
Com. di CESENA-sez.di CESENA F.104
Com. di CESENA-sez.di CESENA F.104
Com. di CESENA-sez.di CESENA F.104
Com. di CESENA-sez.di CESENA F.92
Com. di CESENA-sez.di CESENA F.92
CESENA-sez.CES.F.91
Com. di CESENA-sez. di CESENA F.91
CESENA-sez.CES.F.90
P312
P313
P314
P315
P316
P317
P318
V319
P320
P321
P322
P323
P324
P325
P326
P327
P328
V329
P330
P331
P332
P333
P334
P335
P336
P337
P338
P339
P340
P341
P342
P343
V344
P345
P346
P347
V348
P349
P350
P351
P352
P353
P354
V355
V356
P357
P358
V359
N.2 Pozzetto Sch. dim. 2 L=28-28 m Dis.10-LC-D-83376
N.2 Pozzetto Sch. dim. 2 L=18-18 m Dis.10-LC-D-83376
N.3 Pozzetto Sch. dim. 3 L=28-28-28 m Dis.10-LC-D-83376
Met. Der. per Mercato Saraceno DN 200 (8") (in eser.)
Strada Asfaltata
Strada Bianca
Strada Sterrata
Fabbricato
Frutteto
Vigneto
Fossetto
Acquedotto Hera in PE DN110 Cop. 0.90 m presunto
Acquedotto Hera in PVC DN110 Cop. 0.90 m presunto
Gasdotto Hera in acciaio DN100 Cop. 0.80 m presunto
Cavo interrato fibra ottica Lepida Cop. 3.00 m presunto
Scolo Vecchio Consorzio diBonifica della Romagna
Ufficio di cantiere (mobile e tempor.)
S.P. N. 51 Gaggera S. Vittore
PR11
Tubo
Pozzo
Limite Bosco

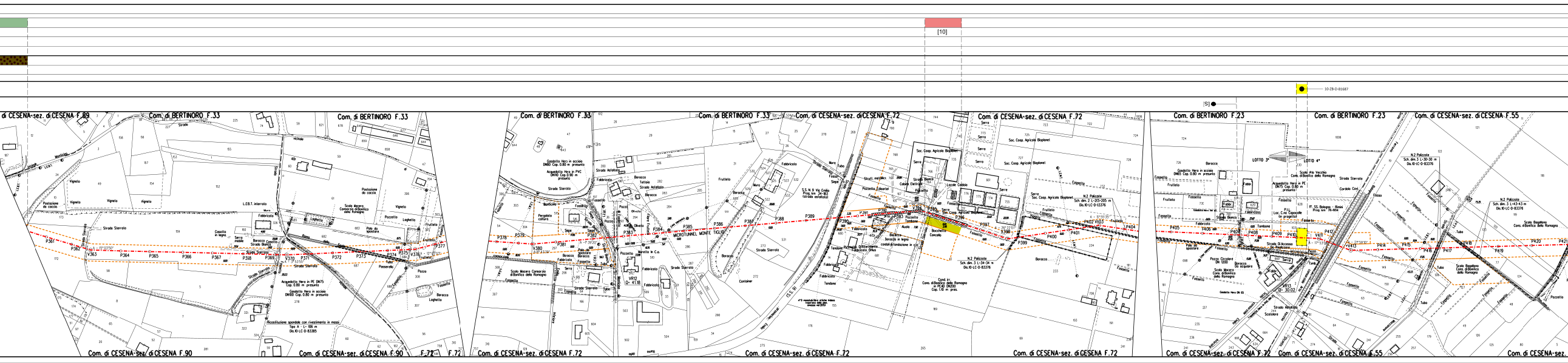
[10]
10-ZB-D-81687
[S]
Com. di CESENA-sez. di CESENA F.89
Com. di BERTINORO F.33
Com. di BERTINORO F.33
Com. di BERTINORO F.33
Com. di BERTINORO F.33
Com. di CESENA-sez. di CESENA F.72
Com. di CESENA-sez. di CESENA F.72
Com. di BERTINORO F.23
Com. di BERTINORO F.23
Com. di CESENA-sez. di CESENA F.55
Com. di CESENA-sez. di CESENA F.90
Com. di CESENA-sez. di CESENA F.90
F.72
F.72
Com. di CESENA-sez. di CESENA F.72
Com. di CESENA-sez. di CESENA F.72
Com. di CESENA-sez. di CESENA F.72
Com. di CESENA-sez. di CESENA F.72
Com. di CESENA-sez. di CESENA F.55
Com. di CESENA-sez.
P361
P362
V363
P364
P365
P366
P367
P368
P369
V370
P371
P372
P373
P374
P375
V376
P377
P378
P379
V380
P381
P382
P383
P384
P385
P386
P387
P388
P389
P390
P391
P392
P393
V394
P395
P396
P397
V398
P399
P400
P401
P402
V103
P404
P405
P406
P407
P408
P409
P410
V411
P412
V413
P414
P415
P416
P417
P418
P419
P420
P421
MICROTUNNEL MONTE TIGLIO
VR12
Q= 41.18
VR13
Q= 30.02
L.E.B.T. interrato
Postazione da coccia
Vigneto
Strada Sterrata
Casotto in legno
Serra mobile
Baracca
Strada Bianca
Fabbricato
Scolo Macero Consorzio di Bonifica della Romagna
Pozzetto
Laghetto
Frutteto
Palo da spostare
Tubo
Passerella
Pozzo
Acquedotto Hera in PE DN75 Cop. 0.80 m presunto
Gasdotto Hera in acciaio DN100 Cop. 0.80 m presunto
Ricostituzione spondale con rivestimento in massi
Tipo A - L= 106 m
Dis.10-LC-D-83385
Gasdotto Hera in acciaio DN80 Cop. 0.80 m presunto
Acquedotto Hera in PVC DN110 Cop. 0.90 m presunto
Strada Asfaltata
Tettoia
Pergolato collare
Siepe
Oliveto
Muretto in C.a.
Container
S.S. N. 9 Via Emilia Prog. km 34+183 (strada asfaltata)
(S.S. 9)
Soc. Coop. Agricola Bioplanet
Serre
Strutt. metallica
Cabina Elettrica
Locale Caldaia
Pozzetto Enel
Pozzetto Tombone
Bocchette Cancello
Baracca in legno cordoli di fondazione in c.a.
Tendone
N.2 Palizzate
Sch. dim. 2 L=205+205 m
Dis.10-LC-D-83376
N.2 Palizzate
Sch. dim. 3 L=34+34 m
Dis.10-LC-D-83376
Cond. irr. Com. di Bonifica della Romagna in PEAD DN200 Cop. 1.10 m pres.
Fossetto
LOTTO 3°
LOTTO 4°
Gasdotto Hera in acciaio DN65 Cop. 0.80 m presunto
Scolo Ato Vecchia Cons. di Bonifica della Romagna
Acquedotto Hera in PE DN75 Cop. 0.80 m presunto
Strada Sterrata
Cordolo Cavi
FF. SS. Bologna - Rimini Prog. km 76+804
P.I.L. Loc. C.no Capocolle (in progetto)
Fabbr.
Tombone
Strada Di Accesso Da Realizzare
Pozzo Circolare DN 1200
Baracca Da acquisire
Scolo Macero Cons. di Bonifica della Romagna
Gasdotto Hera DN 65
Strada Asfaltata
Scolatore
Fosso
N.2 Palizzate
Sch. dim. 3 L=30+30 m
Dis.10-LC-D-83376
N.2 Palizzate
Sch. dim. 3 L=43+43 m
Dis.10-LC-D-83376
Scolo Bagattona Cons. di Bonifica della Romagna
Pozzetto
Serra

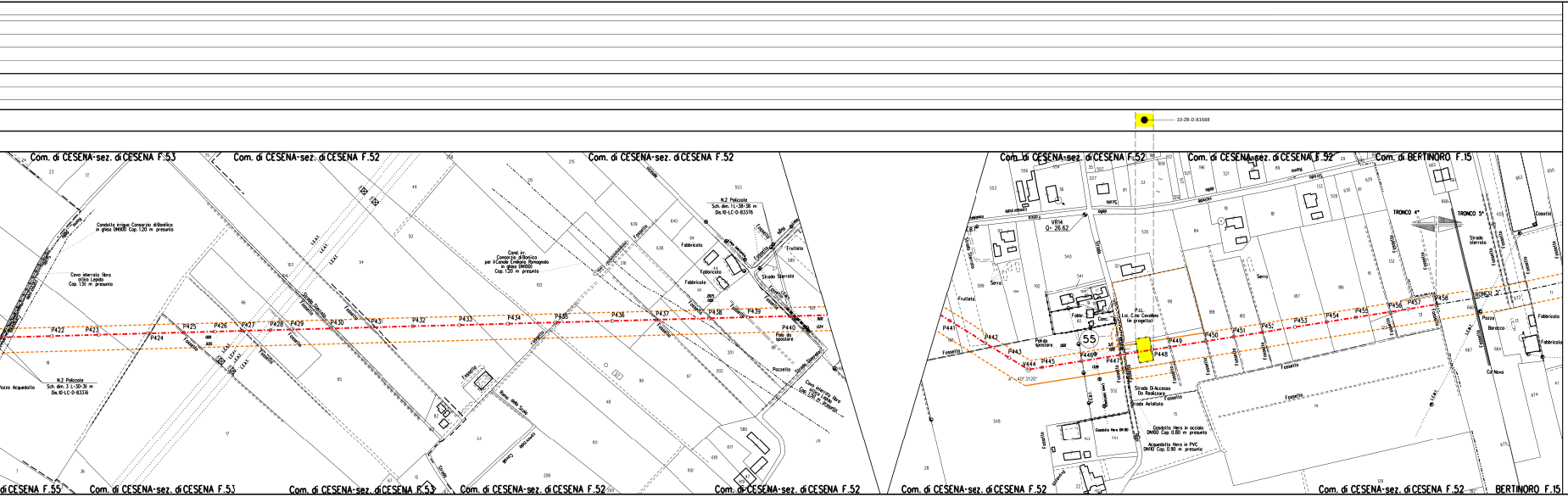
10-Z8-D-81688
Com. di CESENA-sez. di CESENA F.53
Com. di CESENA-sez. di CESENA F.52
Com. di CESENA-sez. di CESENA F.52
Condotto irriguo Consorzio di Bonifica in ghisa DN900 Cop. 1.20 m presunto
Cavo interrato fibra ottica Lepida Cop. 1.50 m presunto
N.2 Polizzole Sch. dim. 3 L-30-31 m Dis.10-LC-D-83376
Pozzo Acquedotto
Cond. irr. Consorzio di Bonifica per il Canale Emiliano Romagnolo in ghisa DN1000 Cop. 1.20 m presunto
N.2 Polizzole Sch. dim. 1 L-38-38 m Dis.10-LC-D-83376
Fabbricato
Frutteto
Strada Sterrata
Fossetto
Ramo dello Scolo
Palo da spostare
Pozzetto
Cavo interrato fibra ottica Lepida Cop. 1.50 m presunto
P422
P423
P424
P425
P426
P427
P428
P429
P430
P431
P432
P433
P434
P435
P436
P437
P438
P439
P440
Com. di CESENA F.55
Com. di CESENA-sez. di CESENA F.53
Com. di CESENA-sez. di CESENA F.53
Com. di CESENA-sez. di CESENA F.52
Com. di CESENA-sez. di CESENA F.52
Com. di CESENA-sez. di CESENA F.52
Com. di CESENA-sez. di CESENA F.52
Com. di BERTINORO F.15
VR14 Q= 26.62
Frutteto
Serra
TRONCO 4°
TRONCO 5°
Strada sterrata
Casotto
P.I.L. Loc. C.na Cavallina (in progetto)
Fabbr.
Conc.
55
Palo da spostare
P441
P442
P443
V444
P445
P446
P447
P448
P449
P450
P451
P452
P453
P454
P455
P456
P457
P458
TRONCO 5°
A = 40°31'20"
Strada Di Accesso Da Realizzare
Strada Asfaltata
Condotto Hera DN 80
Condotto Hera in acciaio DN100 Cop. 0.80 m presunto
Acquedotto Hera in PVC DN110 Cop. 0.90 m presunto
Pozzo
Baracca
Fabbricato
Ca' Nova
Com. di CESENA-sez. di CESENA F.52
Com. di CESENA-sez. di CESENA F.52
BERTINORO F.15

STRALCIO "A"

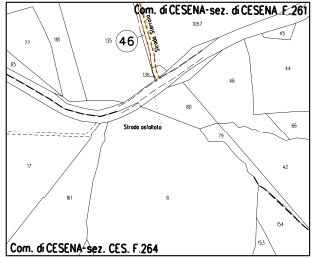
Com. di CESENA-sez. di CESENA F.261
46
Strada asfaltata
Com. di CESENA-sez. CES. F.264

STRALCIO "C"

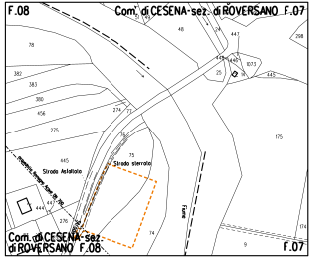
F.08
Com. di CESENA-sez. di ROVERSANO F.07
Strada Asfaltata
Strada sterrata
Com. di CESENA-sez. di ROVERSANO F.08
F.07

STRALCIO "B"

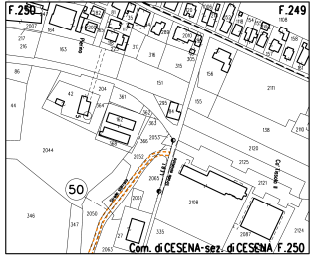
F.250
F.249
50
Com. di CESENA-sez. di CESENA F.250

STRALCIO "D"

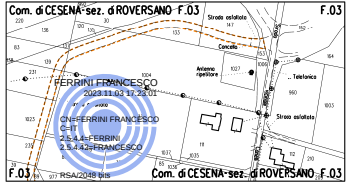
Com. di CESENA-sez. di ROVERSANO F.03
F.03
Strada asfaltata
Concello
Antenna ripetitore
Telefonica
Strada asfaltata
F.03
Com. di CESENA-sez. di ROVERSANO F.03

FERRINI FRANCESCO
2023.11.03 17:23:01
CN=FERRINI FRANCESCO
C=IT
2.5.4.4=FERRINI
2.5.4.42=FRANCESCO
RSA/2048 bits

STRALCIO "E"

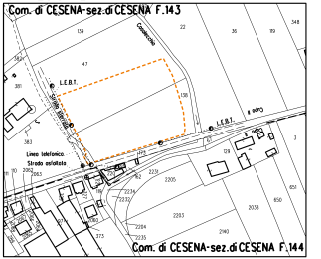
Com. di CESENA-sez.di CESENA F.143
Com. di CESENA-sez.di CESENA F.144
L.E.B.T.
L.E.B.T.
Linea telefonica
Strada asfaltata
Casalecchio
47
22
36
119
348
138
381
382
383
129
2231
2205
2203
2204
2235
2234
2232
2031
2140
650
651
373
2062
2063

LEGENDA

▭	10.00 m 18.00 m	AREA DI OCCUPAZIONE LAVORI (RISTRETTA 7:11 m)
▭		AREA DI PASSAGGIO A SERVIZIO DELLA T.O.C. SENZA ARRECARE DANNI AL SOPRASSUOLO
-·-·-		METANODOTTO IN PROGETTO
-·-·-		METANODOTTI IN ESERCIZIO
🟨		Impianto

SIMBOLI

⊙ V1	Vertice	◀ XX	Coni di ripresa fotografici
○ P1	Picchetto		

LEGENDA FORMAZIONI VEGETAZIONALI INTERFERITE

🟨	Vegetazione erbacea ruderale sinantropica
🟫	Boschi temperati a roverella
🟧	Formazioni arbustive mesofile
🟦	Vegetazione ripariale
🟩	Vegetazione ripariale arbustiva

LEGENDA FORMAZIONI VEGETAZIONALI DI RIPRISTINO

🟫	Ripristino di formazioni arbustive e di mantello mesofile
🟦	Ripristino di vegetazione ripariale, vegetazione ripariale arbustiva e boscaglie ruderali di Robinia pseudoacacia
🟨	Ripristino di boschi temperati a roverella

Nota: Fogli Catastali aggiornati a Ottobre 2022

LEGENDA METODOLOGIE DI INERBIMENTO

🟥	Semina di tipo A
🟩	Semina di tipo B
🟩	Semina di tipo C
▨	Semina di fiorume
[X]	n. Scheda di dettaglio inerbimento

LEGENDA METODOLOGIE DI RIPRISTINO

⁘	Ripristino diffuso
▥	Ripristino a filare

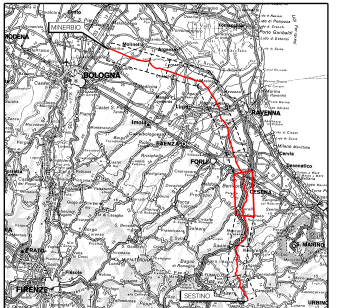
MINERBIO
MODENA
BOLOGNA
Imola
FAENZA
RAVENNA
FORLI
CESENA
Cervia
Cesenatico
S. MARINO
PRATO
FIRENZE
SESTINO
URBINO

COROGRAFIA Scala 1:800.000

Nei Comuni di CESENA, MERCATO SARACENO, BERTINORO

Rev	DATA	DESCRIZIONE	ELABORATO	VERIFICATO	APPROVATO AUTORIZZATO
1	27/10/2023	EMISSIONE PER PERMESSI	L. FALCETELLI	F. VITALI	A. BRUNI G. BRIA
0	12/07/2023	EMISSIONE PER COMMENTI	L. FALCETELLI	F. VITALI	A. BRUNI G. BRIA

snam	PROGETTISTA T.EN TECHNIP ENERGIES techfem Rif.TEN: 2295-304-DW-1424-05	COMMESSA NQ/R22358	CODICE TECNICO 13247
METANODOTTO SESTINO - MINERBIO 4° TRONCO MERCATO SARACENO - CESENA DN 1200 mm (48"), DP75 bar		DIS. N. 10-LB-61E-80485	
		REVISIONE 1	
PLANIMETRIA CATASTALE CON INDIVIDUAZIONE DELLE TIPOLOGIE FORESTALI E RIPRISTINO VEGETAZIONALE (4° TRONCO)		FG 1 DI 1	
		SCALA 1:2000	

T.EN ITALY SOLUTIONS S.p.A. - 00148 ROMA - Viale Castello della Magliana, 68

A3

DOCUMENTO DI PROPRIETA' SNAM. LA SOCIETA' TUTELERA' I PROPRI DIRITTI IN SEDE CIVILE E PENALE A TERMINI DI LEGGE.