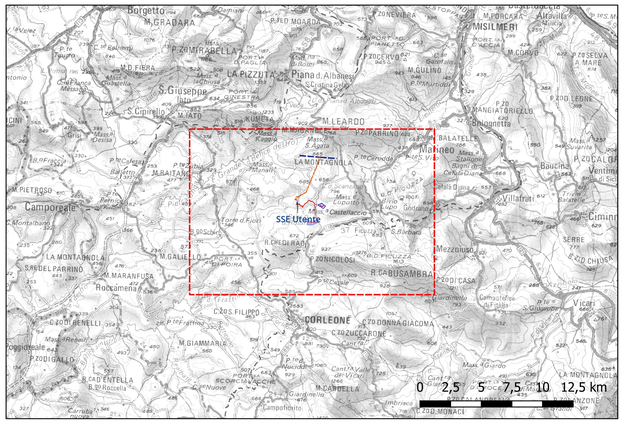

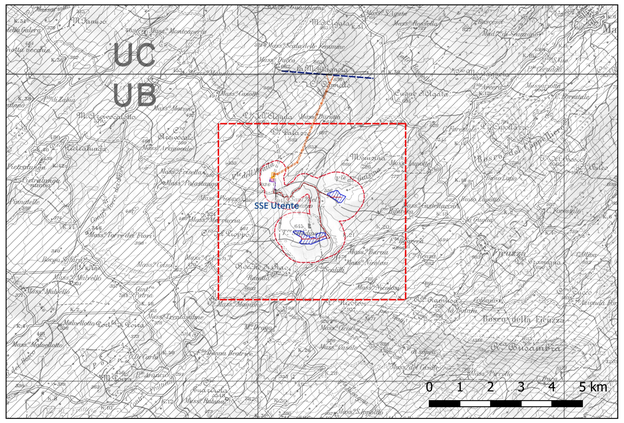

Firmato digitalmente da
GULINO IVO
GLNIVO78C05G511H
23-12-2023 08:07 UTC

REGIONE SICILIA
COMUNE DI MONREALE (PA)

PROGETTO

IMPIANTO AGRIVOLTAICO DI POTENZA PARI A 27216 kWp (20905 kWp IN IMMISSIONE)
DENOMINATO "PRINCIPE X" ED OPERE CONNESSE INDISPENSABILI
DA REALIZZARSI NEL COMUNE DI MONREALE (PA)

TITOLO

RCP06 - Analisi singolarità del Paesaggio Agrario - Identitario e delle interferenze naturali

PROGETTISTI	PROPONENTE	VISTI
SCM Ingegneria S.r.l. Via Carlo del Croix, 55 Tel.: +39 0831- 728955 72022 Latiano (BR) Mail: info@scmingegneria.com OM Ingegneria e Ambiente S.r.l. Viale Croce Rossa, 25 Tel.: +39 091 9763933 90144 Palermo (PA) Mail: info@omingegneria.it	PRINCIPE SOLAR X S.R.L. Sede legale e Amministrativa: Viale della Croce Rossa, 25 90144 PALERMO (PA) PEC: principesolarxsrl@pec.it	

PROGETTAZIONE PAESAGGISTICA E AMBIENTALE

agr. Paolo Castelli
geol. Rosario Fria
geol. Davide Greco
geol. Gabriele Greco
agr. Ornella Riccobono

Ing. Ivo Gulino — Geol. Michele Ognibene

Scala	Formato Stampa	Cod.Elaborato	Rev.	Nome File	Foglio
1:10.000	841x594	FVPRXD-I_RCP06	00	Progetto FV-PRINCIPE X	

Rev.	Data	Descrizione	Elaborato	Controllato	Approvato
00	10/12/2023	Prima Emissione	Gulino	Ognibene	L.Nettuno

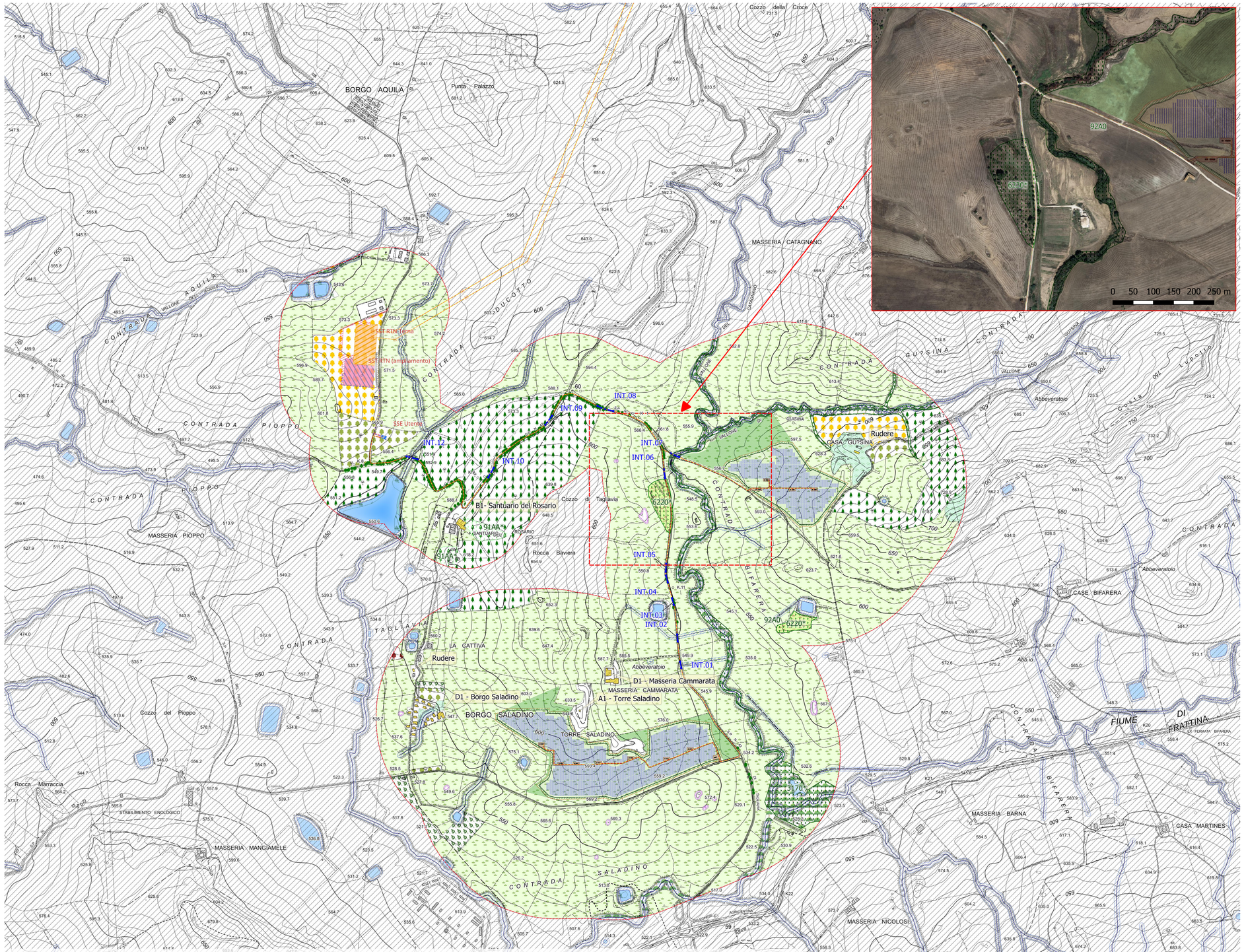

Layout FV Principe X

Cavidotti aerei
- Nuovi raccordi 220 kv

Cavidotti interrati
- Cavidotto MT
- Cavidotto AT

Aree di Impianto
- Recinzione
- Fascia tagliafuoco
- Fascia arborea
- Fascia arbustiva
- Aree agricole interne
- Aree agricole esterne
- Tracker FV
- Cabine di impianto
- Strade di impianto
- SST RTN Terna
- SST RTN Terna (ampliamento)
- SSE Utente
- Strada asfaltata

Paesaggio Agrario e Identitario
- Buffer di Analisi (600 m dalle Aree di Impianto e 300 m dalle opere di connesione, Area Sottostazione e consenga)
- Singolarità del paesaggio storico e rurale
- Singolarità del Paesaggio Vegetazionale (Filari arborate)

Habitat entro 600 m
- 3170* - Stagni temporanei mediterranei
- 6220* - Percorsi substeppici di graminacee e piante annue dei Thero-Brachypodietea
- 91AA* - Boschi orientali di Quercia bianca
- 92A0 - Foreste a galleria di Salix alba e Populus alba

Uso del Suolo Agrario rilevato
- Seminativi
- Vigneti
- Frutteti
- Oliveti
- Piantagioni di Arboricoltura, Rimboschimenti a Conifere, Eucalipteti
- Sistemi colturali complessi
- Praterie aride calcaree
- Pruneti
- Vegetazione degli ambienti umidi fluviali e lacustri
- Bosche e boscaglie ripariali, Pioppeti

Interferenze morfologiche e idrografiche
- Fascia di Rispetto da cumuli di pietre o affioramenti
- Cumuli di pietre o affioramenti
- Impluvi naturali o artificiali
- Laghetti naturali o artificiali
- Fascia di Rispetto da Impluvi e Laghetti naturali o artificiali
- Risoluzione Interferenze tramite T.O.C.