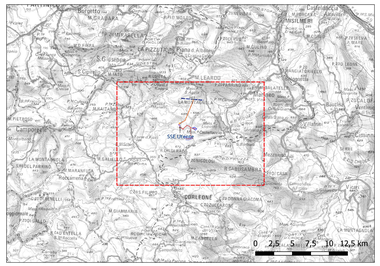

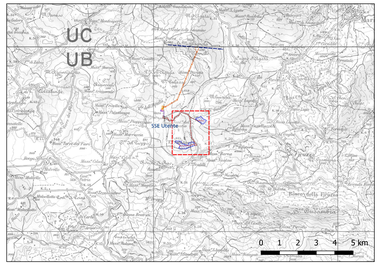

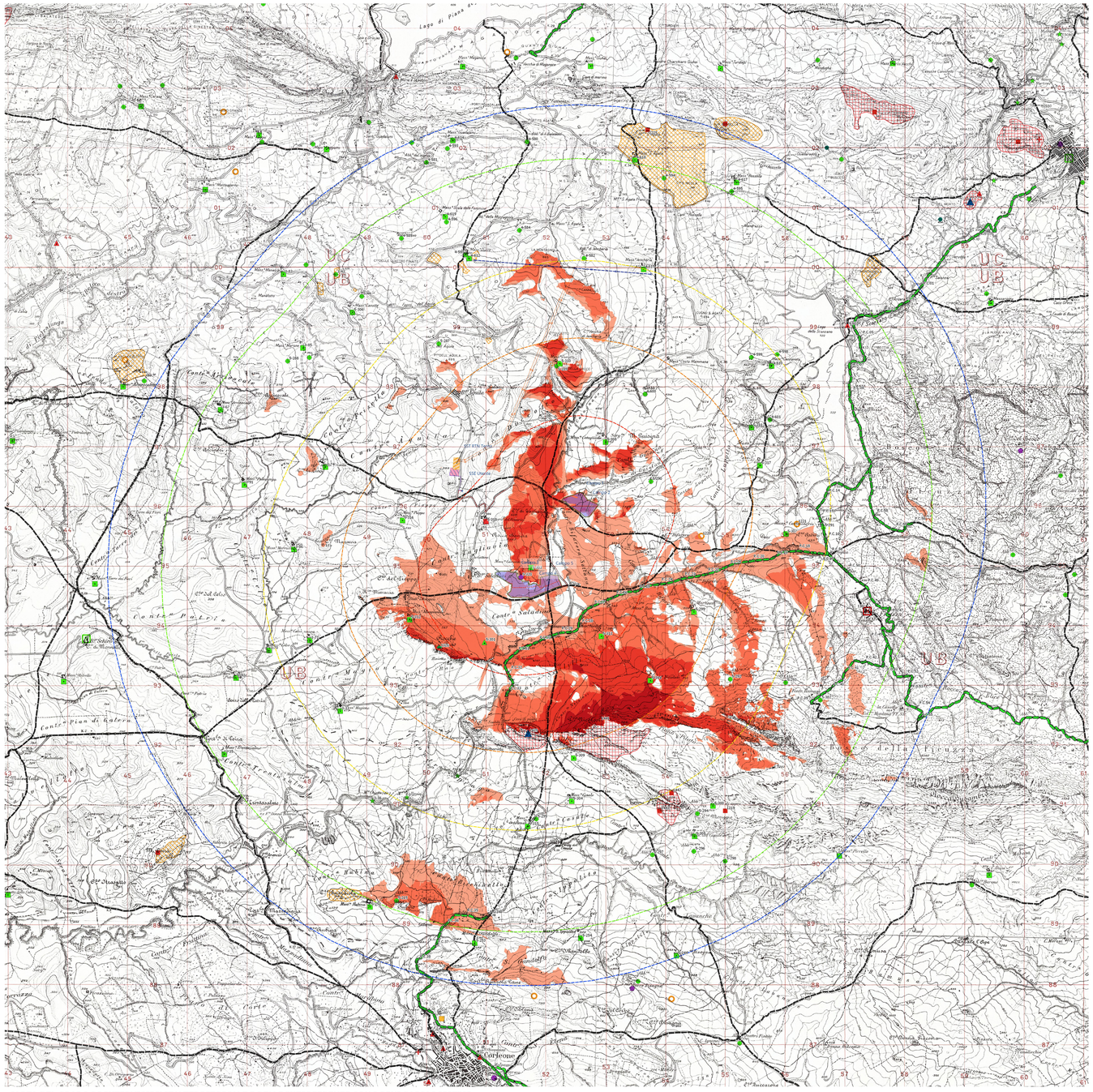

CARTA DEL GRADO DI INTERVISIBILITA' TERRITORIALE E DELLE INTERFERENZE CON I BENI PAESAGGISTICI

Layout FV Principe X

Cavidotti aerei
- Nuovi raccordi 220 kv
- Linea aerea da dismettere
- Linea aerei esistente

Cavidotti interrati
- Cavidotto MT
- Cavidotto AT

Aree di Impianto
- Recinzione
- Fascia arborea di mitigazione
- Aree di Installazione
- SST RTN Terna
- SST RTN Terna (ampliamento)
- SSE Utente

P.T.P.R. - Provincia di Palermo

COMPONENTI DEL SISTEMA ANTROPICO

Sistema Storico Culturale

Beni Isolati
- A1 - Torri
- A2 - Bastioni, castelli, fortificazioni, rivellini
- B1 - Abbazie, badie, collegi, conventi, eremi, monasteri, santuari
- B2 - Cappelle, chiese
- B3 - Cimiteri, ossari
- C1 - Casine, casini, palazzetti, palazzine, palazzi, ville, villette, villini
- D1 - Aziende, bagli, casali, cortili, fattorie, fondi, casene, masserie, robbe rurali
- D2 - Case coloniche, depositi frumentari, magazzini, stalle
- D4 - Mulini
- D5 - Abbeveratoi, cisterne, fontane, gebbie, norie o senie, pozzi, vasche

Centri Storici
- centri storici
- nuclei storici
- nuclei storici a funzionalità specifica

Siti archeologici
- Aree complesse di entita' minore: abitati, villaggi
- Insediamenti: grotte e ripari
- Insediamenti: necropoli
- Insediamenti: frequentazioni
- Aree di interesse archeologico
- Vincoli Archeologici

- Punti di Controllo Strade a valenza panoramica
- Strade Panoramiche
- Viabilità Storica (Regie Trazzere)

Distanze di Valutazione di Visibilità
- Buffer 6.500 m
- Buffer 5.600 m
- Buffer 3.900 m
- Buffer 2.600 m
- Buffer 1.300 m

Grado di Intervisibilità Normalizzata
- Molto Alto
- Alto
- Medio
- Basso
- Molto Basso
- Nullo

1:25.000

0 0,25 0,5 0,75 1 1,25 km

Analisi quali-quantitativa dei tratti a valenza panoramica entro l'area di probabile influenza visuale dall'impianto con indicazione della lunghezza e del grado di interferenza visuale

Id.	Codice Strada	Denominazione	Grado Int. Vis.	Dist.Km
P.C.27	SS 118	Corleone Agrigentina	Molto Basso	0,63
P.C.29	SS 118	Corleone Agrigentina	Molto Basso	0,73
P.C.28	SS 118	Corleone Agrigentina	Molto Basso	0,74
P.C.30	SS 118	Corleone Agrigentina	Basso	0,76
P.C.26	SS 118	Corleone Agrigentina	Molto Basso	0,90
P.C.31	SS 118	Corleone Agrigentina	Basso	0,94
P.C.25	SS 118	Corleone Agrigentina	Molto Basso	1,26
P.C.32	SS 118	Corleone Agrigentina	Nullo	1,26
P.C.33	SS 118	Corleone Agrigentina	Basso	1,61
P.C.24	SS 118	Corleone Agrigentina	Molto Basso	1,62
P.C.23	SS 118	Corleone Agrigentina	Molto Basso	1,86
P.C.22	SS 118	Corleone Agrigentina	Molto Basso	2,13
P.C.21	SS 118	Corleone Agrigentina	Molto Basso	2,39
P.C.20	SS 118	Corleone Agrigentina	Molto Basso	2,71
P.C.19	SS 118	Corleone Agrigentina	Molto Basso	3,06
P.C.18	SS 118	Corleone Agrigentina	Molto Basso	3,40
P.C.15	SS 118	Corleone Agrigentina	Nullo	3,71
P.C.17	SS 118	Corleone Agrigentina	Molto Basso	3,79
P.C.14	SS 118	Corleone Agrigentina	Nullo	3,81
P.C.16	SS 118	Corleone Agrigentina	Nullo	3,84
P.C.51	n.d.	Strada Comunale Ficuzza	Nullo	3,94
P.C.13	SS 118	Corleone Agrigentina	Nullo	4,10
P.C.	n.d.	Strada Comunale Ficuzza	Nullo	4,29
P.C.12	SS 118	Corleone Agrigentina	Nullo	4,42
P.C.10	SS 118	Corleone Agrigentina	Nullo	4,54
P.C.09	SS 118	Corleone Agrigentina	Nullo	4,54
P.C.60	SP 26	Bosco della Ficuzza	Nullo	4,58
P.C.59	SP 26	Bosco della Ficuzza	Nullo	4,58
P.C.11	SS 118	Corleone Agrigentina	Nullo	4,60
P.C.08	SS 118	Corleone Agrigentina	Nullo	4,61
P.C.58	SP 26	Bosco della Ficuzza	Nullo	4,61
P.C.39	n.d.	Sentiero Girato-Ramusa	Nullo	4,65
P.C.49	n.d.	Strada Comunale Ficuzza	Nullo	4,66
P.C.07	SS 118	Corleone Agrigentina	Nullo	4,78
P.C.40	n.d.	Sentiero Girato-Ramusa	Nullo	4,83
P.C.57	SP 26	Bosco della Ficuzza	Nullo	4,95
P.C.48	n.d.	Strada Comunale Ficuzza	Nullo	4,96
P.C.41	n.d.	Sentiero Girato-Ramusa	Molto Basso	4,97
P.C.06	SS 118	Corleone Agrigentina	Nullo	5,08
P.C.42	n.d.	Sentiero Girato-Ramusa	Nullo	5,15
P.C.05	SS 118	Corleone Agrigentina	Nullo	5,19
P.C.47	n.d.	Strada Comunale Ficuzza	Nullo	5,21
P.C.56	SP 26	Bosco della Ficuzza	Nullo	5,25
P.C.45	n.d.	Strada Comunale Ficuzza	Nullo	5,32
P.C.46	n.d.	Strada Comunale Ficuzza	Nullo	5,35
P.C.34	SS118	Corleone Agrigentina	Molto Basso	5,37
P.C.04	SS 118	Corleone Agrigentina	Nullo	5,38
P.C.35	SS118	Corleone Agrigentina	Molto Basso	5,39
P.C.43	n.d.	Sentiero Girato-Ramusa	Nullo	5,47
P.C.44	n.d.	Strada Comunale Ficuzza	Nullo	5,56
P.C.36	SS118	Corleone Agrigentina	Nullo	5,61
P.C.03	SS 118	Corleone Agrigentina	Nullo	5,71
P.C.52	n.d.	Strada Comunale Ficuzza	Nullo	5,87
P.C.37	SS118	Corleone Agrigentina	Nullo	6,00
P.C.53	n.d.	Strada Comunale Ficuzza	Nullo	6,07
P.C.02	SS 118	Corleone Agrigentina	Nullo	6,10
P.C.54	n.d.	Strada Comunale Ficuzza	Nullo	6,29
P.C.38	SS118	Corleone Agrigentina	Nullo	6,31
P.C.55	n.d.	Sentiero Cucco	Nullo	6,40
P.C.01	SS 118	Corleone Agrigentina	Nullo	6,49

Dai punti di controllo scelti per l'analisi di interferenza visuale delle strade a valenza panoramica, individuate all'interno del bacino di influenza visuale di 6.500 m, si evince come la strada denominata Corleone-Agrigentina (SS118) presenti dei tratti con un grado di interferenza visuale trascurabile (molto basso); per le altre strade individuate l'interferenza visiva risulta essere nulla.

Grafico quali-quantitativo del grado di Interferenza Visuale sui punti di controllo delle strade a valenza panoramica

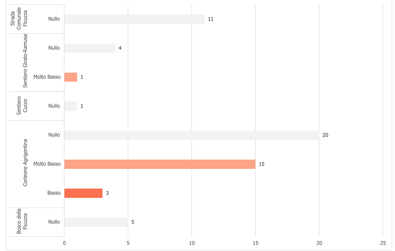

Punti panoramici censiti entro l'area di probabile influenza visuale

Non stati rilevati punti panoramici nella zona di interferenza visiva di 6.500 m.

Nuclei Storici entro l'area di studio con indicazione del grado di interferenza e la distanza dall'impianto

I nuclei storici individuati e analizzati non presentano interferenze visuali con l'area di impianto.

Id.	Tipo	Denominazione	Comune	Grado Int. Vis.	Dist.Km
113	nuclei storici	Ficuzza	Corleone	Nullo	4,84

Siti Archeologici censiti entro l'area di probabile influenza visuale con indicazione del grado di interferenza e la distanza dall'impianto.

Dei 9 siti archeologici individuati e analizzati, soltanto due interferiscono visivamente con l'area di impianto, con gradi di interferenza visuale media e alta, i restanti presentano un grado di interferenza nullo.

Classificazione dei siti archeologici: A-Aree complesse: le città; A1-Aree complesse di entità minore; A2.1-Grotta, grotte carsiche e di scorrimento lavico, riparo, deposito; A2.2-Necropoli; A2.5-Insediamento-frequentazione con tracce di stanzialità (strutture murarie, tegole,resti,ruderi) monete,tesoretto; B-Aree di interesse archeologico.

Id.	Classe	Descrizione	Tipo	Provincia	Comune	Località	Grado Int.Vis.	Dist.Km
1326	A2.1	Incisioni lineari del paleolitico	Insediamenti: grotte e ripari	PA	Corleone	C.da Drago	Medio	1,46
1220	A2.5	Insediamento e necropoli di eta' medioevale	Insediamenti: frequentazioni	PA	Monreale	Case Bifarera	Nullo	1,80
1439	B	Cava colonne del 600; frammenti greco ellenistici	Aree di interesse archeologico	PA	Corleone	Rocca Argenteria	Nullo	2,27
1441	A1	Abitato di eta' classica. Centro indigeno	Aree complesse di entità minore: abitati, villaggi	PA	Monreale	Pizzo Nicolosi	Alto	2,35
1221	A2.5	Insediamento romano	Insediamenti: frequentazioni	PA	Monreale	Masseria Castellaccio	Nullo	3,34
1442	A1	Fortezza Medievale	Aree complesse di entità minore: abitati, villaggi	PA	Monreale	Piano Casale	Nullo	3,94
1443	A1	Abitato medievale	Aree complesse di entità minore: abitati, villaggi	PA	Monreale	C.da Casale	Nullo	4,12
1219	A1	Abitato e necropoli di eta' medioevale	Aree complesse di entità minore: abitati, villaggi	PA	Monreale	Casale	Nullo	4,68
12	A1	Abitato e necropoli di eta' romana e medioevale	Aree complesse di entità minore: abitati, villaggi	PA	Piana degl Albanesi	C.da S.Agata	Nullo	6,18

Beni sparsi entro l'area di probabile influenza visuale con indicazione del grado di interferenza e la distanza dall'impianto

La tabella mostra, rispetto al comune di appartenenza, quali-quantitativamente, quanto emerso dall'analisi delle interferenze nell'area di indagine (6,5 Km). Su 79 beni individuati e analizzati, 68 non interferiscono visivamente con l'area di impianto, circa l'86%. Soltanto 11 beni isolati, circa il 14%, ricadono in aree con grado interferenza visuale basso e medio, di cui uno di classe A1 e i rispettivi restanti di classe D1 e D5. Non si individuano interferenze sensibili a molto alto e alto grado.

Classificazione dei beni isolati: A1 - Torri; A2 - Bastioni, castelli, fortificazioni, rivellini; A3 - Capitanerie, carceri, caserme, depositi di polvere, fortini, dogane; B1 - Abbazie, badie, collegi, conventi, eremi, monasteri, santuari; B2 - Cappelle, chiese; B3 - Cimiteri, ossari; B4 - Edicole, cippi, croci, monumenti celebrativi; C1 - Casine, casini, palazzetti, palazzine, palazzi, ville, villette, villini; C2 - Pagliai, grotte abitate, ricoveri, rifugi; D1 - Aziende, bagli, casali, cortili, fattorie, fondi, casene, masserie, robbe rurali; D2 - Case coloniche, dammusi, depositi, frumentari, magazzini, stalle; D3 - Cantine, oleifici, palmenti, stabilimenti enologici, trappeti; D4 - Mulini; D5 - Abbeveratoi, acque, cisterne, fontane, fonti, gebbie, macchine idriche, norie, pozzi, senie, serbatoi, vasche; D6 - Tonnare; D7 - Saline; D8 - Cave, miniere, solfare; D9 - Calcare, fornaci, forni, stazzoni; D10 - Fabbriche, insediamenti industriali, distillerie; E4 - Alberghi, colonie marine, fondaci, locande, rifugi, ristoranti, taverne; E5 - Asili dei poveri, gasometri, lazzaretti, macelli, ospedali, scuole, telegrafi; E6 - Fanali, fari, fari-lanterne, semafori; E7 - Stazioni, caselli ferroviari, case cantoniere; E8 - Ponti, gallerie;E9 - Giardini, ville.

Id.	Classe	Tipo	Località	Comune	Classe	Grado Int.Vis.	Dist.Km
5-320	A1	torre	Saladino	Monreale	Torri di difesa	Molto Basso	0,05
5-303	D1	masseria	Cannutarata	Monreale	Bagli, casali, cortili, fattorie, masserie	Basso	0,23
5-318	B1	santuario	Rosario (del)	Monreale	Abbazie, badie, collegi, conventi, etc.	Nullo	0,85
5-301	D2	deposito	n.d.	Monreale	Case coloniche, dammusi, depositi	Basso	0,88
5-308	D1	masseria	Calagnano	Monreale	Bagli, casali, cortili, fattorie, masserie	Nullo	0,94
5-290	D5	abbeveratoio	n.d.	Monreale	Abbeveratoi, cisterne, fontane, etc.	Nullo	0,97
5-313	D1	masseria	Nicolosi	Monreale	Bagli, casali, cortili, fattorie, masserie	Basso	1,09
5-312	D1	masseria	Mangiamele	Monreale	Bagli, casali, cortili, fattorie, masserie	Basso	1,63
5-316	D1	masseria	Poppo	Monreale	Bagli, casali, cortili, fattorie, masserie	Nullo	1,79
4-600	D5	abbeveratoio	n.d.	Piana degli Albanesi	Abbeveratoi, cisterne, fontane, etc.	Nullo	1,96
5-289	D5	abbeveratoio	n.d.	Monreale	Abbeveratoi, cisterne, fontane, etc.	Molto Basso	2,15
5-310	D1	masseria	Ducotto	Monreale	Bagli, casali, cortili, fattorie, masserie	Molto Basso	2,16
5-314	D1	masseria	Nicolosi	Monreale	Bagli, casali, cortili, fattorie, masserie	Medio	2,2
5-299	D1	casa	Martines	Monreale	Bagli, casali, cortili, fattorie, masserie	Molto Basso	2,27
5-309	D1	masseria	Cicio	Monreale	Bagli, casali, cortili, fattorie, masserie	Nullo	2,78
5-317	D1	masseria	n.d.	Monreale	Bagli, casali, cortili, fattorie, masserie	Nullo	2,79
5-311	D1	masseria	Lupetto	Monreale	Bagli, casali, cortili, fattorie, masserie	Nullo	2,87
3-38	D4	mulino	Drago	Corleone	Mulini	Nullo	3,13
5-307	D1	masseria	Castellaccio	Monreale	Bagli, casali, cortili, fattorie, masserie	Molto Basso	3,18
4-601	D5	abbeveratoio	n.d.	Piana degli Albanesi	Abbeveratoi, cisterne, fontane, etc.	Nullo	3,21
5-292	D5	abbeveratoio	n.d.	Monreale	Abbeveratoi, cisterne, fontane, etc.	Nullo	3,25
3-71	D1	masseria	Celso Nuova	Monreale	Bagli, casali, cortili, fattorie, masserie	Nullo	3,3
5-287	D5	abbeveratoio	n.d.	Monreale	Abbeveratoi, cisterne, fontane, etc.	Nullo	3,33
3-74	D1	masseria	Frisella	Monreale	Bagli, casali, cortili, fattorie, masserie	Nullo	3,35
3-86	D1	masseria	Marracca	Monreale	Bagli, casali, cortili, fattorie, masserie	Nullo	3,4
3-33	D1	masseria	Magione	Corleone	Bagli, casali, cortili, fattorie, masserie	Nullo	3,42
5-304	D1	masseria	Casale	Monreale	Bagli, casali, cortili, fattorie, masserie	Nullo	3,48
4-599	D5	abbeveratoio	n.d.	Piana degli Albanesi	Abbeveratoi, cisterne, fontane, etc.	Nullo	3,56
5-295	D5	abbeveratoio	n.d.	Monreale	Abbeveratoi, cisterne, fontane, etc.	Nullo	3,71
4-610	D1	masseria	Cannavata	Piana degli Albanesi	Bagli, casali, cortili, fattorie, masserie	Nullo	3,72
3-37	D4	mulino	Collegini	Corleone	Mulini	Nullo	3,78
5-291	D5	abbeveratoio	n.d.	Monreale	Abbeveratoi, cisterne, fontane, etc.	Nullo	3,79
5-315	D1	masseria	Ortoleva	Monreale	Bagli, casali, cortili, fattorie, masserie	Nullo	3,83
4-615	D1	masseria	Jencheria	Piana degli Albanesi	Bagli, casali, cortili, fattorie, masserie	Nullo	3,88
4-598	D5	abbeveratoio	n.d.	Piana degli Albanesi	Abbeveratoi, cisterne, fontane, etc.	Nullo	3,91
4-582	D5	abbeveratoio	Jencheria (di)	Piana degli Albanesi	Abbeveratoi, cisterne, fontane, etc.	Nullo	3,92
3-70	D1	masseria	Celso	Monreale	Bagli, casali, cortili, fattorie, masserie	Nullo	4
5-293	D5	abbeveratoio	n.d.	Monreale	Abbeveratoi, cisterne, fontane, etc.	Nullo	4,1
3-36	D4	mulino	Chiatto	Corleone	Mulini	Nullo	4,13
4-612	D1	masseria	Ducco	Piana degli Albanesi	Bagli, casali, cortili, fattorie, masserie	Nullo	4,32
4-597	D5	abbeveratoio	n.d.	Piana degli Albanesi	Abbeveratoi, cisterne, fontane, etc.	Nullo	4,4
5-294	D5	abbeveratoio	n.d.	Monreale	Abbeveratoi, cisterne, fontane, etc.	Nullo	4,45
3-91	D1	masseria	Palastanga	Monreale	Bagli, casali, cortili, fattorie, masserie	Nullo	4,46
5-300	D1	casale	di Sopra	Monreale	Bagli, casali, cortili, fattorie, masserie	Nullo	4,49
4-584	D5	abbeveratoio	Montagnola (della)	Piana degli Albanesi	Abbeveratoi, cisterne, fontane, etc.	Nullo	4,5
3-92	D1	masseria	Patria	Monreale	Bagli, casali, cortili, fattorie, masserie	Nullo	4,68
5-306	D1	masseria	Casatte	Monreale	Bagli, casali, cortili, fattorie, masserie	Nullo	4,71
5-302	D5	fonte	Ramusa	Monreale	Abbeveratoi, cisterne, fontane, etc.	Nullo	4,75
5-297	D5	abbeveratoio	n.d.	Monreale	Abbeveratoi, cisterne, fontane, etc.	Nullo	4,75
5-305	D1	masseria	Casale (del)	Monreale	Bagli, casali, cortili, fattorie, masserie	Nullo	4,76
3-45	D5	abbeveratoio	n.d.	Monreale	Abbeveratoi, cisterne, fontane, etc.	Nullo	4,77
3-44	D5	abbeveratoio	n.d.	Monreale	Abbeveratoi, cisterne, fontane, etc.	Nullo	4,78
3-85	D1	masseria	Marone	Monreale	Bagli, casali, cortili, fattorie, masserie	Nullo	4,96
5-288	D5	abbeveratoio	n.d.	Monreale	Abbeveratoi, cisterne, fontane, etc.	Nullo	4,97
5-296	D5	abbeveratoio	n.d.	Monreale	Abbeveratoi, cisterne, fontane, etc.	Nullo	4,98
4-596	D5	abbeveratoio	n.d.	Piana degli Albanesi	Abbeveratoi, cisterne, fontane, etc.	Nullo	5,03
4-619	D1	masseria	Scala delle Femmine	Piana degli Albanesi	Bagli, casali, cortili, fattorie, masserie	Nullo	5,11
4-602	B2	cappella	Madonna delle Grazie	Piana degli Albanesi	Cappelle, chiese	Nullo	5,13
4-585	D5	abbeveratoio	Nova	Piana degli Albanesi	Abbeveratoi, cisterne, fontane, etc.	Nullo	5,13
3-43	D5	abbeveratoio	n.d.	Monreale	Abbeveratoi, cisterne, fontane, etc.	Nullo	5,35
3-67	D1	masseria	Arcivocale	Monreale	Bagli, casali, cortili, fattorie, masserie	Nullo	5,35
5-298	D5	abbeveratoio	n.d.	Monreale	Abbeveratoi, cisterne, fontane, etc.	Nullo	5,38
5-215	D5	abbeveratoio	n.d.	Corleone	Abbeveratoi, cisterne, fontane, etc.	Basso	5,43
4-594	D5	abbeveratoio	n.d.	Piana degli Albanesi	Abbeveratoi, cisterne, fontane, etc.	Nullo	5,44
3-35	D1	masseria	Trentasalme	Corleone	Bagli, casali, cortili, fattorie, masserie	Nullo	5,45
4-595	D5	abbeveratoio	n.d.	Piana degli Albanesi	Abbeveratoi, cisterne, fontane, etc.	Nullo	5,63
4-618	D1	masseria	S. Agata	Piana degli Albanesi	Bagli, casali, cortili, fattorie, masserie	Nullo	5,64
5-252	D1	masseria	Rubina	Corleone	Bagli, casali, cortili, fattorie, masserie	Nullo	5,7
5-254	D1	masseria	S. Ippolito	Corleone	Bagli, casali, cortili, fattorie, masserie	Nullo	5,76
4-617	D1	masseria	Rossella	Piana degli Albanesi	Bagli, casali, cortili, fattorie, masserie	Nullo	5,81
3-42	D5	abbeveratoio	n.d.	Monreale	Abbeveratoi, cisterne, fontane, etc.	Nullo	5,82
5-253	D1	masseria	S. Gandolfo	Corleone	Bagli, casali, cortili, fattorie, masserie	Nullo	5,83
4-580	D5	abbeveratoio	Baletedi (di li)	Piana degli Albanesi	Abbeveratoi, cisterne, fontane, etc.	Nullo	5,94
3-83	D1	masseria	Manali	Monreale	Bagli, casali, cortili, fattorie, masserie	Nullo	6,01
4-581	D5	abbeveratoio	Casalini (di li)	Piana degli Albanesi	Abbeveratoi, cisterne, fontane, etc.	Nullo	6,08
4-593	D5	abbeveratoio	n.d.	Piana degli Albanesi	Abbeveratoi, cisterne, fontane, etc.	Nullo	6,17
4-614	D1	masseria	Guadalami	Piana degli Albanesi	Bagli, casali, cortili, fattorie, masserie	Nullo	6,26
5-244	D1	masseria	Bisagna	Corleone	Bagli, casali, cortili, fattorie, masserie	Nullo	6,47
4-583	D5	abbeveratoio	Mendule (di le)	Piana degli Albanesi	Abbeveratoi, cisterne, fontane, etc.	Nullo	6,48

Grafico quali-quantitativo del grado di Interferenza Visuale sui Beni Isolati

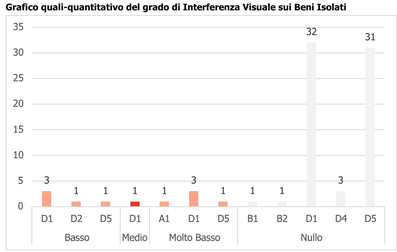

Firmato digitalmente da
GIULINO SVD
CN=GIULINO SVD
23-12-2025 08:00:00 UTC

gncr ITALIA HOLDING

REGIONE SICILIA
COMUNE DI MONREALE (PA)

PROGETTO

IMPIANTO AGRIVOLTAICO DI POTENZA PARI A 27216 kWp (20905 kWp IN IMMISSIONE)
DENOMINATO "PRINCIPE X" ED OPERE CONNESSE INDISPENSABILI
DA REALIZZARSI NEL COMUNE DI MONREALE (PA)

TITOLO

RCP08 - Analisi dell'Interferenza visuale con il patrimonio paesaggistico (Impianto)

PROGETTISTI

SCM Ingegneria S.r.l.
Via Duca dell'Ordna 35
Tel. : +39 0831 238665
P.IVA 02495880745
Mail : info@scmingegneria.com
PEC : scmingegneria@pec.it

OM Ingegneria e Ambiente S.r.l.
Viale Croce Rossa, 25
Tel. : +39 091 6819001
90144 Palermo (PA)
Mail : info@omingegneria.it

PROPONENTE

PRINCIPE SOLAR X S.R.L.

Dedo legale e Amministrativa
Viale della Croce Rossa, 25
90144 PALERMO (PA)
PEC: principesolarexsrl@pec.it

VISTI

PROGETTAZIONE PAESAGGISTICA E AMBIENTALE

agr. Paolo Castelli
geol. Rosario Fria
geol. Davide Greco
geol. Gabriele Greco
agr. Ornella Riccobono

ORDINE DEGLI INGEGNERI DELLA PROV. DI PALERMO
Ing. Ivri Giulino
N. 6349

ORDINE DEGLI GEOLOGI DELLA REGIONE SICILIANA
Geol. Michele Ognibene
N. 1

Scala	Formato Stampa	Cod.Elaborato	Rev.	Nome File	Foglio
1:25.000	1189x841	FVPRX0-I_RCP08	00	Progetto FV-PRINCIPE X	2-0-2

Rev.	Data	Descrizione	Elaborato	Controllato	Approvato
00	10/12/2025	Prima Emissione	Giulino	Ognibene	L.Matteuci