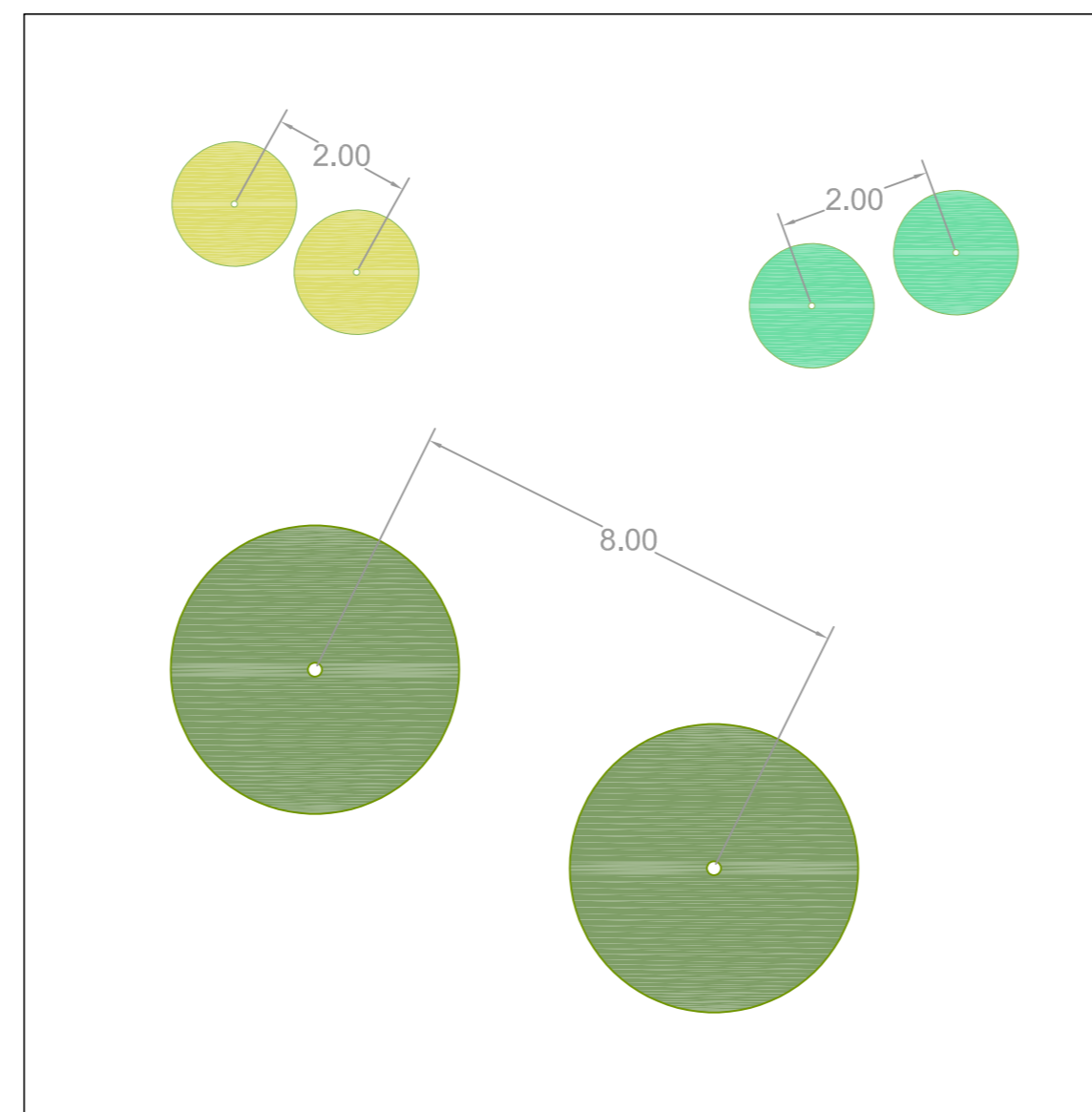
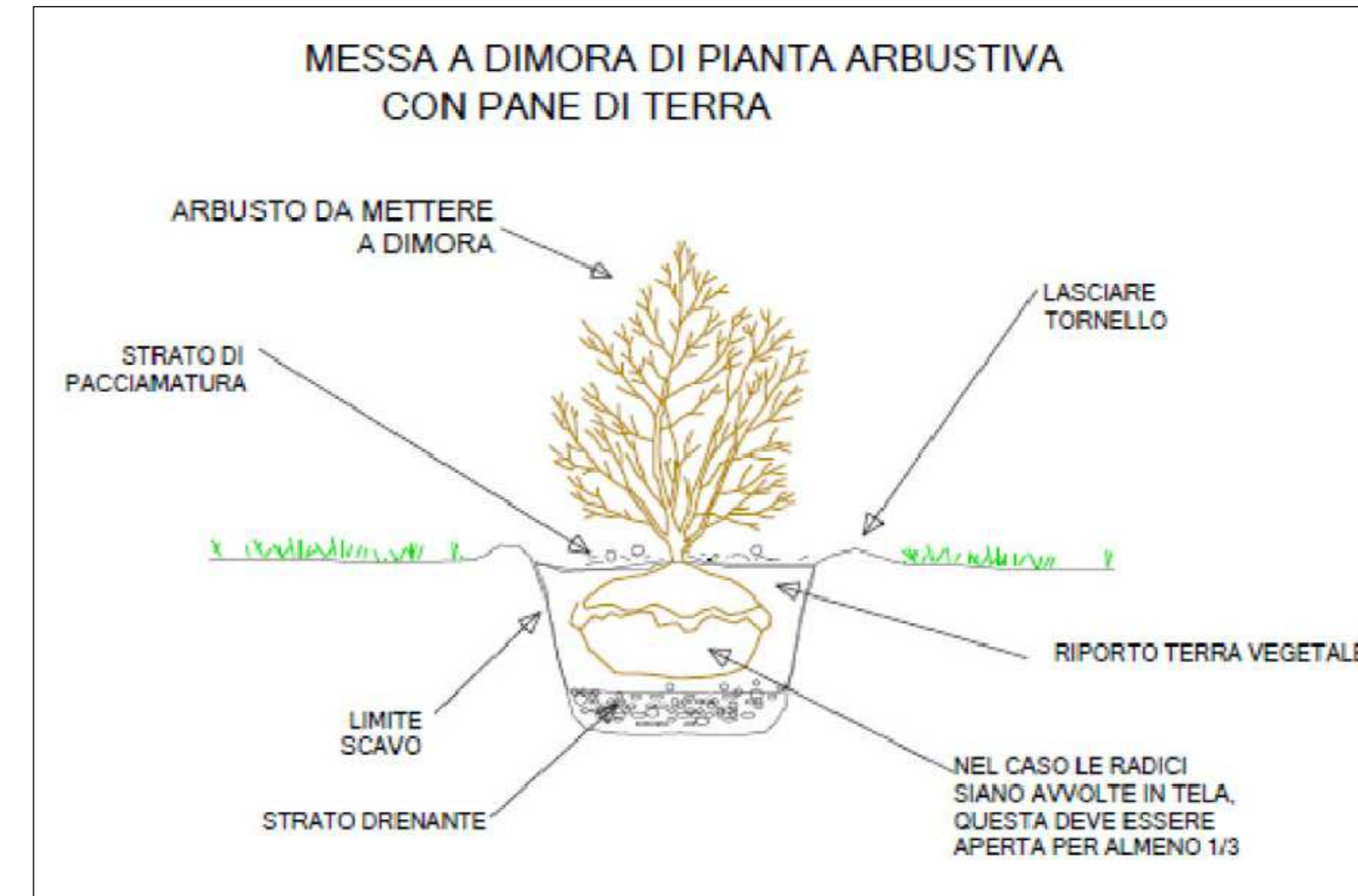


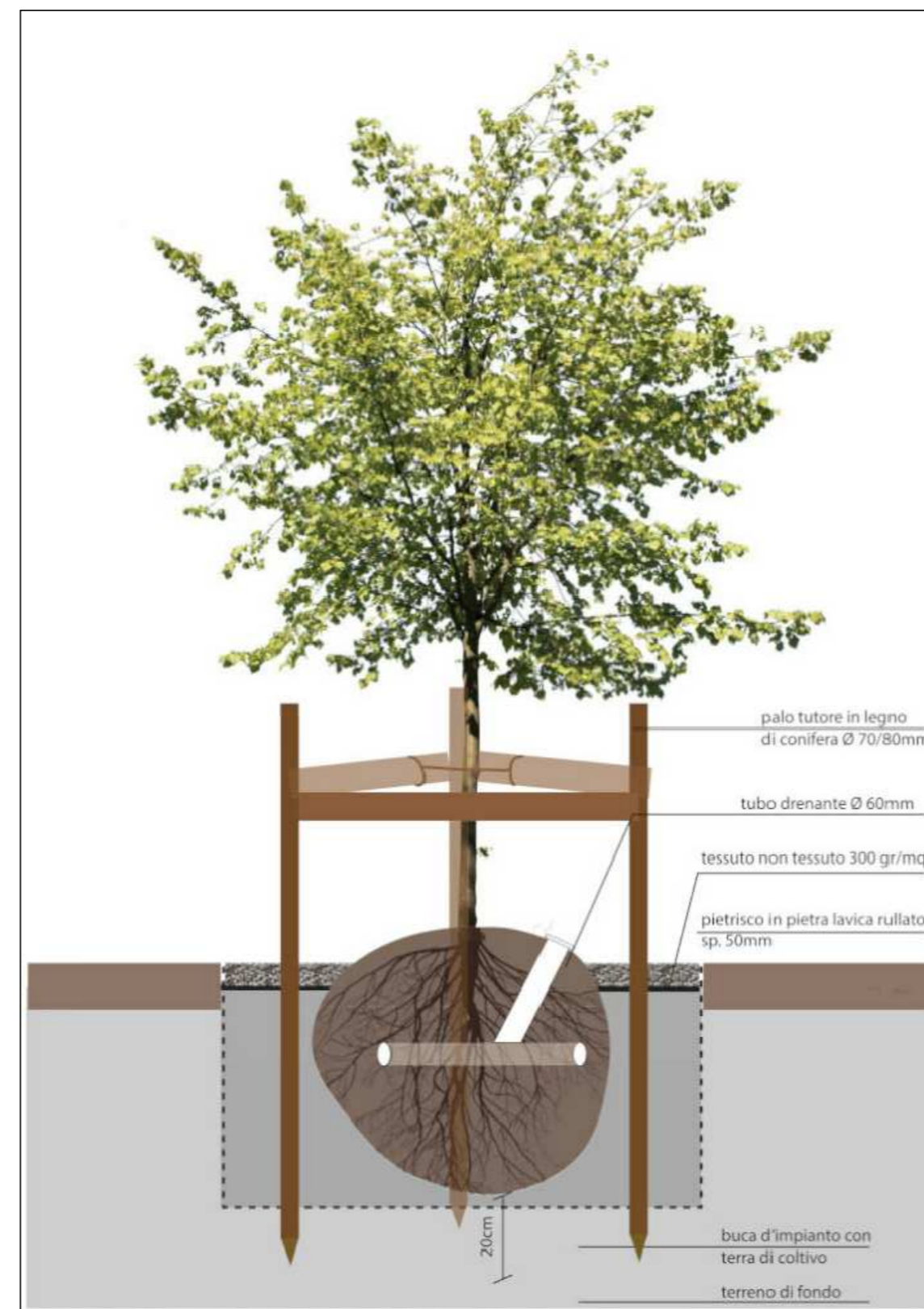
Planimetria scala 1:500




Distanze di impianto tra arbusti e alberi - scala 1:100



Schema messa a dimora arbusti



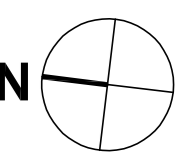
Schema messa a dimora alberi



Schema messa a dimora piante rupestri

LEGENDA

Piante palustri (<i>Phragmites australis</i>)	n. 188
Piante rupestri (<i>Hedera helix</i> , <i>Micromeria thymifolia</i> , <i>Erigeron karvinskianus</i> , <i>Cerastium tomentosum</i> , <i>Lonicera pileata</i>)	n. 145
Salici arbustivi (<i>Salix eleagnos</i> , <i>Salix purpurea</i>)	n. 296
Alberi (<i>Alnus glutinosa</i> , <i>Salix alba</i> , <i>Populus nigra</i>)	n. 22



00		12/07/2023
Agg. n.	Descrizione	Data
Fabrizio Ballerio Dottore Agronomo via del Chioso 7/A - 21020 Casciago (VA)		
Leonardo Oprandi Architetto Paesaggista via Luigi Canonica 24 - 20154 Milano		
COMUNE	Castelletto Sopra Ticino	COMMITTENTE
PROVINCIA	Novara	A.M.H. Srl (Ex Techbau Srl)
TITOLO	Verifica di ottemperanza alle condizioni ambientali prescritte con il Decreto del Ministero della Transizione Ecologica n. 0000052 del 10/02/2022	DATA
OGGETTO	Planimetria interventi di mitigazione della scogliera	12 Luglio 2023
N. Arch.	Disegnato da LO	Controllato da FB
		SCALA
		varie
		TAV. N°
		CT 001