



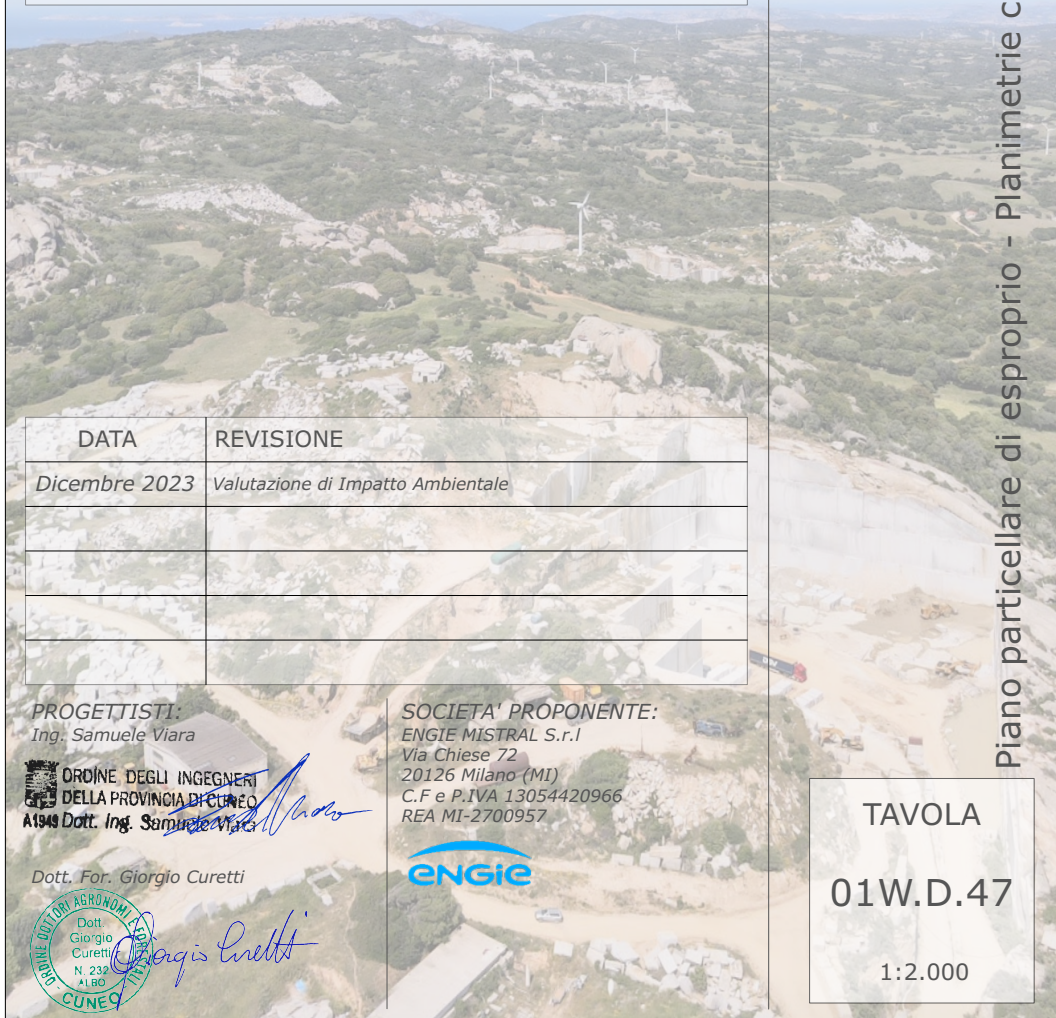
REGIONE AUTONOMA DELLA SARDEGNA



PROVINCIA DI SASSARI

REGIONE SARDEGNA
PROVINCIA DI SASSARI

PARCO EOLICO MISTRAL (35 MW)
NEI COMUNI DI LUOGOSANTO,
TEMPIO PAUSANIA E AGLIENTU



Piano particolare di esproprio - Planimetrie catastali

DATA	REVISIONE
Dicembre 2023	Valutazione di Impatto Ambientale

PROGETTISTI:
Ing. Samuele Viara

ORDINE DEGLI INGEGNERI
DELLA PROVINCIA DI CUNEO
A1949 Dott. Ing. Samuele Viara

Dott. For. Giorgio Curetti



SOCIETA' PROPONENTE:
ENGIE MISTRAL S.r.l
Via Chiese 72
20126 Milano (MI)
C.F e P.IVA 13054420966
REA MI-2700957



TAVOLA
01W.D.47
1:2.000

QUADRO D'UNIONE

Legenda

- Fogli catastali Comune di Aglientu
- Fogli catastali Comune di Luogosanto
- Fogli catastali Comune di Tempio Pausania
- Tavole di dettaglio

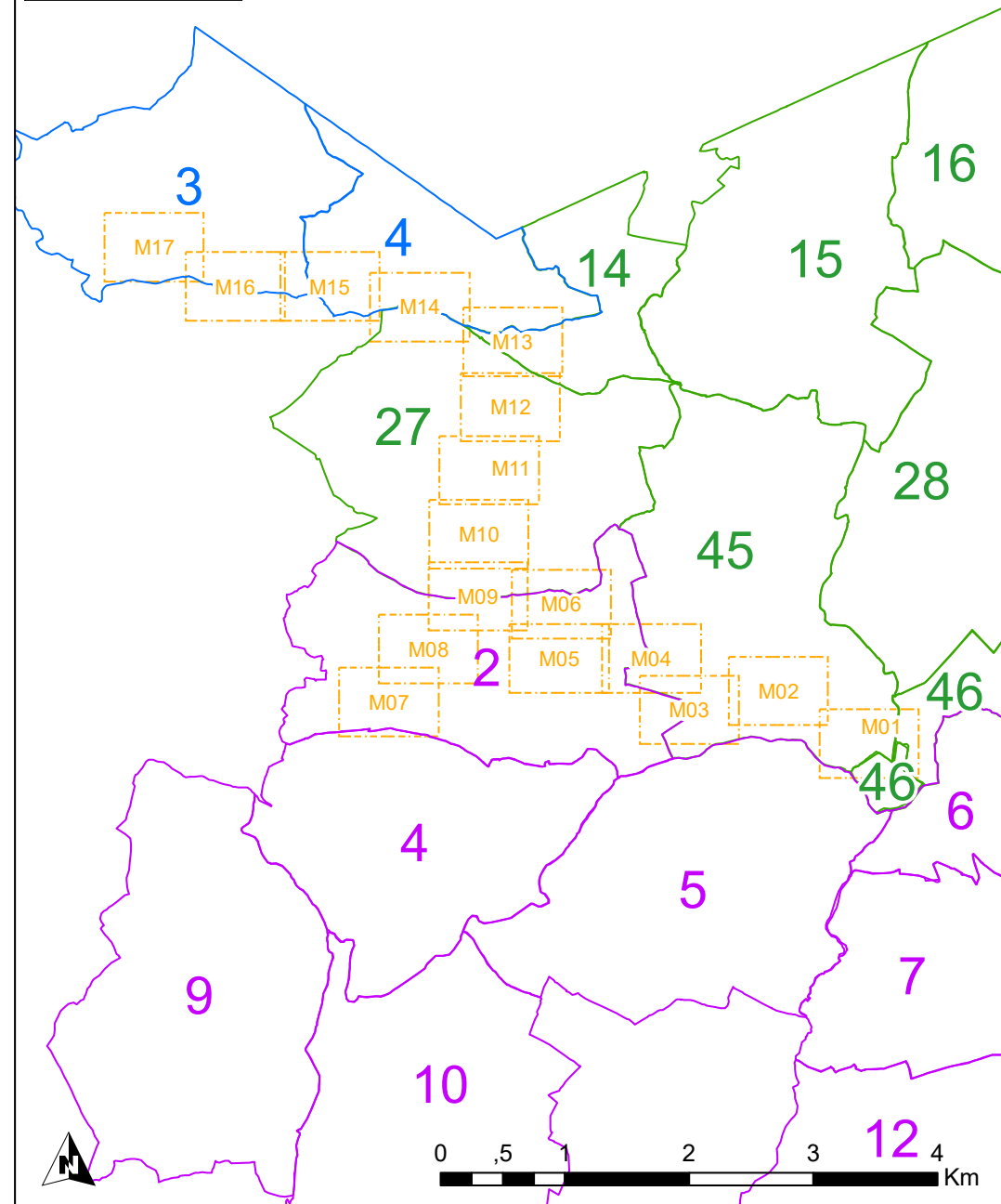
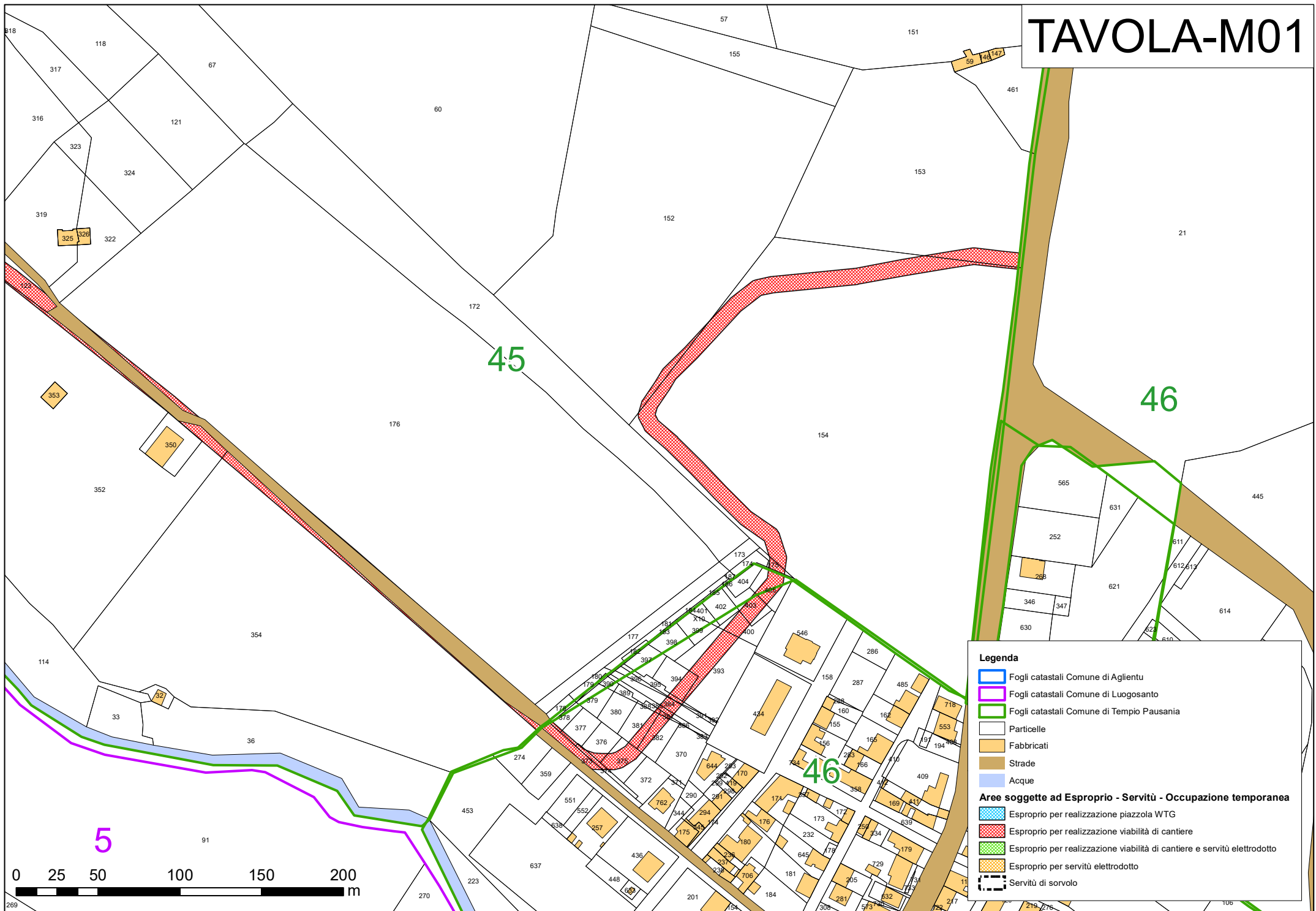


TAVOLA-M01



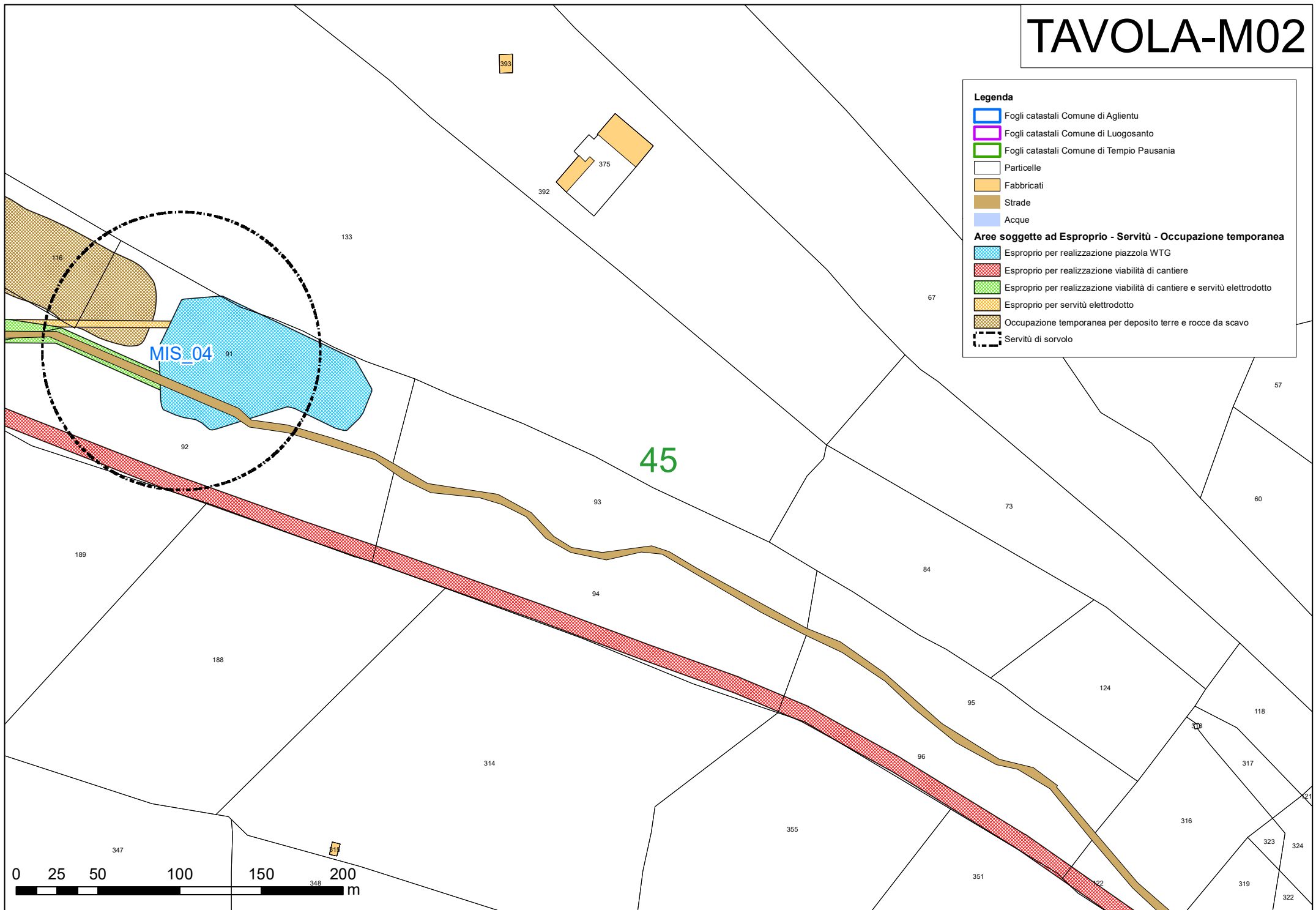
Legenda

- Fogli catastali Comune di Aglientu
- Fogli catastali Comune di Luogosanto
- Fogli catastali Comune di Tempio Pausania
- Particelle
- Fabbricati
- Strade
- Acque

Aree soggette ad Esproprio - Servitù - Occupazione temporanea

- Esproprio per realizzazione piazzola WTG
- Esproprio per realizzazione viabilità di cantiere
- Esproprio per realizzazione viabilità di cantiere e servizi elettrodotto
- Esproprio per servizi elettrodotto
- Servitù di sorvolo

TAVOLA-M02



Legenda

- Fogli catastali Comune di Aglientu
- Fogli catastali Comune di Luogosanto
- Fogli catastali Comune di Tempio Pausania
- Particelle
- Fabbricati
- Strade
- Acque

Aree soggette ad Esproprio - Servitù - Occupazione temporanea

- Esproprio per realizzazione piazzola WTG
- Esproprio per realizzazione viabilità di cantiere
- Esproprio per realizzazione viabilità di cantiere e servitù elettrodotto
- Esproprio per servitù elettrodotto
- Occupazione temporanea per deposito terre e rocce da scavo
- Servitù di sorvolo


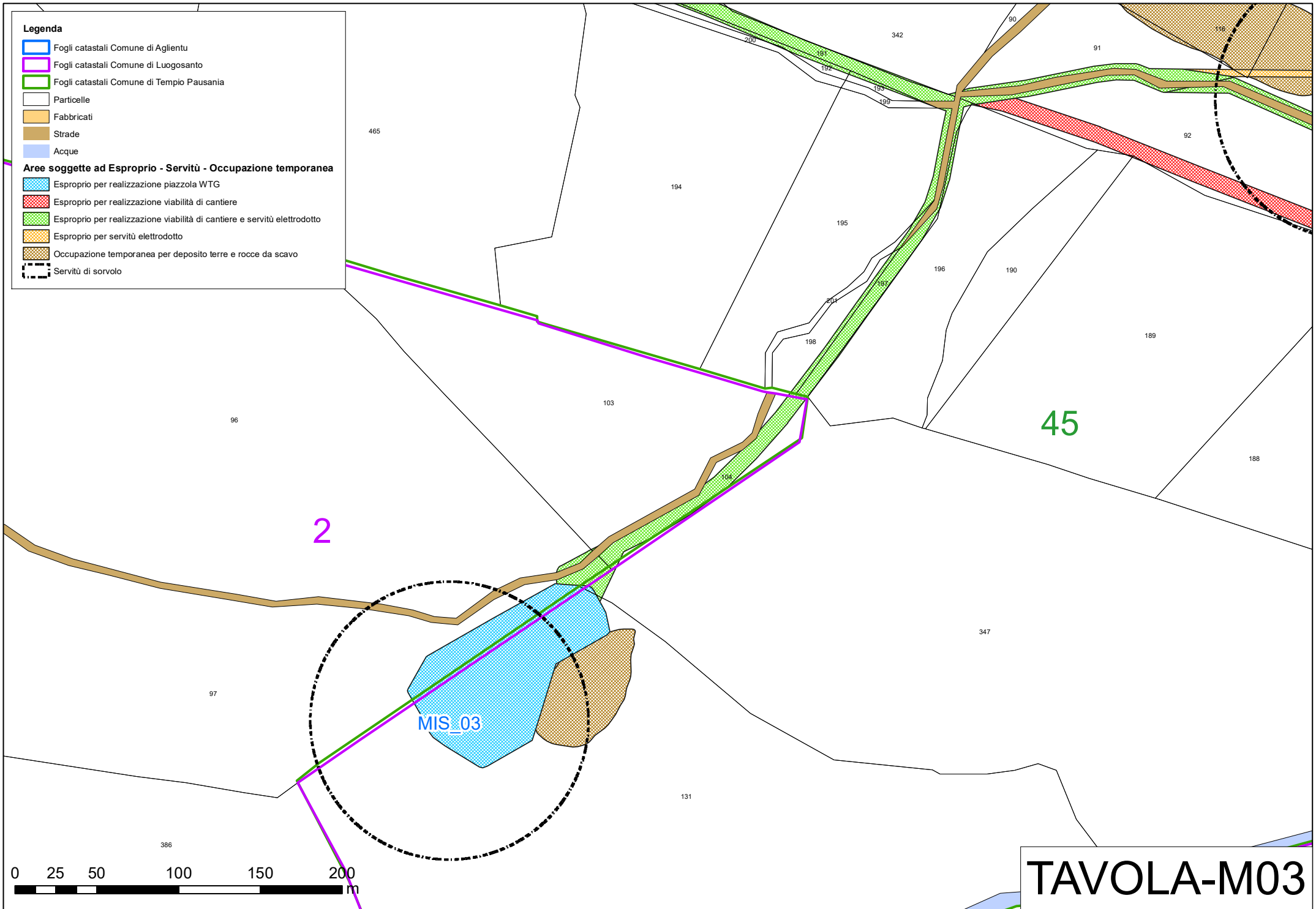


TAVOLA-M03

TAVOLA-M04

Legenda

- Fogli catastali Comune di Aglientu
- Fogli catastali Comune di Luogosanto
- Fogli catastali Comune di Tempio Pausania
- Particelle
- Fabbricati
- Strade
- Acque

Aree soggette ad Esproprio - Servitù - Occupazione temporanea

- Esproprio per realizzazione piazzola WTG
- Esproprio per realizzazione viabilità di cantiere
- Esproprio per realizzazione viabilità di cantiere e servizi elettrodotti
- Esproprio per servizi elettrodotti
- Occupazione temporanea per deposito terre e rocce da scavo
- Servitù di sorvolo

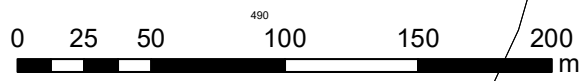
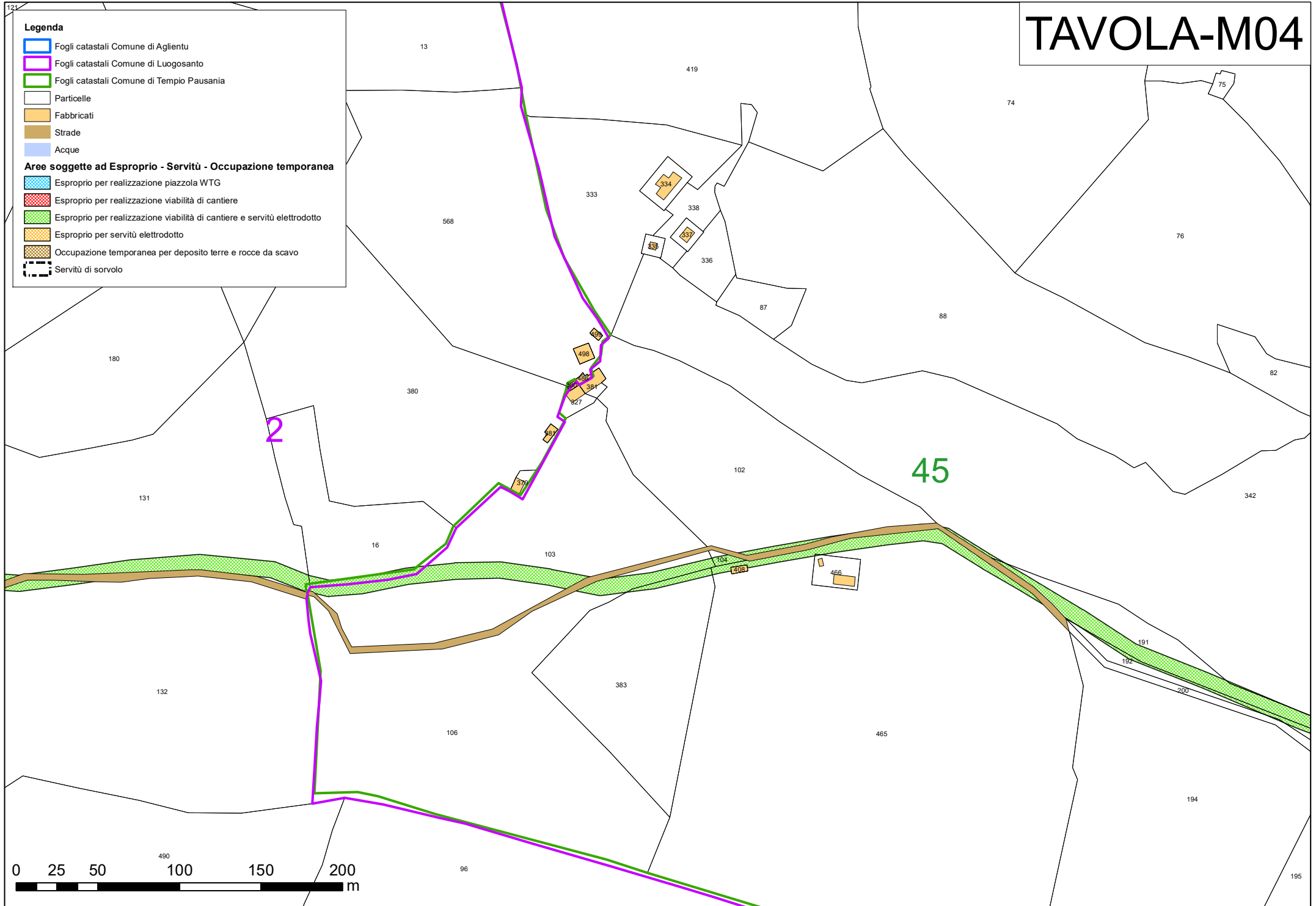
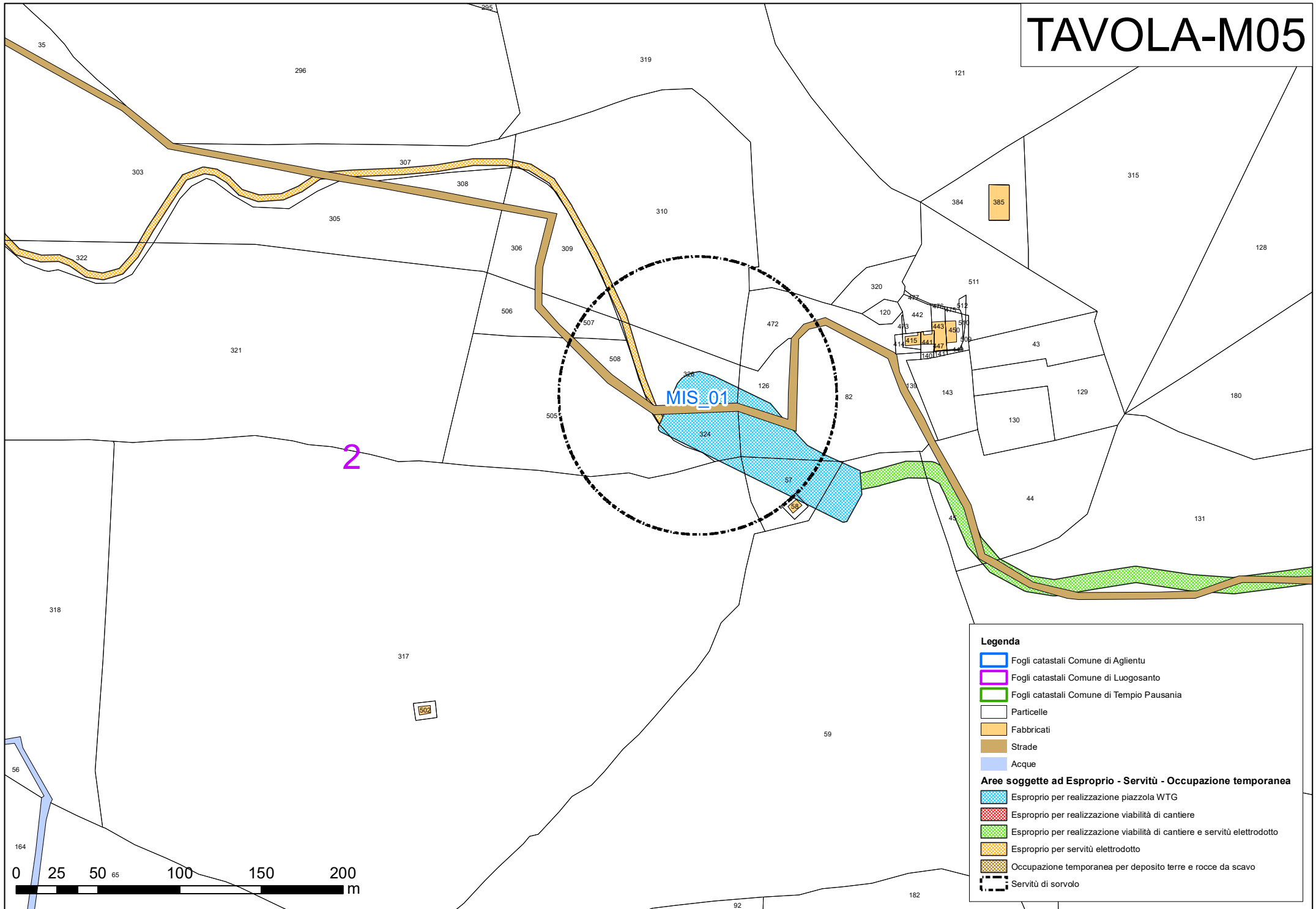


TAVOLA-M05



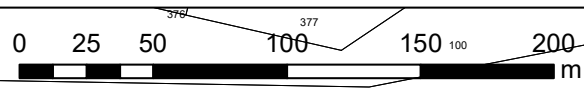
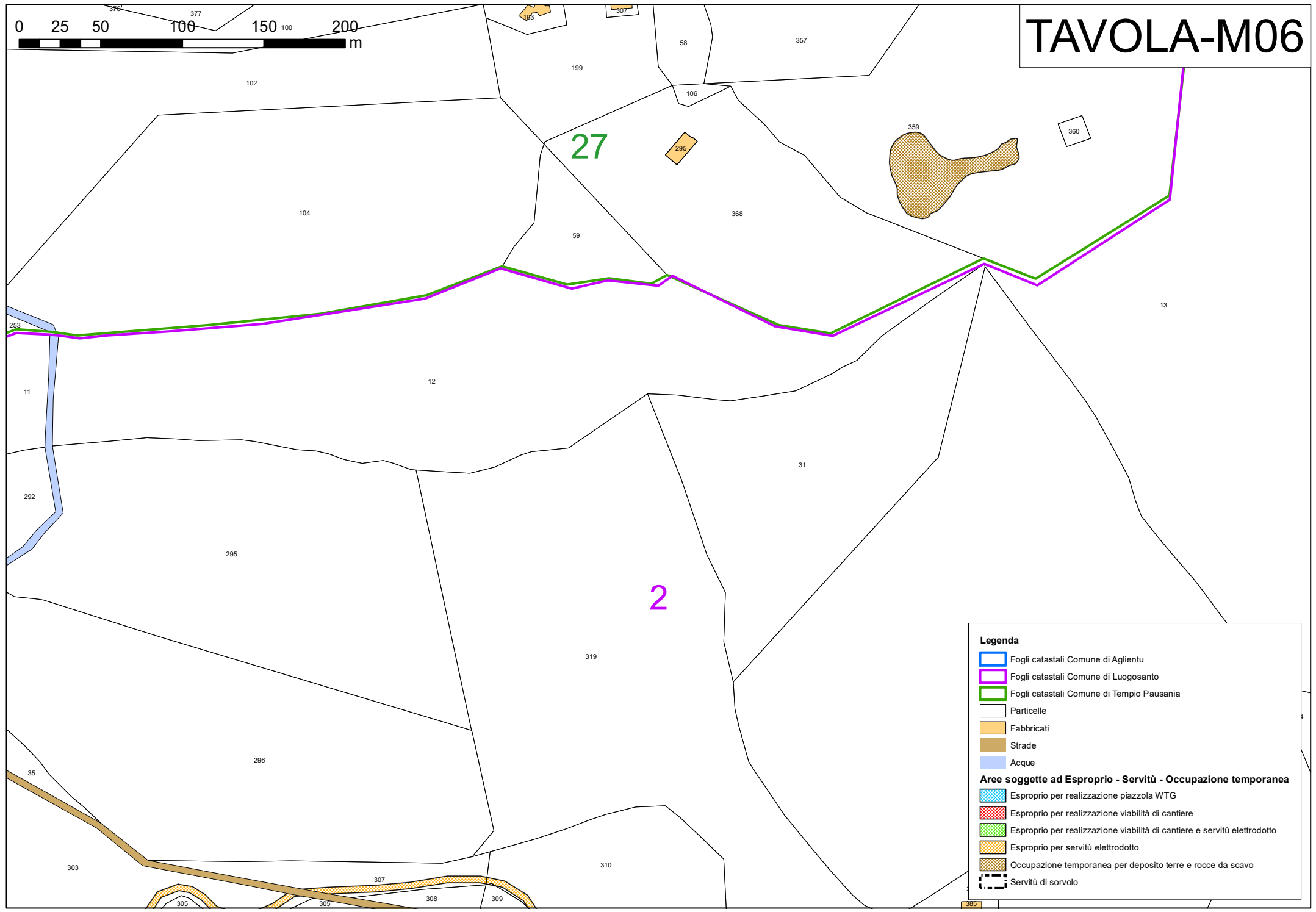


TAVOLA-M06



Legenda

- Fogli catastali Comune di Aglientu
- Fogli catastali Comune di Luogosanto
- Fogli catastali Comune di Tempio Pausania
- Particelle
- Fabbricati
- Strade
- Acque

Aree soggette ad Esproprio - Servitù - Occupazione temporanea

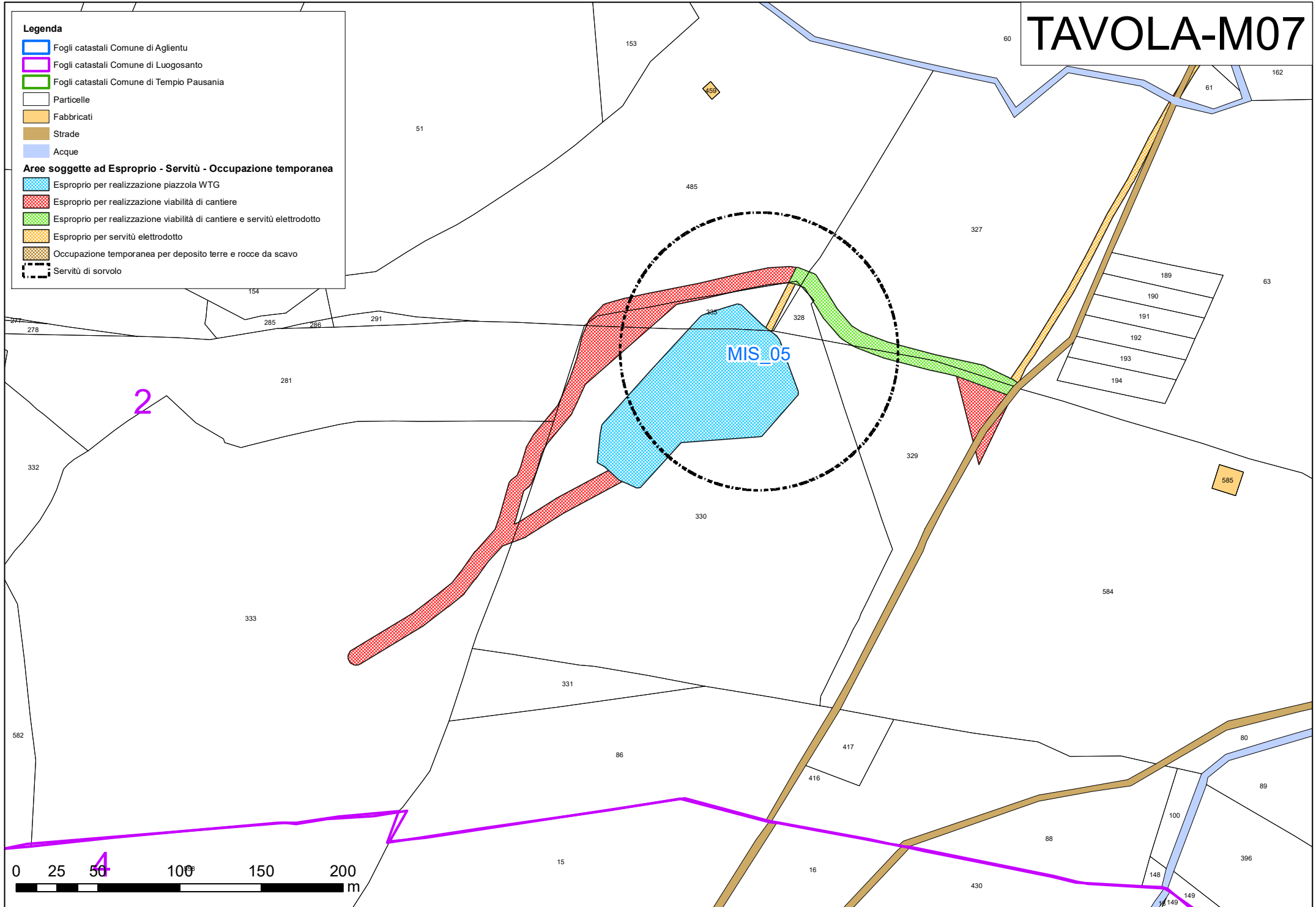
- Esproprio per realizzazione piazzola WTG
- Esproprio per realizzazione viabilità di cantiere
- Esproprio per realizzazione viabilità di cantiere e servitù elettrodotta
- Esproprio per servitù elettrodotta
- Occupazione temporanea per deposito terre e rocce da scavo
- Servitù di sorvolo

Legenda

- Fogli catastali Comune di Aglientu
- Fogli catastali Comune di Luogosanto
- Fogli catastali Comune di Tempio Pausania
- Particelle
- Fabbricati
- Strade
- Acque

Aree soggette ad Esproprio - Servitù - Occupazione temporanea

- Esproprio per realizzazione piazzola WTG
- Esproprio per realizzazione viabilità di cantiere
- Esproprio per realizzazione viabilità di cantiere e servitù elettrodotto
- Esproprio per servitù elettrodotto
- Occupazione temporanea per deposito terre e rocce da scavo
- Servitù di sorvolo



Legenda

- Fogli catastali Comune di Aglientu
- Fogli catastali Comune di Luogosanto
- Fogli catastali Comune di Tempio Pausania
- Particelle
- Fabbricati
- Strade
- Acque

Aree soggette ad Esproprio - Servitù - Occupazione temporanea

- Esproprio per realizzazione piazzola WTG
- Esproprio per realizzazione viabilità di cantiere
- Esproprio per realizzazione viabilità di cantiere e servitù elettrodotto
- Esproprio per servitù elettrodotto
- Occupazione temporanea per deposito terre e rocce da scavo
- Servitù di sorvolo

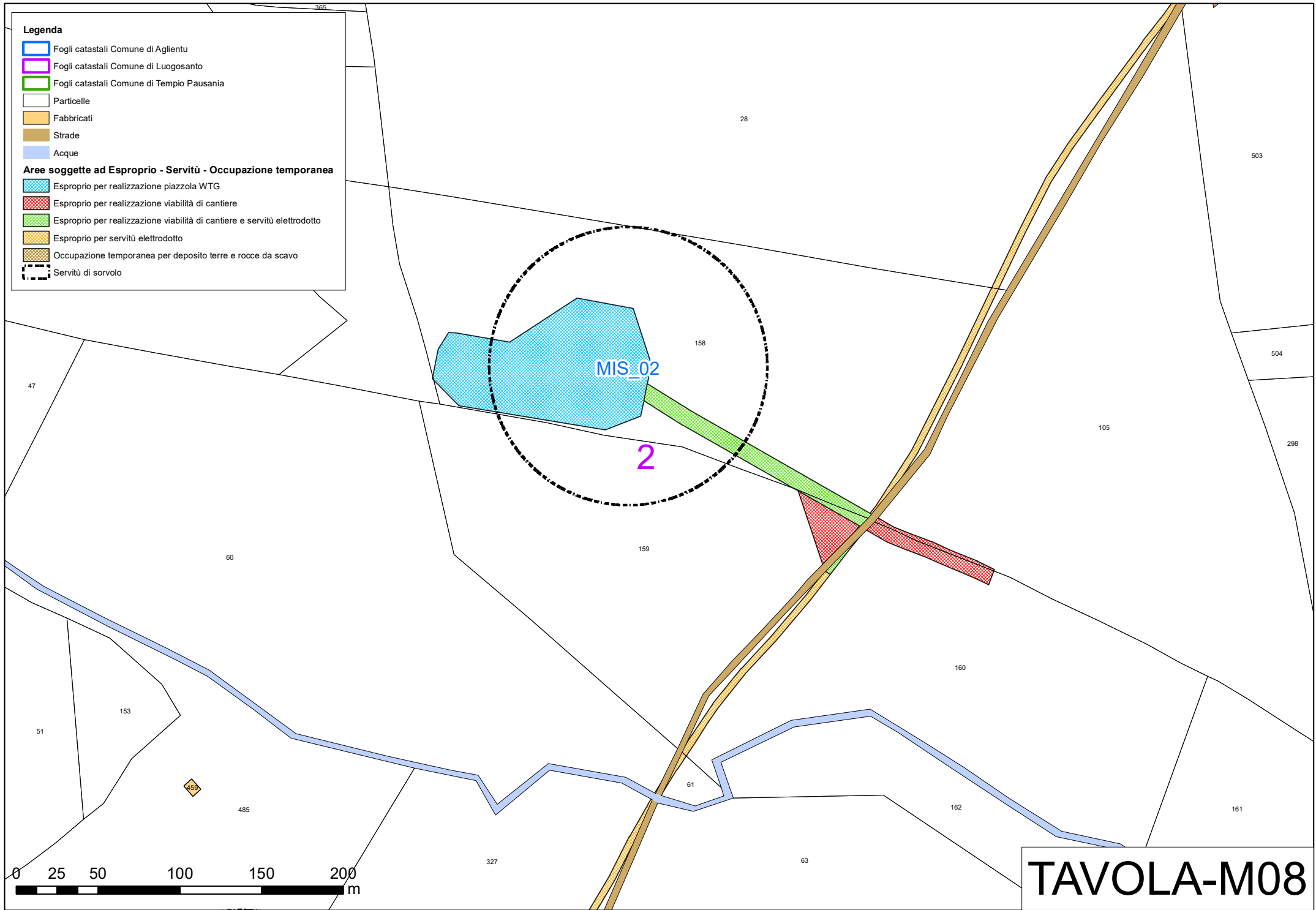















TAVOLA-M08

TAVOLA-M09

Legenda

-  Fogli catastali Comune di Aglientu
-  Fogli catastali Comune di Luogosanto
-  Fogli catastali Comune di Tempio Pausania
-  Particelle
-  Fabbricati
-  Strade
-  Acque

Aree soggette ad Esproprio - Servitù - Occupazione temporanea

-  Esproprio per realizzazione piazzola WTG
-  Esproprio per realizzazione viabilità di cantiere
-  Esproprio per realizzazione viabilità di cantiere e servizi elettrodotto
-  Esproprio per servizi elettrodotto
-  Occupazione temporanea per deposito terre e rocce da scavo
-  Servitù di sorvolo

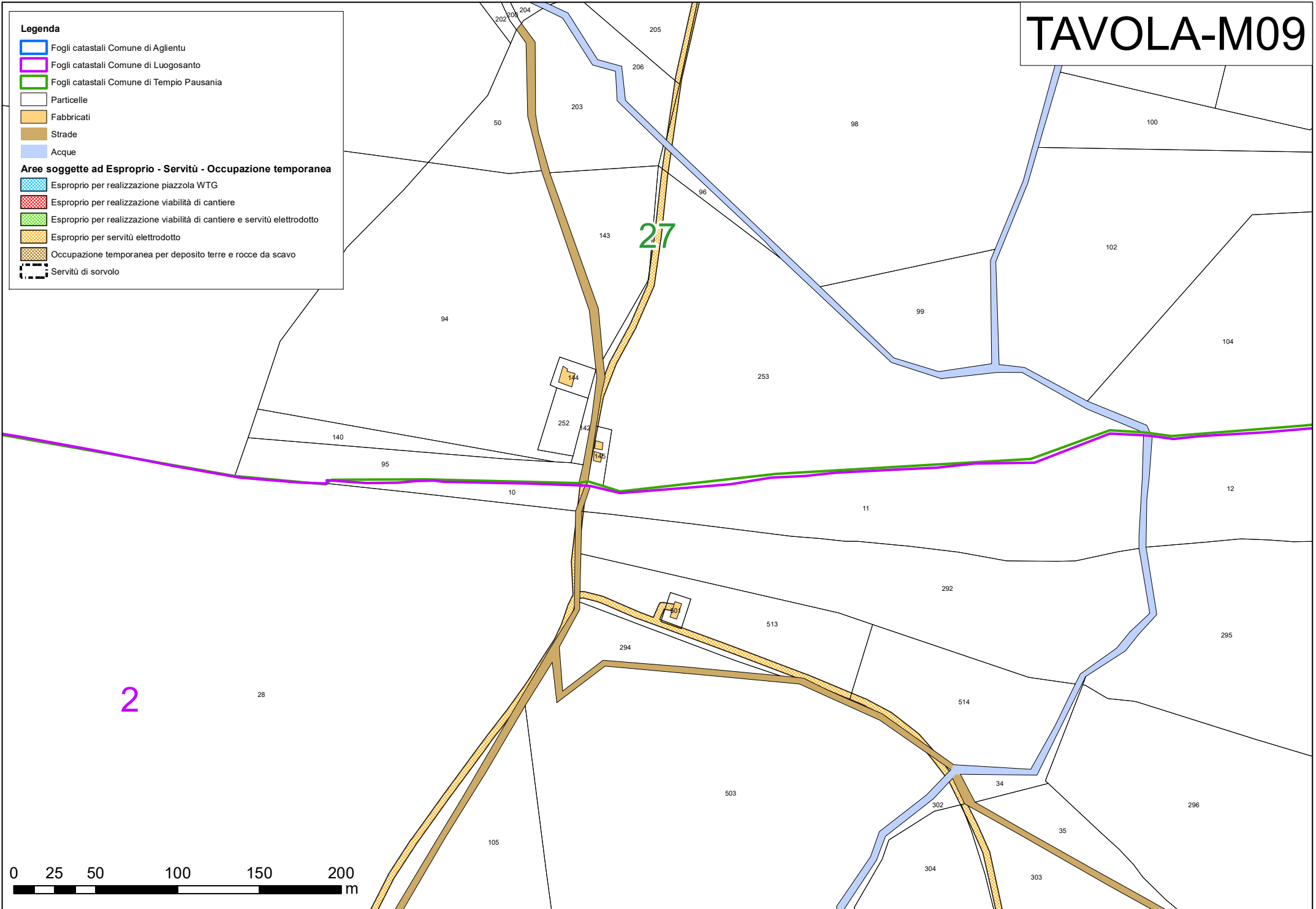


TAVOLA-M10

Legenda

- Fogli catastali Comune di Aglientu
- Fogli catastali Comune di Luogosanto
- Fogli catastali Comune di Tempio Pausania
- Particelle
- Fabbricati
- Strade
- Acque

Aree soggette ad Esproprio - Servitù - Occupazione temporanea

- Esproprio per realizzazione piazzola WTG
- Esproprio per realizzazione viabilità di cantiere
- Esproprio per realizzazione viabilità di cantiere e servizi elettrodotto
- Esproprio per servizi elettrodotto
- Occupazione temporanea per deposito terre e rocce da scavo
- Servitù di sorvolo

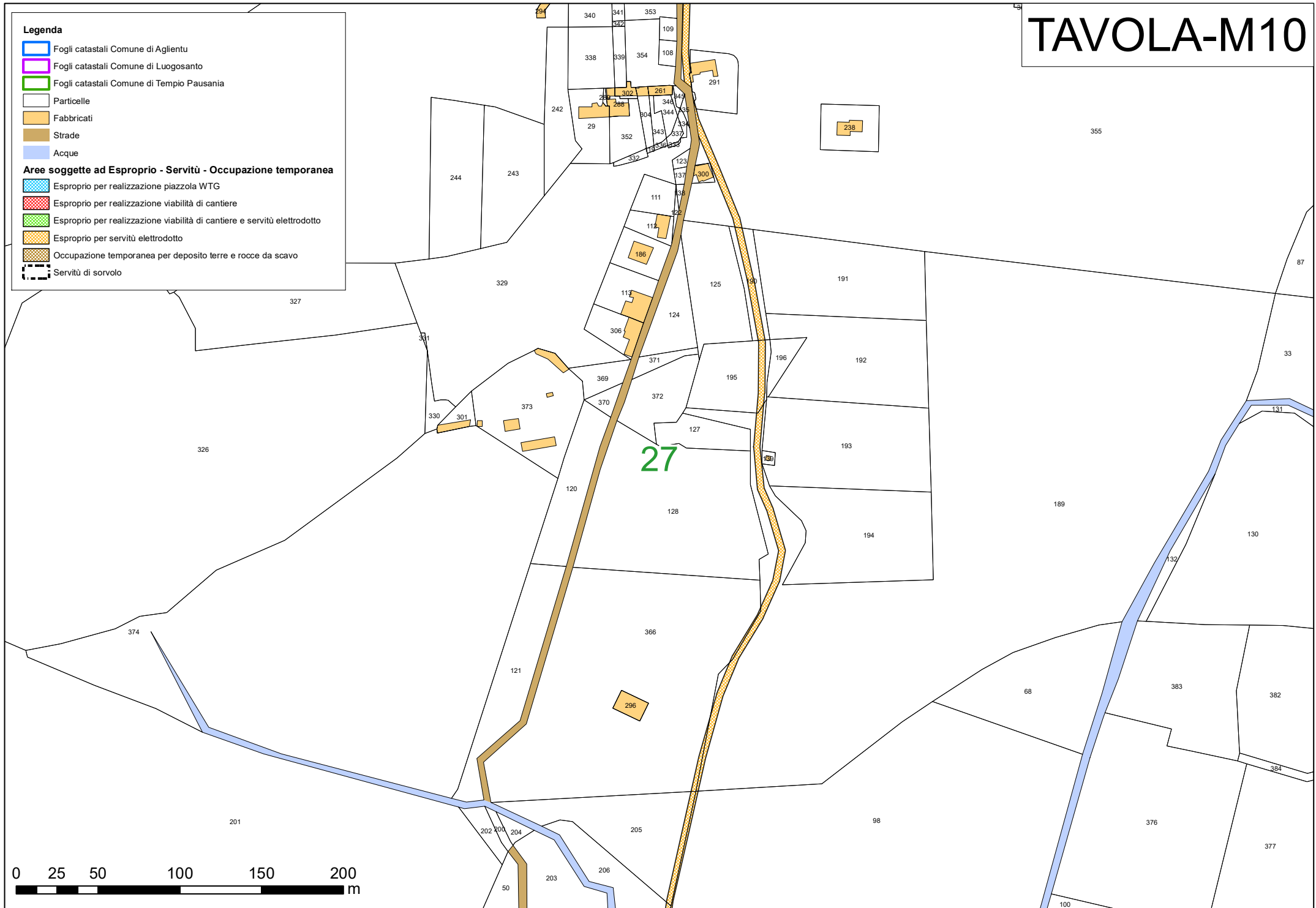


TAVOLA-M12

Legenda

- Fogli catastali Comune di Aglientu
- Fogli catastali Comune di Luogosanto
- Fogli catastali Comune di Tempio Pausania
- Particelle
- Fabbricati
- Strade
- Acque

Aree soggette ad Esproprio - Servitù - Occupazione temporanea

- Esproprio per realizzazione piazzola WTG
- Esproprio per realizzazione viabilità di cantiere
- Esproprio per realizzazione viabilità di cantiere e servitù elettrodotto
- Esproprio per servitù elettrodotto
- Occupazione temporanea per deposito terre e rocce da scavo
- Servitù di sorvolo

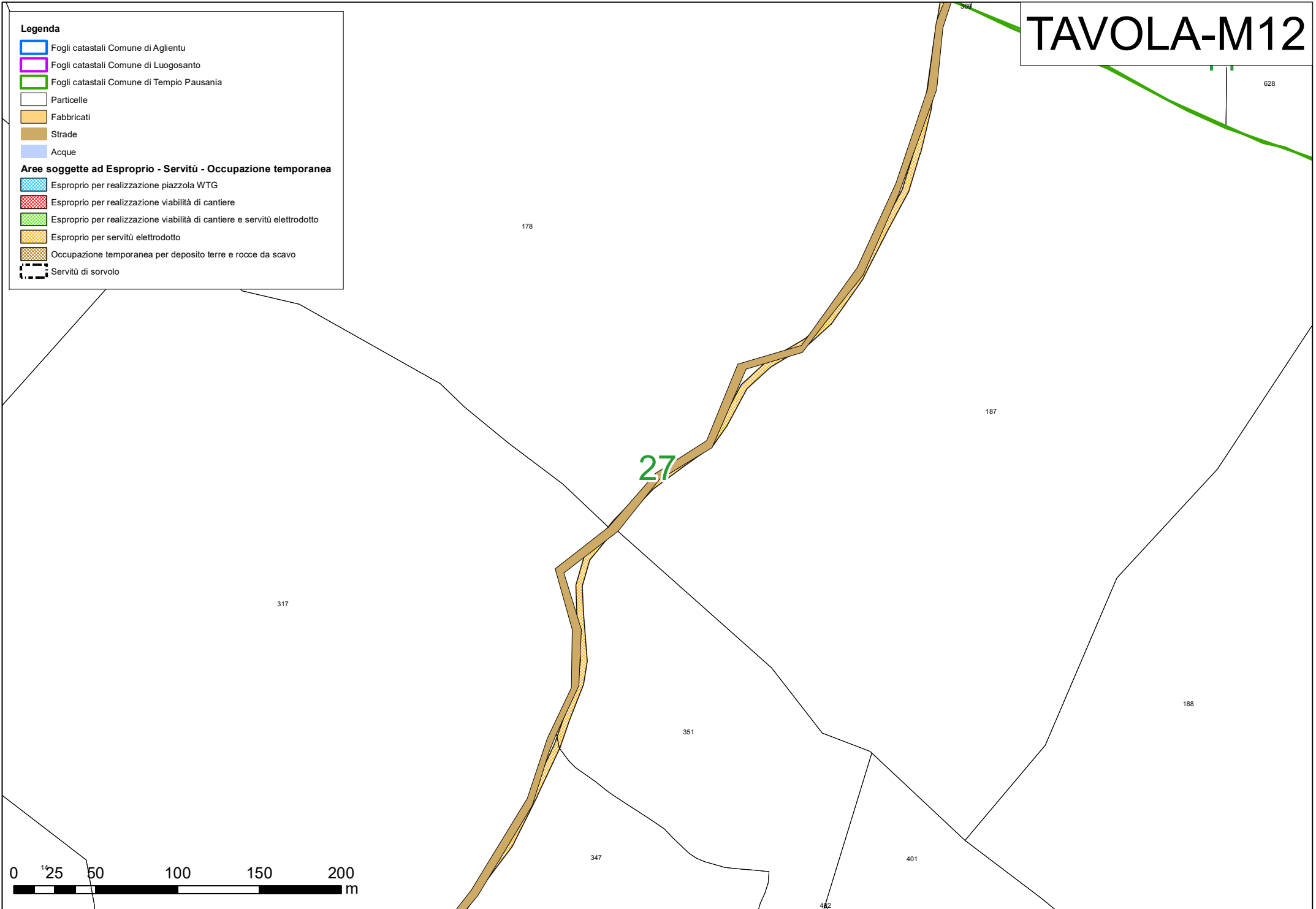















TAVOLA-M13

4

14

Legenda

-  Fogli catastali Comune di Aglientu
-  Fogli catastali Comune di Luogosanto
-  Fogli catastali Comune di Tempio Pausania
-  Particelle
-  Fabbricati
-  Strade
-  Acque
- Aree soggette ad Esproprio - Servitù - Occupazione temporanea**
-  Esproprio per realizzazione piazzola WTG
-  Esproprio per realizzazione viabilità di cantiere
-  Esproprio per realizzazione viabilità di cantiere e servitù elettrodotto
-  Esproprio per servitù elettrodotto
-  Occupazione temporanea per deposito terre e rocce da scavo
-  Servitù di sorvolo

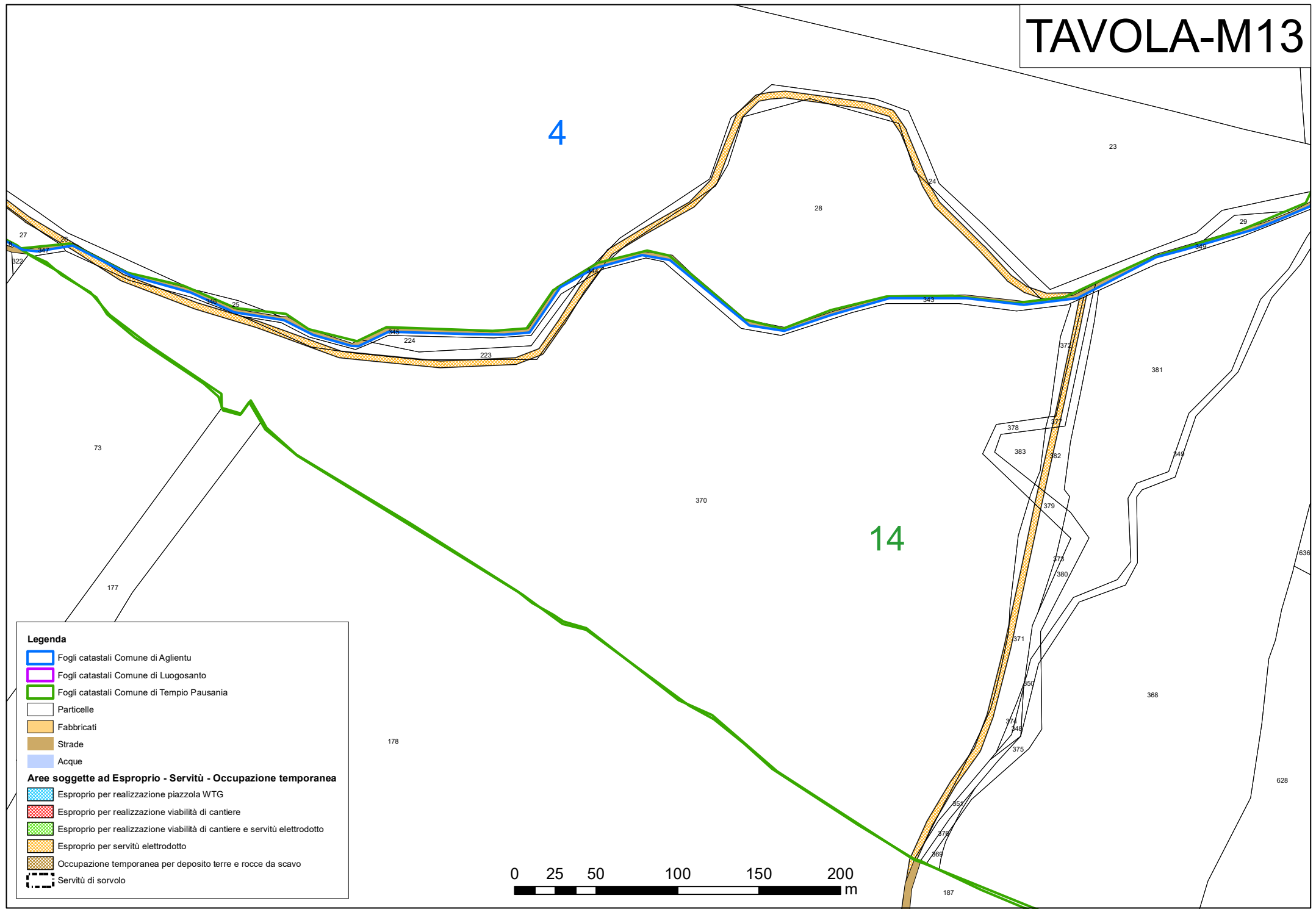



TAVOLA-M14

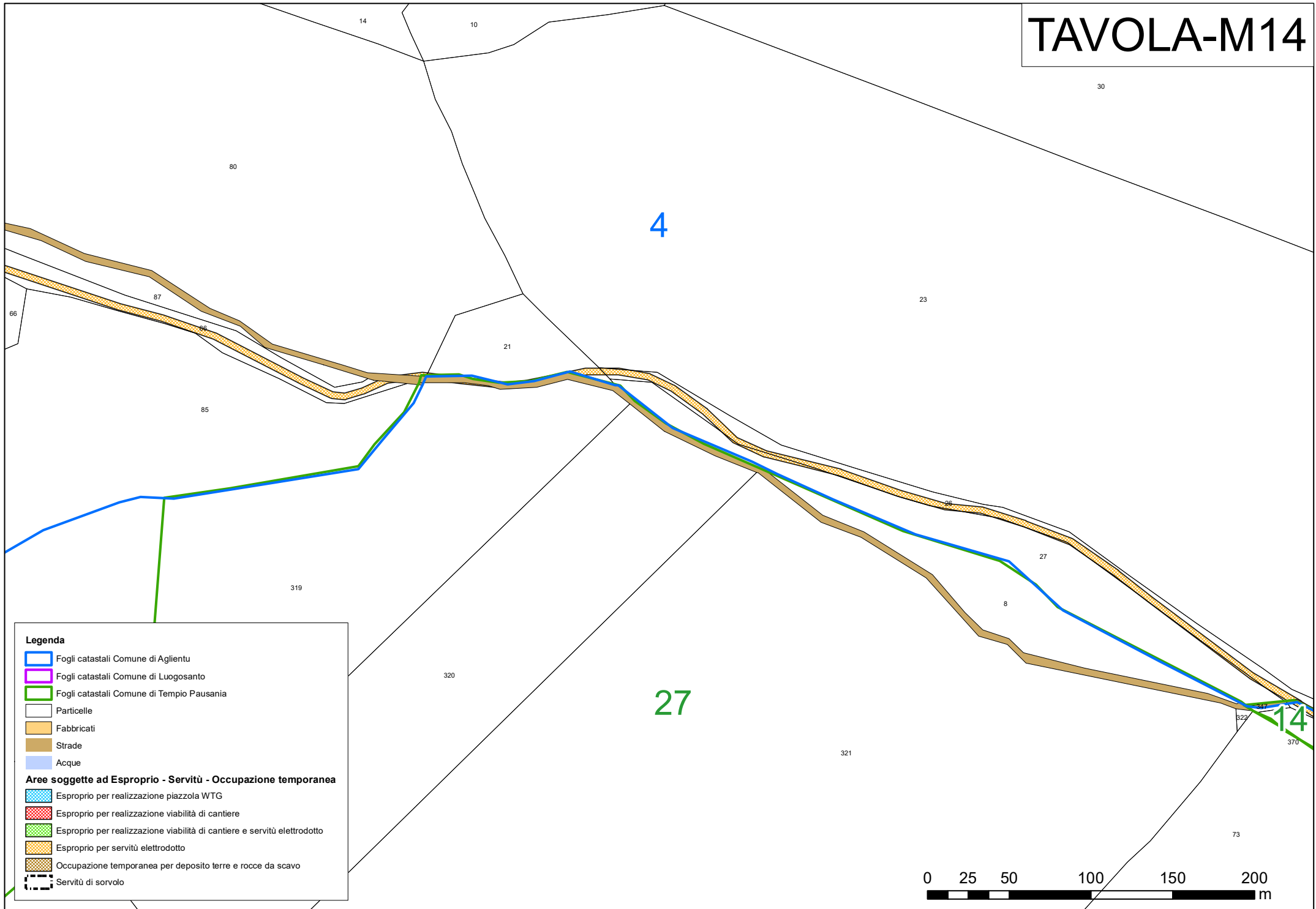


TAVOLA-M15

- Legenda**
- Fogli catastali Comune di Aglientu
 - Fogli catastali Comune di Luogosanto
 - Fogli catastali Comune di Tempio Pausania
 - Particelle
 - Fabbricati
 - Strade
 - Acque
- Aree soggette ad Esproprio - Servitù - Occupazione temporanea**
- Esproprio per realizzazione piazzola WTG
 - Esproprio per realizzazione viabilità di cantiere
 - Esproprio per realizzazione viabilità di cantiere e servitù elettrodotta
 - Esproprio per servitù elettrodotta
 - Occupazione temporanea per deposito terre e rocce da scavo
 - Servitù di sorvolo

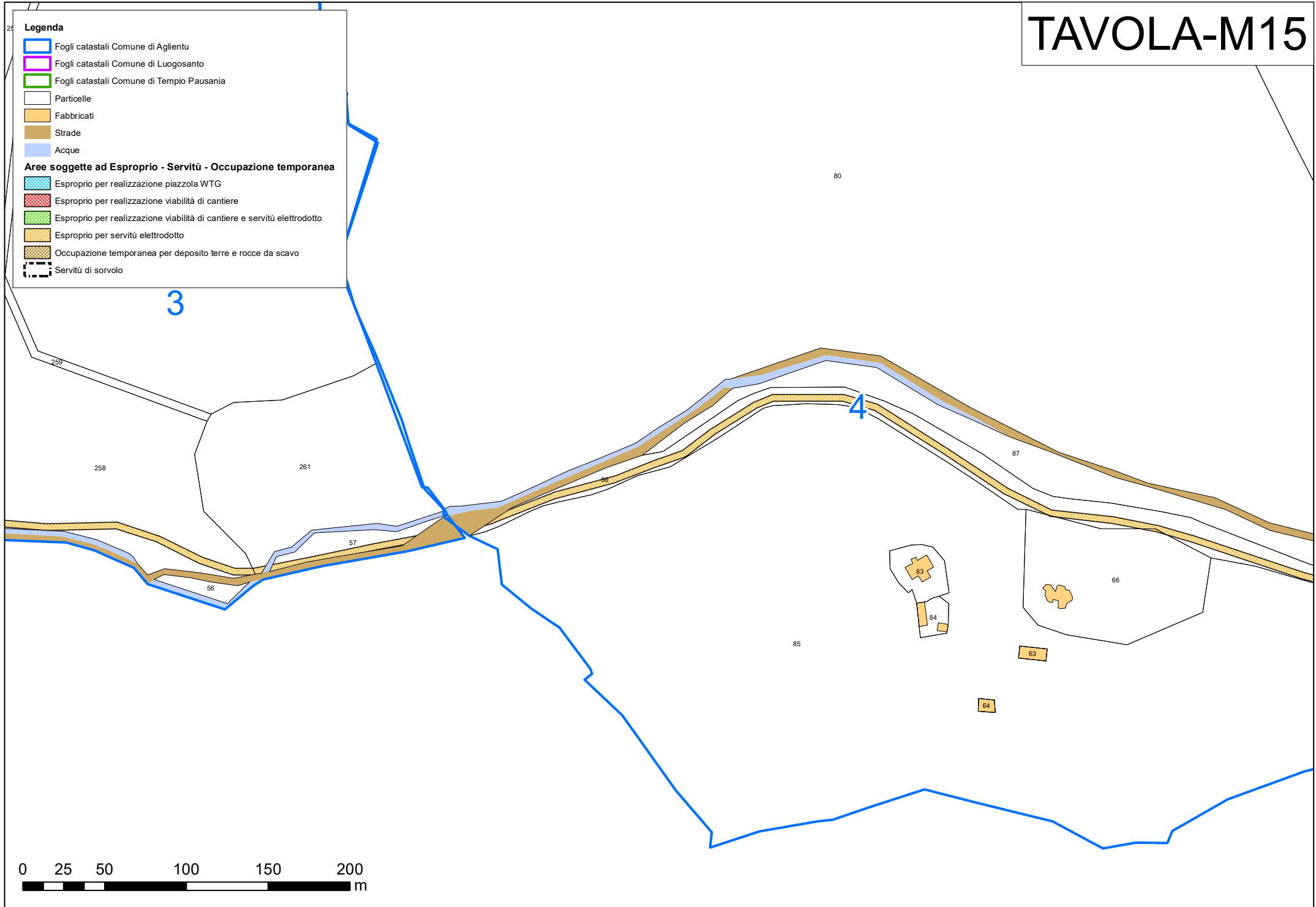
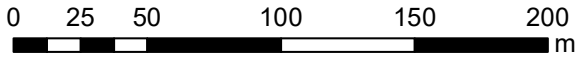



TAVOLA-M16

3



Legenda

- Fogli catastali Comune di Aglientu
- Fogli catastali Comune di Luogosanto
- Fogli catastali Comune di Tempio Pausania
- Particelle
- Fabbricati
- Strade
- Acque

Aree soggette ad Esproprio - Servitù - Occupazione temporanea

- Esproprio per realizzazione piazzola WTG
- Esproprio per realizzazione viabilità di cantiere
- Esproprio per realizzazione viabilità di cantiere e servitù elettrodotta
- Esproprio per servitù elettrodotta
- Occupazione temporanea per deposito terre e rocce da scavo
- Servitù di sorvolo

TAVOLA-M17

