

REGIONE AUTONOMA DELLA SARDEGNA  
 REGIONE SARDEGNA  
 PROVINCIA DI SASSARI

PARCO EOLICO MISTRAL (35 MW)  
 NEI COMUNI DI LUOGOSANTO,  
 TEMPIO PAUSANIA E AGLIENTU

DATA	REVISIONE
Dicembre 2023	Valutazione di Impatto Ambientale










TECNICI:  
 Dott. Geol. Antonio Viggiano  
 Dott. Geol. Paola Lettieri

SOCIETA' PROPONENTE:  
 ENTE MISTRAL S.r.l.  
 Via Chiesa 72  
 09126 Milis (MI)  
 C.F. e P.IVA 1305420966  
 REA MI-2700952

ELABORATO  
 01W.R.02.11  
 scala 1:5.000

Relazione geologica di compatibilità  
 idrogeologica e di modellazione sismica  
 TAV.11- Carta del rischio geomorfologico ADB Sardegna

**Legenda**

-  M Aerogeneratore
-  Elettrodotto impianto
-  Elettrodotto allaccio alla stazione elettrica
-  Limite comunale
-  Rg0
-  Aree a rischio moderato da frana (Rg1)
-  Aree a rischio medio da frana (Rg2)
-  Aree a rischio elevato da frana (Rg3)
-  Aree a rischio molto elevato da frana (Rg4)

Scala 1:5 000

0 250 500 m

