REGIONE LAZIO | PROVINCIA di VITERBO | COMUNE di Montalto di Castro | COMUNE di Manciano | REGIONE TOSCANA | PROVINCIA di GROSSETO

SKI 36 S.r.L.
Società soggetta ad attività di direzione e coordinamento di Statkraft AS
Via Cernaia 8, 20121 Milano

Progettazione Coordinamento	VEGA ENGINEERING & ENVIRONMENT — LANDSCAPE ECOLOGY & URBAN PLANNING — Via Giovanni Battista Vico, 46 - 00196 Roma (RM) — www.vegaengineering.eu — info@vegaengineering.eu
Tecnico Incaricato	**Arch. Antonio Demaio** — Via Cernaia, 8 - 20121 Milano (MI) — Tel. 0461.55201 / Fax 1178441224 — E-Mail: ed.vega@gmail.com
Collaborazione	**dott. geol. Di Carlo Matteo** — Viale Italia, 46 - 71036 Lucera (FG) — Tel./Fax 0881 - 541 513 — Cell. 328 8364318 — E-Mail: dicarlomatteo@hotmail.com
Tecnico Incaricato	**Dott. Forestale Luigi Lupo** — Corso Roma, 110 - 71121 Foggia — E-Mail: luigilupo@libero.it
Studio Associato	**Studio di ingegneria Dott.sa Ing. Antonella Lupo - Ing. Nicola Lupo** — Via Arpi, 151 - 71122 Foggia — Tel./Fax 0881.570.126 / Cel. 349.8163.168 — E-Mail: laurapostore@gmail.com — P.I. 03614770716
Un Cane	**Per. Agr. Alessandro Alebardi** — Via Francesco Aquaro, 16 - 00166 Roma — Tel. 338.7330210 — E-Mail: alessandroalebardi@gmail.com
Servizi archeologici	**ARCHEOMATICA srls** — Strada Consagrapopolo, 50 BTS — Cell. +39.338 4696279 — E-Mail: info@archeomatica.eu — Web: www.archeomatica.eu
Opera	**Progetto per la realizzazione di un impianto eolico composto da 5 aerogeneratori da 6,6 MW ciascuno per una potenza complessiva di 33 MW e di un sistema di accumulo elettrochimico da 18 MW sito nel Comune di Montalto di Castro (VT) e opere connesse nei Comuni di Montalto di Castro (VT) e Manciano (GR)**
Oggetto	Sigla: SKI36 — Nome Elaborato: SKI36-MCAS-IntAMC-1_1B_Planimetria catastale_ctr WTG1 - WTG2 — Descrizione Elaborato: Planimetria catastale_ctr WTG1 - WTG2

Rev.	Data	Oggetto della revisione	Elaborazione	Verifica	Approvazione
01	Febbraio 2024	Integrazioni nota MIC_SS-PNRR0290203-0016259-P	VEGA	Arch. A.Demaio	SKI 36
00	Luglio 2023	Emissione per progetto definitivo	VEGA	Arch. A.Demaio	SKI 36

Scala: — Formato: — Codice progetto: SKI36-MCAS1

Opere di progetto

- Cavidotto
- Ingombro d=155
- Plinto
- Piazzole
- Piazzole Temporanee
- Strade ex-novo

Stralcio Catastale 1:1000 : WTG1 - WTG2

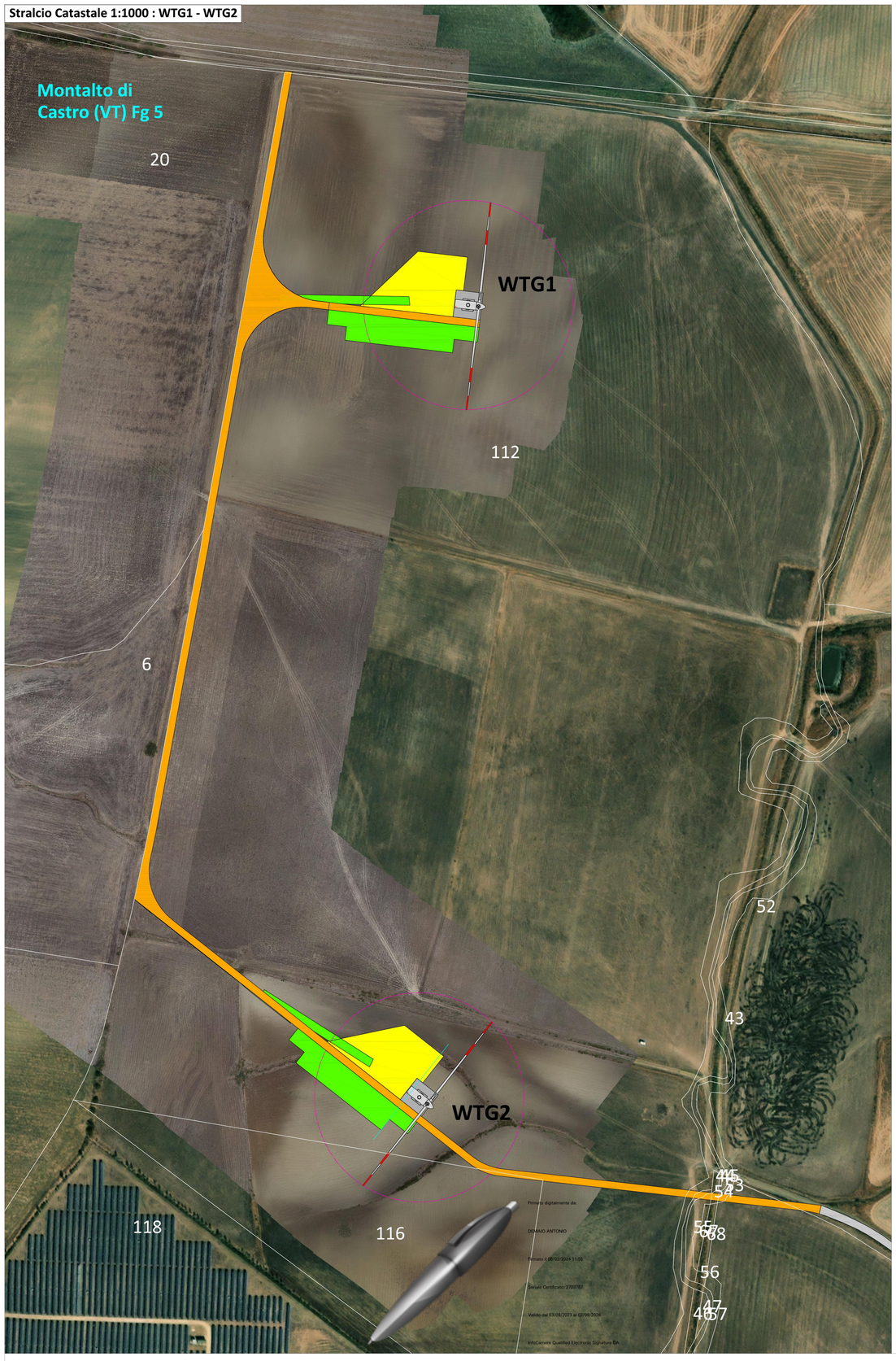

Stralcio CTR 1:1000: WTG1-WTG2

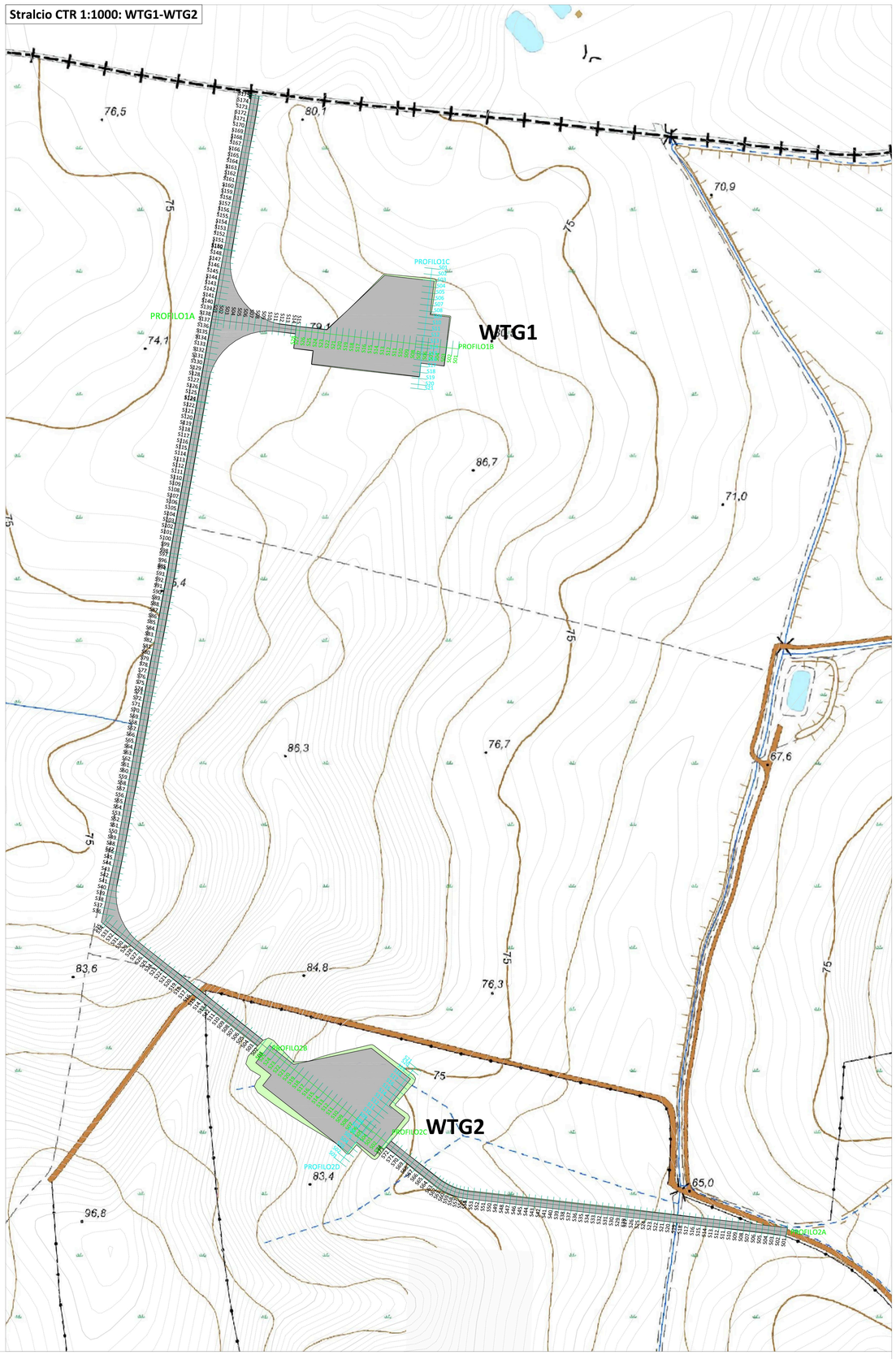

Rilievi plano altimetrici WTG 1

ID	Volumi totali (mc)		
	Volume Sterro	Volume Riporto	Eccedenza
Volume piazzola WTG1	1.817,240	1.037,765	-779,475
Volume strada WTG1	18,690	0,080	-18,610

WTG	Dati Catastali		Corodinate Asse WGS 84 UTM 33N	
	FOGLIO	NUMERO	X	Y
WTG1	5	112	218913	4703778





Rilievi plano altimetrici WTG 2

ID	Volumi totali (mc)		
	Volume Sterro	Volume Riporto	Eccedenza
Volume piazzola WTG2	8.074,180	8.592,844	518,664
Volume strada WTG2	488,910	748,900	259,990

WTG	Dati catastali		Coordinate asse WGS 84 UTM 33N	
	FOGLIO	NUMERO	X	Y
WTG2	5	112	218874	4703135
		116		

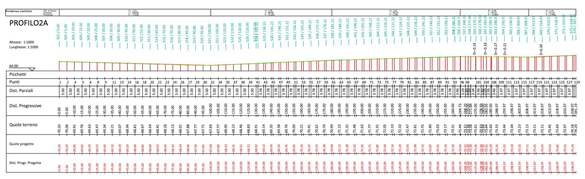

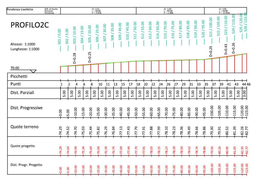



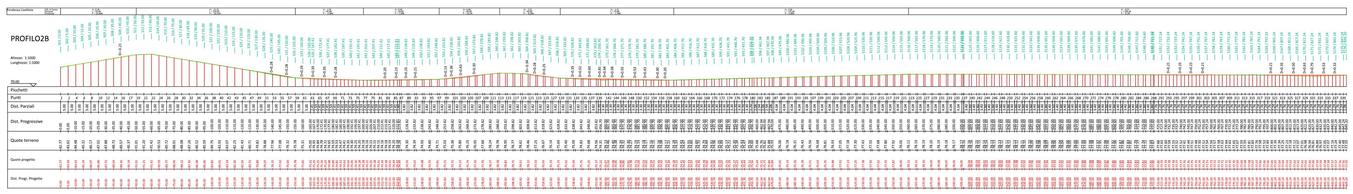
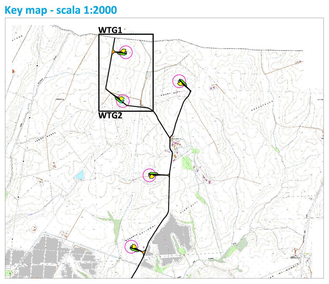
Key map - scala 1:2000