REGIONE LAZIO | PROVINCIA di VITERBO | COMUNE di Montalto di Castro | COMUNE di Manciano | REGIONE TOSCANA | PROVINCIA di GROSSETO

Progettisti Coordinatori: VEGA sas LANDSCAPE ECOLOGY & URBAN PLANNING

Sede Legale e Amministrativa: Arch. Antonio Demaio — Via S. Bell Cert. 48, 71121 Foggia (FG) — Tel. 0881.758251 | Fax. 0884/1224 — E-Mail: vil.vega@gmail.com

Sede Operativa: dott. geol. Di Carlo Matteo — Viale Virgilio, 35, 71036 Lucera (FG) — Ordine dei Geologi di Puglia n.75 — Tel. 0881 547 111 | Cell. 348 9101 [illegible] — E-Mail: dicarlomatteo@hotmail.com

Sede Forestale Fiume: Dott. Forestale Luigi Lupo — Corso Roma, 110 - 71011 Foggia — E-Mail: lupolus@libero.it

Sede Idraulica: Studio di ingegneria Dott.sa ing. Antonella Lasorsa — Viale degli Aviatori, 75 - 71121 Foggia — Tel./Fax 0881 270126 | Cell. 348 [illegible] — E-Mail: lasorsaantonella@gmail.com

Sede Archeologia: Per. Agr. Alessandro Alebardi — Via Francesco Azzuri, 16 - 00166 Roma — Tel. 338.7330210 — E-Mail: alessandroalebardi@gmail.com

Sede Archeologia: ARCHEOMATICA srls — Strada Carosgrande, 52 (VT) — Cell. +39.338 4066279 — E-Mail: info@archeomatica.eu — Web: www.archeomatica.eu

Opera: **Progetto per la realizzazione di un impianto eolico composto da 5 aerogeneratori da 6,6 MW ciascuno per una potenza complessiva di 33 MW e di un sistema di accumulo elettrochimico da 18 MW sito nel Comune di Montalto di Castro (VT) e opere connesse nei Comuni di Montalto di Castro (VT) e Manciano (GR)**

Oggetto: Codice: VIA16 — Nome Elaborato: SK036-MCAS-IrisMIC-1_1O_Planimetria catastale_ctr WTG5 — Descrizione Elaborato: Planimetria catastale_ctr WTG5

Rev.	Data	Oggetto della revisione	Elaborazione	Verifica	Approvazione
01	Febbraio 2024	Integrazioni nota MC_SS-PNRR22062023 0016233-P	VEGA	Arch. A. Demaio	SKI 36
02	Luglio 2023	Emissione per progetto definitivo	VEGA	Arch. A. Demaio	SKI 36

Scala: — Formato: — Codice progetto: SK036-MCAS1

Opere di progetto

- Cavidotto
- Ingombro d=155
- Plinto
- Piazzola
- Piazzola Temporanea
- Strade ex-novo

Key map - scala 1:2000

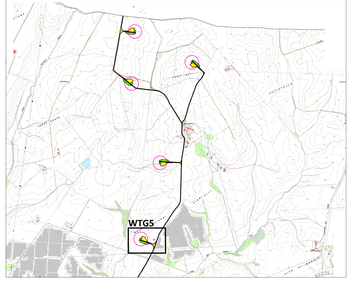

Stralcio Catastale 1:1000 : WTG5

Stralcio CTR 1:1000: WTG5

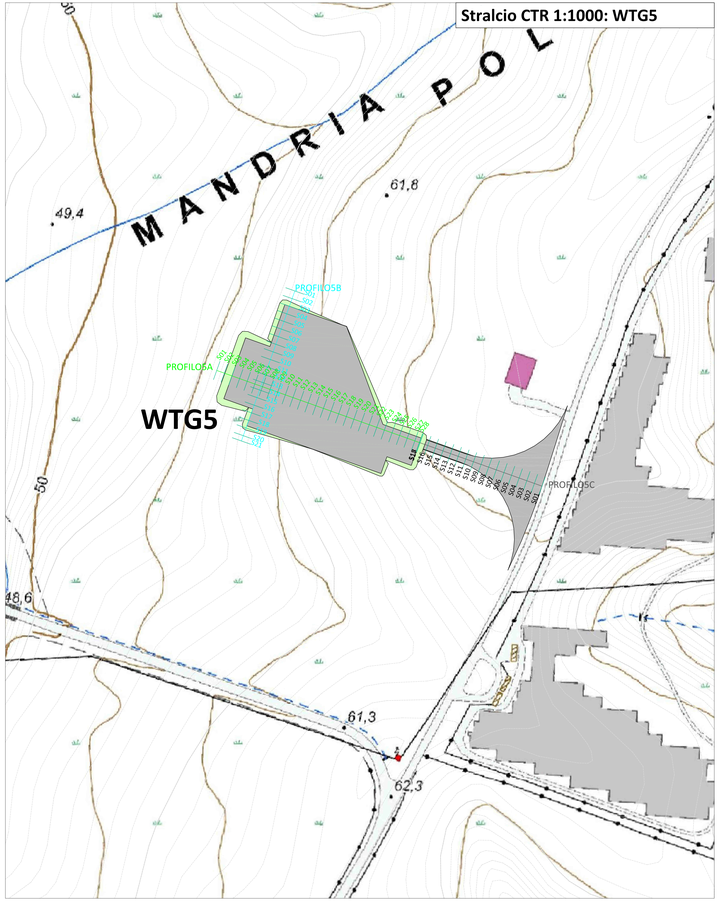

Rilievi plano altimetrici WTG 5

ID	Volumi totali (mc)		
	Volume Sterro	Volume Riporto	Eccedenza
Volume piazzola WTG5	6.577,640	4.681,162	-1.896,478
Volume strada WTG5	30,430	0,410	-30,020
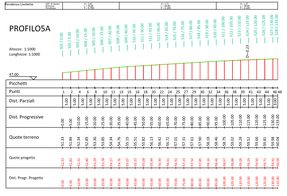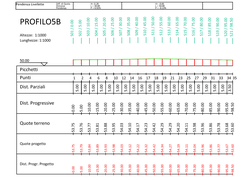
WTG	Dati catastali		Coordinate asse WGS 84 UTM 33N	
	FOGLIO	NUMERO	X	Y
WTG5	11	157	218986	4701211