REGIONE LAZIO
PROVINCIA di VITERBO
COMUNE di Montalto di Castro
COMUNE di Manciano
REGIONE TOSCANA
PROVINCIA di GROSSETO

SKI 36 S.r.l.
società soggetta ad attività di direzione e coordinamento di Sonnedix Holding S.r.l.
Via Cavallotti 9 20122 Milano

Progettista: VEGA srls
VIA DEL PORTO FLUVIALE 17 - 00154 ROMA
P.IVA 16326821005 - REA RM-1663324

Arch. Antonio Donato
Via M. del Sole, 36 - 71100 Foggia (FG)
C.F. DNTNTN80A01F839Y - P.IVA 03447250718
E-Mail: a.donato@vega-srls.eu
Albo di Foggia n. 1294

dott. geol. Di Carlo Matteo
Via Longo, 6 - 71100 Lesina (FG)
C.F. DCRMTT81M19F839Y - P.IVA 03811720716
Tel./Fax 0882 / 991 320 - Cell. 328 9240070
E-Mail: dicarlo.matteo@virgilio.it
Albo di Lucera n. 220

Dott. Forestale Luigi Lupo
Via Ischitella, 64 - 71036 Lesina (FG)
E-Mail: luigi.lupo@libero.it
Albo di Lucera n. 220

Studio di Ingegneria
Dott.ssa Ing. Antonella Lupo
Via Ischitella, 64 - 71036 Lesina (FG)
Tel./Fax 0882 / 991 320 - Cell. 328 9240070
E-Mail: a.lupo.ordine@pec.eng.it
Albo di Lucera n. 1

Per. Agr. Alessandro Aldanzi
Via Ischitella, 64 - 71036 Lesina (FG)
Tel. 338 7550934
E-Mail: alessandroaldanzi@gmail.com
Albo di Lucera n. 1

ARCHEOMATICA srls
Via Ischitella, 64 - 71036 Lesina (FG)
Cell. 328 9240070
E-Mail: info@archeomatica.
Web: www.archeomatica.

Progetto per la realizzazione di un impianto eolico composto da 5 aerogeneratori da 6,6 MW ciascuno per una potenza complessiva di 33 MW e di un sistema di accumulo elettrochimico da 18 MW sito nel Comune di Montalto di Castro (VT) e opere connesse nei Comuni di Montalto di Castro (VT) e Manciano (GR)

Scala: 1:2.000
Formato: 594 x 420 mm

Elaborato: SK136-MCAS1

Rev.	Data	Oggetto della revisione	Tecnico	Verifica	Approvazione
0	Febbraio 2024	Prima stesura - Iss. MC_03-PARERE2023219RED-F	dZn	Arch. A.Donato	SK 36
1	Luglio 2025	Sostituzione pagine varie ed	dZn	Arch. A.Donato	SK 36

Tipologia: Progetto Definitivo

Titolo: Carta Archeologica

Nome file: SK136-MCAS1-WARC-1_36_Dr-Iaturo3-Arch-Archeologico

Elaborato: Carta Archeologica

Scala: 1:2.000

Formato: 594 x 420 mm

Codice progetto: SK136-MCAS1

Opere di progetto

- WTG
- Area spianata
- Area BESS - SSEU
- Area di cantiere
- Piazzole definitive
- Plinto
- Strade da sistemare
- Strade ex-novo

Altre informazioni

- Limite Comunale

Beni archeologici tutelati
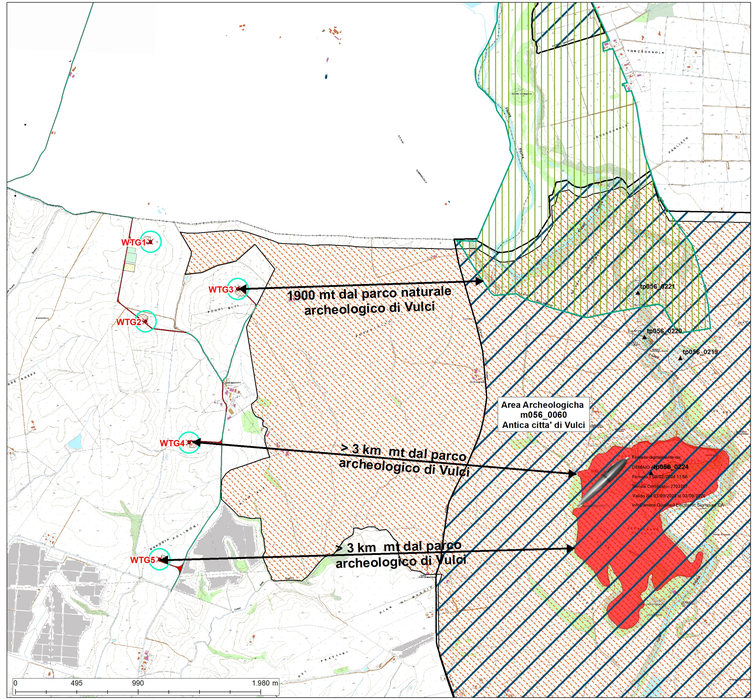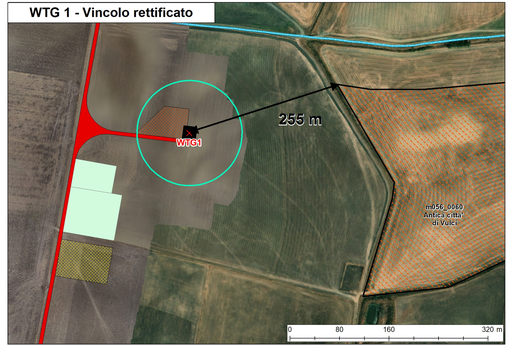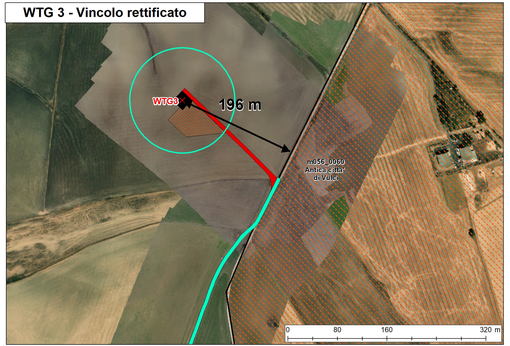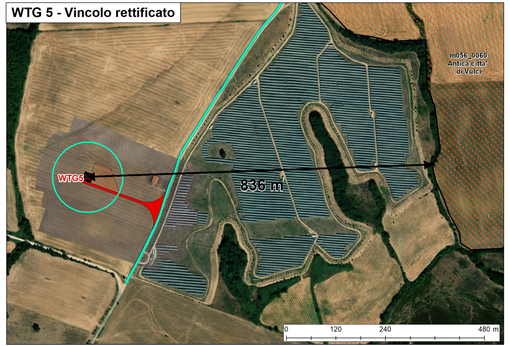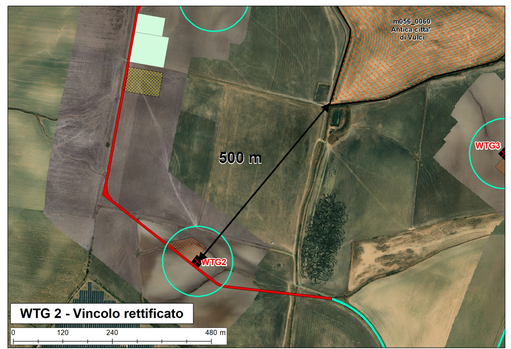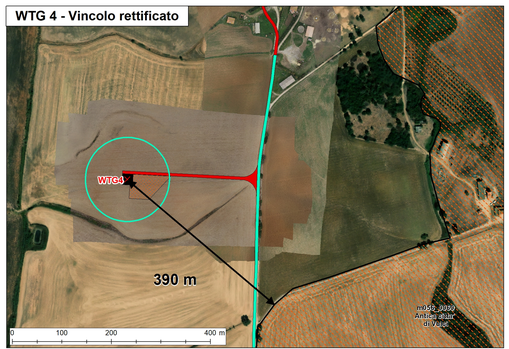
- PTPR - Tavola B - Punti archeologici tipizzati
- PTPR - Tavola B - Rispetto punti archeologici tipizzati
- PTPR - Tavola B - Aree Archeologiche - m056_0060 - Antica citta' di Vulci - Vincolo rettificato
- Parco Naturale Vulci
- Parchi archeologici e culturali
- Parco Archeologico Vulci