REGIONE LAZIO | PROVINCIA di VITERBO | COMUNE di Montalto di Castro | COMUNE di Manciano | REGIONE TOSCANA | PROVINCIA di GROSSETO

Progettista: I-VEGA srl — WINDFARM DESIGNER — Via Roma, 108 — 31100 Treviso (TV) — P.I. 04952180263 — info@i-vega.eu — www.i-vega.eu

Sub-Consulenti:
- Arch. Antonio Demaio — Via Aldo Moro, 45 - 71121 Foggia (FG) — C.F. DMAANT75C19F839Y — E-Mail: ar.ego@gmail.com
- dott. geol. Di Carlo Matteo — Viale Evangelisti, 30 - 71100 Lucera (FG) — Ordine dei Geologi di Puglia n.75 — C.F. DCRMTT81A29E885Y — E-Mail: diccarlomatteo@hotmail.com
- Dott. Forestale Luigi Lupo — Corso Roma, 115 - 71121 Foggia — E-Mail: luigilupo@libero.it
- Studio di ingegneria Dott.ssa Ing. Antonella Lopopolo — Viale degli Aviatori, 70 - 71122 Foggia — C.F. LPPNNL77C41F839Y — P.IVA: 03966010716 — E-Mail: ing.lopopolo@gmail.com — PEC: antonella.lopopolo@ingpec.eu
- Per Agr. Alessandro Alabardi — Via Francesco Acuto, 45 - 01100 Viterbo — Tel. 338 7326910 — E-Mail: alessandroalabardi@gmail.com
- ARCHEOMATICA s/ls — Piazza Cola di Rienzo, 80 - 00192 Roma — Cel. +39 06 4990274 — E-Mail: info@archeomatica.eu — PEC: archeomatica@pec.it — Web: www.archeomatica.eu

Committente: Sky 36 S.r.L. — Via Canadese 8, 20123 Milano

Oggetto: **Progetto per la realizzazione di un impianto eolico composto da 5 aerogeneratori da 6,6 MW ciascuno per una potenza complessiva di 33 MW e di un sistema di accumulo elettrochimico da 18 MW sito nel Comune di Montalto di Castro (VT) e opere connesse nei Comuni di Montalto di Castro (VT) e Manciano (GR)**

Titolo: VIA VIS

Nome Elaborato: SKI36-MCAS-HAMMC4_14_Carta di intervisibilità dell'impianto di progetto

Descrizione Elaborato: Carta di intervisibilità dell'impianto di progetto

Rev.	Data	Oggetto della revisione	Elaborazione	Verifica	Approvazione
01	Febbraio 2024	Impianto rotor WT_03-PMR0200503 01102D-P	VEGA	Arch. A. Demaio	DR 36
00	Luglio 2023	Emissione per progetto definitivo	VEGA	Arch. A. Demaio	DR 36

Scala: 1:50.000 — Formato: — Codice progetto: SKI36-MCAS1

Legenda

- Asse WTG
- Punti di vista
- AREA BUFFER 11 KM (50*Hmax)
- Aree urbanizzate dei centri urbani
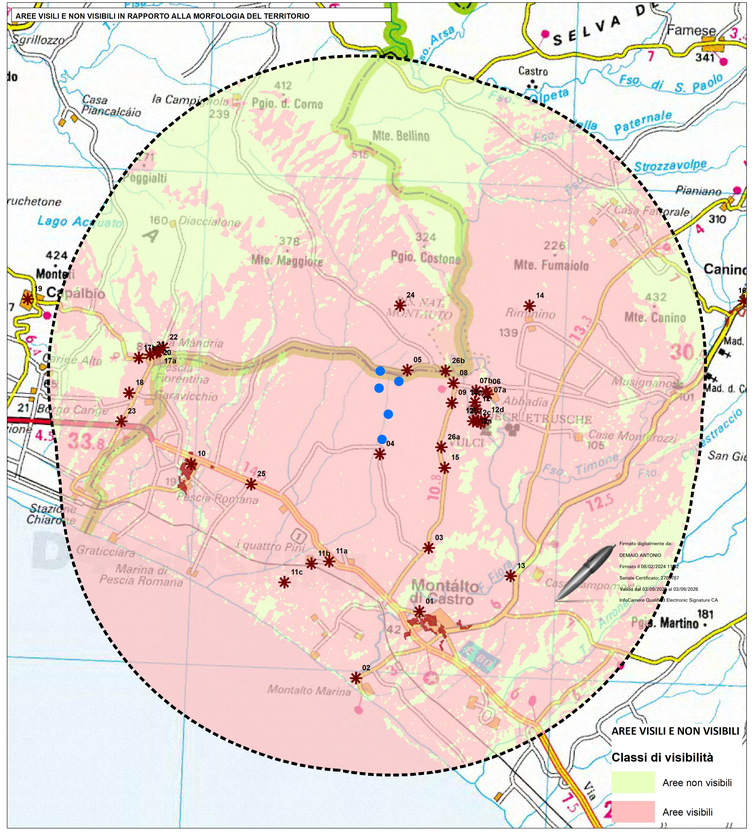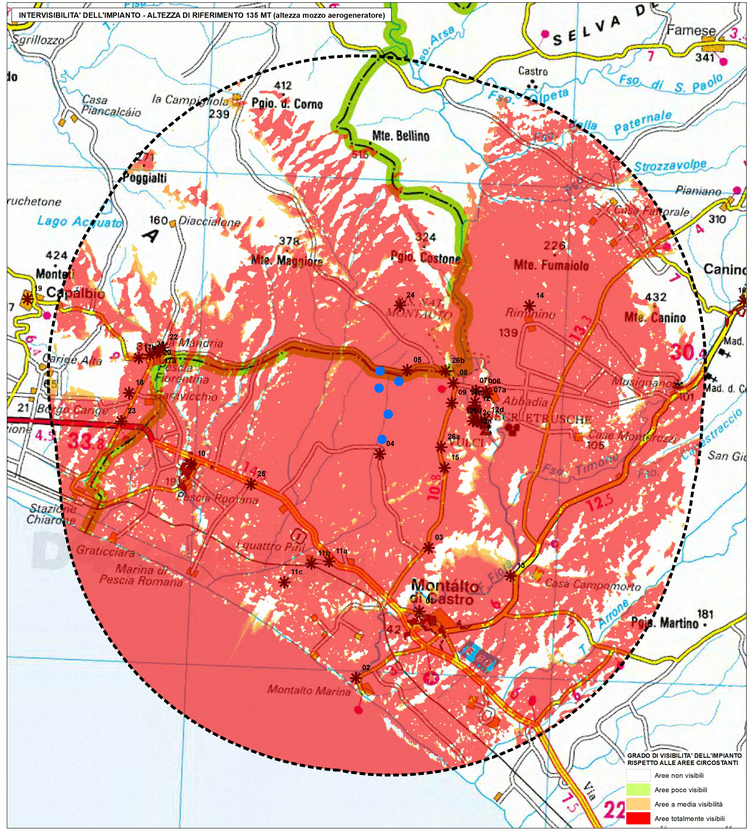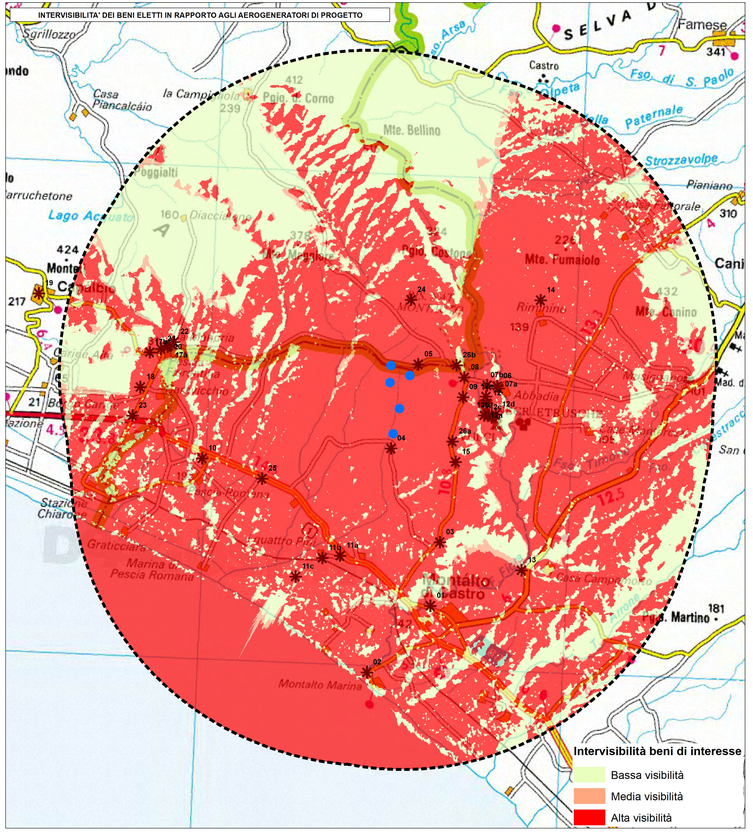
SCHEDA	DENOMINAZIONE	Coordinate Est	Coordinate Nord	Distanza WTG possibile
1	Centro Storico di Montalto di Castro	233596	4694727	6650
2	Marina di Montalto	218007	4692224	9050
3	Allargamento Strada Trasporto	220748	4697126	4450
4	Area Impianto WTG 05	218012	4700660	550
5	Area Impianto WTG 03	219937	4703820	535
6	Ponte di Vulci	222908	4703000	3525
7	A - Castello di Vulci	222961	4702920	3070
	B - Castello di Vulci	222532	4703034	2590
8	Centrale Idroelettrica Vulci	223674	4703330	2050
9	Strada Provinciale 105 area archeologica	223021	4702590	2250
10	Pescia Romana	215807	4703286	7250
11	A - SS Aurelia - Uscita Centrale Enel	217005	4696421	4970
	B - Ferrovia Tirrenica	216034	4696532	5370
	C - Centrale Enel	215522	4695830	5520
	Parco Archeologico di Vulci	222520	4702956	3080
12	A - Parco Archeologico di Vulci	222415	4701904	3170
	B - Parco Archeologico di Vulci	222608	4701898	3340
	C - Parco Archeologico di Vulci	222699	4701829	3450
	D - Parco Archeologico di Vulci	222852	4701938	3540
	E- Parco Archeologico di Vulci	223489	4702812	3000
13	Archi Pontecchio	223828	4696068	7050
14	Rimnino	224540	4706238	5700
15	Strada Provinciale 105	221347	4702545	2585
16	Canino	233606	4706431	13350
17	A - Pescia Fiorentina	210547	4704537	9600
	B - Strada Capalbio-Pescia Fiorentina	209839	4704281	9990
18	Giardino dei Tarocchi	209680	4702965	9600
19	Capalbio	205660	4706499	13500
20	Complesso La Ferriera	210520	4704883	8620
21	Villino Puccini	210264	4704407	8670
22	Casa Capita	210755	4704671	8210
23	Palazzo Chiarone	209584	4704407	9780
24	Sp Campagnola	219671	4704407	2590
25	Aurelia	214650	4699526	5230
26	A - Area Archeologica	221224	4700919	2960
	B - Area Archeologica	221379	4701788	1805