



REGIONE  
LAZIO  
PROVINCIA di  
VITERBO



COMUNE di  
Montalto di Castro



COMUNE di  
Manciano

REGIONE  
TOSCANA  
PROVINCIA di  
GROSSETO



**SKI 36 S.r.L.**

Società soggetta ad attività di direzione  
e coordinamento di Statkraft AS  
Via Caradosso 9, 20123 Milano



Progettazione Coordinamento	 <b>VEGA sas</b> LANDSCAPE ECOLOGY & URBAN PLANNING Via degli Carri, 48 - 71121 Foggia - Tel. 0881.756251 - Fax 1784412324 mail: info@studiovega.org - website: www.studiovega.org				
Studi Ambientali e Paesaggistici	<b>Arch. Antonio Demaio</b> Via N. delli Carri, 48 - 71121 Foggia (FG) Tel. 0881.756251   Fax 1784412324 E-Mail: sit.vega@gmail.com	Studio Geologico-Idrologico	<b>dott. geol. Di Carlo Matteo</b> Viale Virgilio, 30, 71036 Lucera (FG) Ordine dei Geologi di Puglia n.75 Tel./Fax 0881.   Cell. 335.5340316 E-Mail: dicarlomatteo@hotmail.com		
Studi Naturalistici e Forestali	<b>Dott. Forestale Luigi Lupo</b> Corso Roma, 110 - 71121 Foggia E-Mail: luigilupo@libero.it	Studio Idraulico	<b>Studio di ingegneria Dott.sa Ing. Antonella Laura Giordano</b> Viale degli Aviatori, 73 - 71121 Foggia Tel./Fax 0881.070126   Cell. 346.6330986 E-Mail: lauragiordano@gmail.com		
Usi Civici	<b>Per. Agr. Alessandro Alebardi</b> Via Francesco Azzurri, 16 - 00166 Roma Tel. 338.7330210 E-Mail: alessandroalebardi@gmail.com	Studio archeologico	 <b>ARCHEOMATICA srls</b> Strada Campogrande, 52 (VT) Cell. +39.338 4699279 E-Mail: info@archeomatica.eu Web: www.archeomatica.eu		
Opera	<b>Progetto per la realizzazione di un impianto eolico composto da 5 aerogeneratori da 6,6 MW ciascuno per una potenza complessiva di 33 MW e di un sistema di accumulo elettrochimico da 18 MW sito nel Comune di Montalto di Castro (VT) e opere connesse nei Comuni di Montalto di Castro (VT) e Manciano (GR)</b>				
Oggetto	Folder: VIA16 Nome Elaborato: SKI36-MCAS-IntAMIC-4_3_Rapporto spazialevisuale tra l'impianto di progetto e i beni architettonici Descrizione Elaborato: Rapporto spazialevisuale tra l'impianto di progetto e i beni architettonici - revisione elab. SKI36-MCAS-BA				
01	Febbraio 2024	Integrazioni nota MIC_SS-PNRR22082023 0018233-P	VEGA	Arch. A. Demaio	SKI 36
00	Luglio 2023	Emissione per progetto definitivo	VEGA	Arch. A. Demaio	SKI 36
Rev.	Data	Oggetto della revisione	Elaborazione	Verifica	Approvazione
Scala:	Codice progetto <b>SKI36-MCAS1</b>				
Formato:					



REGIONE  
LAZIO



COMUNE di  
Montalto di Castro



COMUNE di  
Manciano

REGIONE  
TOSCANA



PROVINCIA di  
GROSSETO



PROVINCIA di  
VITERBO

Progetto per la realizzazione di un impianto eolico composto da 5 aerogeneratori da 6,6 MW ciascuno per una potenza complessiva di 33 MW e di un sistema di accumulo elettrochimico da 18 MW sito nel Comune di Montalto di Castro (VT) e opere connesse nei Comuni di Montalto di Castro (VT) e Manciano (GR).

# FOTOSIMULAZIONI DAI BENI CULTURALI, DALLE MASSERIE E DALLE STRADE PANORAMICHE E A VALENZA PAESAGGISTICA

INTEGRAZIONI MIC | MIC\_SS-PNRR | 22/08/2023 | 0018233-P |

**SKI 36 S.R.L.**

Soc. soggetta ad attività di direzione e coordinamento di Statkraft AS



Statkraft



**VEGA sas**  
LANDSCAPE ECOLOGY  
& URBAN PLANNING

Arch. Antonio DEMAIIO



Progetto per la realizzazione di un impianto eolico composto da 5 aerogeneratori da 6,6 MW ciascuno per una potenza complessiva di 33 MW e di un sistema di accumulo elettrochimico da 18 MW sito nel Comune di Montalto di Castro (VT) e opere connesse nei Comuni di Montalto di Castro (VT) e Manciano (GR).

<b>Disciplinare di lettura della valutazione paesaggistica</b>	
<b>Tipo di dato</b>	<b>Descrizione</b>
INTEGRITA' STORICA:	Questo parametro assume valore 1 se l'impianto nel complesso conserva l'impronta catastale del 1901; assume valore 0 se non risulta.
COMPATIBILITA' DI DESTINAZIONE D'USO:	Viene verificato se la destinazione d'uso reale attuale è compatibile con la natura architettonica del complesso e/o dell'edificio. Si avrà valore 1 se è compatibile, valore 0 se non risulta.
STATO DI CONSERVAZIONE:	Viene verificato se il complesso e/o il fabbricato principale conserva la struttura architettonica originale. Assume valore 1 se la conserva e 0 se non si verifica.
TIPICITA' ARCHITETTONICA:	Viene esaminata la tipicità architettonica rispetto al contesto di riferimento. Assume valore 1 se il complesso e/o fabbricato presenta caratteristiche e lineamenti architettonici tipici del contesto. Valore 0 se non li presente.
CRITICITA' PANORAMICHE:	Si analizza la posizione plano-altimetrica del complesso e/o del fabbricato nel contesto in relazione alle possibili interferenze visive dell'impianto rispetto alla peculiarità e panoramicità del bene architettonico. Si assume valore 1 se la visuale principale è orientata verso l'impianto. Si assume valore 0 se ha una direzione diversa verso l'impianto.
VALORE PAESAGGISTICO:	Rapporto tra la sommatoria dei valori di valutazione paesaggistica del bene e la distanza dello stesso dall'aerogeneratore più prossimo. Si assume con valore superiore ad 1 il bene da attenzionare ai fini della valorizzazione

Progetto per la realizzazione di un impianto eolico composto da 5 aerogeneratori da 6,6 MW ciascuno per una potenza complessiva di 33 MW e di un sistema di accumulo elettrochimico da 18 MW sito nel Comune di Montalto di Castro (VT) e opere connesse nei Comuni di Montalto di Castro (VT) e Manciano (GR).

### Disciplinare di lettura dei dati informativi visivi e percettivi

Tipo di dato	Descrizione
GRADO DI INTERVISIBILITA'*	Grado di visibilità in relazione ai valori classificati nella mappa di intervisibilità ed i numero degli aerogeneratori visibili realmente dalla fotosimulazione
GRADO % DI PERCEZIONE VISIVA:	Percentuale delle opere (lunghezza pala + torre) visibili nella simulazione rispetto al totale delle opere di impianto (sommatoria totale pale + torri= 1800 ml)
INDICE DI VISIONE AZIMUTALE:	Livello di occupazione visivo orizzontale dato dal rapporto tra l'angolo planimetrico di visione tra i due aerogeneratori più estremi e l'ampiezza focale dell'occhio umano di 50°
INDICE DI AFFOLLAMENTO:	Distanza media tra gli elementi relativamente alla porzione del campo visivo occupato dalla presenza degli impianti stessi
NUMERO DI AEROGENERATORI VISIBILI IN FOTO:	Aerogeneratori effettivamente visibili nella simulazione fotografica
* Nota importante:	

Le fotosimulazioni sono state effettuate da beni e luoghi che avessero questi requisiti minimi:

- a) Bene posto in luogo pubblico e fruibile culturalmente
- b) Bene che abbia un grado di integrità storica superiore a 0 e criticità panoramiche superiore a 0
- c) Bene e luogo facilmente accessibile attraverso strade pubbliche e fruibile dal pubblico

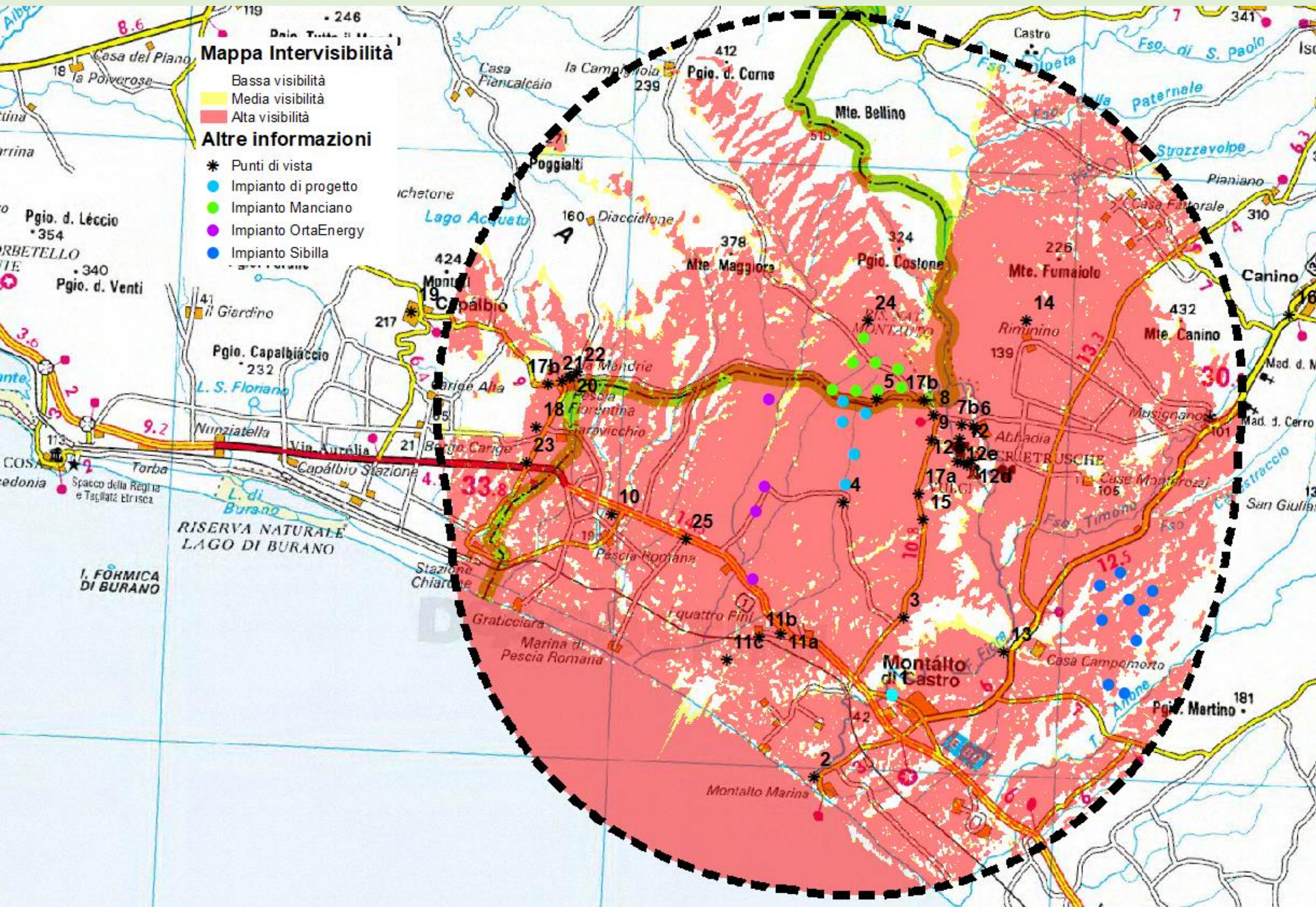
Progetto per la realizzazione di un impianto eolico composto da 5 aerogeneratori da 6,6 MW ciascuno per una potenza complessiva di 33 MW e di un sistema di accumulo elettrochimico da 18 MW sito nel Comune di Montalto di Castro (VT) e opere connesse nei Comuni di Montalto di Castro (VT) e Manciano (GR).

SCHEDA	DENOMINAZIONE	Coordinate		Angolo	Distanza dall'aerogeneratore					Distanza
		Est	Nord	Azimutale	1	2	3	4	5	WTG prossimo
1	Centro Storico di Montalto di Castro	220396	4694727	60	9150	8550	8640	7537	6650	<b>6650</b>
2	Marina di Montalto	218007	4692224	60	11600	11300	10900	10030	9050	<b>9050</b>
3	Allargamento Strada Trasporto	220748	4697126	60	6930	6400	6400	5300	4450	<b>4450</b>
4	Area Impianto WTG 05	218911	4700660	60	3110	2470	2820	1500	550	<b>550</b>
5	Area Impianto WTG 03	219937	4703820	60	1030	1250	535	1800	2770	<b>535</b>
6	Ponte di Vulci	222908	4703000	60	4060	4040	3325	3800	4320	<b>3325</b>
7	A - Castello di Vulci	222961	4702920	60	4130	4080	3370	3800	4330	<b>3370</b>
	B - Castello di Vulci	222532	4703034	60	3690	3650	2930	3420	3980	<b>2930</b>
8	Centrale Idroelettrica Vulci	221674	4703330	60	2790	2790	2050	2720	3420	<b>2050</b>
9	Strada Provinciale 105 area archeologica	221621	4702590	60	2950	2790	2150	2420	2970	<b>2150</b>
10	Pescia Romana	211807	4700286	60	7900	7610	8400	7660	7250	<b>7250</b>
11	A - SS Aurelia - Uscita Centrale Enel	217001	4696621	60	7400	6780	7270	5970	4970	<b>4970</b>
	B - Ferrovia Tirrenica	216334	4696532	60	7660	7060	7590	6290	5370	<b>5370</b>
	C - Centrale Enel	215322	4695830	60	8710	8120	8700	7440	6520	<b>6520</b>
12	Parco Archeologico di Vulci	222520	4702356	60	3870	3730	3080	3300	3720	<b>3080</b>
	A - Parco Archeologico di Vulci	222415	4701904	60	3940	3750	3170	3180	3500	<b>3170</b>
	B - Parco Archeologico di Vulci	222608	4701898	60	4130	3940	3340	3400	3680	<b>3340</b>
	C - Parco Archeologico di Vulci	222699	4701829	60	4260	4020	3450	3480	3760	<b>3450</b>
	D - Parco Archeologico di Vulci	222852	4701938	60	4350	4160	3540	3630	3940	<b>3540</b>
	E- Parco Archeologico di Vulci	222489	4702612	60	3755	3650	3000	3300	3770	<b>3000</b>
13	Archi Pontecchio	223828	4696068	60	9100	8630	8450	7610	7050	<b>7050</b>
14	Riminino	224540	4706238	60	6150	6775	5700	6710	7500	<b>5700</b>
15	Strada Provinciale 105	221347	4700145	60	4370	3875	3670	2910	2585	<b>2585</b>
16	Canino	232606	4706431	60	13970	14130	13350	14080	14600	<b>13350</b>











Progetto per la realizzazione di un impianto eolico composto da 5 aerogeneratori da 6,6 MW ciascuno per una potenza complessiva di 33 MW e di un sistema di accumulo elettrochimico da 18 MW sito nel Comune di Montalto di Castro (VT) e opere connesse nei Comuni di Montalto di Castro (VT) e Manciano (GR).

SCHEDA	DENOMINAZIONE	Coordinate		Angolo	Distanza dall'aerogeneratore					Distanza
		Est	Nord	Azimutale	1	2	3	4	5	WTG prossimo
17	A - Pescia Fiorentina	210547	4704537	60	8400	8440	9130	9000	9090	<b>8400</b>
	B - Strada Capalbio-Pescia Fiorentina	209839	4704281	60	9090	9100	9820	9625	9665	<b>9090</b>
18	Giardino dei Tarocchi	209480	4702965	60	9480	9400	10170	9780	9670	<b>9400</b>
19	Capalbio	205660	4706499	60	13500	13620	14290	14240	14320	<b>13500</b>
20	Complesso La Ferriera	210510	4704483	60	8420	8470	9160	9000	9070	<b>8420</b>
21	Villino Puccini	210264	4704407	60	8670	8690	9400	9260	9295	<b>8670</b>
22	Casa Capita	210755	4704672	60	8210	8270	8970	8830	8920	<b>8210</b>
23	Palazzo Chiarone	209184	4704407	60	9910	9780	10540	10060	9830	<b>9780</b>
24	Sp Campagnola	219671	4704407	60	2590	3205	2860	4110	5080	<b>2590</b>
25	Aurelia	214063	4699526	60	6460	6010	6770	5800	5230	<b>5230</b>
26	A - Area Archeologica	221224	4700919	60	3680	3240	2950	2360	2620	<b>2360</b>
	B - Area Archeologica	221379	4703788	60	2450	2580	1805	2700	3535	<b>1805</b>

Progetto per la realizzazione di un impianto eolico composto da 5 aerogeneratori da 6,6 MW ciascuno per una potenza complessiva di 33 MW e di un sistema di accumulo elettrochimico da 18 MW sito nel Comune di Montalto di Castro (VT) e opere connesse nei Comuni di Montalto di Castro (VT) e Manciano (GR).













Progetto per la realizzazione di un impianto eolico composto da 5 aerogeneratori da 6,6 MW ciascuno per una potenza complessiva di 33 MW e di un sistema di accumulo elettrochimico da 18 MW sito nel Comune di Montalto di Castro (VT) e opere connesse nei Comuni di Montalto di Castro (VT) e Manciano (GR).











Scheda	Denominazione	Campo visuale interferenziale	Cono visuale impianto eolico (in rosso)	Cono visuale libero (in verde)	Visibilità rispetto al campo visuale	Distanza WTG prossimo KM
1	Centro Storico di Montalto di Castro		7	353	2%	6,65
2	Marina di Montalto		4	356	1%	9,05
3	Allargamento Strada Trasporto		13	347	4%	4,45
4	Area Impianto WTG 05		16	344	4%	0,55
5	Area Impianto WTG 03		65	295	18%	0,535
6	Ponte di Vulci		34	326	9%	3,325
7	A - Castello di Vulci		33	327	9%	3,37
	B - Castello di Vulci		36	324	10%	2,93
8	Centrale Idroelettrica Vulci		46	314	13%	2,05
9	Strada Provinciale 105 area archeologica		49	311	14%	2,15









Progetto per la realizzazione di un impianto eolico composto da 5 aerogeneratori da 6,6 MW ciascuno per una potenza complessiva di 33 MW e di un sistema di accumulo elettrochimico da 18 MW sito nel Comune di Montalto di Castro (VT) e opere connesse nei Comuni di Montalto di Castro (VT) e Manciano (GR).

Scheda	Denominazione	Campo visuale interferenziale	Cono visuale impianto eolico (in rosso)	Cono visuale libero (in verde)	Visibilità rispetto al campo visuale	Distanza WTG prossimo KM
10	Pescia Romana		19	341	5%	7,25
11	A - SS Aurelia - Uscita Centrale Enel		6	354	2%	4,97
	B - Ferrovia Tirrenica		6	354	2%	5,37
	C - Centrale Enel		10	350	3%	6,52
12	Parco Archeologico di Vulci		37	323	10%	3,08
	A - Parco Archeologico di Vulci		40	320	11%	3,17
	B - Parco Archeologico di Vulci		36	324	10%	3,34
	C - Parco Archeologico di Vulci		37	323	10%	3,45
	D - Parco Archeologico di Vulci		35	325	10%	3,54
	E- Parco Archeologico di Vulci		36	324	10%	3

Progetto per la realizzazione di un impianto eolico composto da 5 aerogeneratori da 6,6 MW ciascuno per una potenza complessiva di 33 MW e di un sistema di accumulo elettrochimico da 18 MW sito nel Comune di Montalto di Castro (VT) e opere connesse nei Comuni di Montalto di Castro (VT) e Manciano (GR).

Scheda	Denominazione	Campo visuale interferenziale	Cono visuale impianto eolico (in rosso)	Cono visuale libero (in verde)	Visibilità rispetto al campo visuale	Distanza WTG prossimo KM
13	Archi Pontecchio		14	346	4%	7,05
14	Riminino		19	341	5%	5,7
15	Strada Provinciale 105		38	322	11%	2,585
16	Canino		10	350	3%	13,35
17	A - Pescia Fiorentina		17	343	5%	8,4
	B - Strada Capalbio-Pescia Fiorentina		16	344	4%	9,09
18	Giardino dei Tarocchi		16	344	4%	9,4
19	Capalbio		10	350	3%	13,5
20	Complesso La Ferriera		17	343	5%	8,42
21	Villino Puccini		16	344	4%	8,67

Progetto per la realizzazione di un impianto eolico composto da 5 aerogeneratori da 6,6 MW ciascuno per una potenza complessiva di 33 MW e di un sistema di accumulo elettrochimico da 18 MW sito nel Comune di Montalto di Castro (VT) e opere connesse nei Comuni di Montalto di Castro (VT) e Manciano (GR).

Scheda	Denominazione	Campo visuale interferenziale	Cono visuale impianto eolico (in rosso)	Cono visuale libero (in verde)	Visibilità rispetto al campo visuale	Distanza WTG prossimo KM
22	Casa Capita		17	343	5%	8,21
23	Palazzo Chiarone		15	345	4%	9,78
24	Sp Campagnola		16	344	4%	2,59
25	Aurelia		22	338	6%	5,23
26	A - Area Archeologica		52	308	14%	2,36
	B - Area Archeologica		42	318	12%	1,805

Inquadramento planimetrico



ANTE OPERA



POST OPERA



Raccomandazioni: Al fine di ottenere una visione reale da campo si raccomanda la stampa nel formato A4 e la visione dell'immagine ad una distanza di 50 cm.

Scheda n.

**01**

Nome:

**Centro Storico di Montalto di Castro**

Comune:

**Montalto di Castro (VI)**

ANTE OPERA

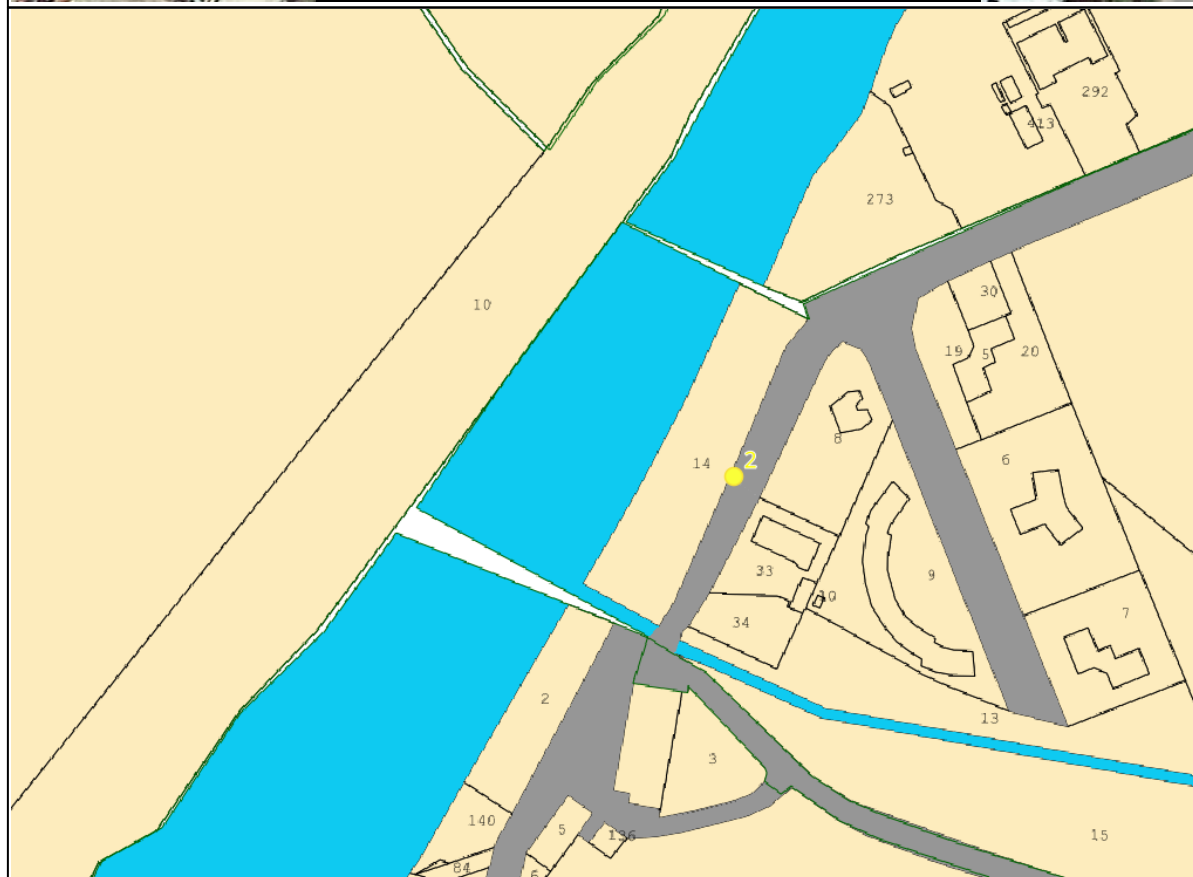
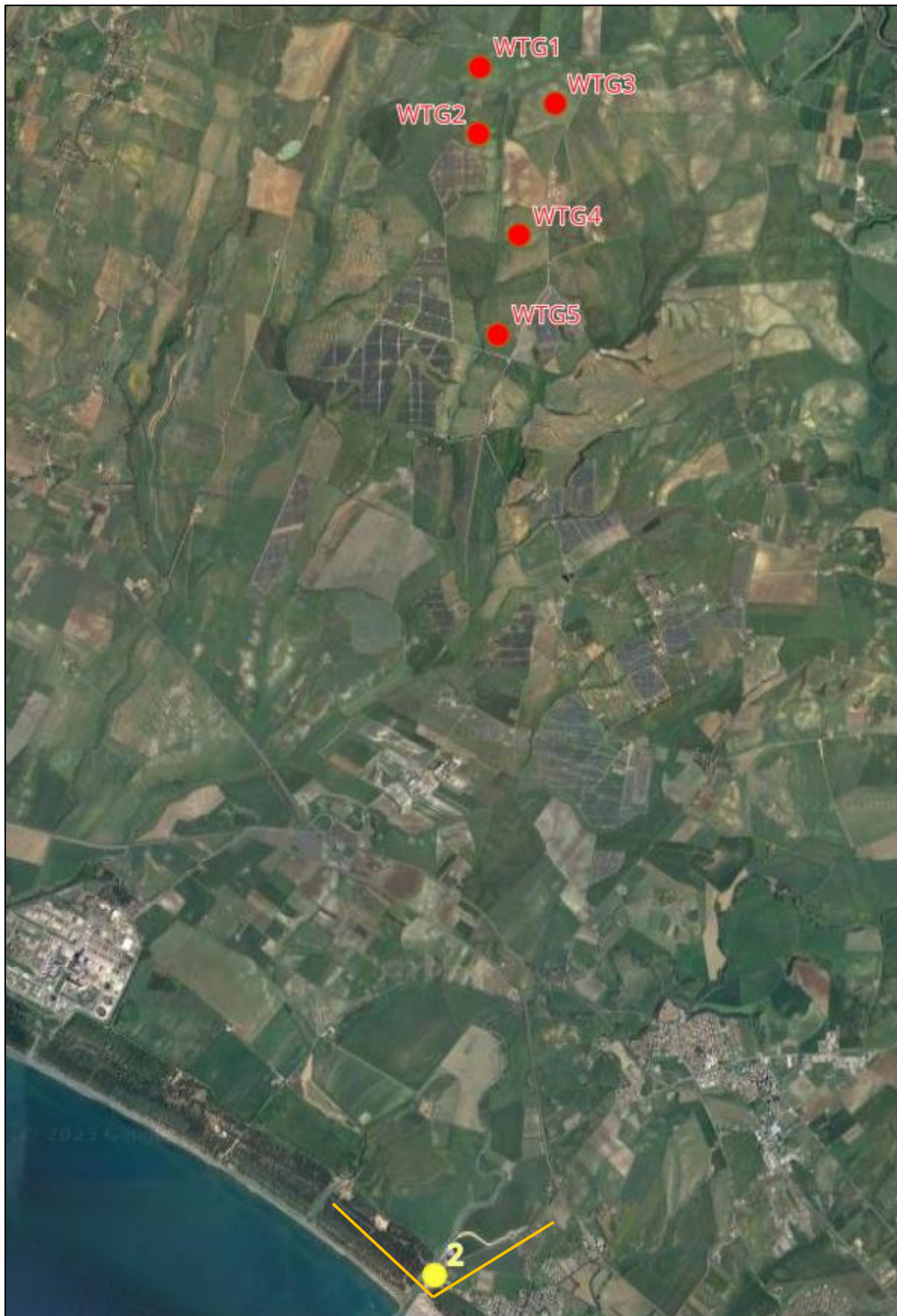


POST OPERA



Raccomandazioni: Al fine di ottenere una visione reale da campo si raccomanda la stampa nel formato A4 e la visione dell'immagine ad una distanza di 50 cm.

Inquadramento planimetrico



Scheda n.

02

Nome:

Marina di Montalto

Comune:

Montalto di Castro (VI)

ANTE OPERA



Raccomandazioni: Al fine di ottenere una visione reale da campo si raccomanda la stampa nel formato A4 e la visione dell'immagine ad una distanza di 50 cm.



Scheda n.

02

Nome:

Marina di Montalto

Comune:

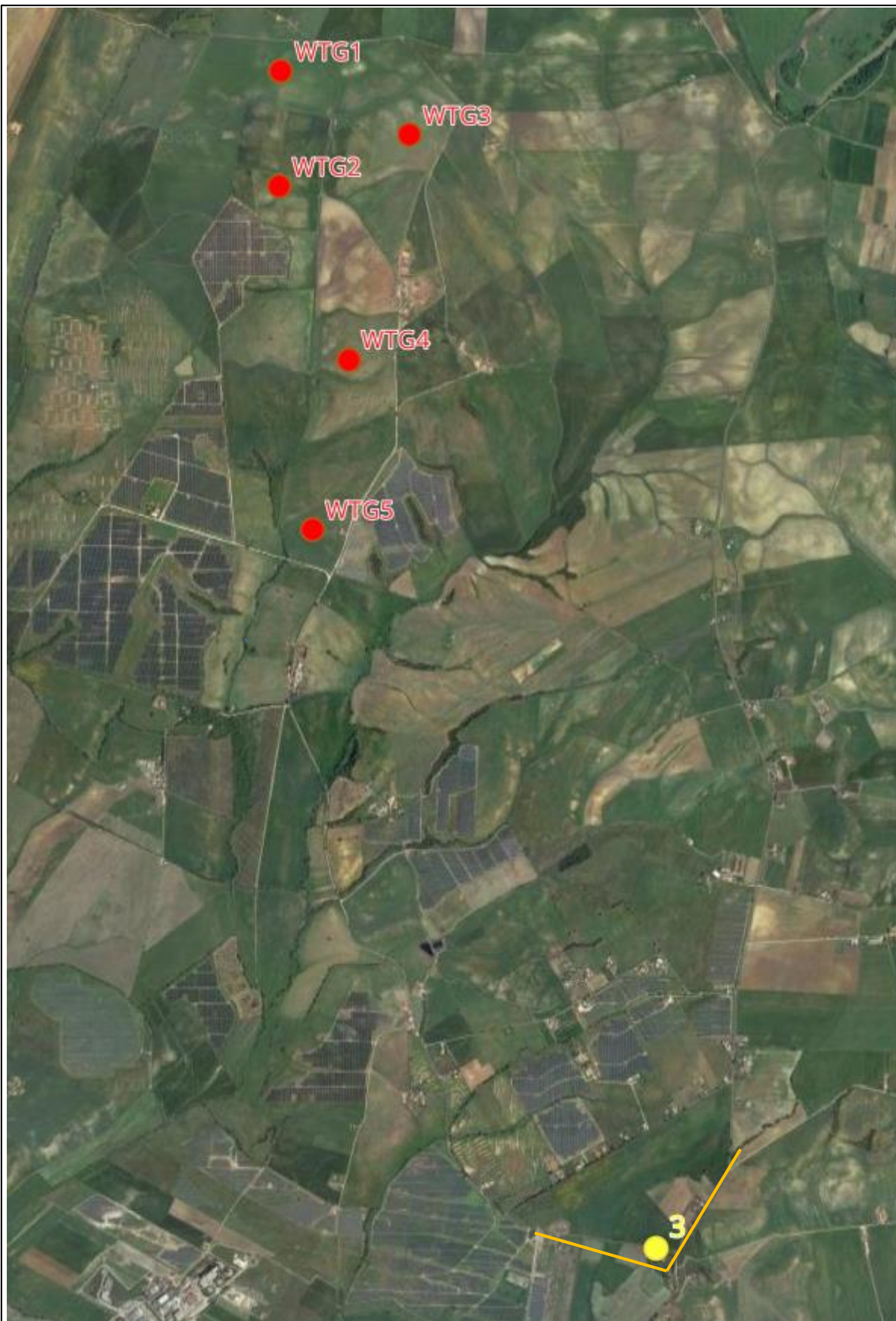
Montalto di Castro (VI)

POST OPERA – NON VISIBILI



Raccomandazioni: Al fine di ottenere una visione reale da campo si raccomanda la stampa nel formato A4 e la visione dell'immagine ad una distanza di 50 cm.

Inquadramento planimetrico



Scheda n.

**03**

Nome:

**Allargamento Strada Trasporto**

Comune:

**Montalto di Castro (VI)**

Fotoinserimenti

ANTE OPERA



POST OPERA



Raccomandazioni: Al fine di ottenere una visione reale da campo si raccomanda la stampa nel formato A4 e la visione dell'immagine ad una distanza di 50 cm.

Scheda n.

**03**

Nome:

**Allargamento Strada Trasporto**

Comune:

**Montalto di Castro (VI)**

ANTE OPERA



POST OPERA

Raccomandazioni: Al fine di ottenere una visione reale da campo si raccomanda la stampa nel formato A4 e la visione dell'immagine ad una distanza di 50 cm.

Scheda n.

**04**

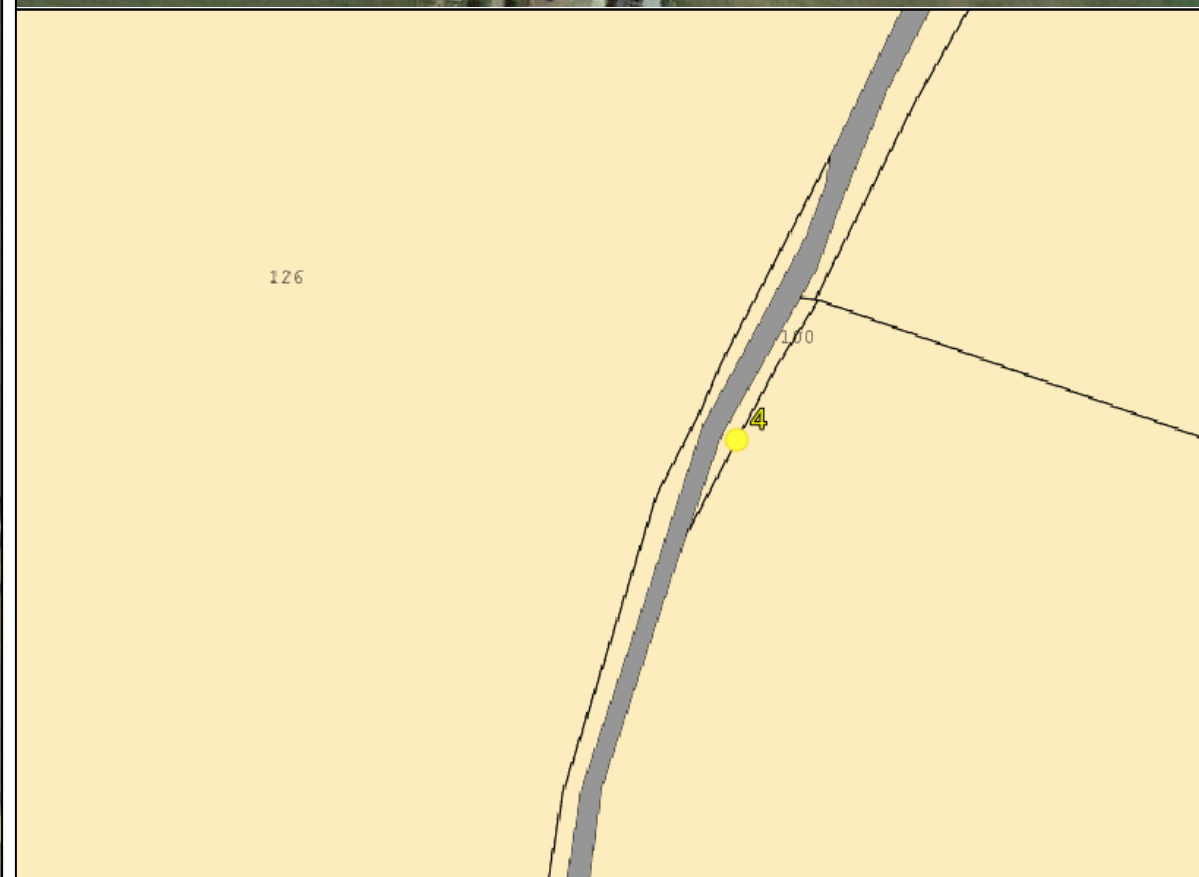

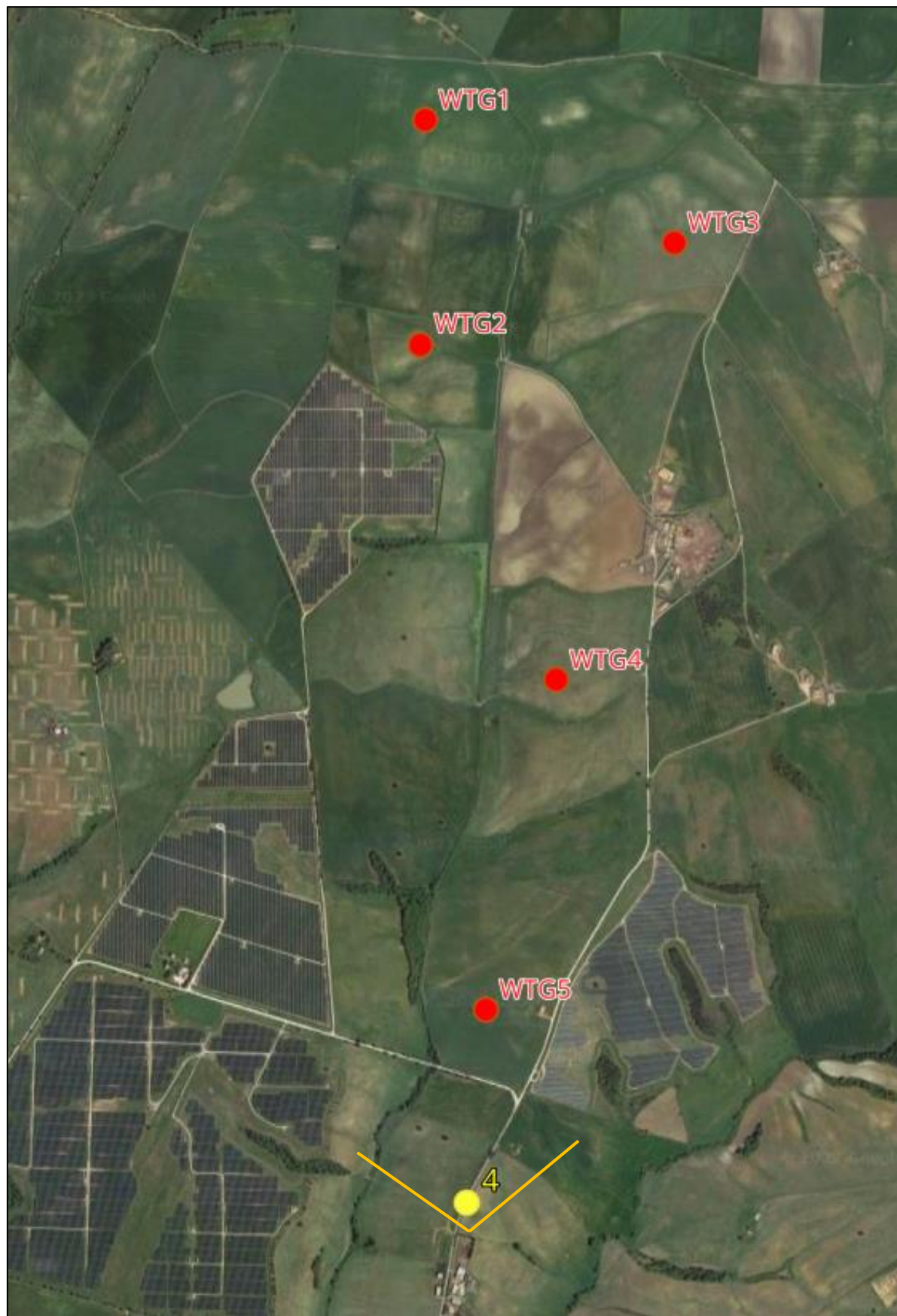
Nome:

**Area Impianto WTG 05**

Comune:

**Montalto di Castro (VI)**

Inquadramento planimetrico



Scheda n.

**04**

Nome:

**Area Impianto WTG 05**

Comune:

**Montalto di Castro (VI)**

Fotoinserimenti

ANTE OPERA



POST OPERA



Raccomandazioni: Al fine di ottenere una visione reale da campo si raccomanda la stampa nel formato A4 e la visione dell'immagine ad una distanza di 50 cm.

ANTE OPERA



POST OPERA



Raccomandazioni: Al fine di ottenere una visione reale da campo si raccomanda la stampa nel formato A4 e la visione dell'immagine ad una distanza di 50 cm.

Inquadramento planimetrico





Scheda n.

**05**

Nome:

**Area Impianto WTG 03**

Comune:

**Montalto di Castro (VI)**

ANTE OPERA



Raccomandazioni: Al fine di ottenere una visione reale da campo si raccomanda la stampa nel formato A4 e la visione dell'immagine ad una distanza di 50 cm.

Fotoinserimenti

POST OPERA



Raccomandazioni: Al fine di ottenere una visione reale da campo si raccomanda la stampa nel formato A4 e la visione dell'immagine ad una distanza di 50 cm.

Scheda n.

06

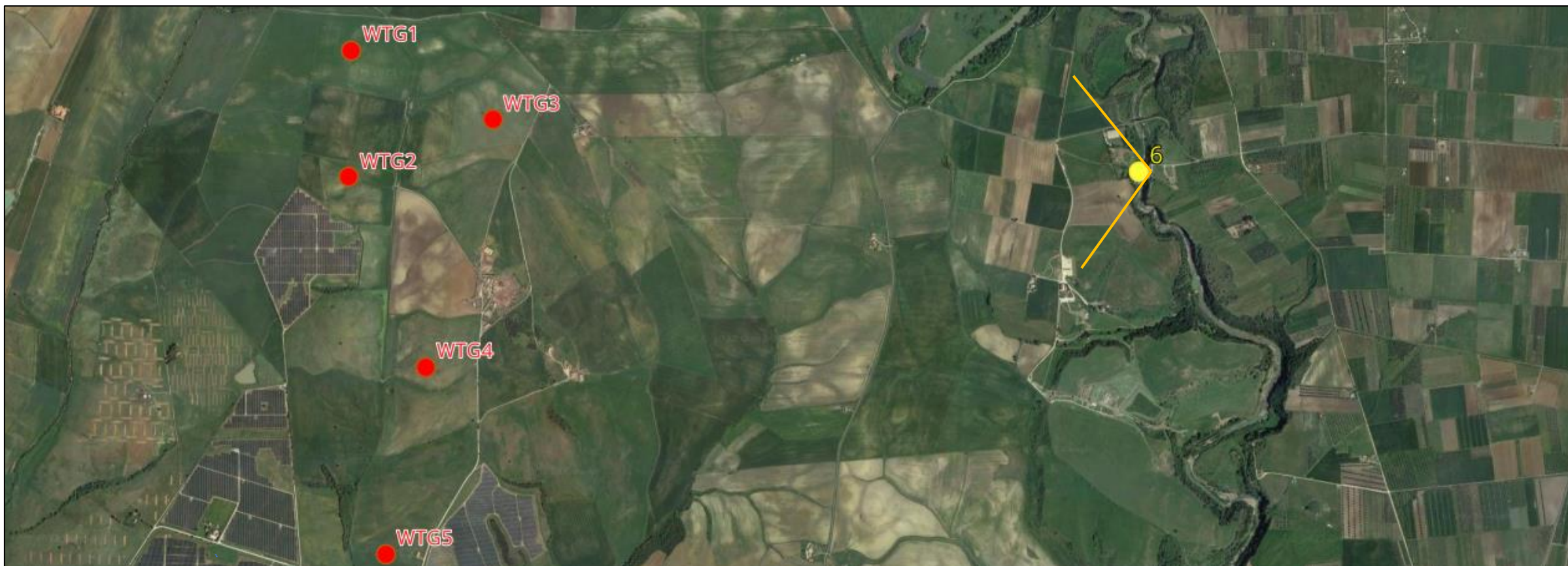
Nome:

Ponte di Vulci

Comune:

Canino (VI)

Inquadramento planimetrico



Scheda n.

**06**

Nome:

**Ponte di Vulci**

Comune:

**Montalto di Castro (VI)**

ANTE OPERA



Raccomandazioni: Al fine di ottenere una visione reale da campo si raccomanda la stampa nel formato A4 e la visione dell'immagine ad una distanza di 50 cm.

Fotoinserti

POST OPERA



Raccomandazioni: Al fine di ottenere una visione reale da campo si raccomanda la stampa nel formato A4 e la visione dell'immagine ad una distanza di 50 cm.

Scheda n.

**07a**

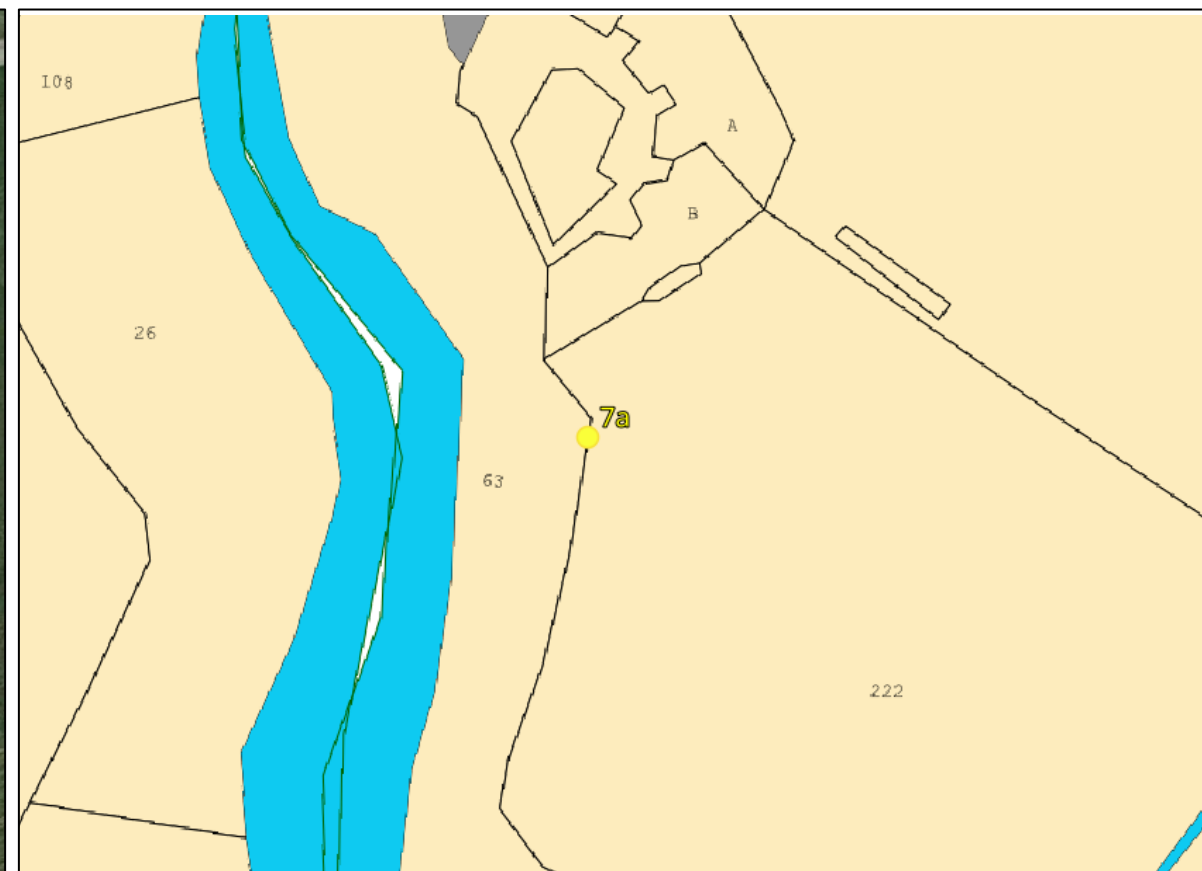
Nome:

**Castello di Vulci**

Comune:

**Canino (VI)**

Inquadramento planimetrico



Scheda n.

**07a**

Nome:

**Castello di Vulci**

Comune:

**Canino (VI)**

ANTE OPERA



Raccomandazioni: Al fine di ottenere una visione reale da campo si raccomanda la stampa nel formato A4 e la visione dell'immagine ad una distanza di 50 cm.

Scheda n.

**07a**

Nome:

**Castello di Vulci**

Comune:

**Canino (VI)**

Fotoinserimenti

POST OPERA



Raccomandazioni: Al fine di ottenere una visione reale da campo si raccomanda la stampa nel formato A4 e la visione dell'immagine ad una distanza di 50 cm.



Scheda n.

**07b**

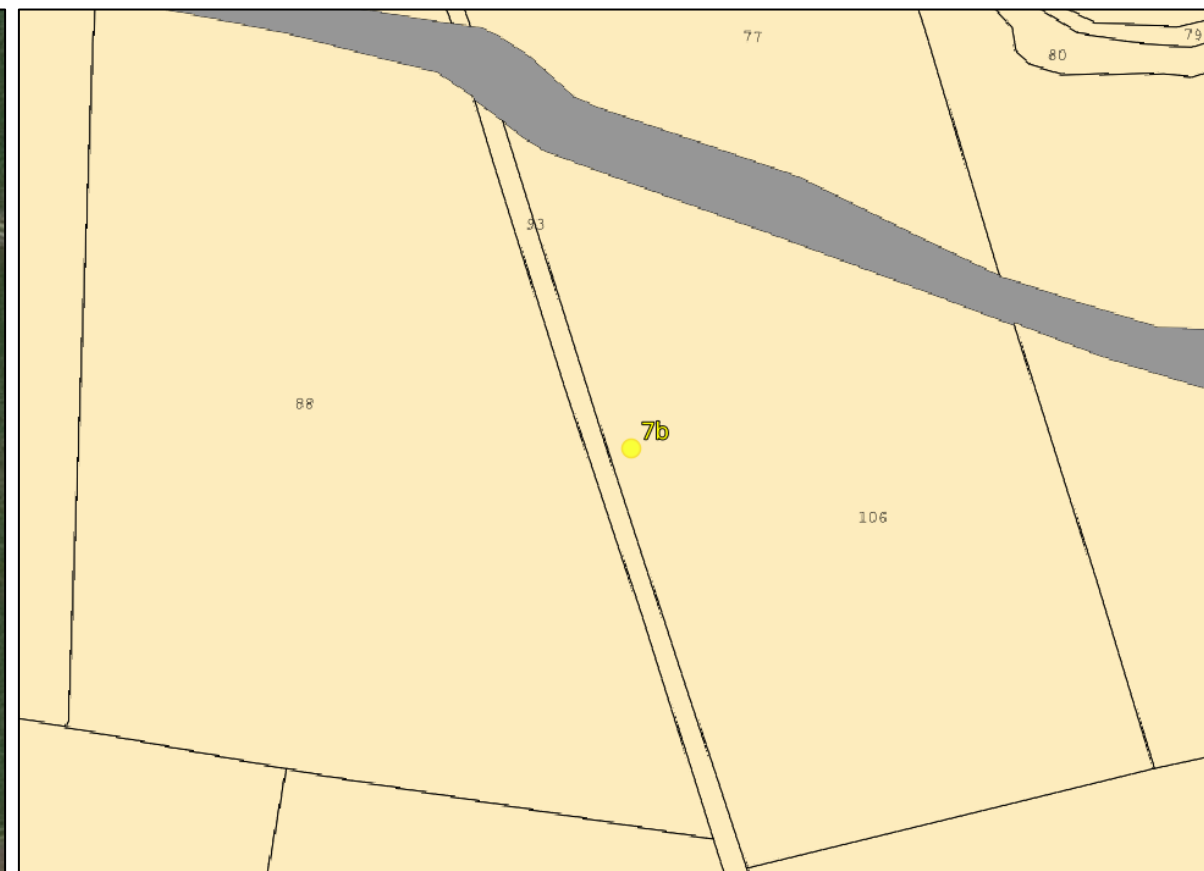
Nome:

**Castello di Vulci**

Comune:

**Montalto di Castro (VI)**

Inquadramento planimetrico



Scheda n.

**07b**

Nome:

**Castello di Vulci**

Comune:

**Montalto di Castro (VI)**

ANTE OPERA



Fotoinserimenti

Raccomandazioni: Al fine di ottenere una visione reale da campo si raccomanda la stampa nel formato A4 e la visione dell'immagine ad una distanza di 50 cm.

Scheda n.

**07b**

Nome:

**Castello di Vulci**

Comune:

**Montalto di Castro (VI)**

POST OPERA



Raccomandazioni: Al fine di ottenere una visione reale da campo si raccomanda la stampa nel formato A4 e la visione dell'immagine ad una distanza di 50 cm.

Fotoinserimenti

Scheda n.

**08**

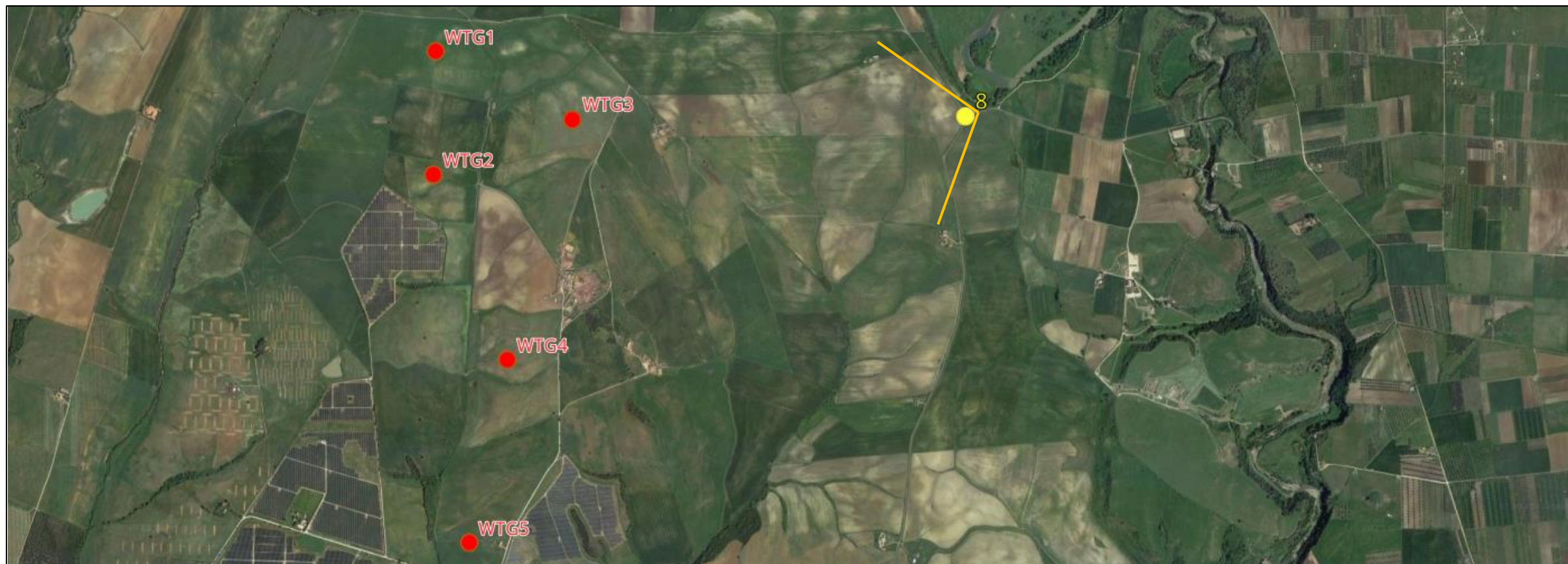
Nome:

**Centrale Idroelettrica Vulci**

Comune:

**Montalto di Castro (VI)**

Inquadramento planimetrico



Scheda n.

**08**

Nome:

**Centrale Idroelettrica Vulci**

Comune:

**Montalto di Castro (VI)**

ANTE OPERA



Raccomandazioni: Al fine di ottenere una visione reale da campo si raccomanda la stampa nel formato A4 e la visione dell'immagine ad una distanza di 50 cm.

Fotoinserimenti

Scheda n.

08

Nome:

Centrale Idroelettrica Vulci

Comune:

Montalto di Castro (VI)

Fotoinserimenti

POST OPERA



Raccomandazioni: Al fine di ottenere una visione reale da campo si raccomanda la stampa nel formato A4 e la visione dell'immagine ad una distanza di 50 cm.

Scheda n.

**09**

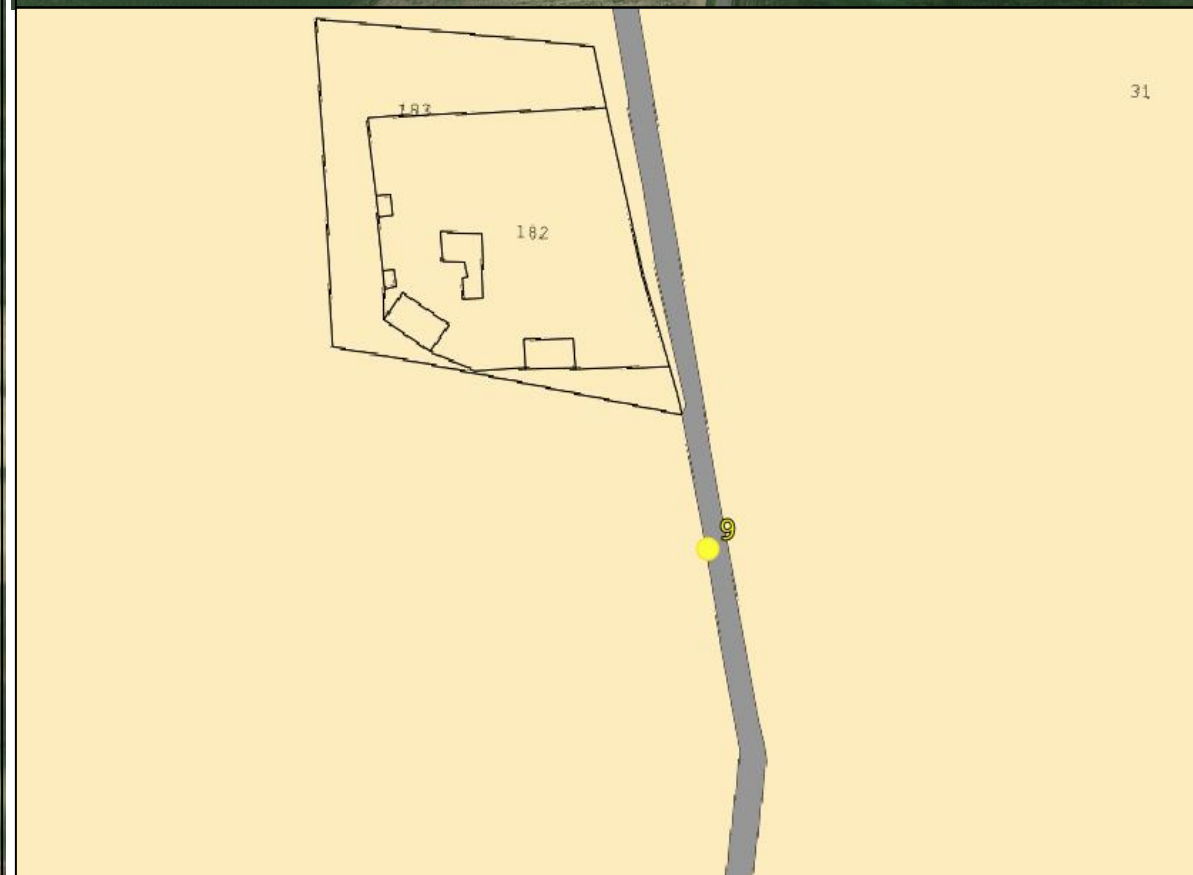
Nome:

**Strada Provinciale 105 area archeologica**

Comune:

**Montalto di Castro (VI)**

Inquadramento planimetrico



Scheda n.

**09**

Nome:

**Strada Provinciale 105 area archeologica**

Comune:

**Montalto di Castro (VI)**

ANTE OPERA



Raccomandazioni: Al fine di ottenere una visione reale da campo si raccomanda la stampa nel formato A4 e la visione dell'immagine ad una distanza di 50 cm.

Fotoinserimenti



Scheda n.

09

Nome:

Strada Provinciale 105 area archeologica

Comune:

Montalto di Castro (VI)

Fotoinsertimenti

POST OPERA



Raccomandazioni: Al fine di ottenere una visione reale da campo si raccomanda la stampa nel formato A4 e la visione dell'immagine ad una distanza di 50 cm.

Scheda n.

10

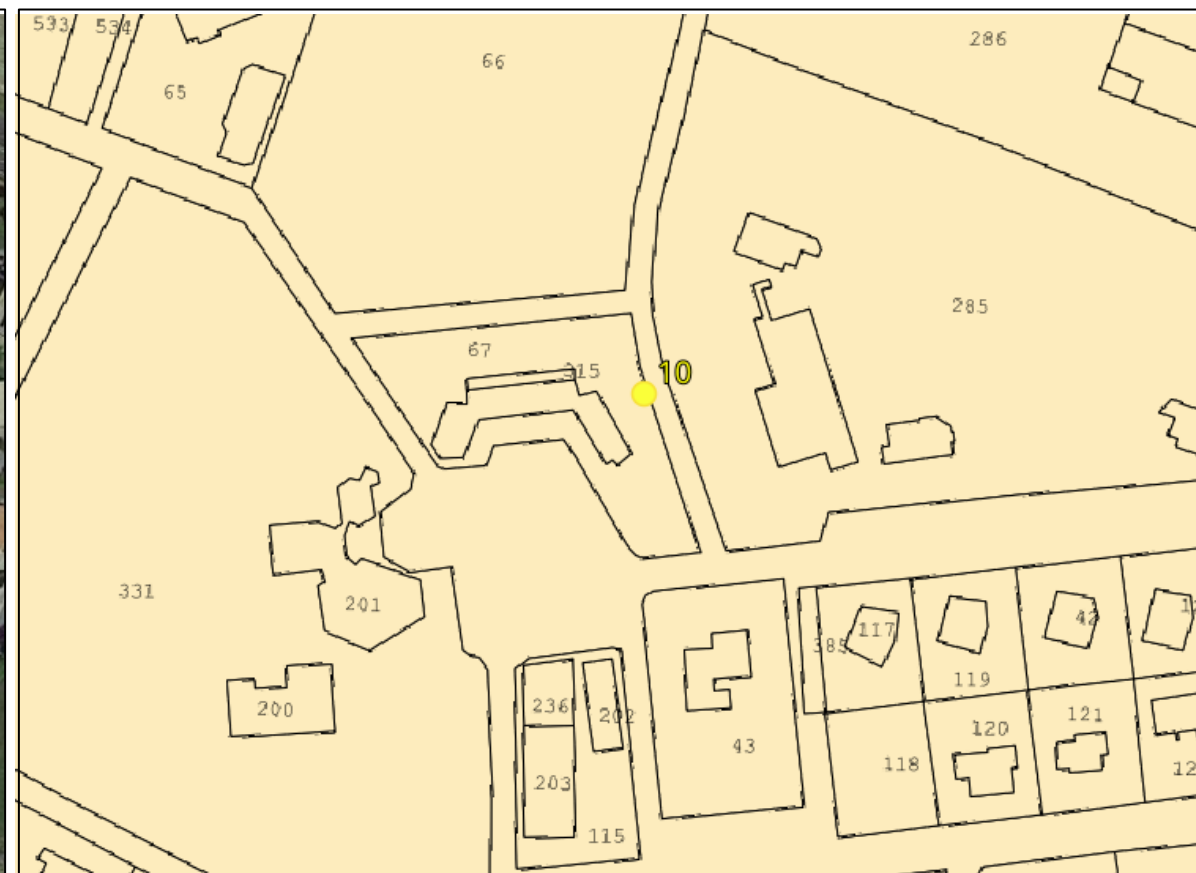

Nome:

Pescia Romana

Comune:

Montalto di Castro (VI)

Inquadramento planimetrico



Scheda n.

10

Nome:

Pescia Romana

Comune:

Montalto di Castro (VI)

ANTE OPERA



Raccomandazioni: Al fine di ottenere una visione reale da campo si raccomanda la stampa nel formato A4 e la visione dell'immagine ad una distanza di 50 cm.

Fotoinserimenti

Scheda n.

10

Nome:

Pescia Romana

Comune:

Montalto di Castro (VI)

Fotoinserimenti

POST OPERA – NON VISIBILE



Raccomandazioni: Al fine di ottenere una visione reale da campo si raccomanda la stampa nel formato A4 e la visione dell'immagine ad una distanza di 50 cm.

Scheda n.

**11a**

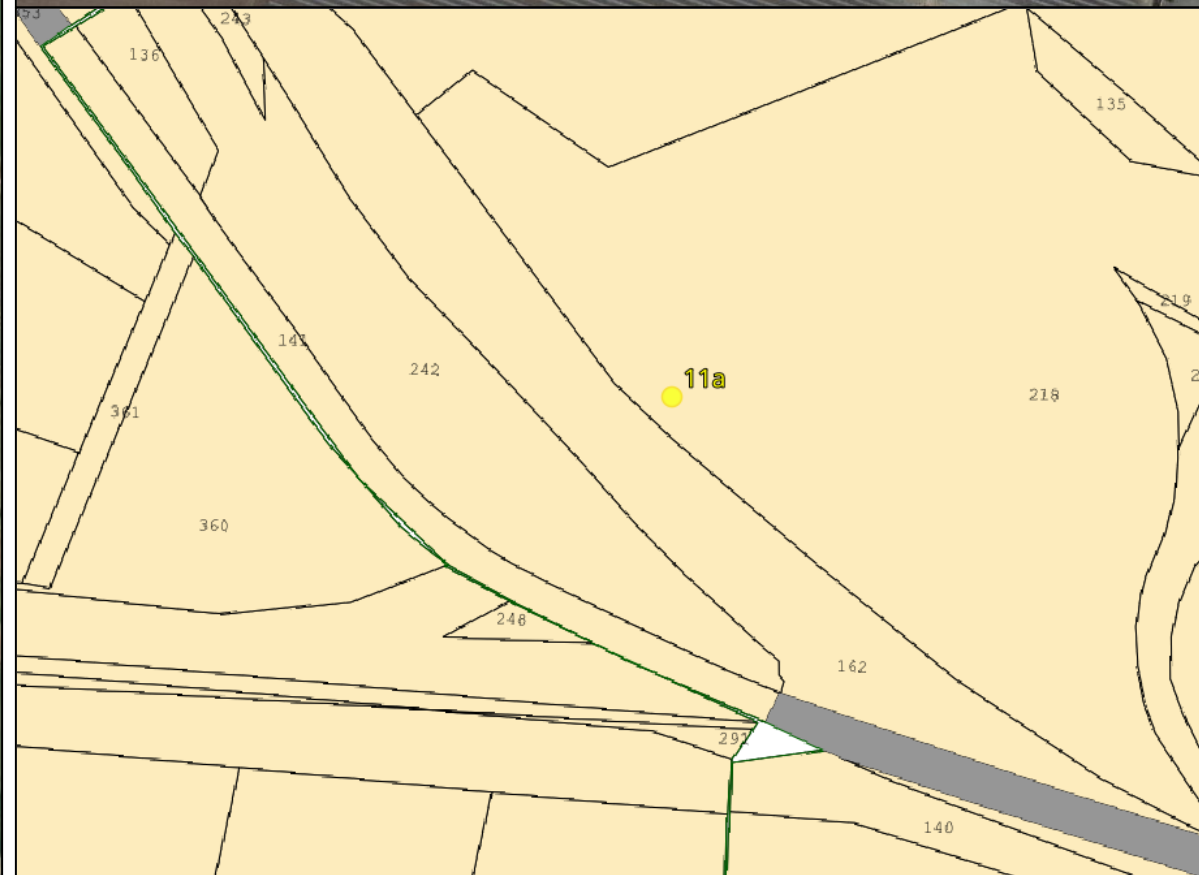
Nome:

**SS Aurelia - Uscita Centrale Enel**

Comune:

**Montalto di Castro (VI)**

Inquadramento planimetrico



Scheda n.

**11a**

Nome:

**SS Aurelia - Uscita Centrale Enel**

Comune:

**Montalto di Castro (VI)**

ANTE OPERA



Raccomandazioni: Al fine di ottenere una visione reale da campo si raccomanda la stampa nel formato A4 e la visione dell'immagine ad una distanza di 50 cm.

Scheda n.

**11a**

Nome:

**SS Aurelia - Uscita Centrale Enel**

Comune:

**Montalto di Castro (VI)**

POST OPERA



Raccomandazioni: Al fine di ottenere una visione reale da campo si raccomanda la stampa nel formato A4 e la visione dell'immagine ad una distanza di 50 cm.

Scheda n.

**11b**

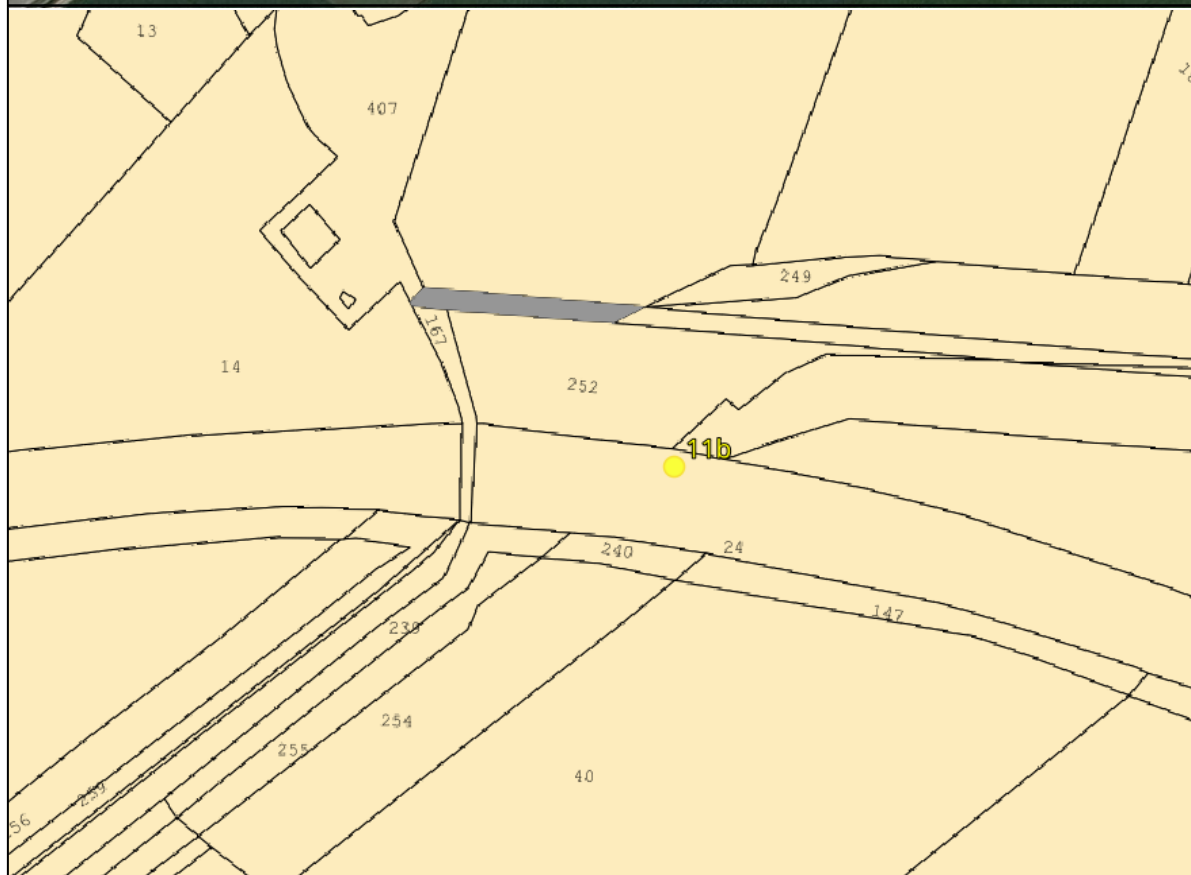
Nome:

**Ferrovia Tirrenica**

Comune:

**Montalto di Castro (VI)**

Inquadramento planimetrico





Scheda n.

**11b**

Nome:

**Ferrovìa Tirrenica**

Comune:

**Montalto di Castro (VI)**

ANTE OPERA



Raccomandazioni: Al fine di ottenere una visione reale da campo si raccomanda la stampa nel formato A4 e la visione dell'immagine ad una distanza di 50 cm.

Fotoinserimenti

Scheda n.

**11b**


Nome:

**Ferrovìa Tirrenica**

Comune:

**Montalto di Castro (VI)**

POST OPERA



Raccomandazioni: Al fine di ottenere una visione reale da campo si raccomanda la stampa nel formato A4 e la visione dell'immagine ad una distanza di 50 cm.

Fotoinserti

Scheda n.

**11c**

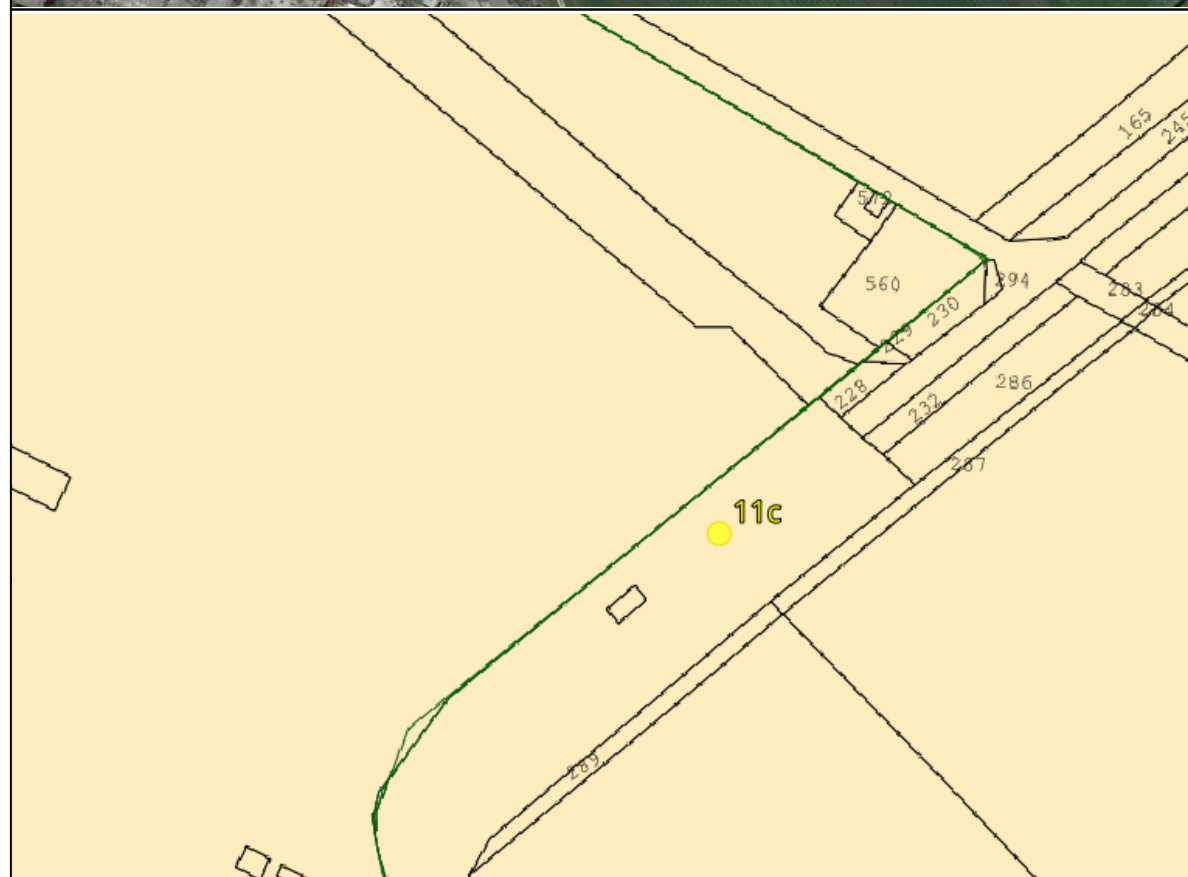
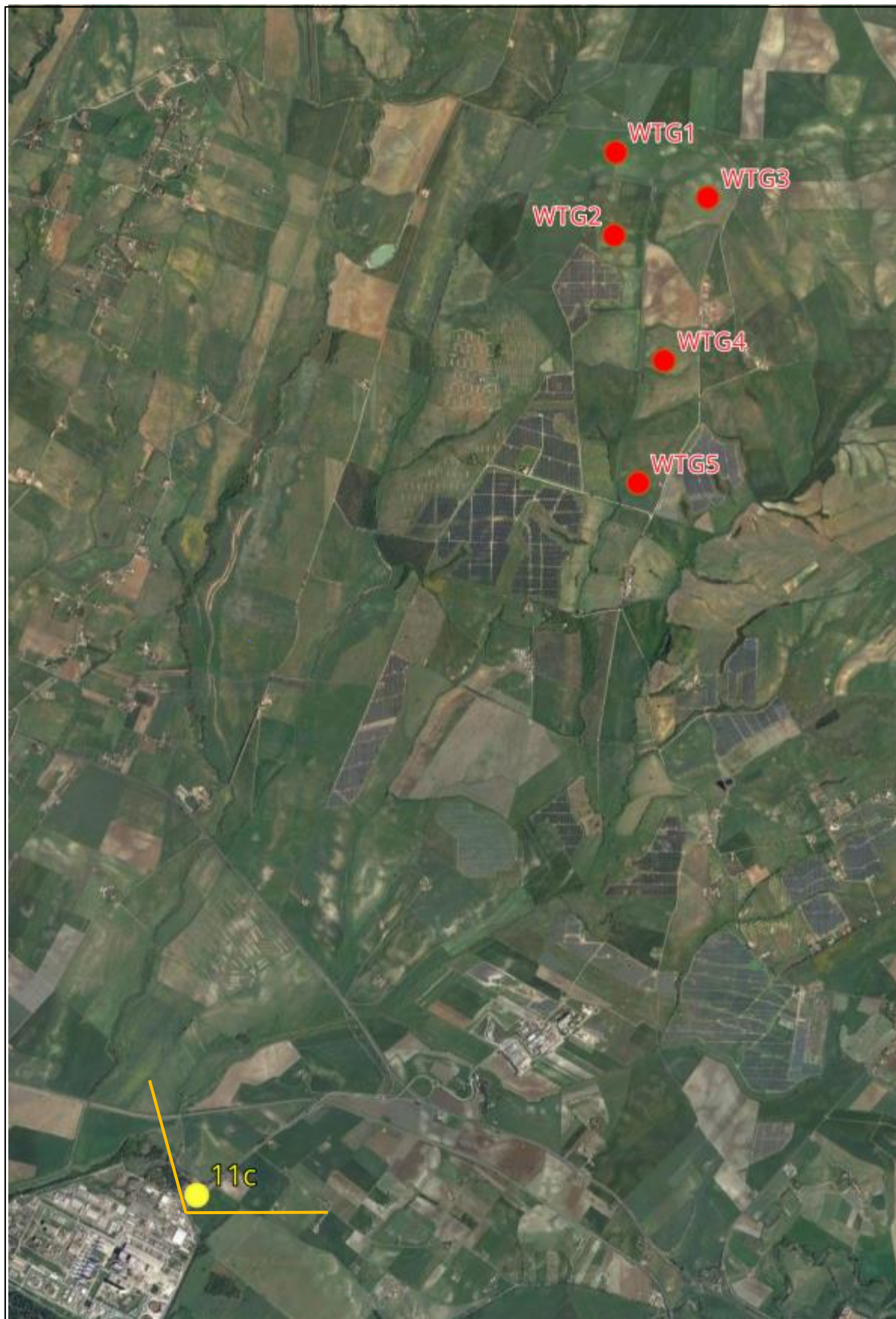
Nome:

**Centrale ENEL**

Comune:

**Montalto di Castro (VI)**

Inquadramento planimetrico



Scheda n.

**11c**

Nome:

**Centrale ENEL**

Comune:

**Montalto di Castro (VI)**

ANTE OPERA



Fotoinserimenti

Raccomandazioni: Al fine di ottenere una visione reale da campo si raccomanda la stampa nel formato A4 e la visione dell'immagine ad una distanza di 50 cm.

Scheda n.

**11c**

Nome:

**Centrale ENEL**

Comune:

**Montalto di Castro (VI)**

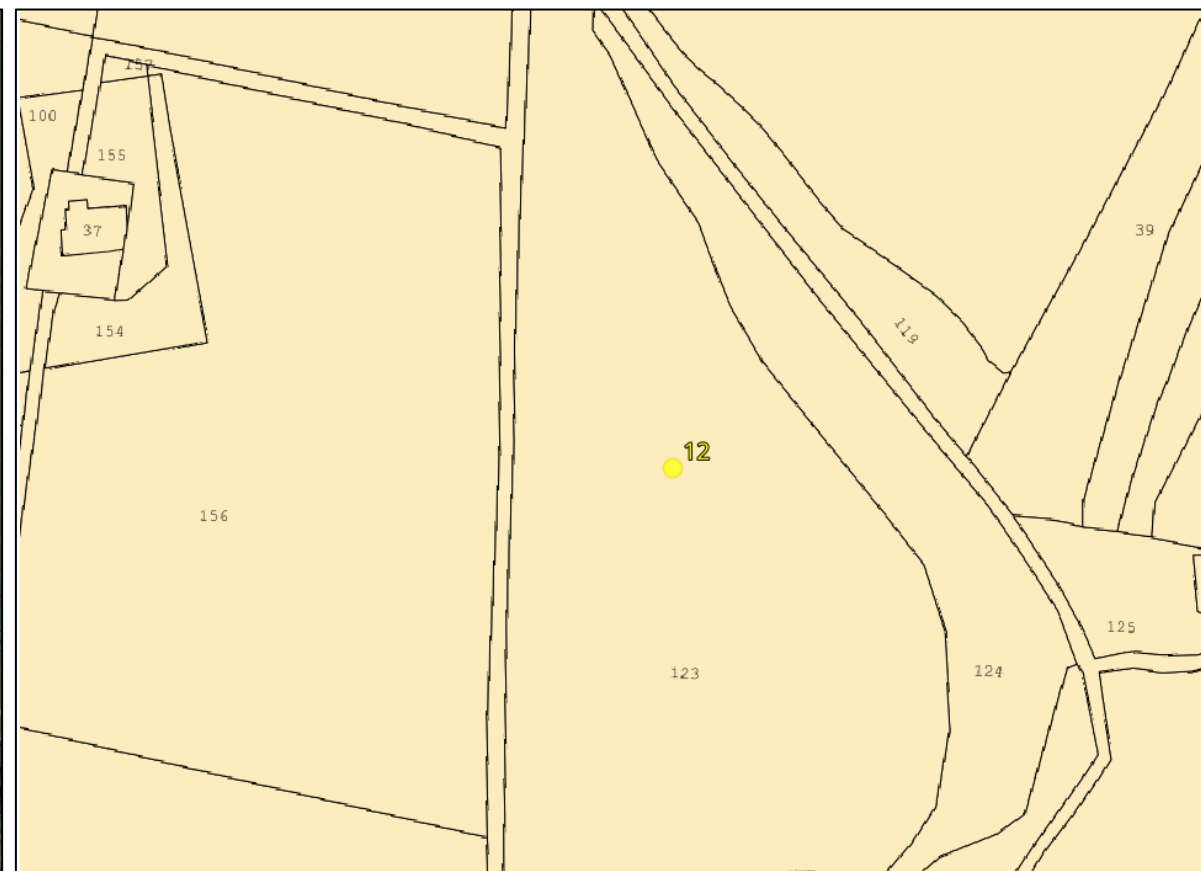
POST OPERA



Fotoinserimenti

Raccomandazioni: Al fine di ottenere una visione reale da campo si raccomanda la stampa nel formato A4 e la visione dell'immagine ad una distanza di 50 cm.

Inquadramento planimetrico



ANTE OPERA



Raccomandazioni: Al fine di ottenere una visione reale da campo si raccomanda la stampa nel formato A4 e la visione dell'immagine ad una distanza di 50 cm.

POST OPERA



Raccomandazioni: Al fine di ottenere una visione reale da campo si raccomanda la stampa nel formato A4 e la visione dell'immagine ad una distanza di 50 cm.



Scheda n.

**12a**

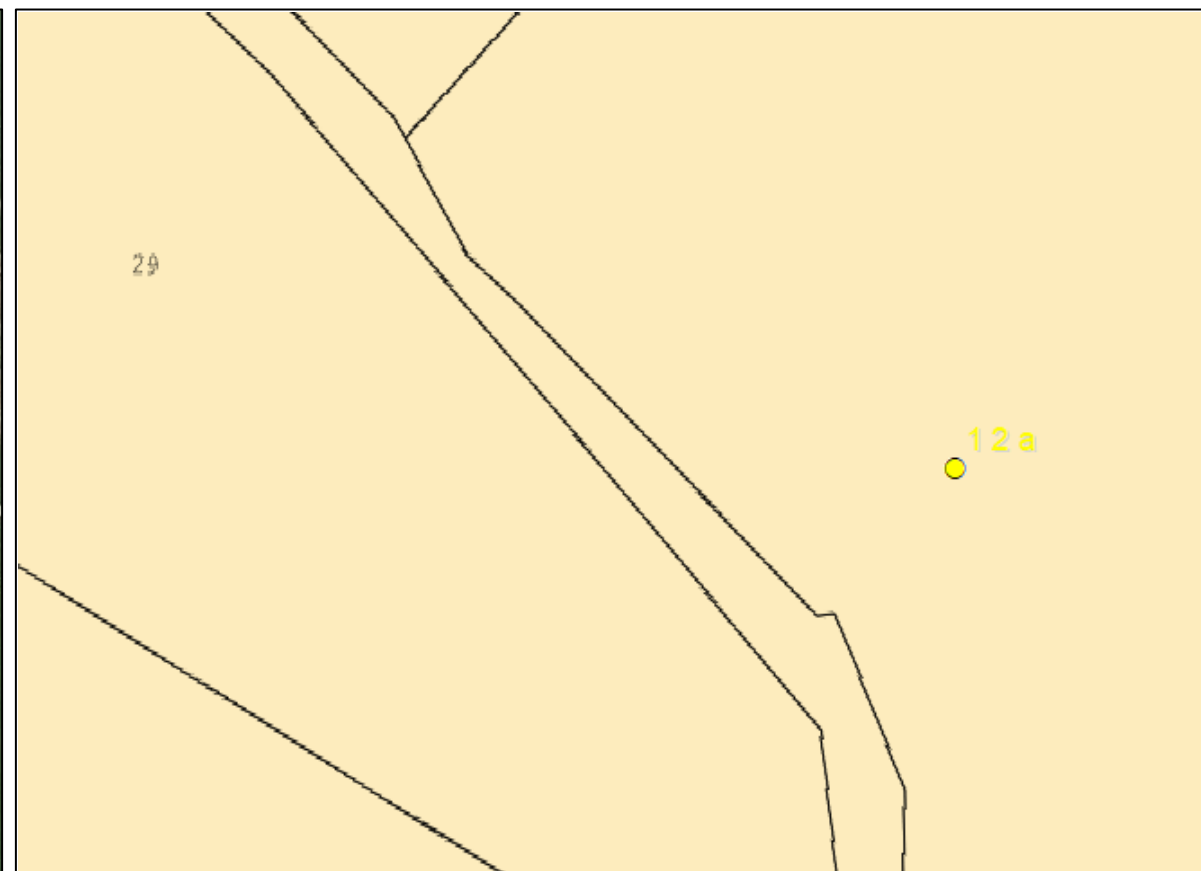
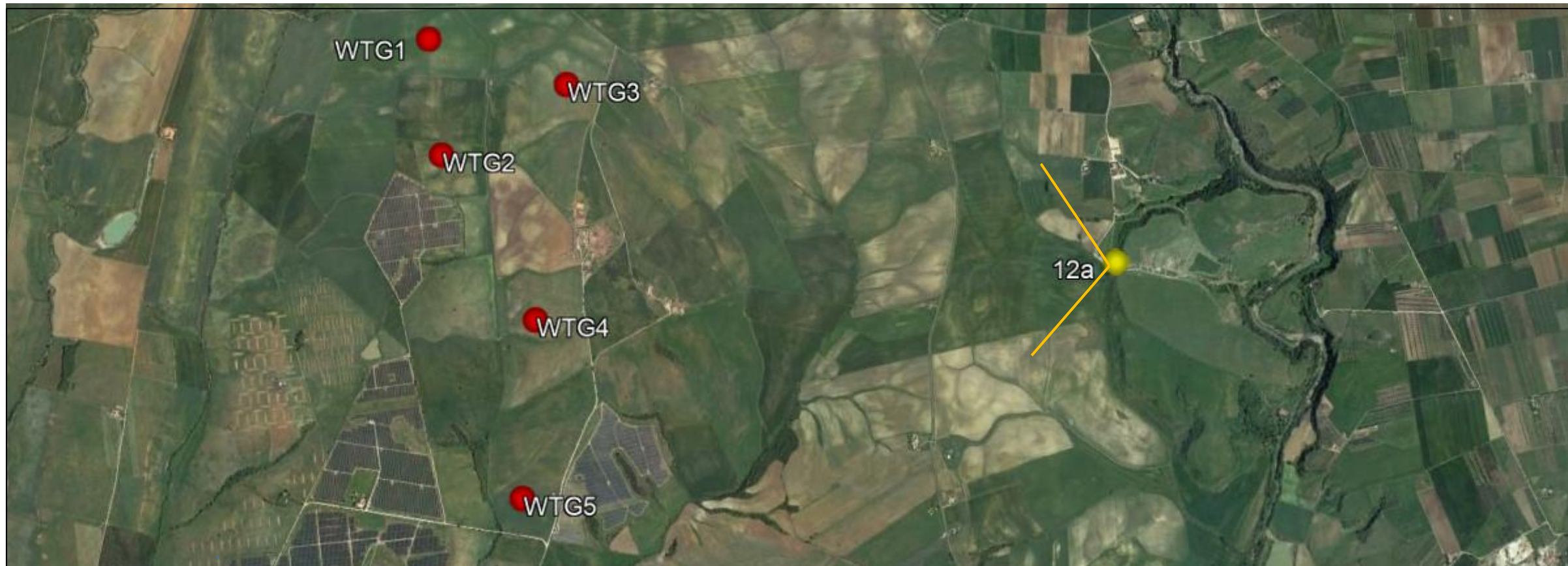
Nome:

**Parco Archeologico di Vulci**

Comune:

**Montalto di Castro (VI)**

Inquadramento planimetrico



Scheda n.

12a

Nome:

Parco Archeologico di Vulci

Comune:

Montalto di Castro (VI)

Fotoinserimenti

ANTE OPERA



POST OPERA



Raccomandazioni: Al fine di ottenere una visione reale da campo si raccomanda la stampa nel formato A4 e la visione dell'immagine ad una distanza di 50 cm.

Scheda n.

12a

Nome:

Parco Archeologico di Vulci

Comune:

Montalto di Castro (VI)

Fotoinserimenti

ANTE OPERA



POST OPERA



Raccomandazioni: Al fine di ottenere una visione reale da campo si raccomanda la stampa nel formato A4 e la visione dell'immagine ad una distanza di 50 cm.

Scheda n.

**12b**

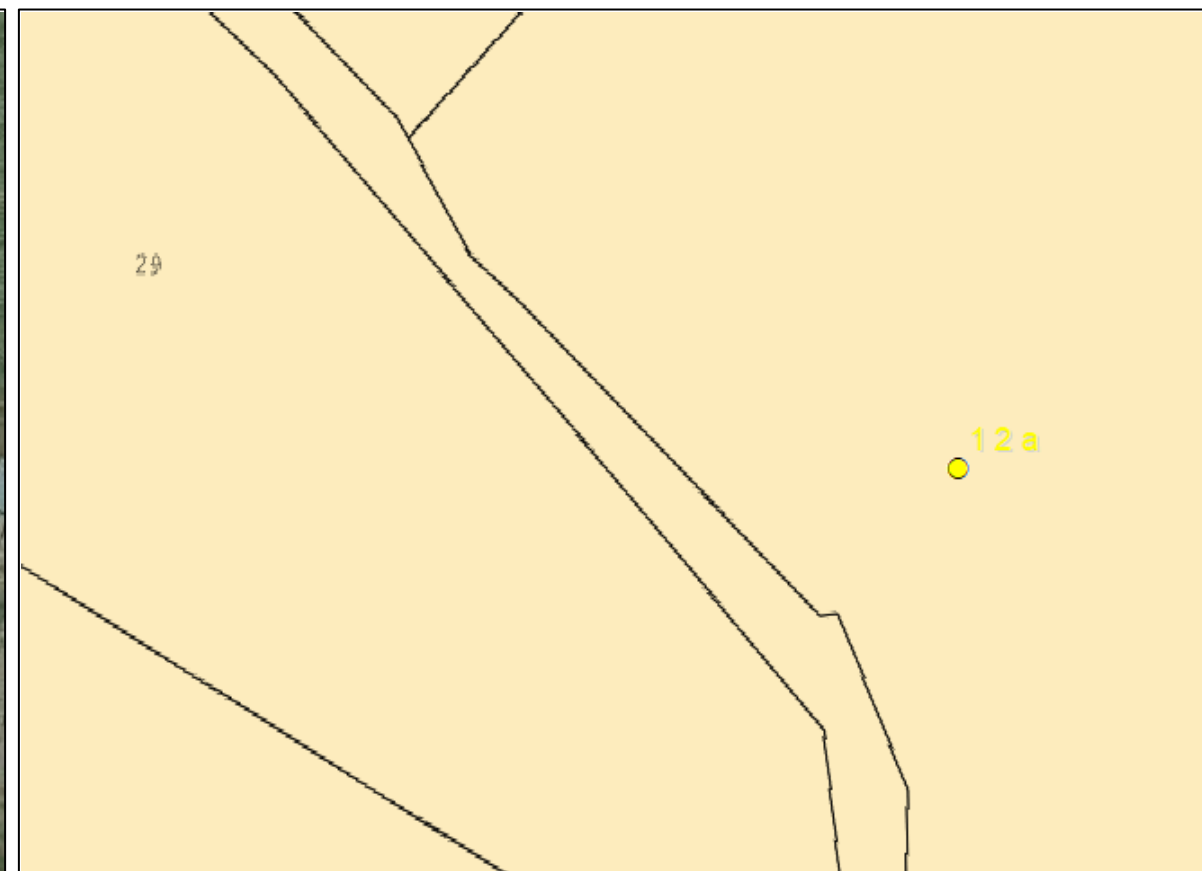
Nome:

**Parco Archeologico di Vulci**

Comune:

**Montalto di Castro (VI)**

Inquadramento planimetrico



Scheda n.

**12b**

Nome:

**Parco Archeologico di Vulci**

Comune:

**Montalto di Castro (VI)**

ANTE OPERA



POST OPERA



Raccomandazioni: Al fine di ottenere una visione reale da campo si raccomanda la stampa nel formato A4 e la visione dell'immagine ad una distanza di 50 cm.

Fotoinserimenti

Scheda n.

**12b**

Nome:

**Parco Archeologico di Vulci**

Comune:

**Montalto di Castro (VI)**

Fotoinserimenti

ANTE OPERA



POST OPERA



Raccomandazioni: Al fine di ottenere una visione reale da campo si raccomanda la stampa nel formato A4 e la visione dell'immagine ad una distanza di 50 cm.

Scheda n.

**12c**

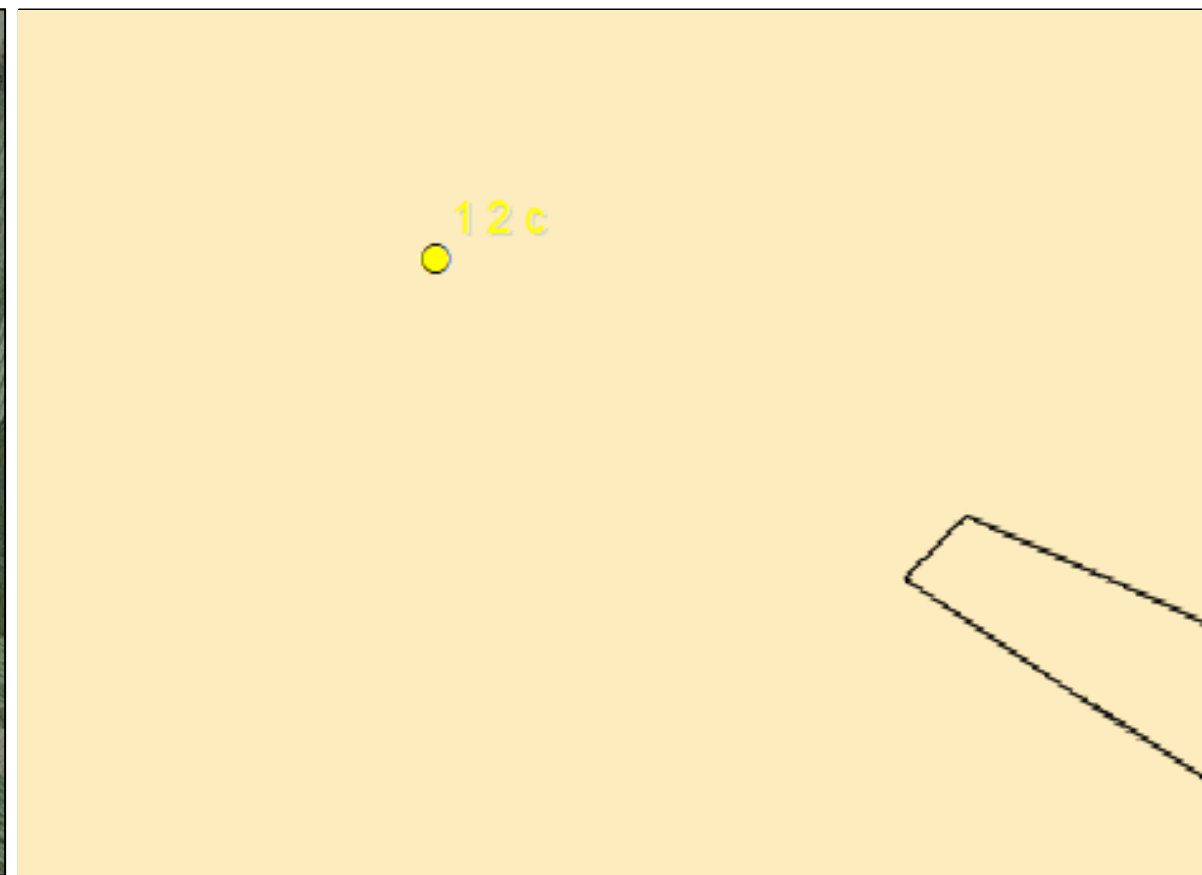
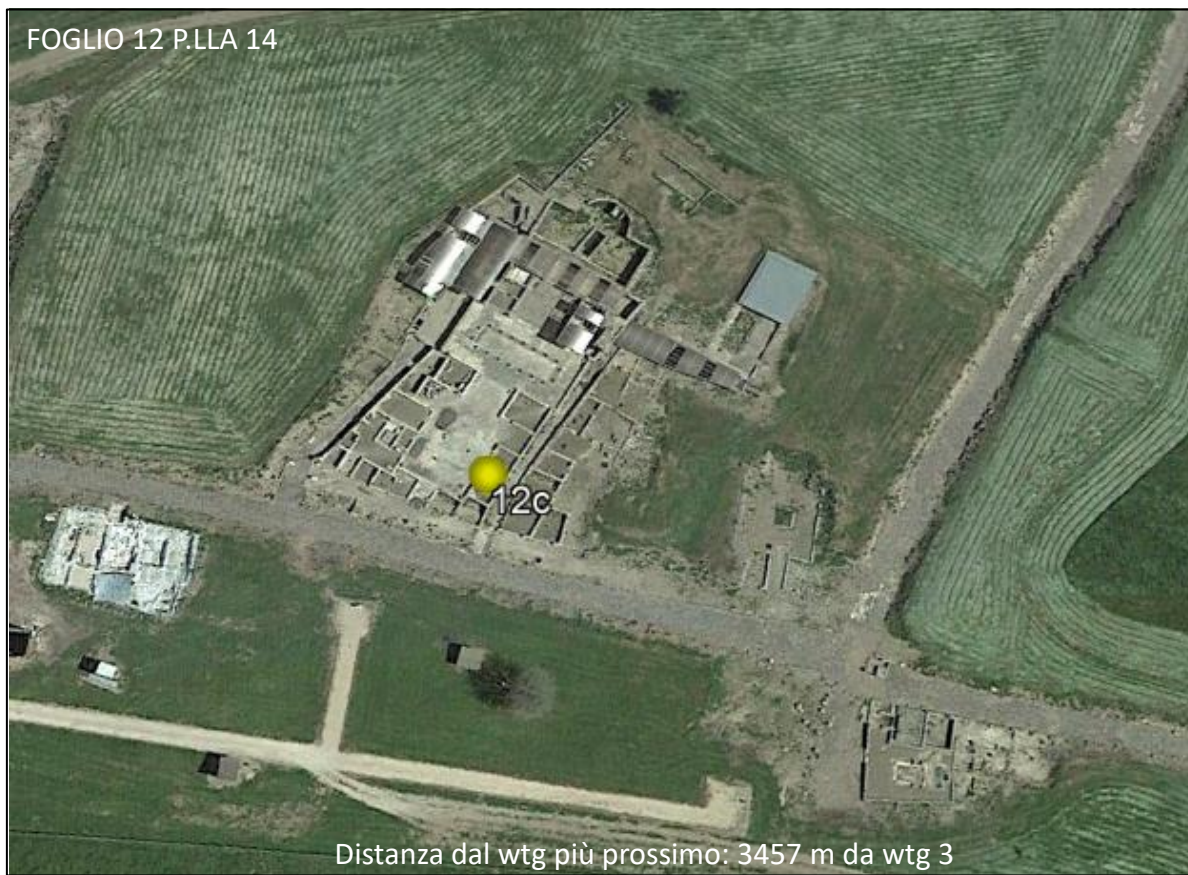
Nome:

**Parco Archeologico di Vulci**

Comune:

**Montalto di Castro (VI)**

Inquadramento planimetrico



Scheda n.

**12c**

Nome:

**Parco Archeologico di Vulci**

Comune:

**Montalto di Castro (VI)**

ANTE OPERA



POST OPERA



Raccomandazioni: Al fine di ottenere una visione reale da campo si raccomanda la stampa nel formato A4 e la visione dell'immagine ad una distanza di 50 cm.

Fotoinserimenti



Scheda n.

12c

Nome:

Parco Archeologico di Vulci

Comune:

Montalto di Castro (VI)

Fotoinserimenti

ANTE OPERA



POST OPERA



Raccomandazioni: Al fine di ottenere una visione reale da campo si raccomanda la stampa nel formato A4 e la visione dell'immagine ad una distanza di 50 cm.

Scheda n.

**12d**


Nome:

**Parco Archeologico di Vulci**

Comune:

**Montalto di Castro (VI)**

Inquadramento planimetrico



Scheda n.

**12d**

Nome:

**Parco Archeologico di Vulci**

Comune:

**Montalto di Castro (VI)**

ANTE OPERA



POST OPERA



Raccomandazioni: Al fine di ottenere una visione reale da campo si raccomanda la stampa nel formato A4 e la visione dell'immagine ad una distanza di 50 cm.

Fotoinserimenti

Scheda n.

**12d**

Nome:

**Parco Archeologico di Vulci**

Comune:

**Montalto di Castro (VI)**

Fotoinserimenti

ANTE OPERA



POST OPERA



Raccomandazioni: Al fine di ottenere una visione reale da campo si raccomanda la stampa nel formato A4 e la visione dell'immagine ad una distanza di 50 cm.

Scheda n.

**12e**

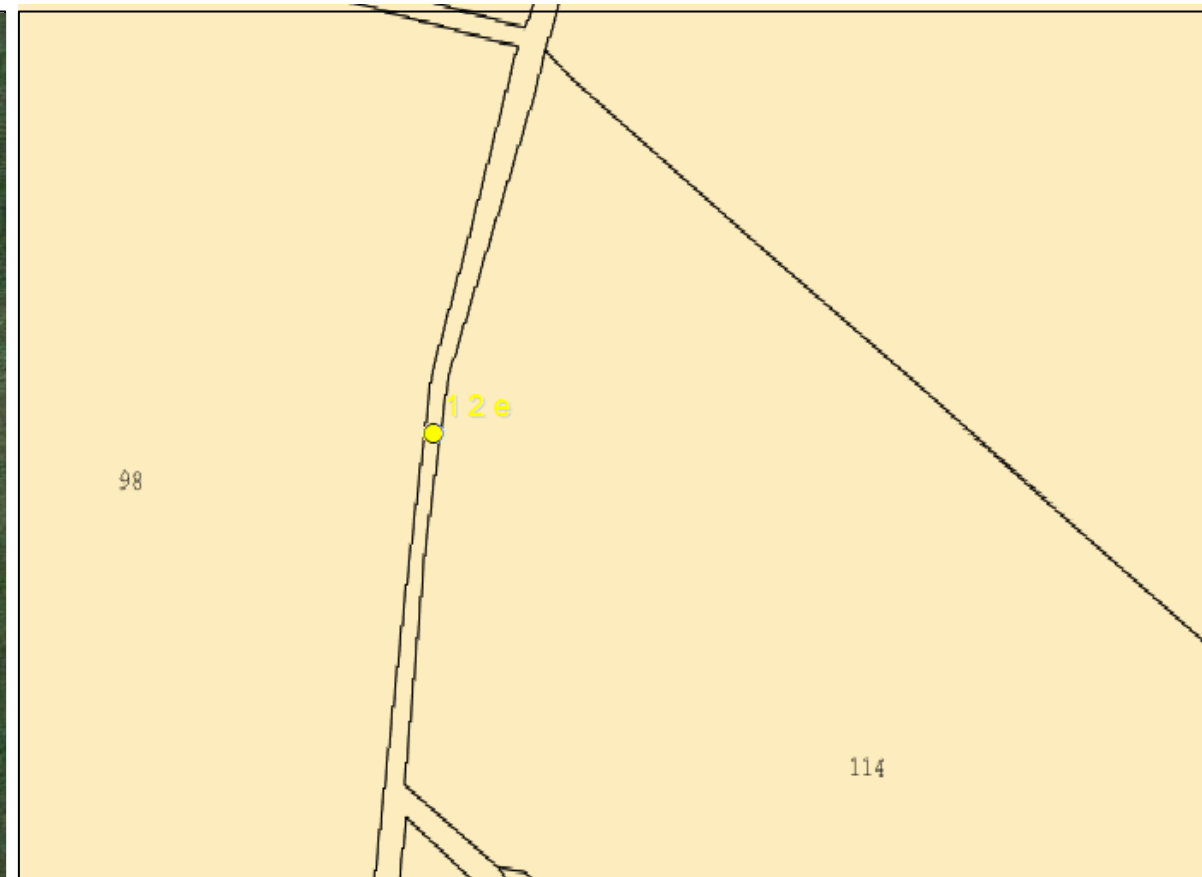

Nome:

**Parco Archeologico di Vulci**

Comune:

**Montalto di Castro (VI)**

Inquadramento planimetrico



Scheda n.

12e

Nome:

Parco Archeologico di Vulci

Comune:

Montalto di Castro (VI)

Fotoinserimenti

ANTE OPERA



POST OPERA



Raccomandazioni: Al fine di ottenere una visione reale da campo si raccomanda la stampa nel formato A4 e la visione dell'immagine ad una distanza di 50 cm.

Scheda n.

12e

Nome:

Parco Archeologico di Vulci

Comune:

Montalto di Castro (VI)

Fotoinserimenti

ANTE OPERA

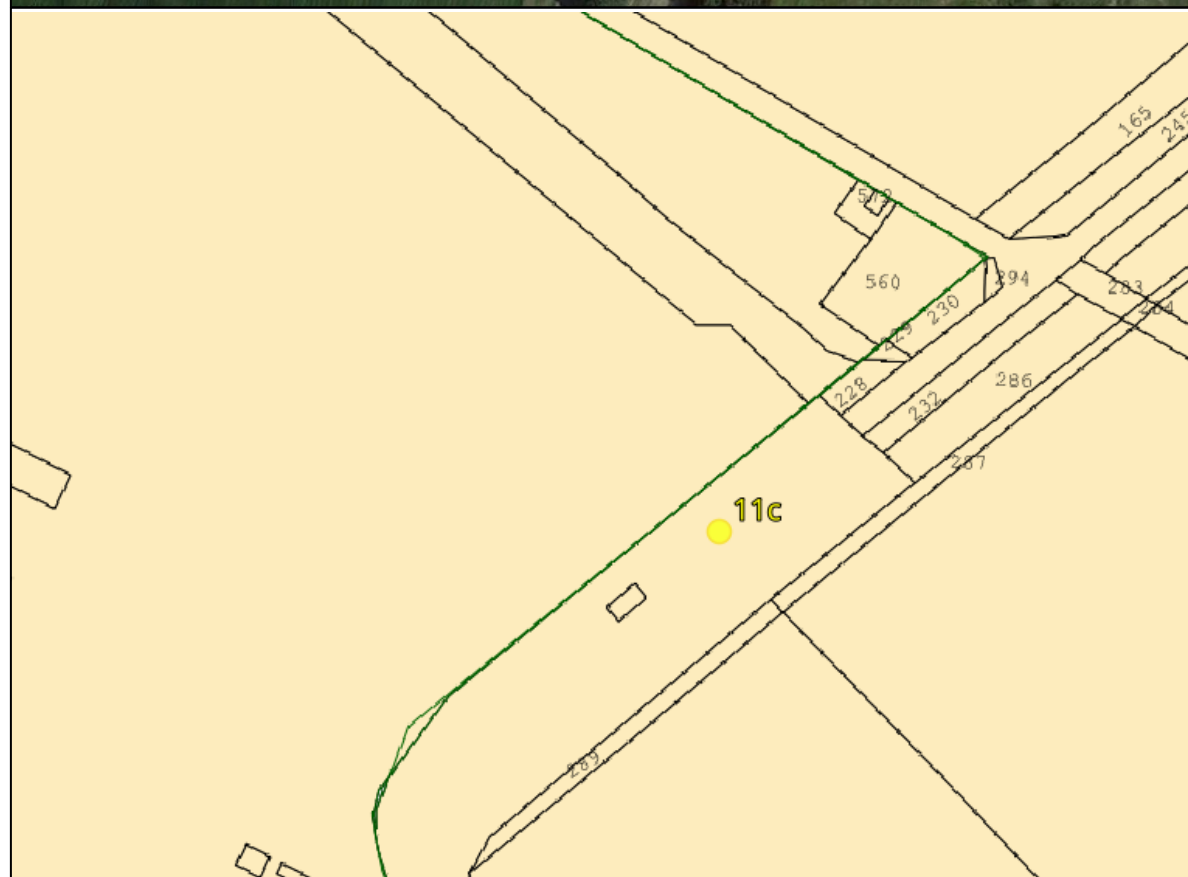
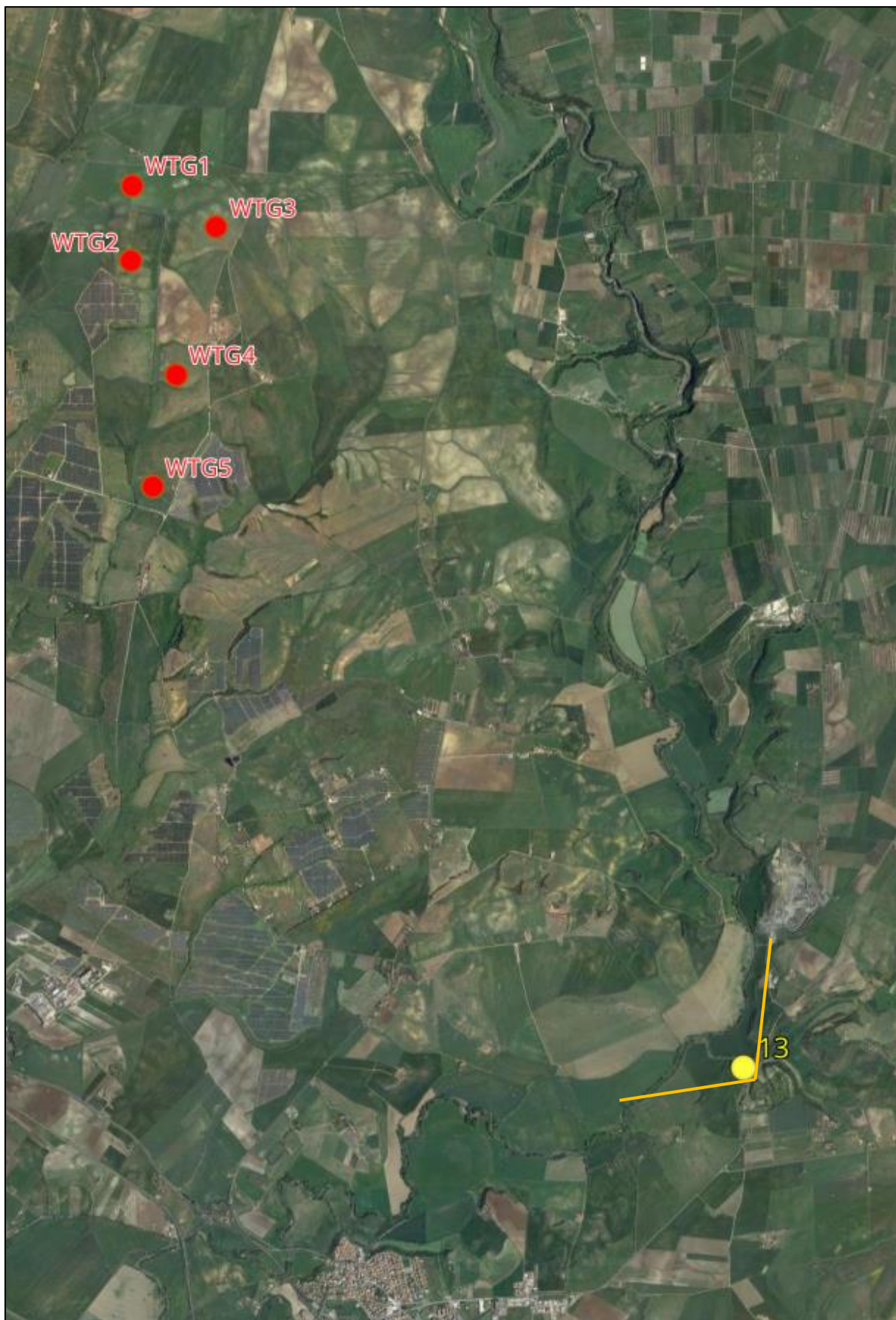


POST OPERA



Raccomandazioni: Al fine di ottenere una visione reale da campo si raccomanda la stampa nel formato A4 e la visione dell'immagine ad una distanza di 50 cm.

Inquadramento planimetrico





Scheda n.

**13**

Nome:

**Archi Pontecchio**

Comune:

**Montalto di Castro (VI)**

ANTE OPERA



Raccomandazioni: Al fine di ottenere una visione reale da campo si raccomanda la stampa nel formato A4 e la visione dell'immagine ad una distanza di 50 cm.

Scheda n.

**13**

Nome:

**Archi Pontecchio**

Comune:

**Montalto di Castro (VI)**

POST OPERA – NON VISIBILE



Raccomandazioni: Al fine di ottenere una visione reale da campo si raccomanda la stampa nel formato A4 e la visione dell'immagine ad una distanza di 50 cm.

Scheda n.

14

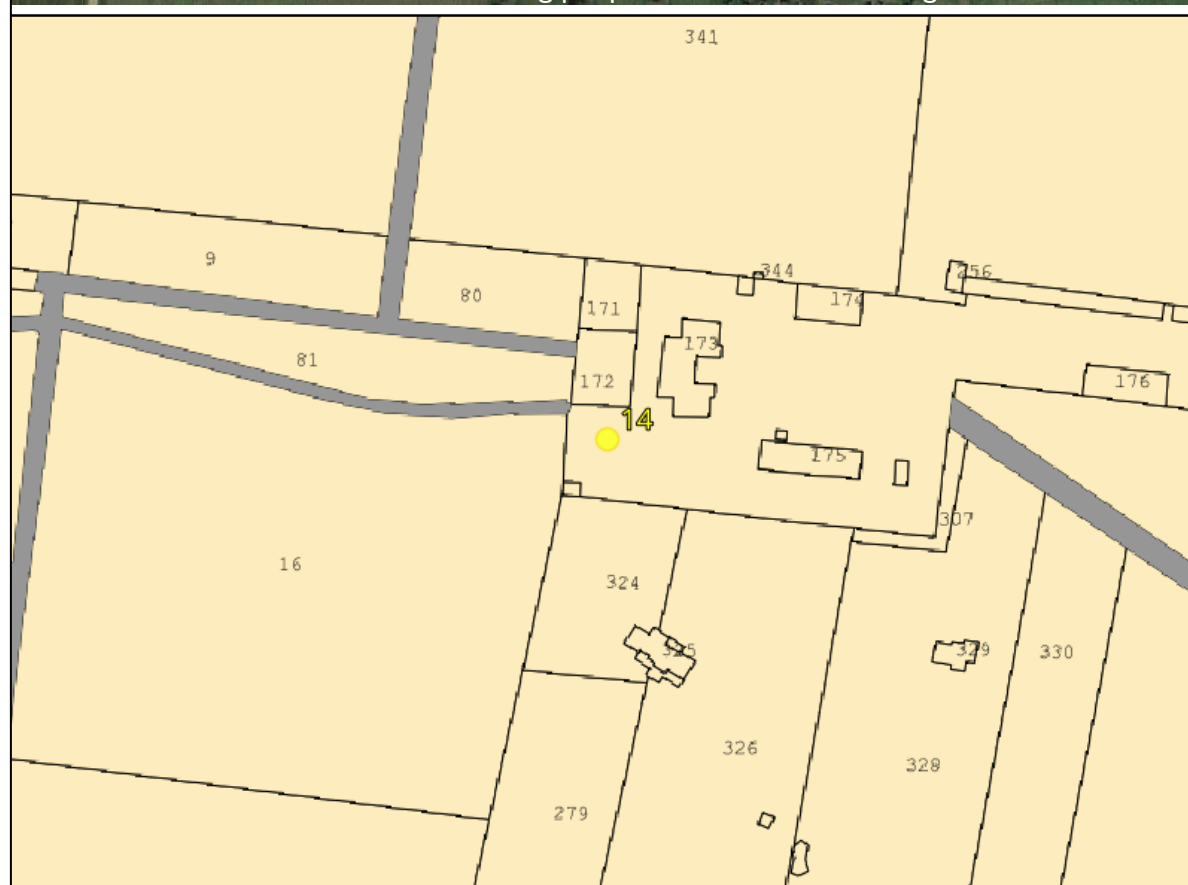
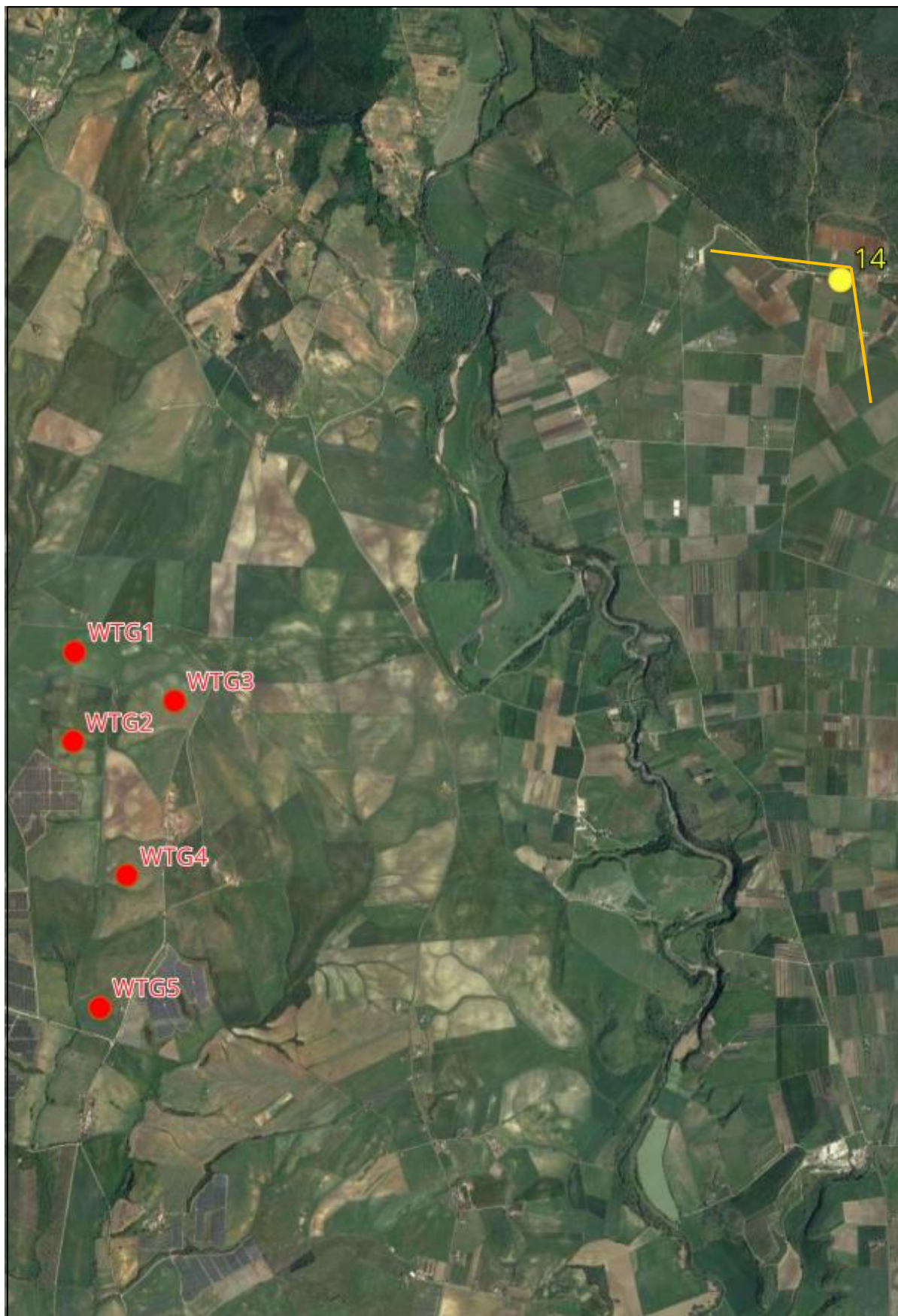
Nome:

Riminino

Comune:

Canino (VI)

Inquadramento planimetrico



Scheda n.

**14**

Nome:

**Riminino**

Comune:

**Canino (VI)**

ANTE OPERA



Raccomandazioni: Al fine di ottenere una visione reale da campo si raccomanda la stampa nel formato A4 e la visione dell'immagine ad una distanza di 50 cm.

Scheda n.

**14**

Nome:

**Riminino**

Comune:

**Canino (VI)**

POST OPERA



Raccomandazioni: Al fine di ottenere una visione reale da campo si raccomanda la stampa nel formato A4 e la visione dell'immagine ad una distanza di 50 cm.

Fotoinserimenti

Scheda n.

**15**

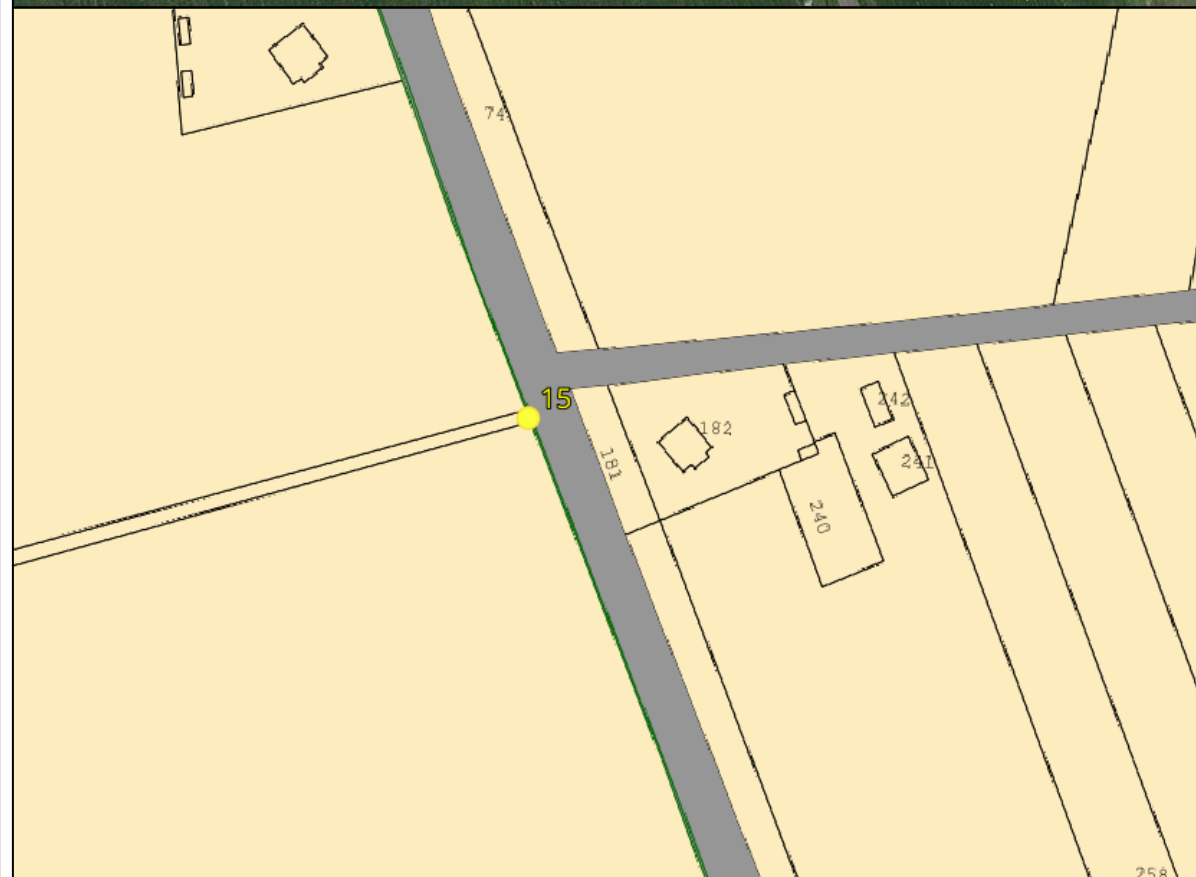
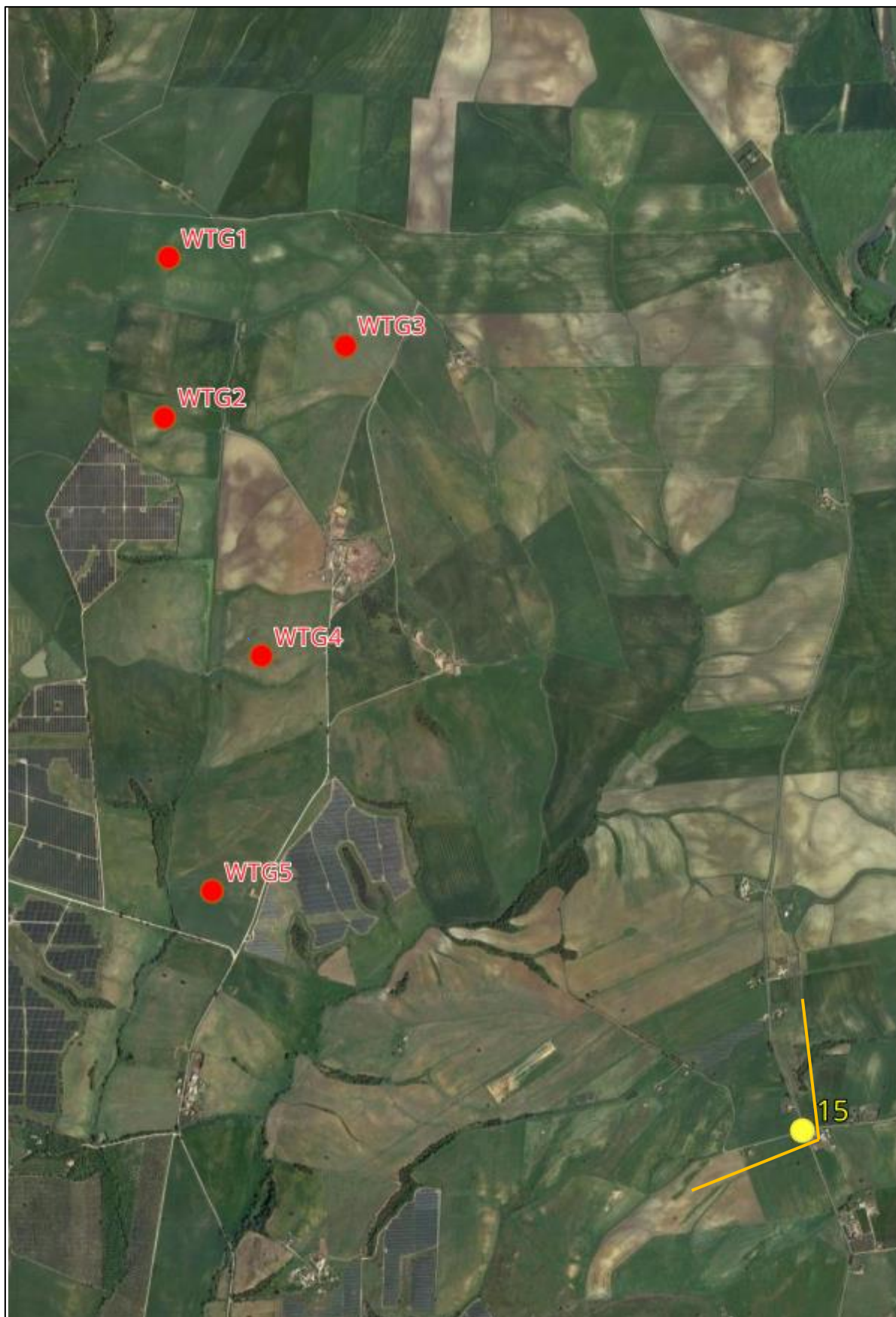
Nome:

**Strada Provinciale 105**

Comune:

**Montalto di Castro (VI)**

Inquadramento planimetrico



Scheda n.

**15**

Nome:

**Strada Provinciale 105**

Comune:

**Montalto di Castro (VI)**

ANTE OPERA



Raccomandazioni: Al fine di ottenere una visione reale da campo si raccomanda la stampa nel formato A4 e la visione dell'immagine ad una distanza di 50 cm.

Scheda n.

**15**

Nome:

**Strada Provinciale 105**

Comune:

**Montalto di Castro (VI)**

POST OPERA



Raccomandazioni: Al fine di ottenere una visione reale da campo si raccomanda la stampa nel formato A4 e la visione dell'immagine ad una distanza di 50 cm.

Fotoinserti



Scheda n.

16

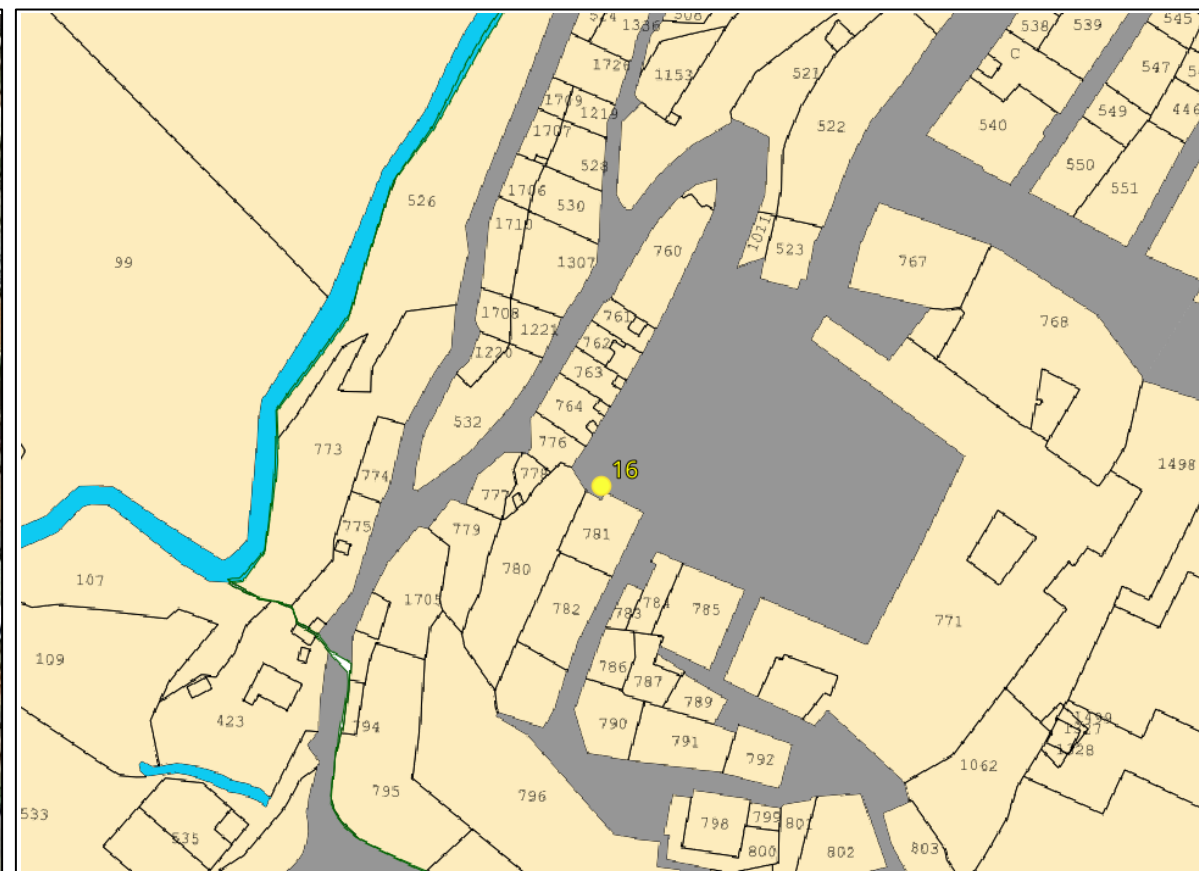
Nome:

Canino

Comune:

Canino (VI)

Inquadramento planimetrico



Scheda n.

**16**

Nome:

**Canino**

Comune:

**Canino (VI)**

ANTE OPERA



Raccomandazioni: Al fine di ottenere una visione reale da campo si raccomanda la stampa nel formato A4 e la visione dell'immagine ad una distanza di 50 cm.

Scheda n.

**16**

Nome:

**Canino**

Comune:

**Canino (VI)**

POST OPERA – NON VISIBILE



Raccomandazioni: Al fine di ottenere una visione reale da campo si raccomanda la stampa nel formato A4 e la visione dell'immagine ad una distanza di 50 cm.

Scheda n.

**17a**

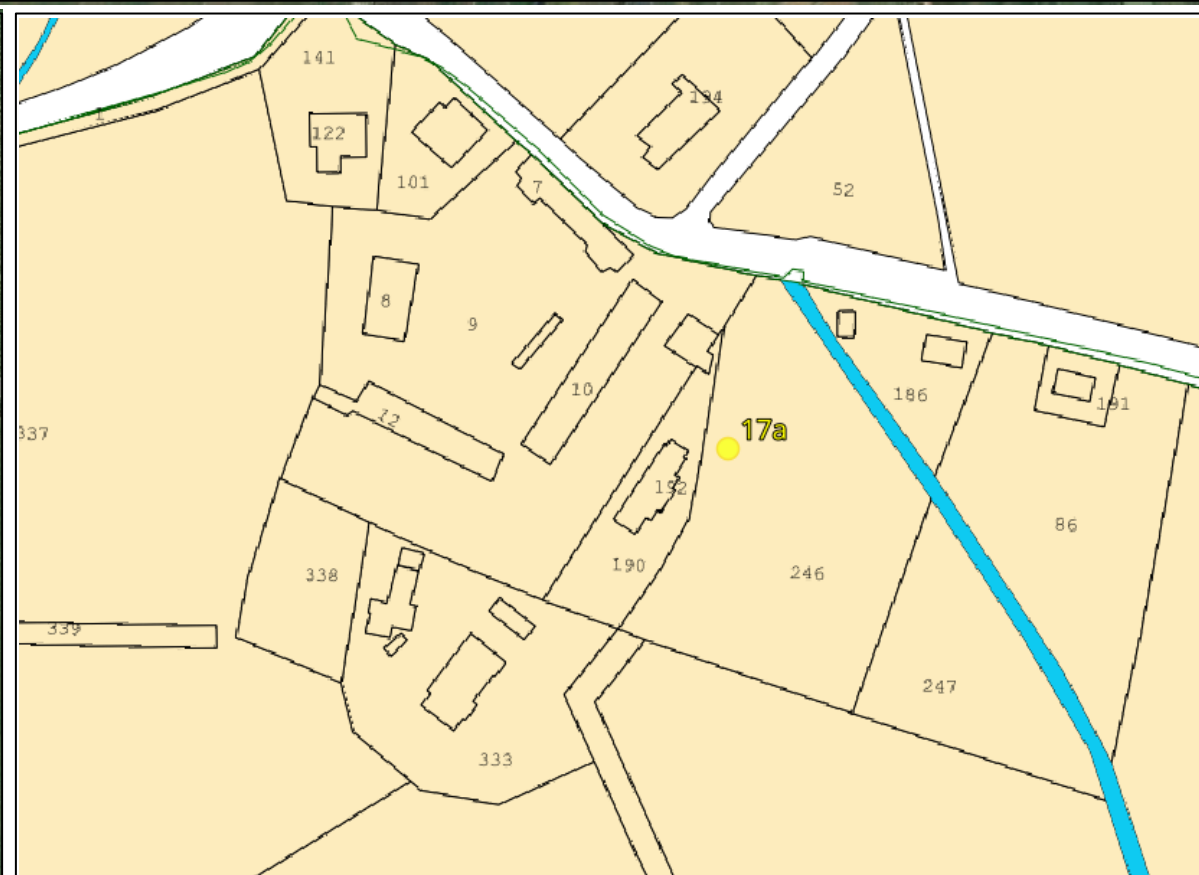
Nome:

**Pescia Fiorentina**

Comune:

**Canino (VI)**

Inquadramento planimetrico



Scheda n.

**17a**

Nome:

**Pescia Fiorentina**

Comune:

**Canino (VI)**

ANTE OPERA



Raccomandazioni: Al fine di ottenere una visione reale da campo si raccomanda la stampa nel formato A4 e la visione dell'immagine ad una distanza di 50 cm.

Scheda n.

17a

Nome:

Pescia Fiorentina

Comune:

Canino (VI)

POST OPERA



Fotoinserimenti

Raccomandazioni: Al fine di ottenere una visione reale da campo si raccomanda la stampa nel formato A4 e la visione dell'immagine ad una distanza di 50 cm.

Scheda n.

**17b**

Nome:

**Strada Capalbio-Pescia Fiorentina**

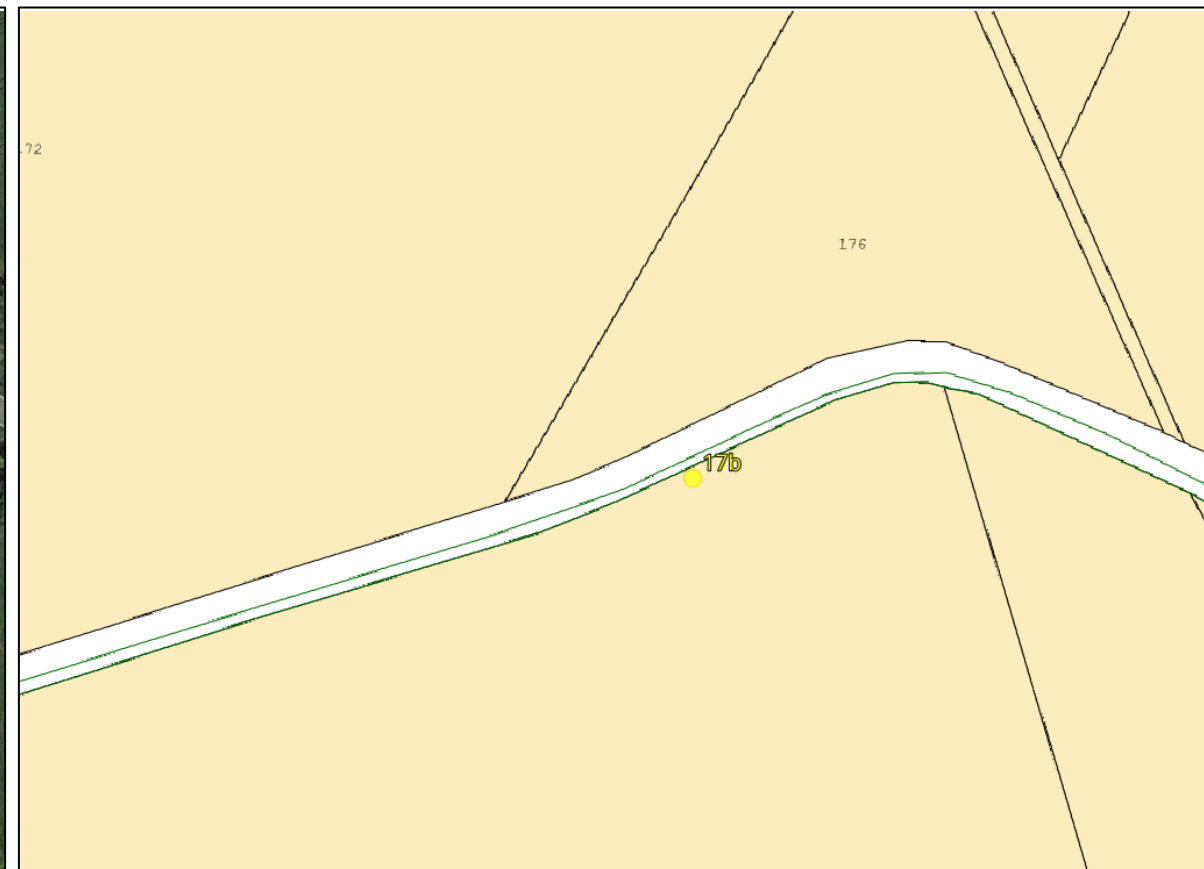
Comune:

**Capalbio (GR)**

Inquadramento planimetrico



Distanza dal wtg più prossimo: 9090 m da wtg 1



Scheda n.

**17b**

Nome:

**Strada Capalbio-Pescia Fiorentina**

Comune:

**Capalbio (GR)**

ANTE OPERA



Raccomandazioni: Al fine di ottenere una visione reale da campo si raccomanda la stampa nel formato A4 e la visione dell'immagine ad una distanza di 50 cm.

Fotoinserimenti



Scheda n.

**17b**

Nome:

**Strada Capalbio-Pescia Fiorentina**

Comune:

**Capalbio (GR)**

POST OPERA



Raccomandazioni: Al fine di ottenere una visione reale da campo si raccomanda la stampa nel formato A4 e la visione dell'immagine ad una distanza di 50 cm.

Fotoinserti

Scheda n.

**18**

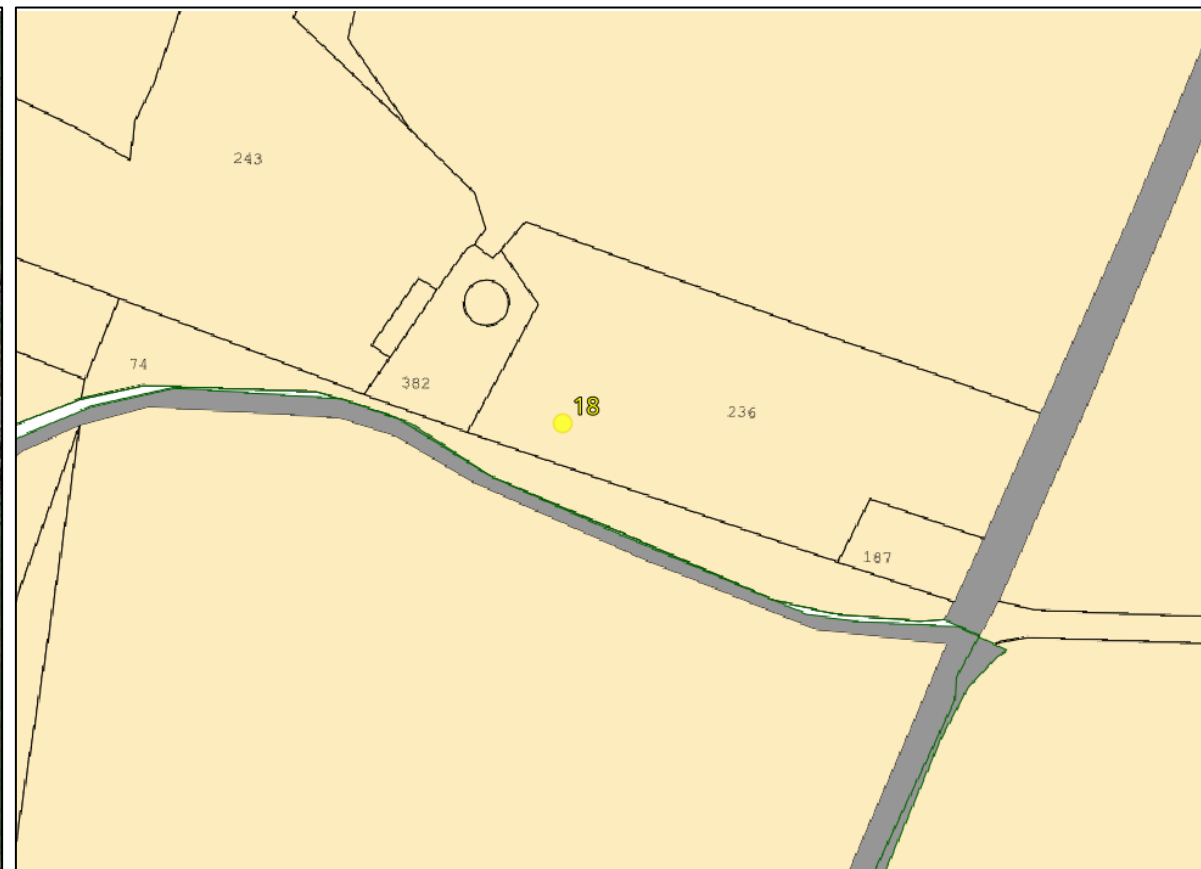
Nome:

**Giardino dei Tarocchi**

Comune:

**Capalbio (GR)**

Inquadramento planimetrico



Scheda n.

**18**

Nome:

**Giardino dei Tarocchi**

Comune:

**Capalbio (GR)**

ANTE OPERA



Raccomandazioni: Al fine di ottenere una visione reale da campo si raccomanda la stampa nel formato A4 e la visione dell'immagine ad una distanza di 50 cm.

Scheda n.

**18**

Nome:

**Giardino dei Tarocchi**

Comune:

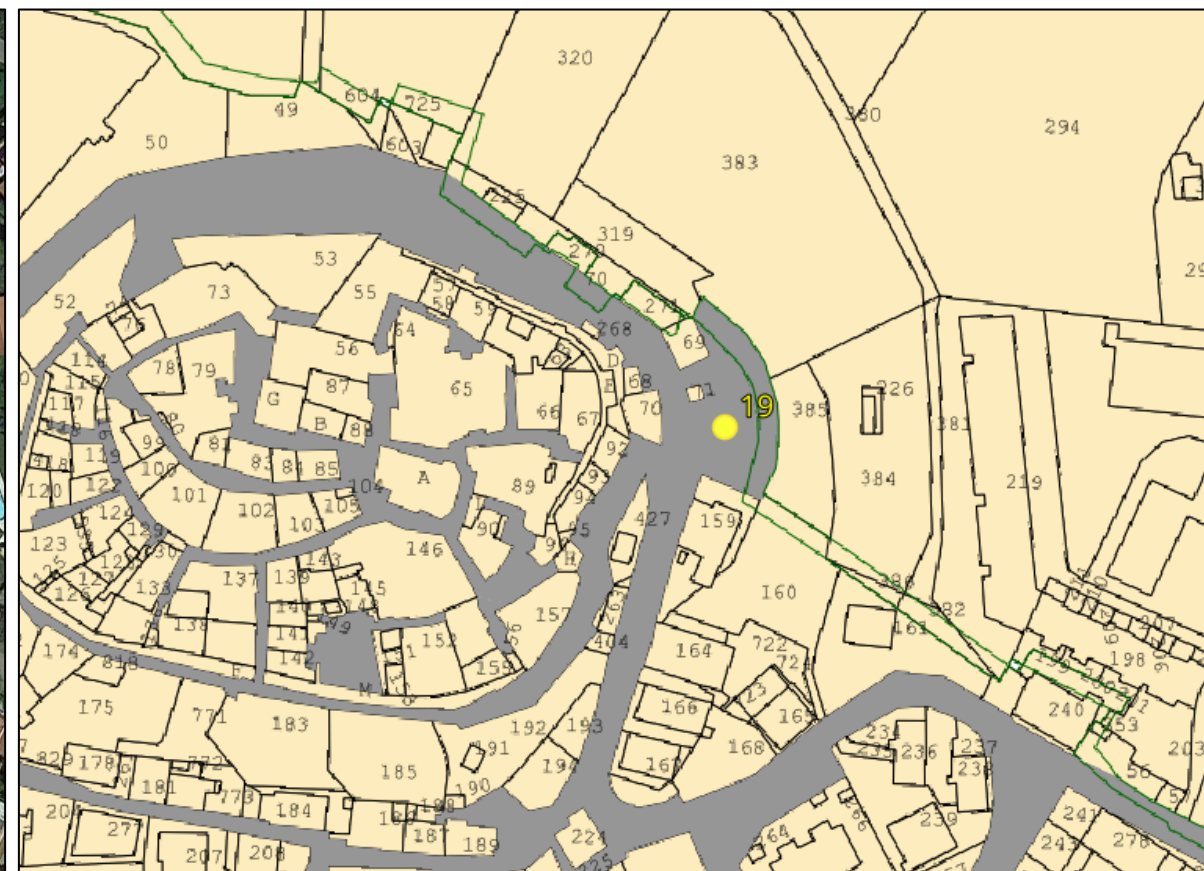
**Capalbio (GR)**

POST OPERA – NON VISIBILE



Raccomandazioni: Al fine di ottenere una visione reale da campo si raccomanda la stampa nel formato A4 e la visione dell'immagine ad una distanza di 50 cm.

Inquadramento planimetrico



Scheda n.

19

Nome:

Capalbio

Comune:

Capalbio (GR)

ANTE OPERA



Raccomandazioni: Al fine di ottenere una visione reale da campo si raccomanda la stampa nel formato A4 e la visione dell'immagine ad una distanza di 50 cm.

Scheda n.

19

Nome:

Capalbio

Comune:

Capalbio (GR)

POST OPERA – NON VISIBILE



Raccomandazioni: Al fine di ottenere una visione reale da campo si raccomanda la stampa nel formato A4 e la visione dell'immagine ad una distanza di 50 cm.

Scheda n.

20

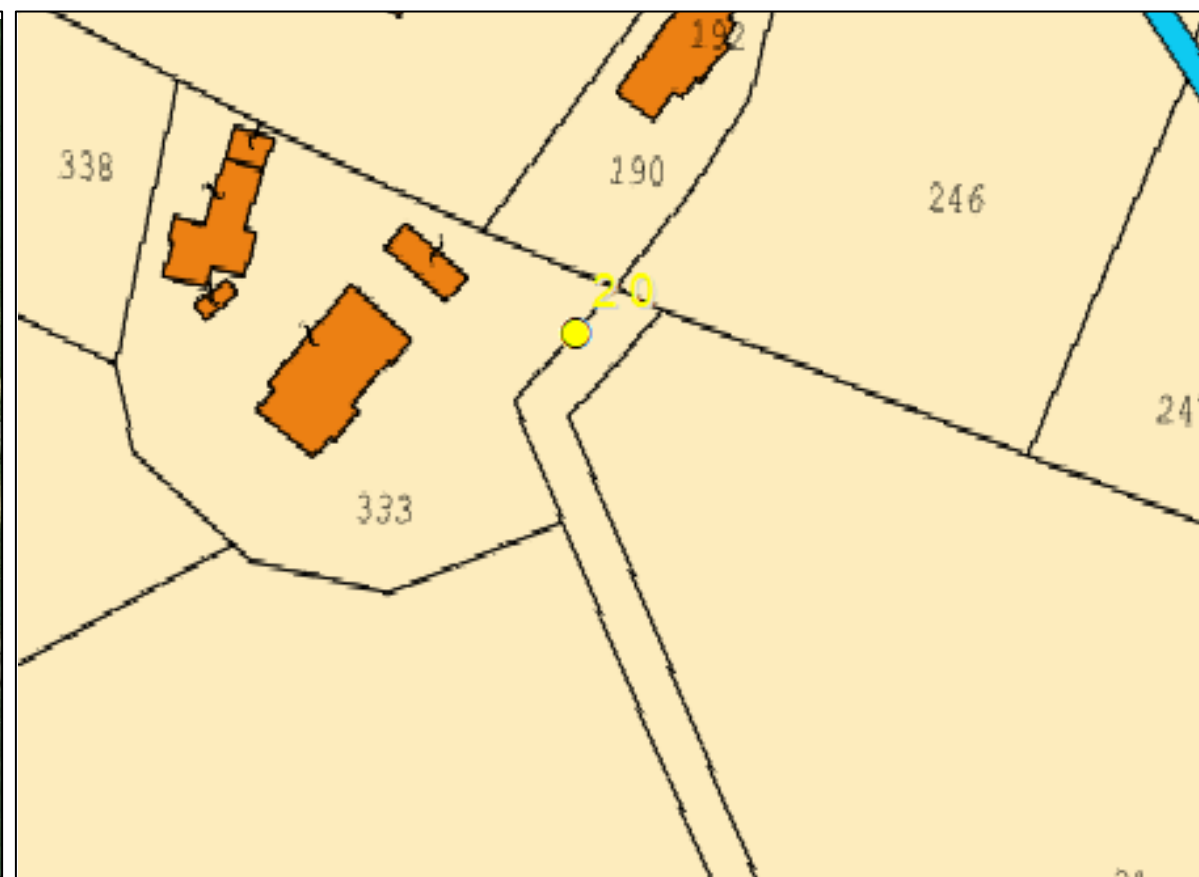
Nome:

Complesso La Ferriera

Comune:

Capalbio (GR)

Inquadramento planimetrico





Scheda n.

20

Nome:

Complesso La Ferriera

Comune:

Capalbio (GR)

ANTE OPERA



POST OPERA – L'IMPIANTO RISULTA NON VISIBILE



Raccomandazioni: Al fine di ottenere una visione reale da campo si raccomanda la stampa nel formato A4 e la visione dell'immagine ad una distanza di 50 cm.

Scheda n.

20

Nome:

Complesso La Ferriera

Comune:


Capalbio (GR)

Fotoinserimenti

ANTE OPERA



POST OPERA



Raccomandazioni: Al fine di ottenere una visione reale da campo si raccomanda la stampa nel formato A4 e la visione dell'immagine ad una distanza di 50 cm.

Scheda n.

**21**

Nome:

**Villino Puccini**

Comune:

**Capalbio (GR)**

Inquadramento planimetrico



Scheda n.

**21**

Nome:

**Villino Puccini**

Comune:

**Capalbio (GR)**

ANTE OPERA



POST OPERA – L'IMPIANTO RISULTA NON VISIBILE



Raccomandazioni: Al fine di ottenere una visione reale da campo si raccomanda la stampa nel formato A4 e la visione dell'immagine ad una distanza di 50 cm.

Fotoinserimenti

Scheda n.

**21**

Nome:

**Villino Puccini**

Comune:

**Capalbio (GR)**

ANTE OPERA



POST OPERA



Raccomandazioni: Al fine di ottenere una visione reale da campo si raccomanda la stampa nel formato A4 e la visione dell'immagine ad una distanza di 50 cm.

Scheda n.

22

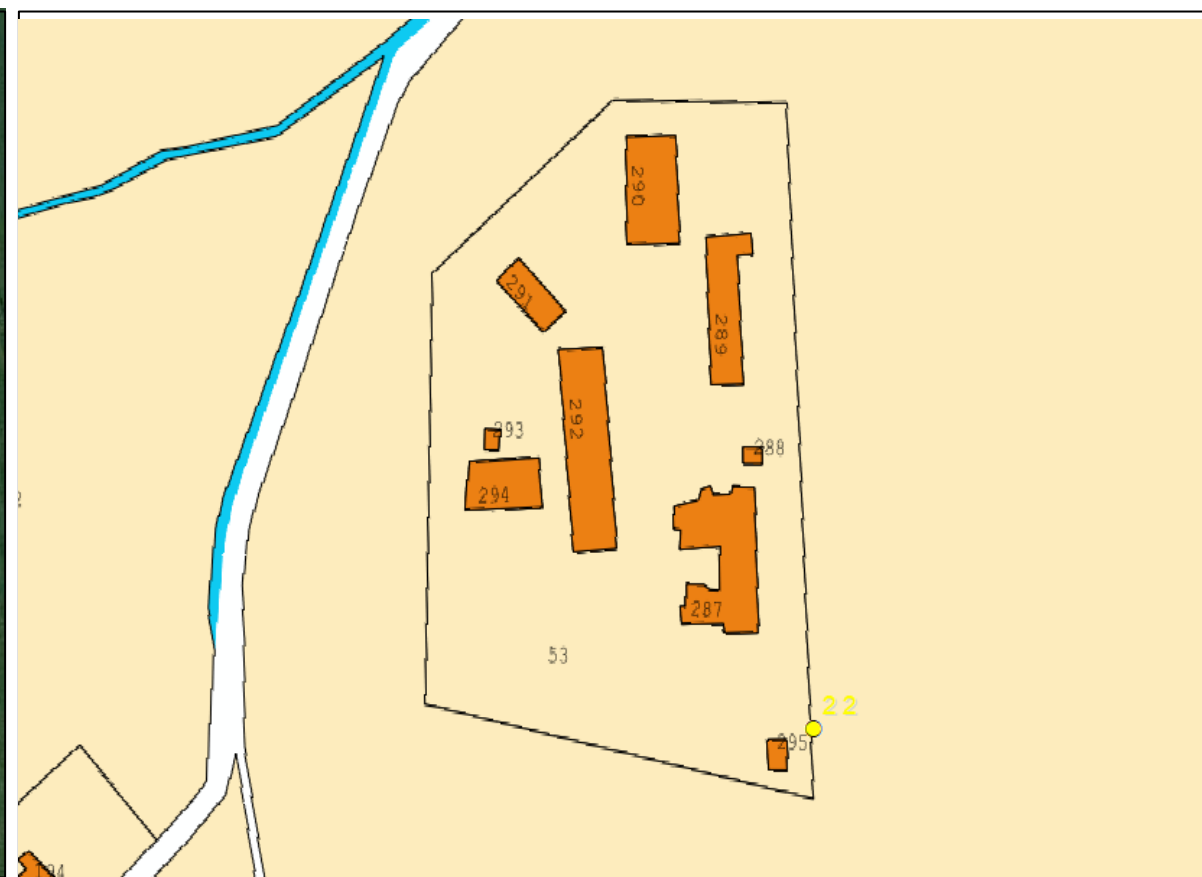
Nome:

Casa Capita

Comune:

Capalbio (GR)

Inquadramento planimetrico



Scheda n.

22

Nome:

Casa Capita

Comune:

Capalbio (GR)

ANTE OPERA



POST OPERA – L'IMPIANTO RISULTA NON VISIBILE



Raccomandazioni: Al fine di ottenere una visione reale da campo si raccomanda la stampa nel formato A4 e la visione dell'immagine ad una distanza di 50 cm.

Fotoinserimenti

Scheda n.

22

Nome:

Casa Capita

Comune:

Capalbio (GR)

ANTE OPERA



POST OPERA



Raccomandazioni: Al fine di ottenere una visione reale da campo si raccomanda la stampa nel formato A4 e la visione dell'immagine ad una distanza di 50 cm.

Fotoinserimenti



Scheda n.

23

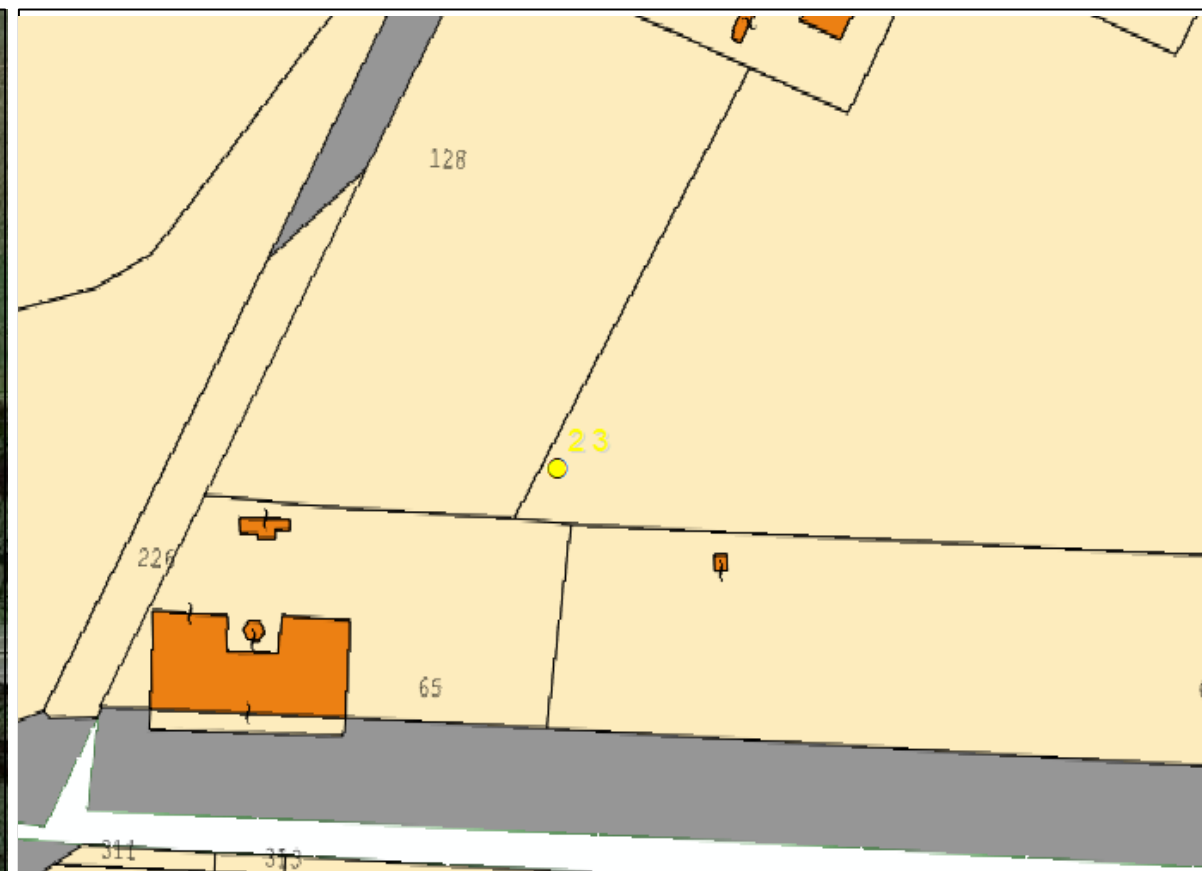
Nome:

Palazzo Chiarone

Comune:

Capalbio (GR)

Inquadramento planimetrico



Scheda n.

**23**

Nome:

**Palazzo Chiarone**

Comune:

**Capalbio (GR)**

ANTE OPERA



POST OPERA – L'IMPIANTO RISULTA NON VISIBILE



Raccomandazioni: Al fine di ottenere una visione reale da campo si raccomanda la stampa nel formato A4 e la visione dell'immagine ad una distanza di 50 cm.

Scheda n.

**23**

Nome:

**Palazzo Chiarone**

Comune:

**Capalbio (GR)**

ANTE OPERA



POST OPERA



Raccomandazioni: Al fine di ottenere una visione reale da campo si raccomanda la stampa nel formato A4 e la visione dell'immagine ad una distanza di 50 cm.

Fotoinserimenti

Scheda n.

24

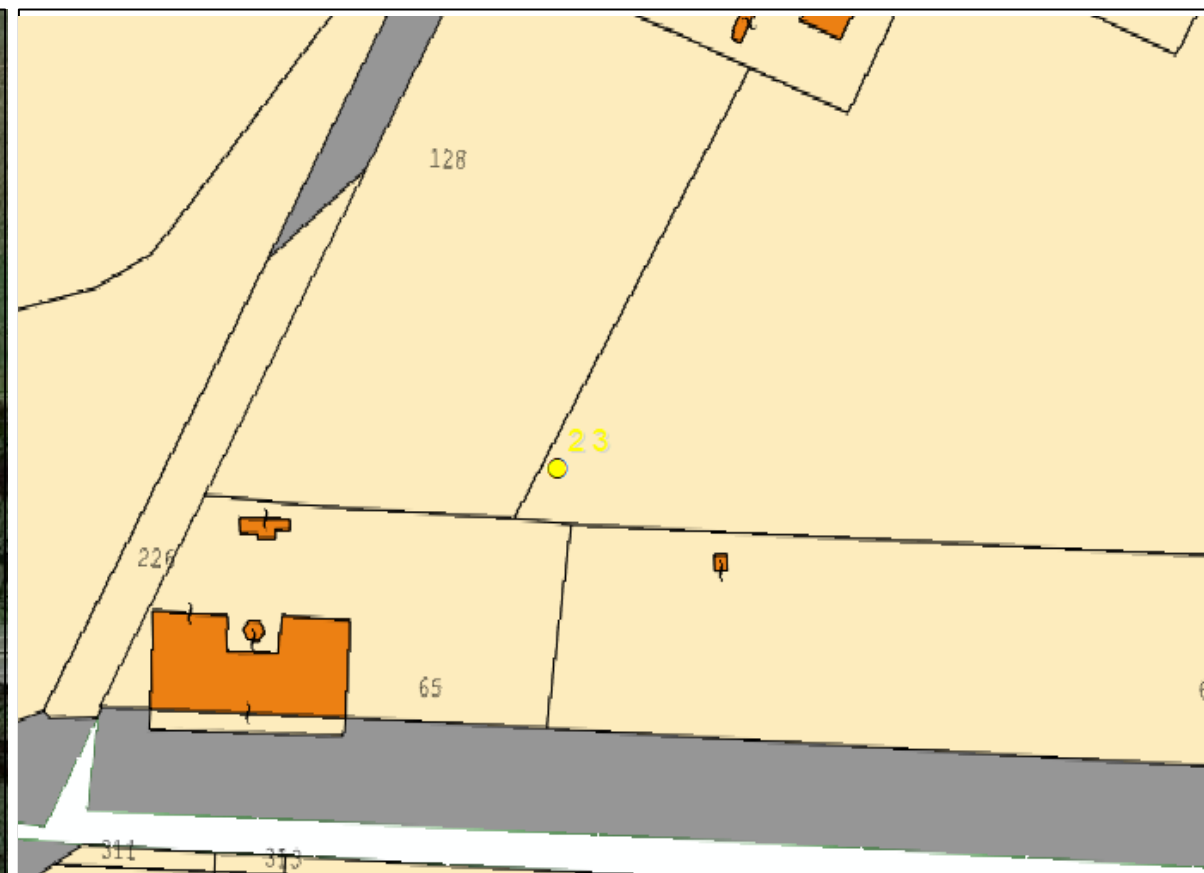

Nome:

Sp Campagnola

Comune:

Capalbio (GR)

Inquadramento planimetrico



Scheda n.

**23**

Nome:

**Palazzo Chiarone**

Comune:

**Capalbio (GR)**

ANTE OPERA



POST OPERA – L'IMPIANTO RISULTA NON VISIBILE



Raccomandazioni: Al fine di ottenere una visione reale da campo si raccomanda la stampa nel formato A4 e la visione dell'immagine ad una distanza di 50 cm.

Scheda n.

**23**

Nome:

**Palazzo Chiarone**

Comune:

**Capalbio (GR)**

ANTE OPERA



POST OPERA



Raccomandazioni: Al fine di ottenere una visione reale da campo si raccomanda la stampa nel formato A4 e la visione dell'immagine ad una distanza di 50 cm.

Fotoinserimenti

Scheda n.

**24**

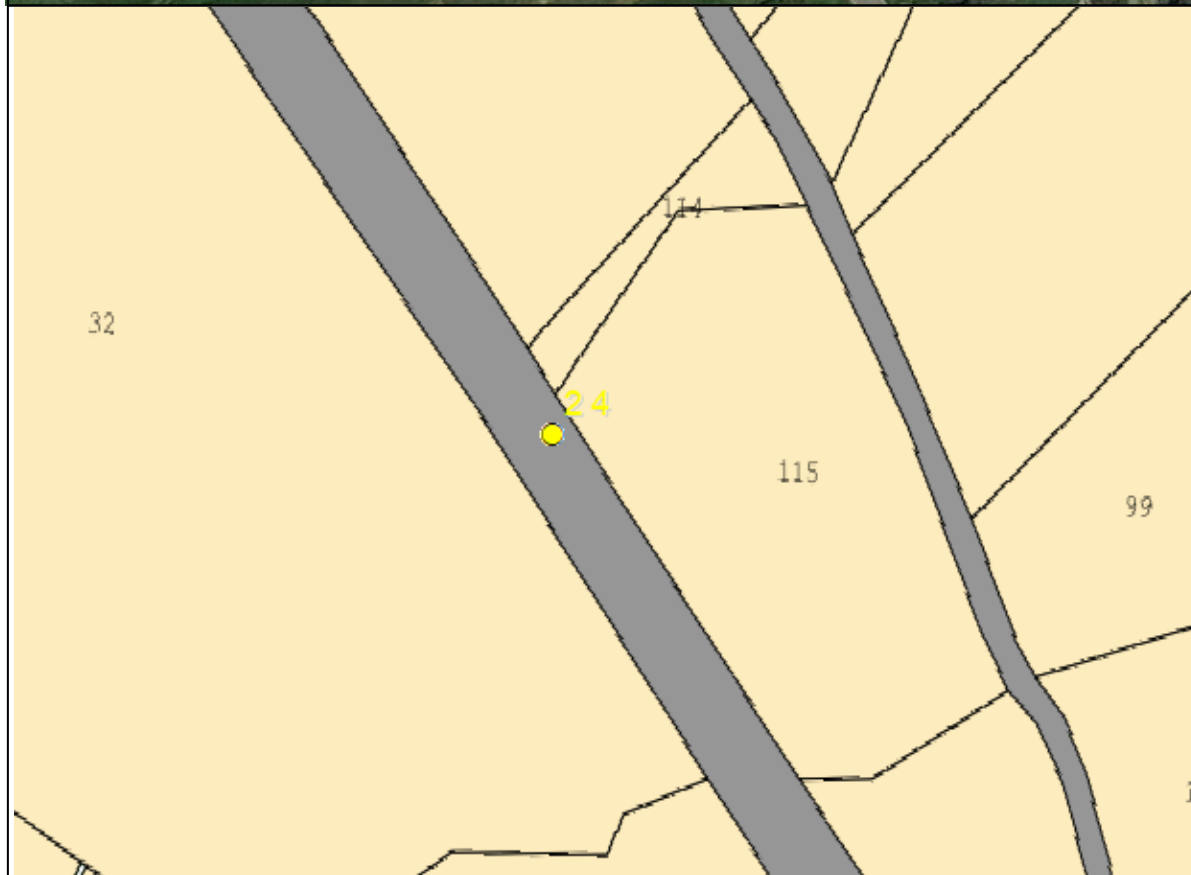
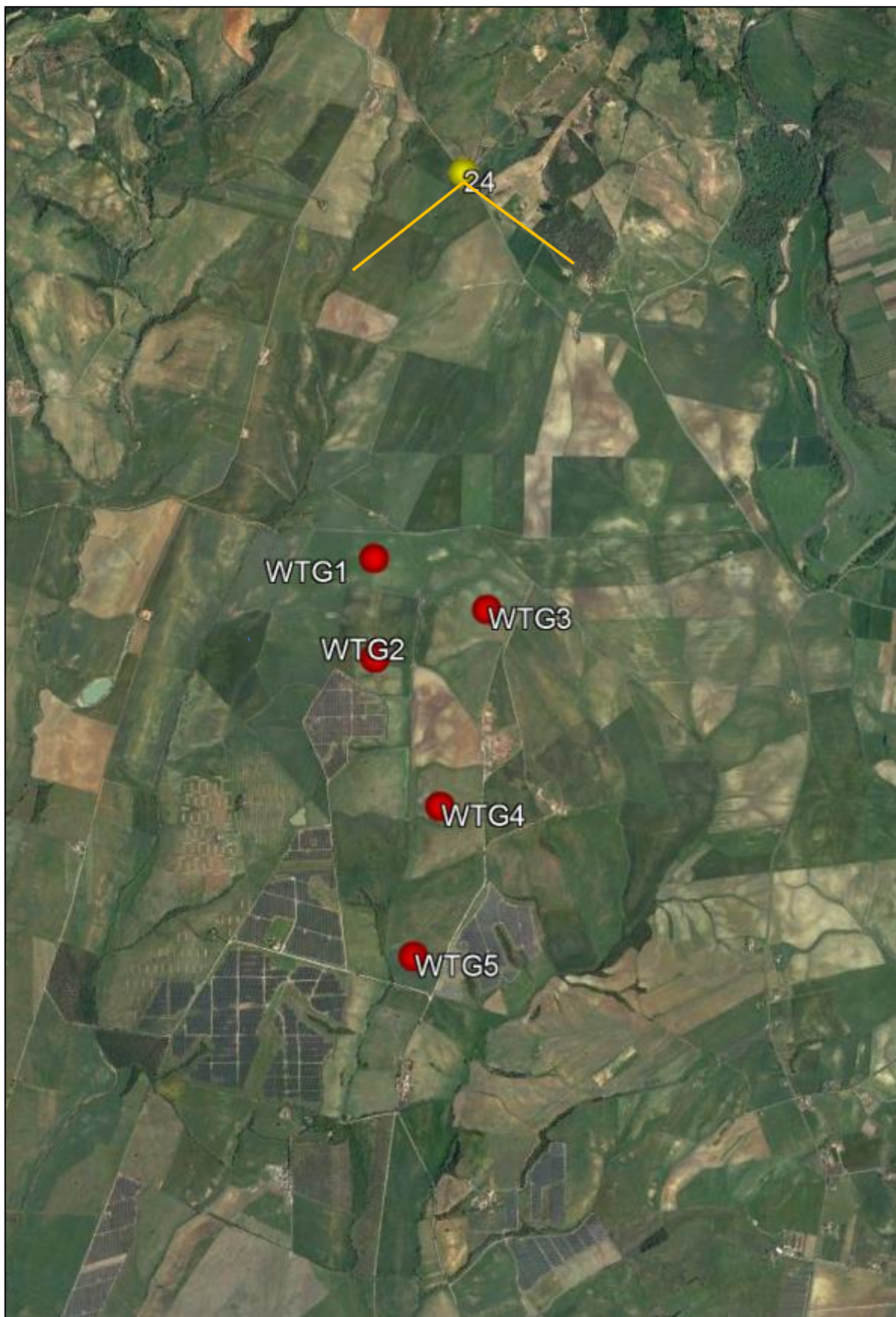
Nome:

**Sp Campagnola**

Comune:

**Manciano (GR)**

Inquadramento planimetrico



Scheda n.

**24**

Nome:

**Sp Campagnola**

Comune:

**Manciano (GR)**

Fotoinserimenti

ANTE OPERA



POST OPERA




Raccomandazioni: Al fine di ottenere una visione reale da campo si raccomanda la stampa nel formato A4 e la visione dell'immagine ad una distanza di 50 cm.



ANTE OPERA

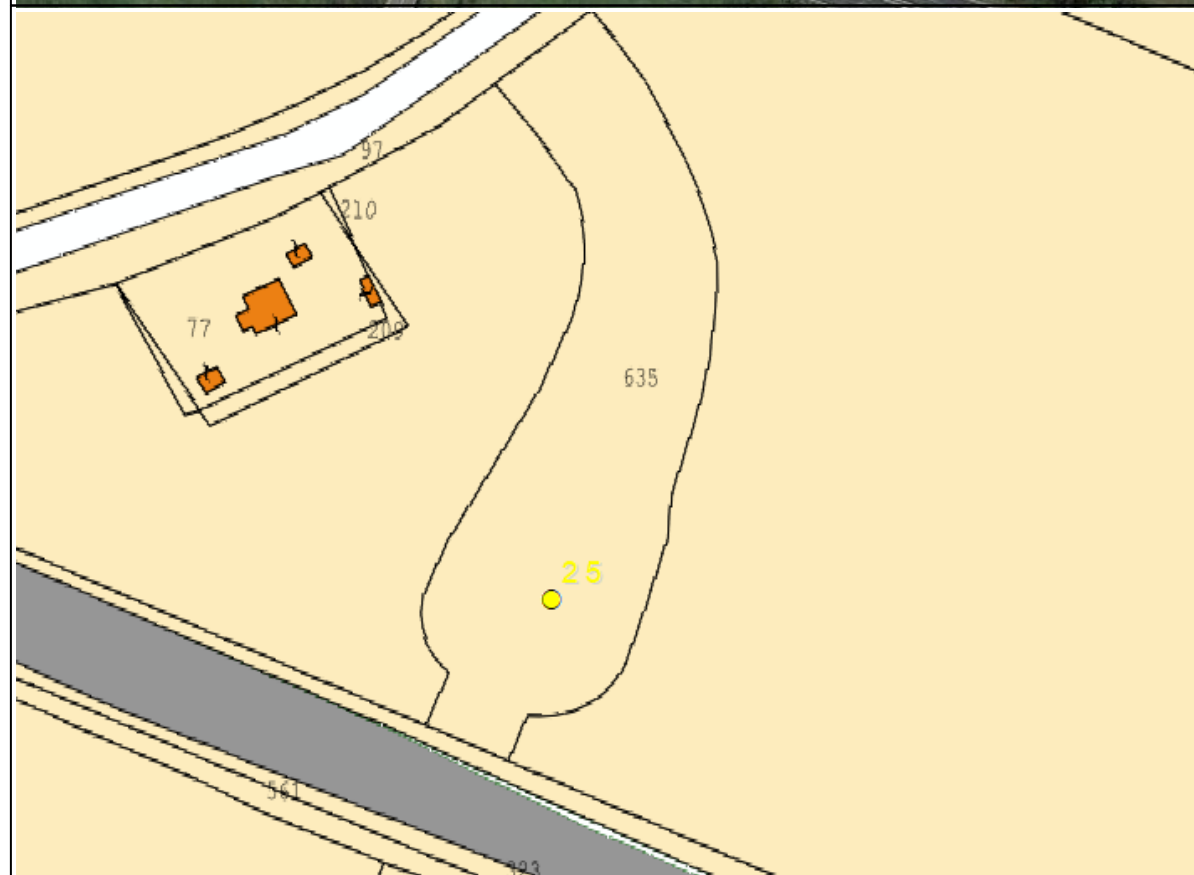
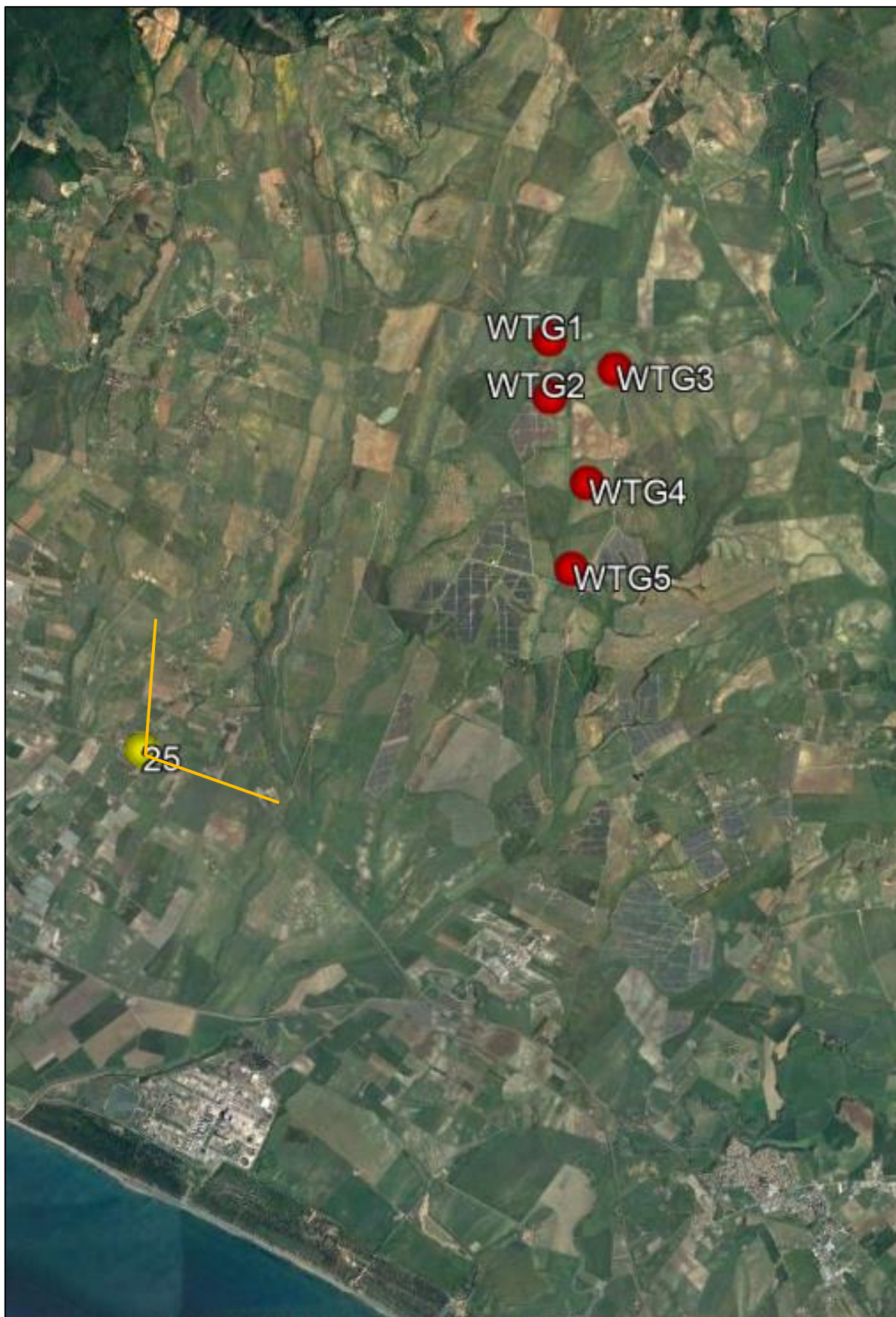


POST OPERA



Raccomandazioni: Al fine di ottenere una visione reale da campo si raccomanda la stampa nel formato A4 e la visione dell'immagine ad una distanza di 50 cm.

Inquadramento planimetrico



Scheda n.

25

Nome:

Aurelia

Comune:

Montalto di Castro (VT)

Fotoinserimenti

ANTE OPERA



POST OPERA



Raccomandazioni: Al fine di ottenere una visione reale da campo si raccomanda la stampa nel formato A4 e la visione dell'immagine ad una distanza di 50 cm.

ANTE OPERA



POST OPERA



Raccomandazioni: Al fine di ottenere una visione reale da campo si raccomanda la stampa nel formato A4 e la visione dell'immagine ad una distanza di 50 cm.

Scheda n.

**26a**

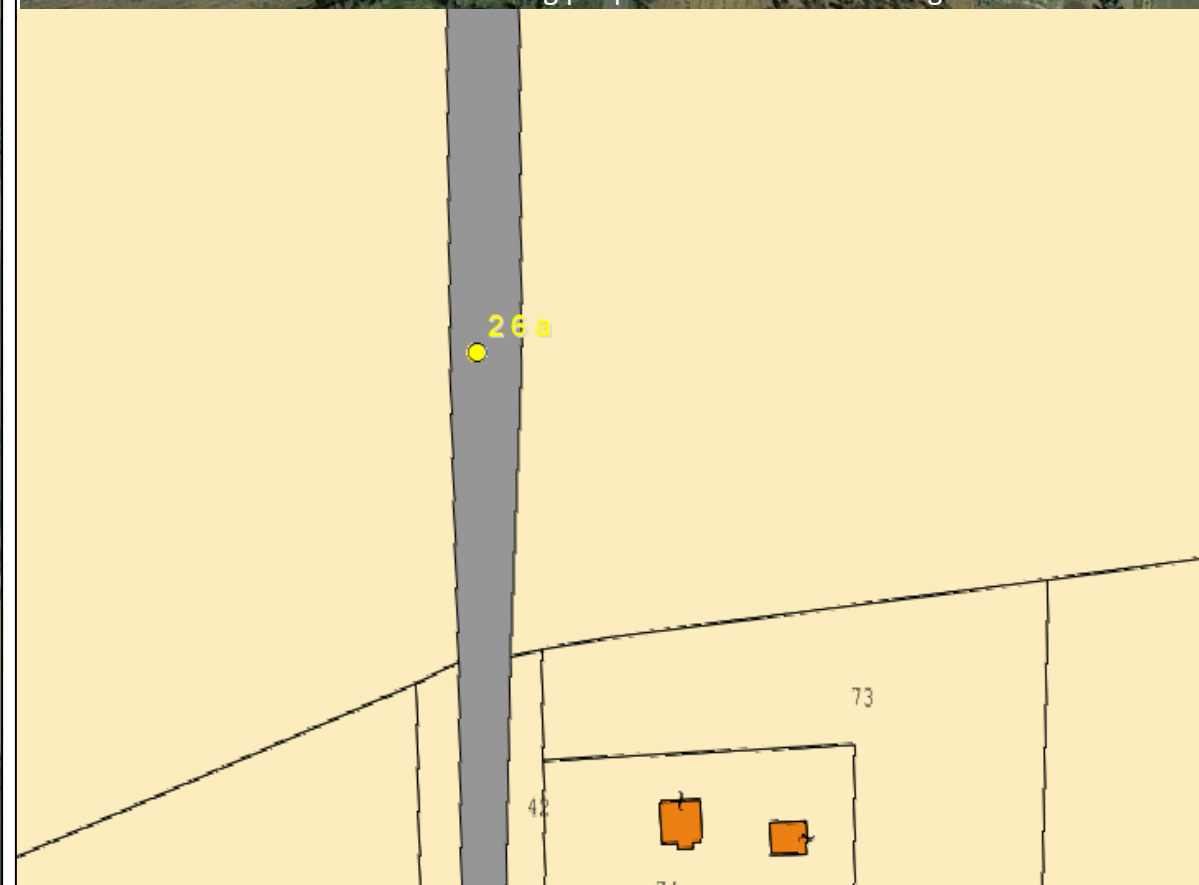

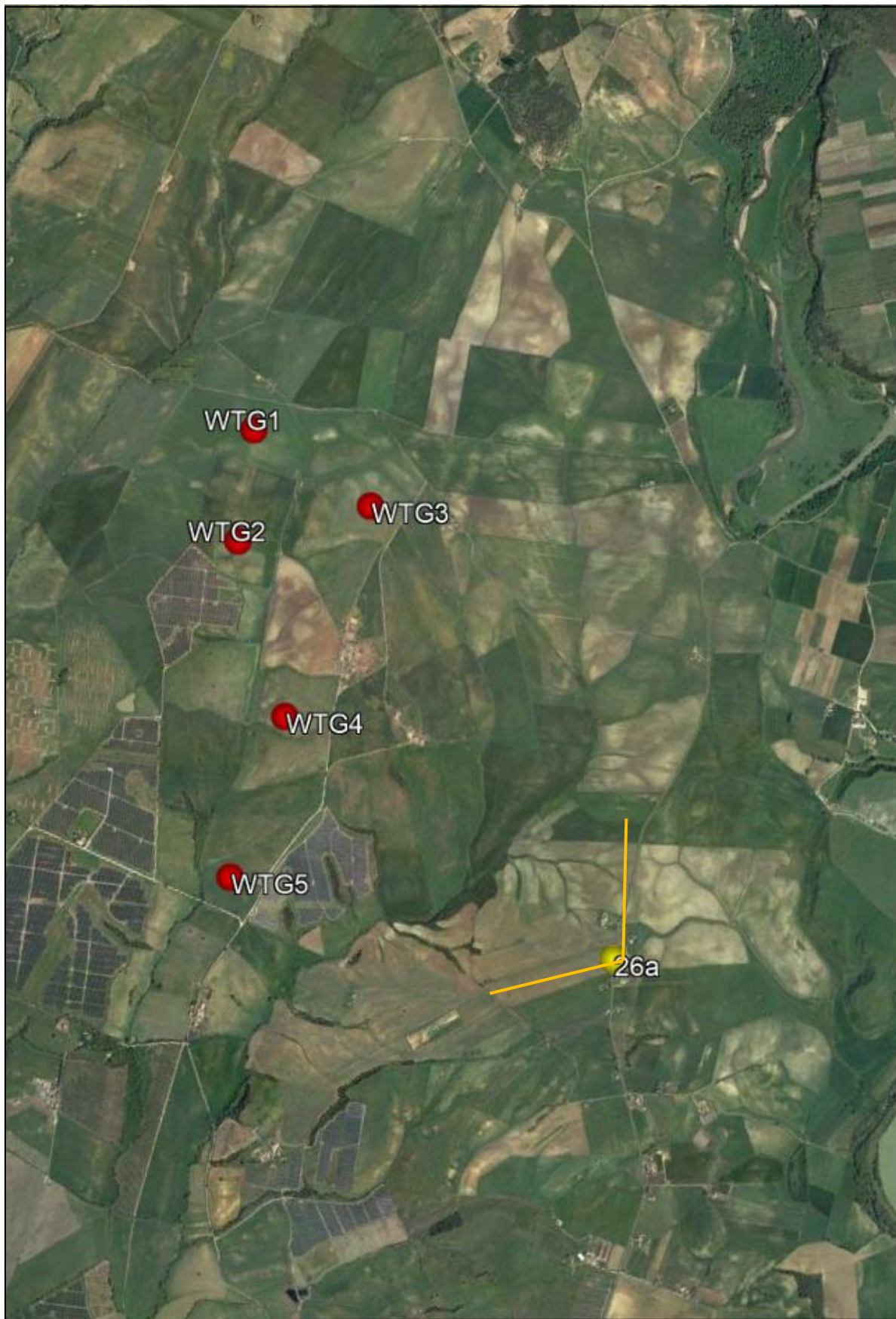
Nome:

**Area Archeologica**

Comune:

**Montalto di Castro (VT)**

Inquadramento planimetrico



Scheda n.

**26a**

Nome:

**Area Archeologica**

Comune:

**Montalto di Castro (VT)**

Fotoinserimenti

ANTE OPERA



POST OPERA



Raccomandazioni: Al fine di ottenere una visione reale da campo si raccomanda la stampa nel formato A4 e la visione dell'immagine ad una distanza di 50 cm.

Scheda n.

26a

Nome:

Area Archeologica

Comune:

Montalto di Castro (VT)

Fotoinserimenti

ANTE OPERA



POST OPERA



Raccomandazioni: Al fine di ottenere una visione reale da campo si raccomanda la stampa nel formato A4 e la visione dell'immagine ad una distanza di 50 cm.

Scheda n.

**26b**

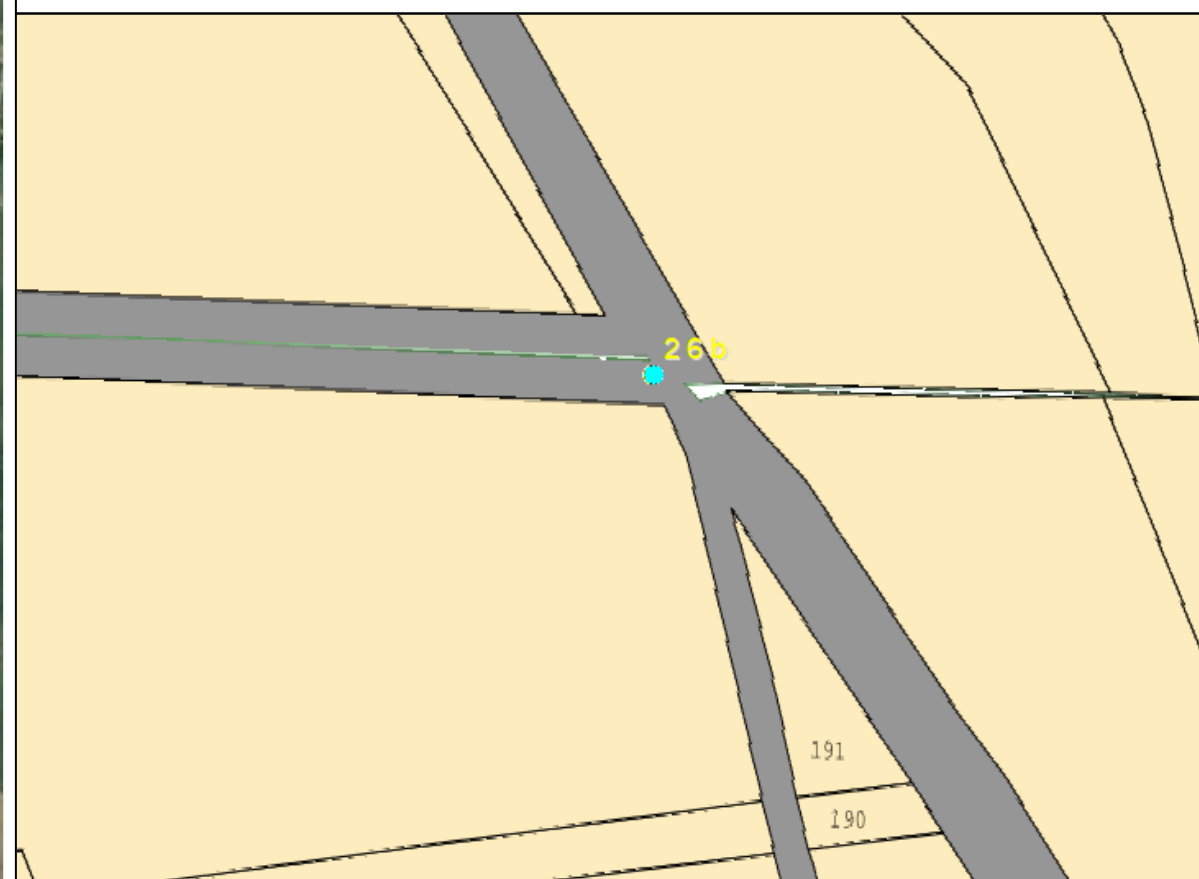
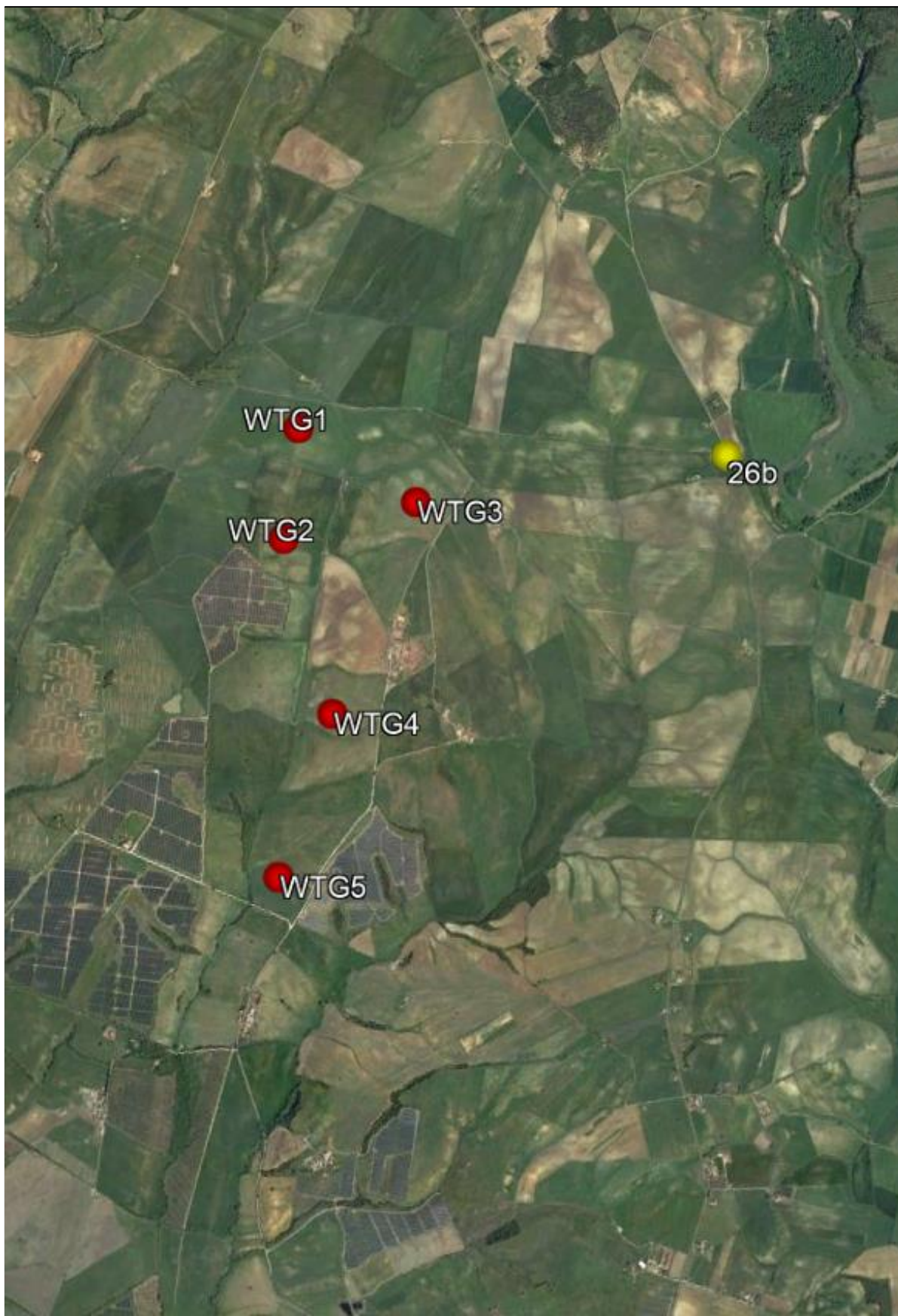
Nome:

**Area Archeologica**

Comune:

**Montalto di Castro (VT)**

Inquadramento planimetrico





Scheda n.

**26b**

Nome:

**Area Archeologica**

Comune:

**Montalto di Castro (VT)**

Fotoinserimenti

ANTE OPERA



POST OPERA



Raccomandazioni: Al fine di ottenere una visione reale da campo si raccomanda la stampa nel formato A4 e la visione dell'immagine ad una distanza di 50 cm.

Scheda n.

**26b**

Nome:

**Area Archeologica**

Comune:

**Montalto di Castro (VT)**

Fotoinserimenti

ANTE OPERA



POST OPERA



Raccomandazioni: Al fine di ottenere una visione reale da campo si raccomanda la stampa nel formato A4 e la visione dell'immagine ad una distanza di 50 cm.