

Schede descrittive dei beni culturali e dei beni isolati

Progetto definitivo

Impianto agrivoltaico "F-CHORI"

Comune di Lentini (SR)

Località "Pezza Grande"

N. REV.	DESCRIZIONE	ELABORATO	CONTROLLATO	APPROVATO	IT/FTV/F-CHORI/PDF/A/RS/040-a
a	Prima emissione	Capital Engineering Dott. Francesco Lillo	Chorisia Solis	Coolbine Dott. Francesco Lillo	19/10/2023 Giarre (CT) Via San Giuseppe, 3T chorisia.solis@pec.it

Ing. Vincenzo Massaro



Ing. Salvatore Li Vigni



Dott. Francesco Lillo



Progetto di



su incarico di



Capital Engineering S.n.c.
Via Trinacria, 52 - 90144 - Palermo
info@capitalengineering.it

Coolbine S.r.L.
Via Trinacria, 52 - 90144 - Palermo
progettazione@coolbine.it

Sommario

1. Premessa	3
2. Beni tutelati e Beni Culturali	3
3. Aree archeologiche e di interesse archeologico	10
4. Beni isolati.....	31
5. Viabilità storica	35


1. PREMESSA


Nella presente relazione vengono descritti i beni tutelati e culturali di cui al D. Lgs. 42/2004 e i beni isolati, la cui localizzazione rispetto alle opere in progetto è mostrata nell'elaborato grafico "153_IT_FTV_F-CHORI_PDF_A_CDV_153-a Carta dei beni tutelati D. Lgs. 42/2004, beni isolati e viabilità storica". In riferimento all'elaborato 104_IT_FTV_F-CHORI_PDF_A_CDV_104-a - Carta delle componenti del paesaggio, è stata descritta altresì la viabilità storica prossima alle opere in progetto.


2. BENI TUTELATI E BENI CULTURALI


ID	P3
DENOMINAZIONE BENE	<ul style="list-style-type: none"> ❖ ID 145117 "Chiesa della fontana" – Decreto: L.364/1909 - Data vincolo 04.01.1911 - Architettonici di interesse culturale dichiarato ❖ ID 178850 "Resti di santuario collegabile al culto di Demetra" – Decreto: L. 1089/1939 art. 1, 21 - Data vincolo 19-12-1991 - Architettonici di interesse culturale dichiarato ❖ ID 210765 "Ipogeo Cristiano" - Archeologici di interesse culturale non verificato ❖ ID 290112 "Terreno con resti di un insediamento umano" – Decreto: L. 1089/1939 art. 1, 3, 21 – Data vincolo: 02-11-1990 - Architettonici di interesse culturale dichiarato ❖ ID 392481 "Necropoli" - Archeologici di interesse culturale non verificato ❖ ID 290229 "Resti di un complesso abitativo rupestre" – Decreto: L. 1089/1939 art. 1, 3, 4 – Data vincolo: 09-01-1991 - Architettonici di interesse culturale dichiarato
TIPOLOGIA	Bene Culturale e Ambientale
LOCALIZZAZIONE	Comune di Lentini, C.da Caracausi 37°19'54.27"N 14°55'1.00"E
PRESENZA DI ATTO DI TUTELA	<p>Si: D.Lgs. 42/2004, al netto del bene "Ipogeo Cristiano" il quale non ha un atto specifico.</p> <p><i>Beni individuati ai sensi dell'abrogata legge n. 1089/39, mantenuta efficacia perché transitato ed espressamente "riconfermato" dalla disposizione legislativa di copertura dell'art. 13 del D.lgs. 490/1999 e dall'analoga previsione contenuta nell'art. 128, comma 2° del D.lgs. 42/2004".</i></p>
SCHEDA DI RILEVAZIONE PAESAGGISTICO	No

<p>FOTO</p>	
<p>DESCRIZIONE</p>	<p>Il punto selezionato si trova localizzato a circa 4,6 km a sud-ovest dell'area di impianto.</p> <p>L'insediamento di Caracausi sfruttava a fini abitativi un costone roccioso in cui gli ambienti si disponevano su diversi livelli collegati da scale intagliate nella roccia oppure costruite in materiali deperibili come corda o legno. A Caracausi le unità abitative erano composte da uno o al massimo due ambienti di forma quadrata o rettangolare ricavati per tre lati nel costone roccioso, sul quarto lato si apriva l'ingresso, preceduto in qualche caso da un breve corridoio di accesso. All'interno di alcuni ambienti la presenza di incassi circolari nelle pareti disposti in file regolari fa supporre la presenza di soppalchi sostenuti da pali di legno così da ricavare un piano superiore. I piani dei pavimenti erano costituiti da terra pressata e lisciata sopra un riempimento che doveva servire a regolarizzare il piano roccioso. Una peculiarità di quasi tutti gli ambienti è la presenza di nicchie di forme e dimensioni diverse e di banchine strette e lunghe ricavate nello spessore delle pareti laterali in una delle quali si trovavano degli incassi circolari utilizzati verosimilmente per alloggiarvi grandi vasi contenitori di derrate o liquidi.</p>
<p>IMPATTO PAESAGGISTICO</p>	<p>L'inserimento del progetto non genera un'alterazione delle condizioni percettive, rispetto allo stato attuale.</p>

ID	P17
DENOMINAZIONE BENE	Dorsale collinare Caltagirone Primosole comprendente i monti Serravalle, Casale di S. Basilio, Castellana, Palazzelli e San Giorgio
TIPOLOGIA	Art. 136 della parte III del D. Lgs. 42/2004
LOCALIZZAZIONE	Comune di Lentini, c.da Cucco 37°21'34.89"N 14°51'33.80"E
PRESENZA DI ATTO DI TUTELA	Si: D.Lgs. 42/2004
SCHEDA DI RILEVAZIONE PAESAGGISTICO	No
FOTO	
DESCRIZIONE	Il punto selezionato si trova localizzato circa 4,7 km a sud-ovest dell'area di impianto. La dorsale collinare Caltagirone – Primosole, emerge dai sistemi delle pianure alluvionali catanesi e dal bassopiano di Lentini a sud, ponendosi come margine degli orizzonti paesaggistici dei due sistemi geografici ed acquisendo nel tempo caratteri propri, concentrando fenomeni fisici, naturali ed antropici particolari.
IMPATTO PAESAGGISTICO	L'inserimento del progetto non genera un'alterazione delle condizioni percettive, rispetto allo stato attuale.


ID	P29
DENOMINAZIONE BENE	Dorsale collinare Caltagirone Primosole - Monte Castellana
TIPOLOGIA	Art. 136 della parte III del D. Lgs. 42/2004
LOCALIZZAZIONE	Comune di Lentini, c. da Castellana 37°20'33.87"N 14°52'8.94"E
PRESENZA DI ATTO DI TUTELA	Si: D.Lgs. 42/2004
SCHEDA DI RILEVAZIONE PIANO PAESAGGISTICO	No
FOTO	
DESCRIZIONE	Il punto selezionato si trova a circa 6,9 km a sud-ovest dell'area di impianto e a circa 8,2 km a sud-est dell'area SE RTN. La dorsale collinare Caltagirone – Primosole, emerge dai sistemi delle pianure alluvionali catanesi e dal bassopiano di Lentini a sud, ponendosi come margine degli orizzonti paesaggistici dei due sistemi geografici ed acquisendo nel tempo caratteri propri, concentrando fenomeni fisici, naturali ed antropici particolari.
IMPATTO PAESAGGISTICO	L'inserimento del progetto non genera un'alterazione delle condizioni percettive, rispetto allo stato attuale.


ID	P30
DENOMINAZIONE BENE	Dorsale collinare Caltagirone Primosole - Monte Palazzelli
TIPOLOGIA	Art. 136 della parte III del D.Lgs. 42/2004
LOCALIZZAZIONE	Comune di Lentini, c.da Palazzelli 37°20'50.26"N 14°52'42.28"E
PRESENZA DI ATTO DI TUTELA	Si: D.Lgs. 42/2004
SCHEDA DI RILEVAZIONE PIANO PAESAGGISTICO	No
FOTO	
DESCRIZIONE	Il punto selezionato si trova localizzato a circa 4 km a sud-ovest dell'area di impianto. La dorsale collinare Caltagirone – Primosole, emerge dai sistemi delle pianure alluvionali catanesi e dal bassopiano di Lentini a sud, ponendosi come margine degli orizzonti paesaggistici dei due sistemi geografici ed acquisendo nel tempo caratteri propri, concentrando fenomeni fisici, naturali ed antropici particolari.
IMPATTO PAESAGGISTICO	L'inserimento del progetto non genera un'alterazione delle condizioni percettive, rispetto allo stato attuale.

ID	P31
DENOMINAZIONE BENE	Dorsale collinare Caltagirone Primosole - Monte San Giorgio
TIPOLOGIA	Art. 136 della parte III del D.Lgs. 42/2004
LOCALIZZAZIONE	Comune di Lentini, c.da S. Giorgio 37°21'5.79"N 14°53'29.41"E
PRESENZA DI ATTO DI TUTELA	Si: D.Lgs. 42/2004
SCHEDA DI RILEVAZIONE PIANO PAESAGGISTICO	No
FOTO	
DESCRIZIONE	Il punto selezionato si trova localizzato a circa 3 km a sud-ovest dell'area di impianto. La dorsale collinare Caltagirone – Primosole, emerge dai sistemi delle pianure alluvionali catanesi e dal bassopiano di Lentini a sud, ponendosi come margine degli orizzonti paesaggistici dei due sistemi geografici ed acquisendo nel tempo caratteri propri, concentrando fenomeni fisici, naturali ed antropici particolari.
IMPATTO PAESAGGISTICO	L'inserimento del progetto non genera un'alterazione delle condizioni percettive, rispetto allo stato attuale.


ID	P32
DENOMINAZIONE BENE	Dorsale collinare Caltagirone Primosole - Monti Serravalle
TIPOLOGIA	Art. 136 della parte III del D.Lgs. 42/2004
LOCALIZZAZIONE	Comune di Lentini, c.da Serravalle 37°20'18.73"N 14°50'7.00"E
PRESENZA DI ATTO DI TUTELA	Si: D.Lgs. 42/2004
SCHEDA DI RILEVAZIONE PIANO PAESAGGISTICO	No
FOTO	
DESCRIZIONE	Il punto selezionato si trova localizzato a circa 6,9 km a sud-ovest dell'area di impianto e a circa 8,2 km a sud-ovest dell'area SE RTN. La dorsale collinare Caltagirone – Primosole, emerge dai sistemi delle pianure alluvionali catanesi e dal bassopiano di Lentini a sud, ponendosi come margine degli orizzonti paesaggistici dei due sistemi geografici ed acquisendo nel tempo caratteri propri, concentrando fenomeni fisici, naturali ed antropici particolari.
IMPATTO PAESAGGISTICO	L'inserimento del progetto non genera un'alterazione delle condizioni percettive, rispetto allo stato attuale.


3. AREE ARCHEOLOGICHE E DI INTERESSE ARCHEOLOGICO


ID	P1 (Monumenti archeologici)
DENOMINAZIONE BENE	❖ ID 230272 "Resti di un abitato capannicolo di età preistorica" – L. 1089/1939 art. 1, 3 - Data vincolo 27-03-1993 - Di interesse culturale dichiarato
TIPOLOGIA	Bene Culturale e Ambientale
LOCALIZZAZIONE	Comune di Lentini, c.da Palazzelli 37°20'41.73"N 14°53'48.63"E
PRESENZA DI ATTO DI TUTELA	Si - D. Lgs. 42/2004
SCHEDA DI RILEVAZIONE PAESAGGISTICO	n. 497 – Beni archeologici - Piano Paesaggistico Provincia di Siracusa
FOTO	
DESCRIZIONE	<p>Il punto selezionato si trova localizzato a circa 3,5 km a sud-ovest dell'area di impianto e circa 8,5 km a sud-est dell'area della nuova SE RTN.</p> <p>Resti di un abitato capannicolo di età preistorica; necropoli con tombe a fossa di età greca, una latomia di età greca a cielo aperto il cui interro testimonia la presenza di livelli databili dall'età arcaica a quella ellenistica; tracce di carraie e di una scalinata su piano roccioso, un tratto di ampia canalizzazione, sempre ricavata nella roccia, funzionale alla raccolta delle acque meteoriche e al loro convogliamento, nonché una serie di grottoni di abitazione di età bizantina che si aprono lungo le pendici dell'altura.</p> <p>Dalla posizione considerata, le aree del parco agrovoltico non risultano visibili in quanto vi sono ostacoli di origine antropica e naturali che ne mascherano la visibilità.</p>
IMPATTO PAESAGGISTICO	L'inserimento del progetto non genera un'alterazione delle condizioni percettive, rispetto allo stato attuale.


ID	P2
DENOMINAZIONE BENE	Grotta di S. Basilio
TIPOLOGIA	Bene Culturale e Ambientale
LOCALIZZAZIONE	Comune di Lentini, c.da Casale 37°20'22.00"N 14°51'16.29"E
PRESENZA DI ATTO DI TUTELA	Si - D.Lgs. 42/2004 Sito sottoposto a vincolo archeologico. D.A.//1990/11/02//n.2661
SCHEDA DI RILEVAZIONE PIANO PAESAGGISTICO	n. 494 – Beni archeologici Piano Paesaggistico Provincia Siracusa
FOTO	
DESCRIZIONE	<p>Il punto selezionato si trova localizzato a circa 6,2 km a sud-ovest dell'area di impianto e circa 8,3 km a sud-est dell'area della nuova SE RTN.</p> <p>Monte San Basilio, posto a 225m sopra il livello del mare, nell'estremità occidentale dei Campi Leontini, è un colle di forma trapezoidale difficilmente accessibile, scelto quindi per la sua posizione strategica quale insediamento sia nella prima età del bronzo sia nell'età del ferro, quando l'abitato indigeno viene ellenizzato. Scavi archeologici condotti nella sottostante pianura di <i>Xirumi</i> hanno riportato alla luce i resti di un santuario greco-arcaico, che testimonia indirettamente il processo di acculturazione fra l'abitato di Monte San Basilio e i calcidesi di Leontinoi.</p> <p>I resti di un imponente muro di cinta di età classica e la scoperta di ipogei e tombe a fossa di età ellenistica con corredi funerari di notevole riguardo, quale l'armatura con pettorale del cosiddetto "Duce ignoto" rinvenuta da Paolo Orsi, confermano il ruolo militare della città identificata con l'antica <i>Brikinnia</i> lungo la via di collegamento fra Leontinoi e Gela. Anche la presenza di una grandiosa cisterna già documentata nel 1777 dal pittore</p>

	<p>Jean Houel è stata riferita alla necessità di approvvigionamento, probabilmente di derrate alimentari, in età romana. Tale cisterna fu riutilizzata in epoca altomedievale quale chiesetta che conserva tutt'ora tracce di decorazione pittorica. Di età medievale, quando l'area fu concessa ai monaci basiliani, sono anche vari abituri rupestri che furono realizzati ai margini del colle e lungo le pendici dello stesso.</p>
IMPATTO PAESAGGISTICO	<p>L'inserimento del progetto non genera un'alterazione delle condizioni percettive, rispetto allo stato attuale.</p>


ID	P6
DENOMINAZIONE BENE	Villaggio preistorico con resti di strutture
TIPOLOGIA	Bene Culturale e Ambientale
LOCALIZZAZIONE	Comune di Lentini, c.da Valsavoia 37°20'6.68"N 14°59'13.96"E
PRESENZA DI ATTO DI TUTELA	Si: D. Lgs. 42/2004
SCHEDA DI RILEVAZIONE PIANO PAESAGGISTICO	No
FOTO	
DESCRIZIONE	Il punto selezionato si trova localizzato a circa 8,2 km a sud-est dell'area di impianto e circa 14,7 km a sud-est dell'area della nuova SE RTN.
IMPATTO PAESAGGISTICO	L'inserimento del progetto non genera un'alterazione delle condizioni percettive, rispetto allo stato attuale.


ID	P7
DENOMINAZIONE BENE	Necropoli Greca di età ellenistica della città Leontinoi
TIPOLOGIA	Bene Culturale e Ambientale
LOCALIZZAZIONE	Comune di Lentini, centro abitato 37°17'41.53"N 15° 0'2.54"E
PRESENZA DI ATTO DI TUTELA	Si: D.Lgs. 42/2004
SCHEDA DI RILEVAZIONE PIANO PAESAGGISTICO	No
FOTO	
DESCRIZIONE	<p>Il punto selezionato si trova localizzato a circa 12 km a sud-est dell'area di impianto.</p> <p>Nei colli di Leontinoi, ricadenti negli attuali comuni di Lentini e Carlentini, insistono testimonianze archeologiche che documentano la storia del sito da età neolitica fino all'età del ferro. La città greca fu colonizzata dai calcidesi nel 729 a.C.</p> <p>Dopo la pace di Gela del 424 a.C. Leontinoi fu annessa al territorio di Siracusa e quindi coinvolta nelle vicende militari della seconda spedizione ateniese in Sicilia. Dal 214 a.C., anno in cui la città fu occupata dai romani. Della città greca nel Parco sono fruibili i resti monumentali della Porta Sud e della contigua fortificazione, in territorio di Carlentini.</p> <p>L'area archeologica di Leontinoi include i resti della città antica, tra cui il teatro greco-romano, il tempio di Apollo, l'agorà, le mura della città e una necropoli.</p> <p>La necropoli di Leontinoi, situata a nord della città, contiene diverse tombe a camera risalenti al V secolo a.C. Queste tombe sono decorate con affreschi e contengono oggetti preziosi come gioielli, vasi e monete.</p>
IMPATTO PAESAGGISTICO	L'inserimento del progetto non genera un'alterazione delle condizioni percettive, rispetto allo stato attuale.


ID	P16
DENOMINAZIONE BENE	Area di interesse archeologico
TIPOLOGIA	Art. 10 della parte II del D.Lgs. 42/2004
LOCALIZZAZIONE	Comune di Lentini, c.da Castellana 37°20'32.74"N 14°52'39.83"E
PRESENZA DI ATTO DI TUTELA	Si: D.Lgs. 42/2004 Vincolo archeologico ex art.10 D.lgs. 42/04 (vincolo diretto)
SCHEDA DI RILEVAZIONE PIANO PAESAGGISTICO	No
FOTO	
DESCRIZIONE	<p>Il punto selezionato si trova localizzato a circa 4,7 km a sud-ovest dell'area di impianto, e a circa 8,1 km a sud dell'area della nuova SE RTN.</p> <p>Sull'intero sito mancano studi dettagliati ma sono state segnalate nel tempo testimonianze che, partendo dal tardo neolitico passano dall'età del rame, arrivando alla media-fine età del bronzo. Sulla sommità della collinetta, verso la piana, sono state rinvenute tracce di strutture murarie, cocchiopesto e numerosi frammenti di ceramica romana di età imperiale.</p> <p>Lungo una balza arenarica sono presenti diverse decine di fori di capanne preistoriche, alcune antiche cave e una piccola necropoli con tombe a fossa. Inoltre si riscontrano decine di escavazioni molto rovinate che, dai tagli sul tetto, dovevano essere dei grandi cameroni rettangolari.</p>
IMPATTO PAESAGGISTICO	L'inserimento del progetto non genera un'alterazione delle condizioni percettive, rispetto allo stato attuale.


ID	P18
DENOMINAZIONE BENE	Aree e siti di interesse archeologico tutelate
TIPOLOGIA	Art. 142 comma 1, lett.m) del D. Lgs n.42 del 2004
LOCALIZZAZIONE	Comune di Lentini, c.da Cappellina 37°21'23.77"N 14°51'6.09"E
PRESENZA DI ATTO DI TUTELA	Si: D. Lgs. 42/2004
SCHEDA DI RILEVAZIONE PIANO PAESAGGISTICO	No
FOTO	
DESCRIZIONE	Il punto selezionato si trova localizzato a circa 6,2 km a sud della nuova SE RTN.
IMPATTO PAESAGGISTICO	L'inserimento del progetto non genera un'alterazione delle condizioni percettive, rispetto allo stato attuale.


ID	P19
DENOMINAZIONE BENE	Aree e siti di interesse archeologico tutelate
TIPOLOGIA	Art. 142 comma 1, lett.m) del D.Lgs n.42 del 2004
LOCALIZZAZIONE	Comune di Lentini, c.da Bagnarella 37°20'33.02"N 14°55'42.16"E
PRESENZA DI ATTO DI TUTELA	Si: D. Lgs. 42/2004
SCHEDA DI RILEVAZIONE PIANO PAESAGGISTICO	No
FOTO	
DESCRIZIONE	Il punto selezionato si trova localizzato a circa 3,8 km a sud-est dell'area di impianto, e a circa 10,2 km a sud-est della nuova SE RTN.
IMPATTO PAESAGGISTICO	L'inserimento del progetto non genera un'alterazione delle condizioni percettive, rispetto allo stato attuale.


ID	P20
DENOMINAZIONE BENE	Aree e siti di interesse archeologico tutelate
TIPOLOGIA	Art. 142 comma 1, lett.m) del D.Lgs n.42 del 2004
LOCALIZZAZIONE	Comune di Lentini, c.da Cantoniera 37°20'27.27"N 14°57'26.77"E
PRESENZA DI ATTO DI TUTELA	Si: D.Lgs. 42/2004
SCHEDA DI RILEVAZIONE PIANO PAESAGGISTICO	No
FOTO	
DESCRIZIONE	Il punto selezionato si trova localizzato a circa 5,5 km a sud-est dell'area di impianto.
IMPATTO PAESAGGISTICO	L'inserimento del progetto non genera un'alterazione delle condizioni percettive, rispetto allo stato attuale, peraltro in questo caso, mascherato da vegetazione esistente.

ID	P21
DENOMINAZIONE BENE	Aree e siti di interesse archeologico tutelate
TIPOLOGIA	Art. 142 comma 1, lett.m) del D. Lgs n.42 del 2004
LOCALIZZAZIONE	Comune di Lentini, c.da Abbandonato 37°21'35.93"N 14°57'59.91"E
PRESENZA DI ATTO DI TUTELA	Si: D. Lgs. 42/2004
SCHEDA DI RILEVAZIONE PIANO PAESAGGISTICO	No
FOTO	
DESCRIZIONE	Il punto selezionato si trova localizzato a circa 5,3 km a sud-est dell'area di impianto e a circa 11,6 km a sud-est della nuova SE RTN.
IMPATTO PAESAGGISTICO	L'inserimento del progetto non genera un'alterazione delle condizioni percettive, rispetto allo stato attuale.


ID	P22
DENOMINAZIONE BENE	Aree e siti di interesse archeologico tutelate
TIPOLOGIA	Art. 142 comma 1, lett.m) del D.Lgs n.42 del 2004
LOCALIZZAZIONE	Comune di Lentini, c.da Poggio Santalane 37°21'32.79"N 14°58'37.23"E
PRESENZA DI ATTO DI TUTELA	Si: D. Lgs. 42/2004
SCHEDA DI RILEVAZIONE PIANO PAESAGGISTICO	No
FOTO	
DESCRIZIONE	Il punto selezionato si trova localizzato a circa 6,2 km a sud-est dell'area di impianto e a circa 12,4 km a sud-est della nuova SE RTN.
IMPATTO PAESAGGISTICO	L'inserimento del progetto non genera un'alterazione delle condizioni percettive, rispetto allo stato attuale.


ID	P23
DENOMINAZIONE BENE	Area di interesse archeologico
TIPOLOGIA	Art. 10 della parte II del D. Lgs. 42/2004
LOCALIZZAZIONE	Comune di Lentini, c.da Cattivelle 37°20'29.49"N 14°59'20.98"E
PRESENZA DI ATTO DI TUTELA	Si: D.Lgs. 42/2004
SCHEDA DI RILEVAZIONE PAESAGGISTICO	No
FOTO	
DESCRIZIONE	Il punto selezionato si trova localizzato a circa 8,1 km a sud-est dell'area di impianto e a circa 14,3 km a sud-est della nuova SE RTN.
IMPATTO PAESAGGISTICO	Guardando l'area di impianto, l'inserimento del progetto non genera un'alterazione delle condizioni percettive. Da sottolineare il ruolo chiave esplicito dalla fascia arborea perimetrale, realizzata al di fuori della recinzione dell'area di impianto, che svolgerà azione di mitigazione dei moduli fotovoltaici e delle relative opere elettriche accessorie (cabine, inverter, etc.), e che servirà a garantire una schermatura ulteriore dell'impianto favorendone il suo completo inserimento nel paesaggio. (Per maggiori dettagli si rimanda all'elaborato <i>038_IT_FTV_F-CHORI_PDF_A_RS_038 a - Realizzazione della fascia arborea perimetrale di mitigazione</i>).


ID	P24
DENOMINAZIONE BENE	Aree e siti di interesse archeologico tutelate
TIPOLOGIA	Art. 142 comma 1, lett. m) del D. Lgs n.42 del 2004
LOCALIZZAZIONE	Comune di Lentini, c.da Carmito 37°21'35.62"N 15° 0'13.29"E
PRESENZA DI ATTO DI TUTELA	Si: D.Lgs. 42/2004
SCHEDA DI RILEVAZIONE PIANO PAESAGGISTICO	No
FOTO	
DESCRIZIONE	Il punto selezionato si trova localizzato a circa 8,5 km a sud-est dell'area di impianto e a circa 14,5 km a sud-est della nuova SE RTN.
IMPATTO PAESAGGISTICO	L'inserimento del progetto non genera un'alterazione delle condizioni percettive, rispetto allo stato attuale.


ID	P25
DENOMINAZIONE BENE	Aree e siti di interesse archeologico tutelate
TIPOLOGIA	Art. 142 comma 1, lett.m) del D.Lgs n.42 del 2004
LOCALIZZAZIONE	Comune di Ramacca, c.da Perriere Sottano 37°24'2.99"N 14°49'2.33"E
PRESENZA DI ATTO DI TUTELA	Si: D.Lgs. 42/2004
SCHEDA DI RILEVAZIONE PIANO PAESAGGISTICO	n. 283 Aree interesse archeologico – Piano Paesaggistico Provincia di Catania
FOTO	
DESCRIZIONE	Il punto selezionato si trova localizzato a circa 3,3 km a sud-ovest dell'area SE RTN. Stazione paleolitica, neolitica e del bronzo antico.
IMPATTO PAESAGGISTICO	L'inserimento del progetto non genera un'alterazione delle condizioni percettive, rispetto allo stato attuale.


ID	P26
DENOMINAZIONE BENE	Aree e siti di interesse archeologico tutelate
TIPOLOGIA	Art. 142 comma 1, lett.m) del D.Lgs n.42 del 2004
LOCALIZZAZIONE	Comune di Ramacca, c.da Stimpato 37°26'19.88"N 14°48'10.56"E
PRESENZA DI ATTO DI TUTELA	Si: D.Lgs. 42/2004
SCHEDA DI RILEVAZIONE PIANO PAESAGGISTICO	n.284 Area interesse archeologico – Piano Paesaggistico Provincia di Catania
FOTO	
DESCRIZIONE	Il punto selezionato si trova localizzato a circa 4,9 km a nord-ovest dell'area SE RTN. Si tratta di un'area che si caratterizza per la presenza di frammenti ceramici di epoca greco ellenistica.
IMPATTO PAESAGGISTICO	L'inserimento del progetto non genera un'alterazione delle condizioni percettive, rispetto allo stato attuale.

ID	P27
DENOMINAZIONE BENE	Aree e siti di interesse archeologico
TIPOLOGIA	Art. 10 della parte II del D. Lgs. 42/2004
LOCALIZZAZIONE	Comune di Ramacca, c.da Castellito 37°26'55.83"N 14°46'37.79"E
PRESENZA DI ATTO DI TUTELA	Si: D. Lgs. 42/2004
SCHEDA DI RILEVAZIONE PIANO PAESAGGISTICO	n.286 Sito interesse Archeologico – Piano Paesaggistico Provincia Catania
FOTO	
DESCRIZIONE	Il punto selezionato si trova localizzato a circa 13,8 km a nord-ovest dell'area di impianto e a circa 7,5 km a nord-ovest dell'area SE RTN.
IMPATTO PAESAGGISTICO	L'inserimento del progetto non genera un'alterazione delle condizioni percettive, rispetto allo stato attuale.

ID	P28
DENOMINAZIONE BENE	Aree e siti di interesse archeologico
TIPOLOGIA	Art. 10 della parte II del D. Lgs. 42/2004
LOCALIZZAZIONE	Comune di Belpasso, c.da Finocchiara 37°26'57.94"N 14°54'13.43"E
PRESENZA DI ATTO DI TUTELA	Si: D.Lgs. 42/2004
SCHEDA DI RILEVAZIONE PIANO PAESAGGISTICO	No
FOTO	
DESCRIZIONE	Il punto selezionato si trova localizzato a circa 7,5 km a nord dell'area di impianto e a circa 5,5 km a nord-est dell'area SE RTN.
IMPATTO PAESAGGISTICO	L'inserimento del progetto non genera un'alterazione delle condizioni percettive, rispetto allo stato attuale.

ID	P33
DENOMINAZIONE BENE	Aree e siti di interesse archeologico tutelate
TIPOLOGIA	Art. 142 comma 1, lett.m) del D.Lgs n.42 del 2004
LOCALIZZAZIONE	Comune di Palagonia, c.da Poggio Callura 37°22'31.17"N 37°22'31.17"N
PRESENZA DI ATTO DI TUTELA	Si: D.Lgs. 42/2004
SCHEDA DI RILEVAZIONE PIANO PAESAGGISTICO	No
FOTO	
DESCRIZIONE	Il punto selezionato si trova localizzato a circa 8,1 km a ovest dell'area di impianto, e a circa 5,5 km a sud-ovest dell'area SE RTN
IMPATTO PAESAGGISTICO	L'inserimento del progetto non genera un'alterazione delle condizioni percettive, rispetto allo stato attuale.


ID	P34
DENOMINAZIONE BENE	Aree e siti di interesse archeologico tutelate
TIPOLOGIA	Art. 142 comma 1, lett.m) del D.Lgs n.42 del 2004
LOCALIZZAZIONE	Comune di Lentini, c.da Cattivelle 37°20'39.36"N 14°59'55.00"E
PRESENZA DI ATTO DI TUTELA	Si: D.Lgs. 42/2004
SCHEDA DI RILEVAZIONE PIANO PAESAGGISTICO	No
FOTO	
DESCRIZIONE	Il punto selezionato si trova localizzato a circa 8,5 km a sud-est dell'area di impianto e a circa 15 km a sud-est dell'area SE RTN.
IMPATTO PAESAGGISTICO	L'inserimento del progetto non genera un'alterazione delle condizioni percettive, rispetto allo stato attuale.


ID	P35
DENOMINAZIONE BENE	Aree e siti di interesse archeologico tutelate
TIPOLOGIA	Art. 142 comma 1, lett.m) del D.Lgs n.42 del 2004
LOCALIZZAZIONE	Comune di Lentini, c.da Bonvicino 37°21'52.33"N 15° 0'59.03"E
PRESENZA DI ATTO DI TUTELA	Si: D.Lgs. 42/2004
SCHEDA DI RILEVAZIONE PIANO PAESAGGISTICO	No
FOTO	
DESCRIZIONE	Il punto selezionato si trova localizzato a circa 9,5 km a sud-est dell'area di impianto e a circa 15,3 km a sud-est dell'area SE RTN.
IMPATTO PAESAGGISTICO	Guardando l'area di impianto, l'inserimento del progetto non genera un'alterazione delle condizioni percettive. Da sottolineare il ruolo chiave esplicito dalla fascia arborea perimetrale, realizzata al di fuori della recinzione dell'area di impianto, che svolgerà azione di mitigazione dei moduli fotovoltaici e delle relative opere elettriche accessorie (cabine, inverter, etc.), e che servirà a garantire una schermatura ulteriore dell'impianto favorendone il suo completo inserimento nel paesaggio. (Per maggiori dettagli si rimanda all'elaborato <i>038_IT_FTV_F-CHORI_PDF_A_RS_038 a - Realizzazione della fascia arborea perimetrale di mitigazione</i>).

ID	P36
DENOMINAZIONE BENE	Aree e siti di interesse archeologico tutelate
TIPOLOGIA	Art. 142comma 1, lett.m) del D.Lgs n.42 del 2004
LOCALIZZAZIONE	Comune di Lentini, c.da Bonvicino 37°21'45.42"N 15° 1'16.19"E
PRESENZA DI ATTO DI TUTELA	Si: D.Lgs. 42/2004
SCHEDE DI RILEVAZIONE PAESAGGISTICO	No
FOTO	
DESCRIZIONE	Il punto selezionato si trova localizzato a circa 10 km a sud-est dell'area di impianto e a circa 15,8 km a sud-est dell'area SE RTN.
IMPATTO PAESAGGISTICO	L'inserimento del progetto non genera un'alterazione delle condizioni percettive, rispetto allo stato attuale.

4. BENI ISOLATI


ID	P37
DENOMINAZIONE BENE	Bene isolato Masseria Torricella
TIPOLOGIA	Componente del paesaggio
LOCALIZZAZIONE	Comune di Lentini, c.da Pitipiti 37°23'10.95"N 14°53'19.45"E
PRESENZA DI ATTO DI TUTELA	No
SCHEDA DI RILEVAZIONE PIANO PAESAGGISTICO	n. 3 – Beni isolati -Piano Paesaggistico Provincia di Siracusa
FOTO	
DESCRIZIONE	Il punto selezionato si trova localizzato a circa 1,6 km a nord-ovest dell'area di impianto. Dalla posizione considerata, le aree del parco agrivoltaico non risultano visibili in quanto vi sono ostacoli di origine antropica e naturali che ne mascherano la visibilità.
IMPATTO PAESAGGISTICO	L'inserimento del progetto non genera un'alterazione delle condizioni percettive, rispetto allo stato attuale.

ID	P38
DENOMINAZIONE BENE	Bene isolato Casa Passo Martino – Architettura produttiva -D2 Case coloniche, dammusi, depositi, frumentari, magazzini, stalle
TIPOLOGIA	Componente del paesaggio
LOCALIZZAZIONE	Comune di Catania, c.da Passo Martino 37°24'5.62"N 15° 0'19.34"E
PRESENZA DI ATTO DI TUTELA	No
SCHEDA DI RILEVAZIONE PIANO PAESAGGISTICO	n.858 – Bene isolato – Piano Paesaggistico Provincia di Catania
FOTO	
DESCRIZIONE	<p>Il punto selezionato si trova localizzato a circa 8,7 km a nord-est dell'area di impianto.</p> <p>Dalla posizione considerata, le aree del parco agrivoltaico non risultano visibili a causa della presenza di condizionamenti visivi.</p>
IMPATTO PAESAGGISTICO	L'inserimento del progetto non genera un'alterazione delle condizioni percettive, rispetto allo stato attuale.


ID	P39
DENOMINAZIONE BENE	Bene isolato Masseria Pezza Grande
TIPOLOGIA	Componente del paesaggio
LOCALIZZAZIONE	Comune di Lentini, c.da Sigona Grande 37°22'2.95"N 14°54'16.54"E
PRESENZA DI ATTO DI TUTELA	No
SCHEDA DI RILEVAZIONE PIANO PAESAGGISTICO	n. 12 – Beni isolati - Piano Paesaggistico Provincia di Siracusa
FOTO	
DESCRIZIONE	<p>Il punto selezionato si trova localizzato a circa 0,86 km a sud-ovest dell'area di impianto.</p> <p>Nel caso specifico si tratta di una costruzione che oggi risulta in stato di abbandono o comunque non ha caratteristiche architettoniche tali da considerarla di pregio. Non sono presenti nuclei storici nell'immediato intorno dell'area d'intervento.</p> <p>Dalla posizione considerata, le aree del parco agrivoltaico non risultano visibili in quanto vi sono ostacoli di origine antropica e naturali che ne mascherano la visibilità.</p>
IMPATTO PAESAGGISTICO	L'inserimento del progetto non genera un'alterazione delle condizioni percettive, rispetto allo stato attuale.

ID	P8
DENOMINAZIONE BENE	Bene isolato Masseria Pezza Grande
TIPOLOGIA	Componente del paesaggio
LOCALIZZAZIONE	Comune di Lentini, c.da Pezza Grande 37°22'55.71"N 14°54'20.04"E
PRESENZA DI ATTO DI TUTELA	No
SCHEDA DI RILEVAZIONE PAESAGGISTICO	n. 5 – Beni isolati - Piano Paesaggistico Provincia di Siracusa
FOTO	
DESCRIZIONE	Il punto selezionato si trova localizzato a circa 90 m a nord-ovest dell'area di impianto.
IMPATTO PAESAGGISTICO	<p>Fra tutti i punti di vista considerati per la valutazione dell'impatto paesaggistico e visivo dell'impianto in oggetto, questo è il punto da quale la percezione risulta più evidente perché più vicino all'area di intervento.</p> <p>In ogni caso, l'intrusione visiva delle opere in progetto rimane confinata, in virtù dell'altezza contenuta delle strutture, della realizzazione della fascia arborea perimetrale di mitigazione e dell'utilizzo, per le strutture edificate, di rivestimenti e colori in linea con il contesto.</p>

5. VIABILITÀ STORICA

ID	P4
DENOMINAZIONE BENE	Viabilità storica/Trazzere
TIPOLOGIA	Componenti del paesaggio
LOCALIZZAZIONE	Comune di Lentini, c.da Sigona Grande 37°21'40.26"N 14°54'22.78"E
PRESENZA DI ATTO DI TUTELA	No
SCHEDA DI RILEVAZIONE PIANO PAESAGGISTICO	No
FOTO	
DESCRIZIONE	Dal punto considerato, localizzato a circa 1,5 km a sud-ovest dell'area di impianto, e circa 7,5 km a sud-est dell'area della nuova SE RTN, si attesta che la visibilità dell'impianto è praticamente nulla.
IMPATTO PAESAGGISTICO	L'inserimento del progetto non genera un'alterazione delle condizioni percettive, rispetto allo stato attuale.

ID	P5
DENOMINAZIONE BENE	Viabilità storica/Trazzere
TIPOLOGIA	Componenti del paesaggio
LOCALIZZAZIONE	Comune di Lentini, c.da Pezza Grande 37°22'28.67"N 14°54'49.40"E
PRESENZA DI ATTO DI TUTELA	No
SCHEDA DI RILEVAZIONE PIANO PAESAGGISTICO	No
FOTO	
DESCRIZIONE	Dal punto considerato, localizzato a circa 0,3 km a sud-est dell'area di impianto, si attesta che la visibilità dell'impianto è praticamente nulla.
IMPATTO PAESAGGISTICO	L'inserimento del progetto non genera un'alterazione delle condizioni percettive, rispetto allo stato attuale.

ID	P9
DENOMINAZIONE BENE	Viabilità storica/Trazzere
TIPOLOGIA	Componenti del paesaggio
LOCALIZZAZIONE	Comune di Lentini, c.da Pezza Grande 37°22'14.79"N 14°54'24.85"E
PRESENZA DI ATTO DI TUTELA	No
SCHEDA DI RILEVAZIONE PIANO PAESAGGISTICO	No
FOTO	
DESCRIZIONE	Dal punto considerato, localizzato a circa 0,4 km a sud-ovest dell'area di impianto, si attesta che la visibilità dell'impianto è praticamente nulla.
IMPATTO PAESAGGISTICO	L'inserimento del progetto non genera un'alterazione delle condizioni percettive, rispetto allo stato attuale.


ID	P10
DENOMINAZIONE BENE	Viabilità storica/Trazzere
TIPOLOGIA	Componenti del paesaggio
LOCALIZZAZIONE	Comune di Lentini, c.da Forcitetello 37°23'12.50"N 14°55'37.26"E
PRESENZA DI ATTO DI TUTELA	No
SCHEDA DI RILEVAZIONE PIANO PAESAGGISTICO	No
FOTO	
DESCRIZIONE	Localizzato a circa 1,6 km a nord-est dell'area di impianto, si attesta che la visibilità dell'impianto è praticamente nulla.
IMPATTO PAESAGGISTICO	L'inserimento del progetto non genera un'alterazione delle condizioni percettive, rispetto allo stato attuale.

ID	P11
DENOMINAZIONE BENE	Viabilità storica/Trazzere
TIPOLOGIA	Componenti del paesaggio
LOCALIZZAZIONE	Comune di Lentini, c.da Torricella 37°23'12.50"N 14°55'37.26"E
PRESENZA DI ATTO DI TUTELA	No
SCHEDA DI RILEVAZIONE PIANO PAESAGGISTICO	No
FOTO	
DESCRIZIONE	Dal punto considerato, localizzato a circa 1,4 km a nord dell'area di impianto, si attesta che la visibilità dell'impianto è praticamente nulla.
IMPATTO PAESAGGISTICO	L'inserimento del progetto non genera un'alterazione delle condizioni percettive, rispetto allo stato attuale.

ID	P12
DENOMINAZIONE BENE	Viabilità storica/Trazzere
TIPOLOGIA	Componenti del paesaggio
LOCALIZZAZIONE	Comune di Lentini, c.da Torricella 37°23'43.12"N 14°53'24.73"E
PRESENZA DI ATTO DI TUTELA	No
SCHEDA DI RILEVAZIONE PAESAGGISTICO	No
FOTO	
DESCRIZIONE	Localizzato a circa 2,1 km a nord-ovest dell'area di impianto, si attesta che la visibilità dell'impianto è praticamente nulla.
IMPATTO PAESAGGISTICO	L'inserimento del progetto non genera un'alterazione delle condizioni percettive, rispetto allo stato attuale.

ID	P13
DENOMINAZIONE BENE	Viabilità storica/Trazzere
TIPOLOGIA	Componenti del paesaggio
LOCALIZZAZIONE	Comune di Belpasso, c.da Lenzi Guerrera 37°25'10.07"N 14°50'38.91"E
PRESENZA DI ATTO DI TUTELA	No
SCHEDA DI RILEVAZIONE PIANO PAESAGGISTICO	No
FOTO	
DESCRIZIONE	Dal punto considerato, localizzato a circa 0,8 km a ovest dell'area SE RTN, si attesta che la visibilità dell'impianto è praticamente nulla.
IMPATTO PAESAGGISTICO	L'inserimento del progetto non genera un'alterazione delle condizioni percettive, rispetto allo stato attuale.

ID	P14
DENOMINAZIONE BENE	Viabilità storica/Trazzere
TIPOLOGIA	Componenti del paesaggio
LOCALIZZAZIONE	Comune di Belpasso, c.da Pezza del medico 37°25'20.72"N 14°51'10.75"E
PRESENZA DI ATTO DI TUTELA	No
SCHEDA DI RILEVAZIONE PIANO PAESAGGISTICO	No
FOTO	
DESCRIZIONE	Dal punto considerato, localizzato a circa 0,3 km a nord dell'area SE RTN, si attesta che la visibilità dell'impianto è praticamente nulla.
IMPATTO PAESAGGISTICO	L'inserimento del progetto non genera un'alterazione delle condizioni percettive, rispetto allo stato attuale.

ID	P15
DENOMINAZIONE BENE	Viabilità storica/Trazzere
TIPOLOGIA	Componenti del paesaggio
LOCALIZZAZIONE	Comune di Ramacca, c.da Coda di volpe 37°24'34.95"N 14°50'31.38"E
PRESENZA DI ATTO DI TUTELA	No
SCHEDA DI RILEVAZIONE PIANO PAESAGGISTICO	No
FOTO	
DESCRIZIONE	Dal punto considerato, localizzato a circa 0,9 km a sud-ovest dell'area SE RTN, si attesta che la visibilità dell'impianto è praticamente nulla.
IMPATTO PAESAGGISTICO	L'inserimento del progetto non genera un'alterazione delle condizioni percettive, rispetto allo stato attuale.