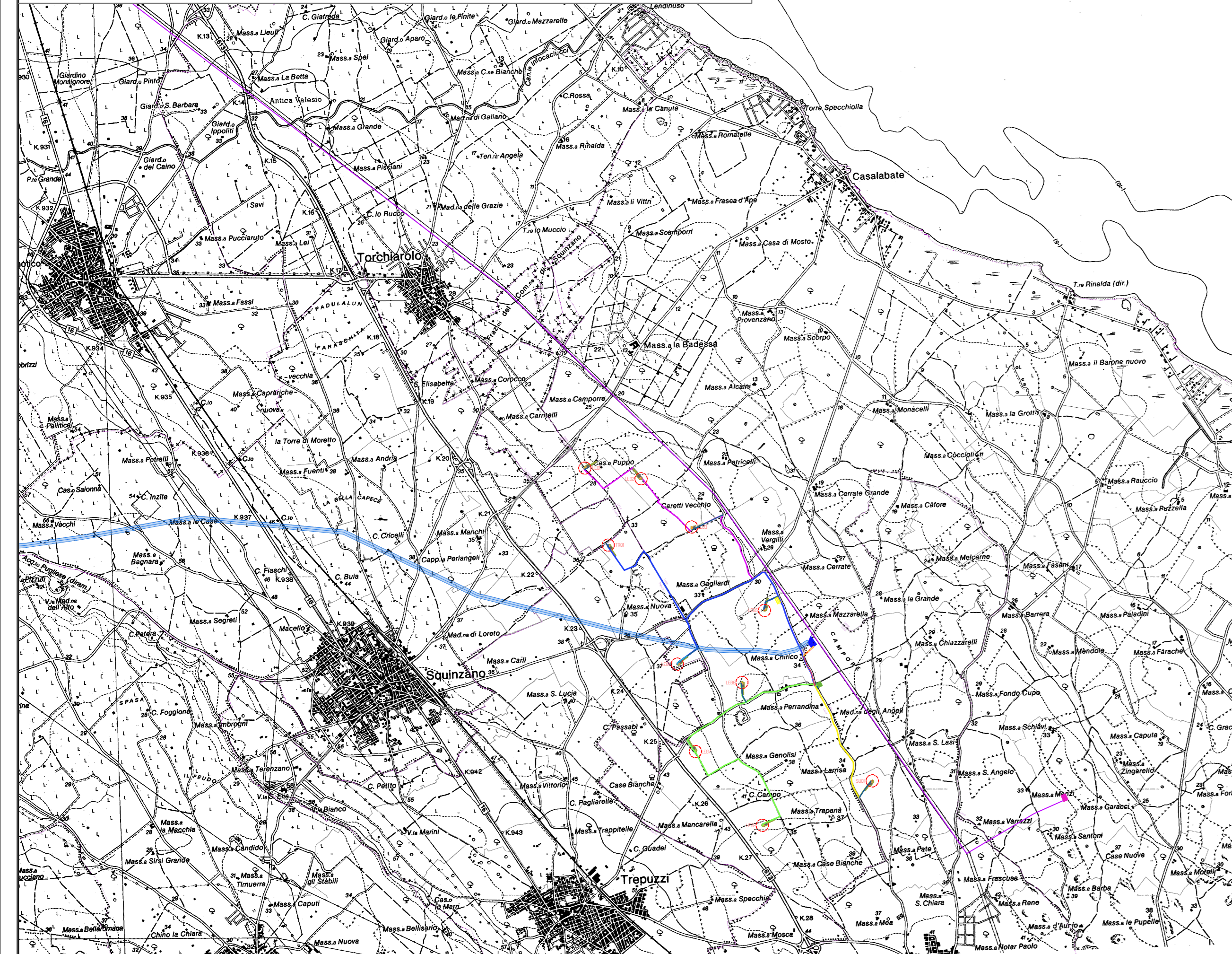
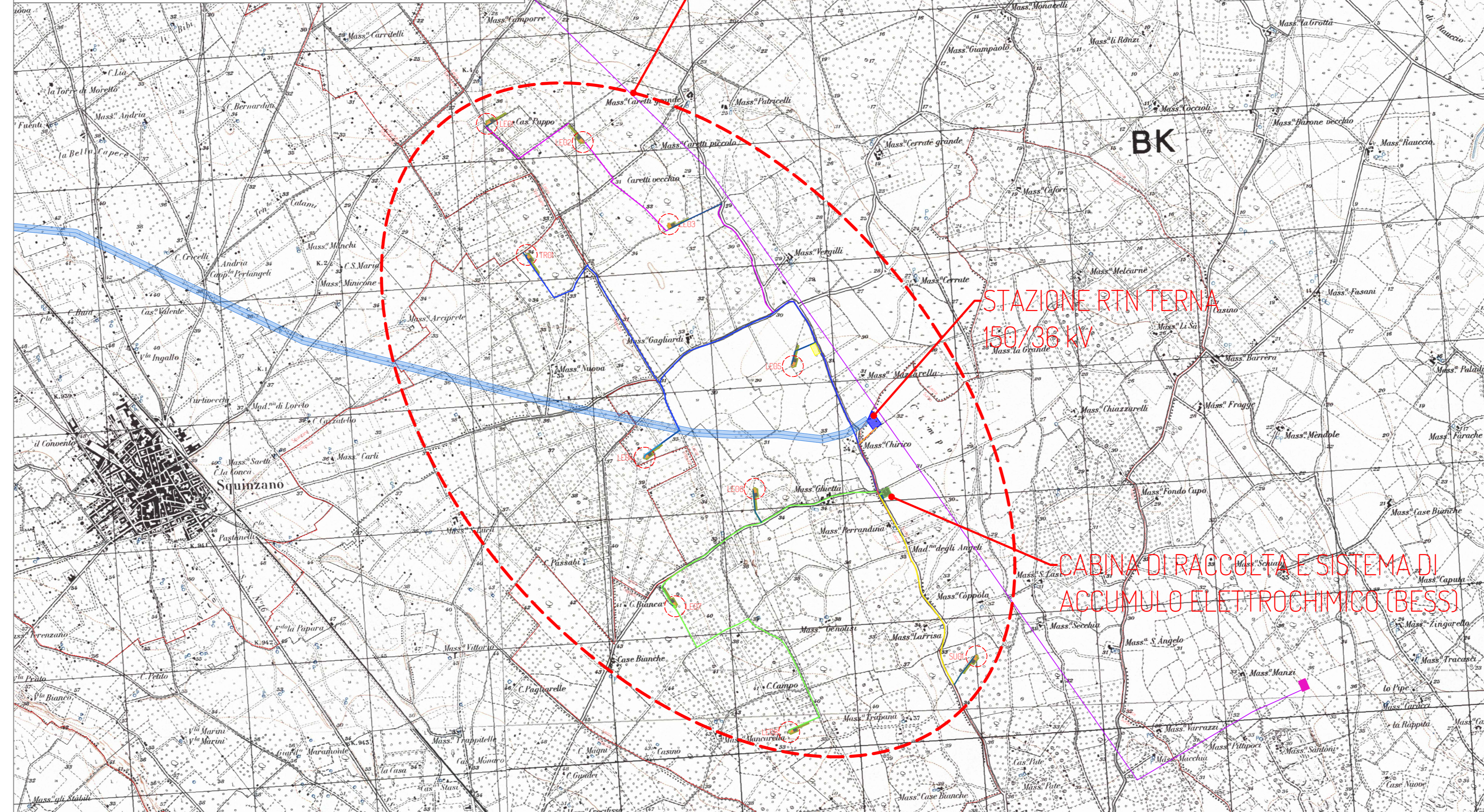


INQUADRAMENTO OPERE DI RETE SU IGM scala 1:50.000

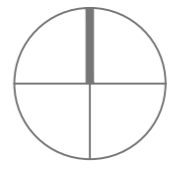


INQUADRAMENTO SU IGM scala 1:25.000



Legenda:

- Limiti comunali
- LEXX Aerogeneratore
- Piazzole**
 - Aerogeneratore Piazzola definitiva
 - Piazzola temporanea
- Viabilità definitiva
- SE RTN Terna 150/36 kV
- Cabina di Raccolta e BESS
- Area di cantiere
- SE RTN Terna 150 kV - Lecce Nord
- Nuovo elettrodotto RTN 150 kV Surbo - Cellino San Marco e relativa area potenzialmente impegnata Terna
- Potenziamento elettrodotto RTN 150 kV Brindisi - San Paolo - Lecce Nord
- Cavidotti**
 - Cavidotto MT sottocampo 1
 - Cavidotto MT sottocampo 2
 - Cavidotto MT sottocampo 3
 - Cavidotto MT sottocampo 4
 - Cavidotto di vettoriamento



WTG	COORDINATE UTM WGS84-33N		COORDINATE UTM WGS84-34N		Quota alla base
	Est	Nord	EST	NORD	
LE01	760956,73	4483572,17	252228,61	4483123,74	27,99
LE02	761742,87	4483422,39	253002,69	4482920,91	30,19
LE03	762450,81	4482747,79	253663,10	4482199,84	31,39
TRO1	761283,57	4482495,12	252481,51	4482027,07	32,16
LE04	762251,86	4480830,70	253334,44	4480300,89	35,42
LE05	705105,57	4470195,08	254599,97	4480967,69	30,75
LE06	763155,34	4480575,13	254223,30	4479984,40	33,62
LE07	762502,82	4479609,15	253501,86	4479065,23	38,42
LE08	763439,17	4478577,23	254365,91	4477972,24	37,50
SU01	764977,38	4479199,08	255942,59	4478488,19	31,15



PROGETTO PER LA REALIZZAZIONE DI UN IMPIANTO PER LA PRODUZIONE DI ENERGIA MEDIANTE LO SFRUTTAMENTO DEL VENTO CON IMPIANTO DI ACCUMULO NEL TERRITORIO COMUNALE DI LECCE, TREPUIZI E SURBO LOC. MADONNA DEGLI ANGELI (LE) POTENZA NOMINALE 72.0 MW

PROGETTO DEFINITIVO - SIA

PROGETTAZIONE E SIA
 ing. Fabio PACCAPELO
 ing. Andrea ANGELINI
 ing. Antonella Laura GIORDANO
 ing. Francesca SACCAROLA
COLLABORATORI
 ing. Giulia MONTRONE
 geom. Rosa CONTINI

STUDI SPECIALISTICI
GEOLOGIA
 geol. Matteo DI CARLO
ACUSTICA
 ing. Antonio FALCONE
STUDIO FAUNISTICO
 dott. nat. Fabio MASTROPASQUA
VINCA. STUDIO BOTANICO VEGETAZIONALE E PEDO-AGRONOMICO
 dor.ssa Lucia PESOLA
ARCHEOLOGIA
 dr.ssa archeol. Domenico CARRASSO

INTERVENTI DI COMPENSAZIONE E VALORIZZAZIONE
 arch. Gaetano FORNARELLI
 arch. Andrea GIUFFRIDA

PD.PTO PIANO TECNICO DELLE OPERE UTENTE	REV.	DATA	DESCRIZIONE
P.TO.2 Inquadramento opere di connessione			
Scala 1:50.000 - 1:25.000			

