

ALLEGATO 2

**PUTT / PBA – Regione PUGLIA
Boschi – Macchia – Biotipi – Parchi
Serie n. 4**

Scala 1:25.000

REGIONE PUGLIA
PIANO URBANISTICO TERRITORIALE TEMATICO PER IL PAESAGGIO ED I BENI AMBIENTALI

URUP

PROVINCIA DI FOGGIA

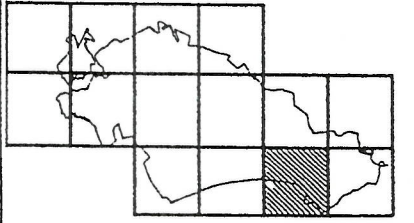
**Boschi - Macchia - Biotopi
Parchi**

SERIE N. 4


ATLANTI DELLA DOCUMENTAZIONE CARTOGRAFICA

scala 1:25.000


dicembre 1993



BENI NATURALISTICI



BOSCHI (a)



MACCHIE (b)

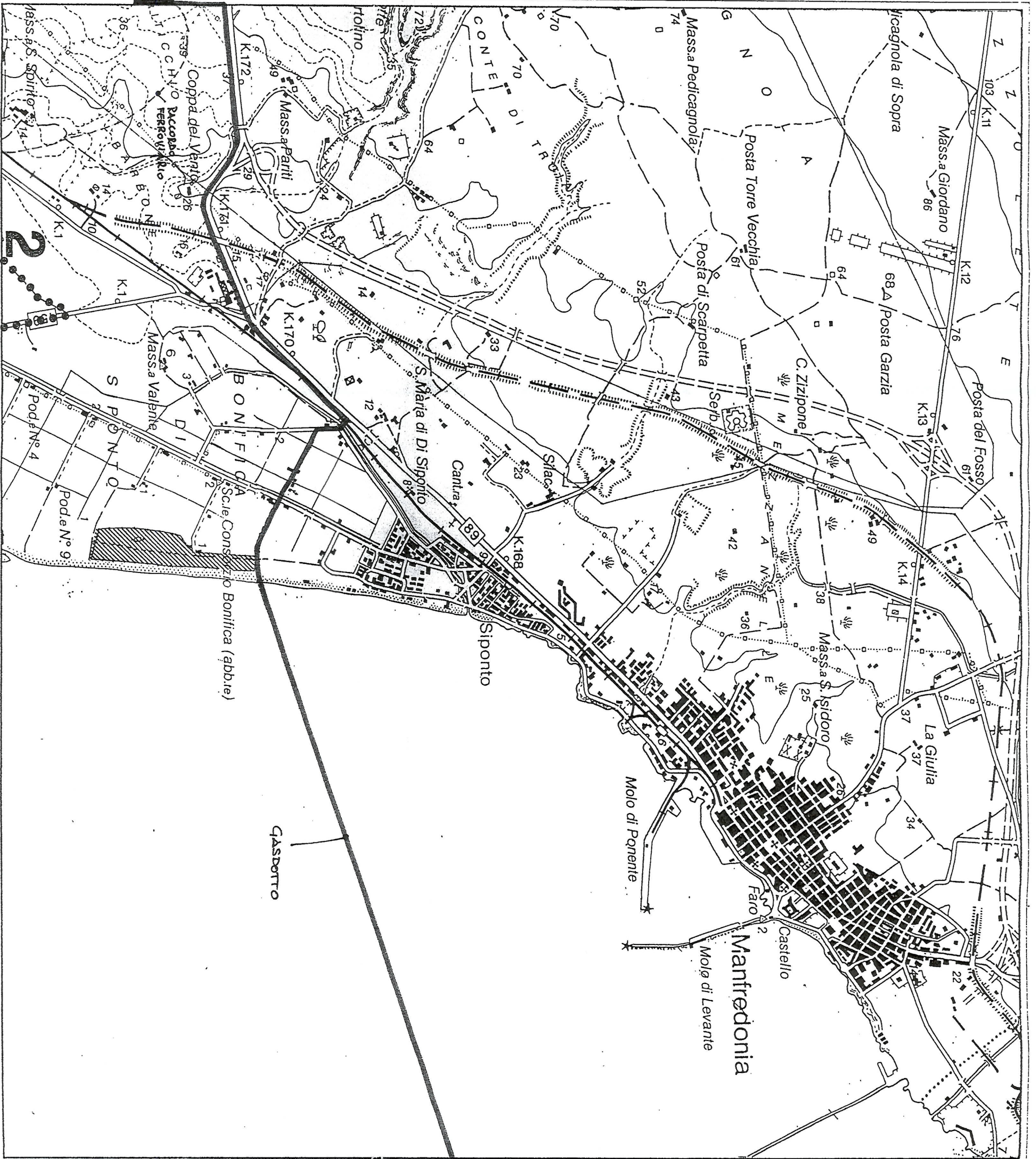


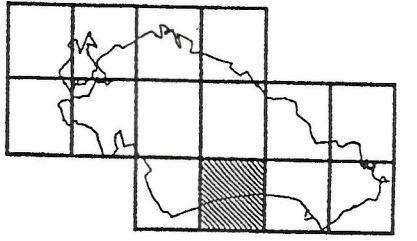
PARCHI (c)

●●●●●●●● BIOTOPICO E/O SIT-
 ●●●●●●●● TO D'INTERESSE
 ●●●●●●●● NATURALISTICO (d)


2- Piana del CANDELIARO o palude
 del FRATTAROLO: macchia medi-
 terranea; rosmarino, ginepro,
 giunchi, salicornia, tamerici
 tifi, ecc.; fauna: falchi,
 garzetta, aironi, limicoli,
 ardeidi, ocche, ecc.

AREA DI
 INTERVENTO
 AREE CONNESSE CON
 (a) (b) (c) (d)






BENI NATURALISTICI



BOSCHI (a)



MACCHIE (b)




PARCHI (c)

●●●●●●●● BIOTOPICO E/O SITO D'INTERESSE NATURALISTICO (d)

2- Piana del CANDELIARO o palude del FRATTAROLO: macchia mediterranea; rosmarino, ginepro, giunchi, salicornia, tamerici tifi, ecc.; fauna: falchi, garzetta, aironi, limicoli, ardeidi, oche, ecc.

3- Palude DAUNIA RISI: importante area di riproduzione di anatidi, ardeidi, diverse specie di aironi e anatre.



AREE CONNESSE CON (a) (b) (c) (d)

