

PROGETTO PER LA REALIZZAZIONE DI UN IMPIANTO PER LA PRODUZIONE DI ENERGIA MEDIANTE LO SFRUTTAMENTO DEL VENTO CON IMPIANTO DI ACCUMULO NEL TERRITORIO COMUNALE DI LECCE, TREPUIZI E SURBO LOC. MADONNA DEGLI ANGELI (LE) POTENZA NOMINALE 72,0 MW

PROGETTO DEFINITIVO - SIA

PROGETTAZIONE E SIA

ing. Fabio PACCAPELO
ing. Andrea ANGELINI
ing. Antonella Laura GIORDANO
ing. Francesca SACCAROLA
COLLABORATORI
ing. Giulia MONTRONE
geom. Rosa CONTINI

STUDI SPECIALISTICI

GEOLOGIA
geol. Matteo DI CARLO
ACUSTICA
ing. Sabrina SCARAMUZZI
STUDIO FAUNISTICO
dott. nat. Fabio MASTROPASQUA
VINCA, STUDIO BOTANICO VEGETAZIONALE
E PEDO-AGRONOMICO
dott.ssa Lucia PEIOLA
ARCHEOLOGIA
dott.ssa archeol. Domenico CARRASSO












INTERVENTI DI COMPENSAZIONE E VALORIZZAZIONE










arch. Gaetano FORNARELLI
arch. Andrea GIUFFRIDA

SIA.ES.10 NATURA E BIODIVERSITA'
ES.10.4 Carta della vegetazione e uso del suolo

REV.	DATA	DESCRIZIONE

Legenda:

-  Aerogeneratori
-  Cavidotti
-  SE BESS
- UDS**
-  1111, tess. resid. (T.R.) continuo/denso
-  1112 (T.R.) cont./denso/recente/basso
-  1113, (T.R.) cont./denso/recente/alto
-  1121, (T.R.) discontinuo
-  1122, (T.R.) rado e nucleiforme
-  1123, (T.R.) sparso
-  1211, ins. ind. o artig.
-  1213, ins. e imp. di servizi pubb. e priv.
-  1216, insediamenti produttivi agricoli
-  1217, insediamento in disuso
-  1221, reti stradali e spazi accessori
-  1222, reti ferroviarie
-  1225, reti/aree distrib., prod., trasp. energ.
-  131, aree estrattive
-  1332, suoli rimaneggiati e artefatti
-  1422, aree sportive
-  143, cimiteri
-  2111, seminativi semplicinon irrigui
-  221, vigneti
-  222, frutteti e frutti minori
-  223, uliveti
- 241, c. temp.e c. permanenti

-  242, sistemi colt.e particell. complessi
-  243, aree con coltura agrarie e spazi nat.
-  311, boschi di latifoglie
-  312, boschi di conifere
-  314, prati alberati, pascoli alberati
-  321, pascolo naturale, praterie, incolti
-  323, aree a vegetazione sclerofilla
-  411, paludi interne
-  5122, bacini con utilizzazione irrigua

