

ALLEGATO 3

PUTT / PBA – Regione PUGLIA
Vincoli e segnalazioni architettonici – archeologici
Serie n. 5

Scala 1:25.000

REGIONE PUGLIA
PIANO URBANISTICO TERRITORIALE TEMATICO PER IL PAESAGGIO ED I BENI AMBIENTALI

URUP

PROVINCIA DI FOGGIA

**Vincoli e segnalazioni
architettonici - archeologici**

SERIE N. 5

ATLANTI DELLA DOCUMENTAZIONE CARTOGRAFICA

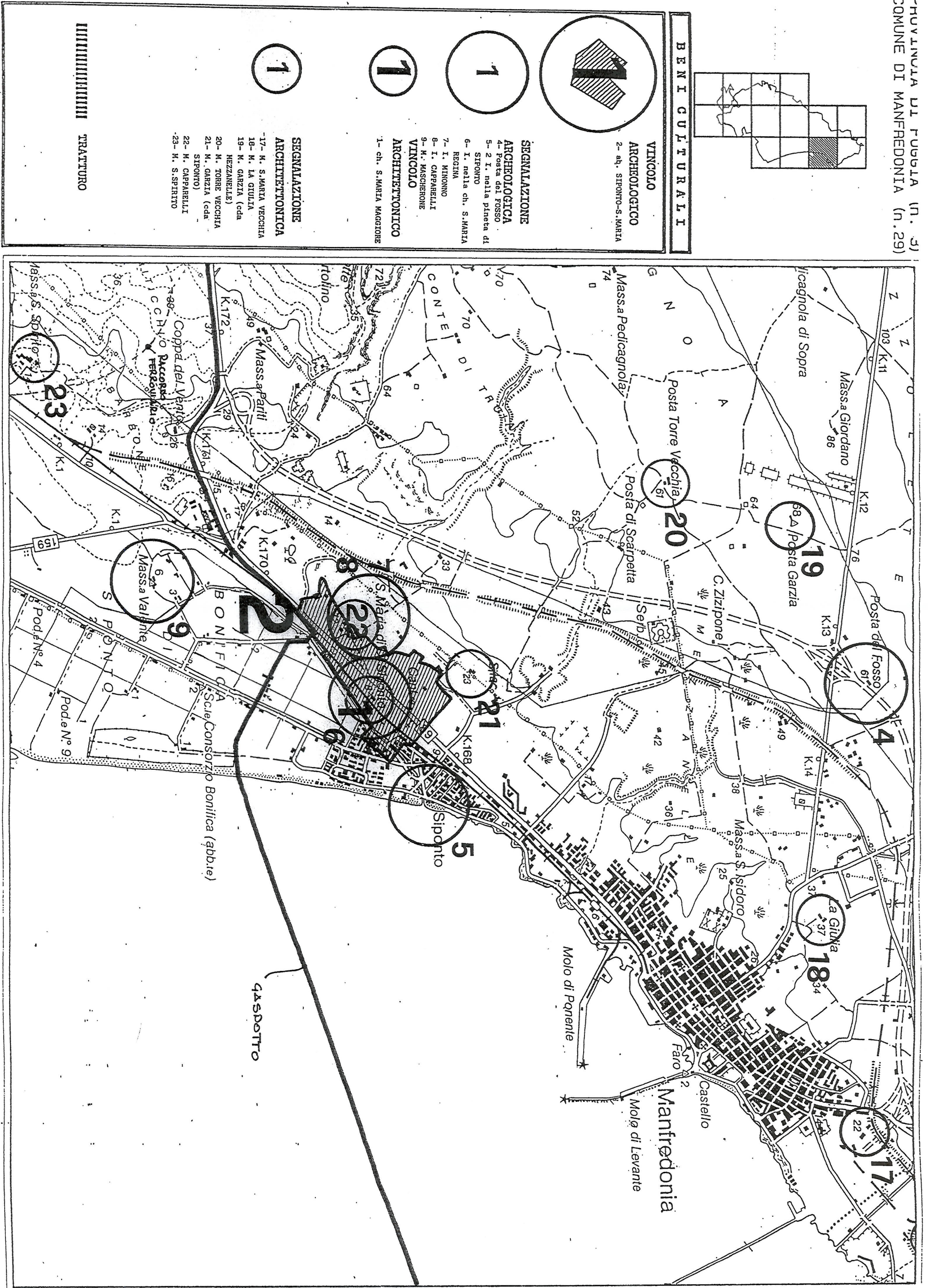
scala 1:25.000

dicembre 1993

REGIONE PUGLIA: ASSESSORATO ALL'URBANISTICA

PIANO URBANISTICO TERRITORIALE TEMATICO: il paesaggio ed i beni ambientali della regione puglia PUTT/PBA

PROVINCIA DI PUGLIA (n. 3)
 COMUNE DI MANFREDONIA (n. 29)

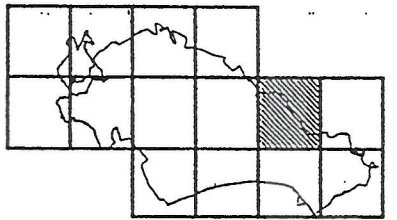


FOGLIO N. 4 RAPP. 1:25.000

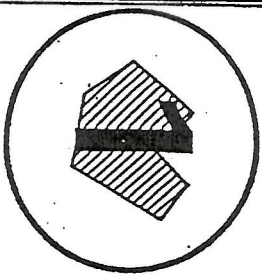
REGIONE PUGLIA: ASSESSORATO ALL'URBANISTICA

PIANO URBANISTICO TERRITORIALE TEMATICO: il paesaggio ed i beni ambientali della regione puglia PUTT/PBA


PROVINCIA DI FOGGIA (n. 3)
 COMUNE DI MANFREDONIA (n. 29)



BENI CULTURALI



VINCOLO
 ARCHEOLOGICO



SEGNALAZIONE
 ARCHEOLOGICA
 3- S. LEONARDO



VINCOLO
 ARCHITETTONICO



SEGNALAZIONE
 ARCHITETTONICA
 15- M. PEDICAGNOLA
 16- ch. S. LEONARDO a
 SIFONTO



TRATTURO
 12- FOGGIA-CARPOLATO
 13- LENZALONGA

