

ALLEGATO 4

PUTT / PBA – Regione PUGLIA
Idrologia superficiale
Serie n. 6

Scala 1:25.000

REGIONE PUGLIA
PIANO URBANISTICO TERRITORIALE TEMATICO PER IL PAESAGGIO ED I BENI AMBIENTALI

UR

PROVINCIA DI FOGGIA

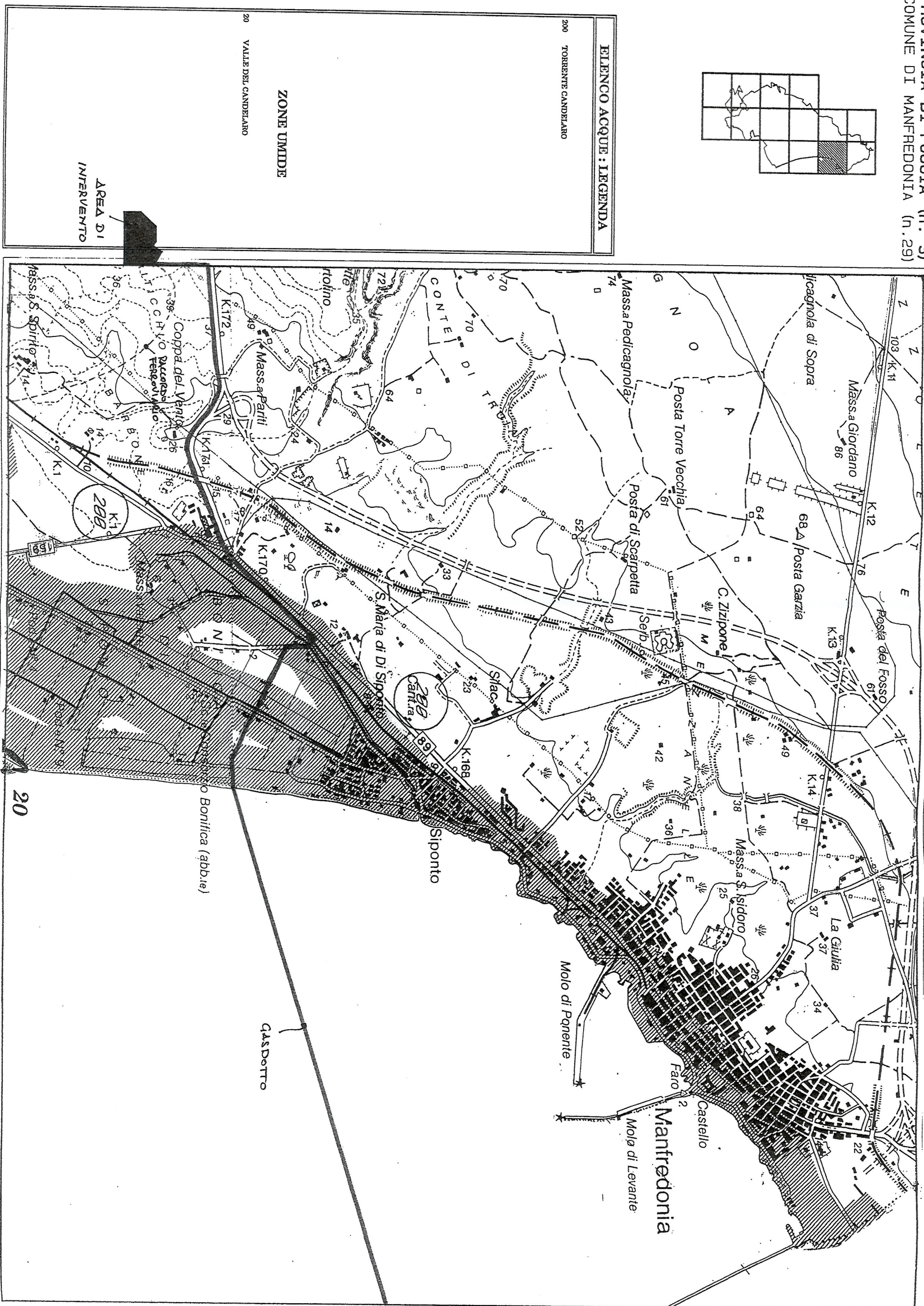
Idrologia superficiale

SERIE N. 6

ATLANTI DELLA DOCUMENTAZIONE CARTOGRAFICA

scala 1:25.000

dicembre 1993



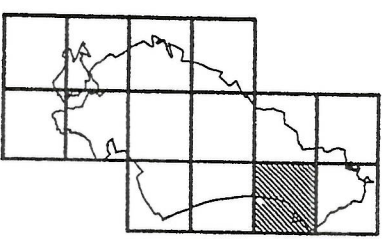
ELENCO ACQUE: LEGENDA

200 TORRENTE CANDELIARO

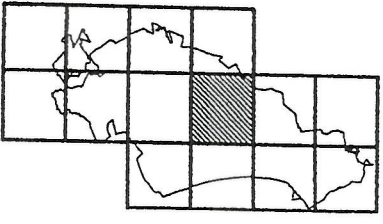
ZONE UMIDE

20 VALLE DEL CANDELIARO

AREA DI INTERVENTO



FOGLIO N. 4 RAPP. 1:25.000



ELENCO ACQUE: LEGENDA

200 TORRENTE CANDELARO

ZONE UMIDE

4 PALUDE DAUNIA RISI O LAGO SALSO

