

ALLEGATO 14

**CARTA TEMATICA
Infrastrutture**

Scala 1:10.000

ISOSAR S.r.l
Via Argine n. 259 - NAPOLI

DEPOSITO COSTIERO DI GPL CON ANNESSI
GASDOTTO DI COLLEGAMENTO AL
TERMINALE MARITTIMO E RACCORDO
FERROVIARIO DA REALIZZARE NELLA
ZONA INDUSTRIALE DI/49 DI
MANFREDONIA (FG)

STUDIO IMPATTO AMBIENTALE

CARTA DELLE INFRASTRUTTURE

SCALA: 1:10000

Redattori dello studio:
Tecnici incaricati:

Dott. ing. Pasquale TOMAIUOLO
Dott. geol. Biagio CIUFFREDA




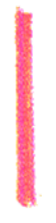




Dott. ing. Antonio NIGRO
Dott. geol. Ulrico GUERRA
Sig. Raffaele BASTA

Collaboratori:

Raffaele Basta



LEGENDA

-  Strade statali
-  Strade provinciali
-  Strade comunali
-  Linee ferroviarie
-  Acquedotti
-  Elettrodotti
-  Metanodotti
-  Area di intervento

