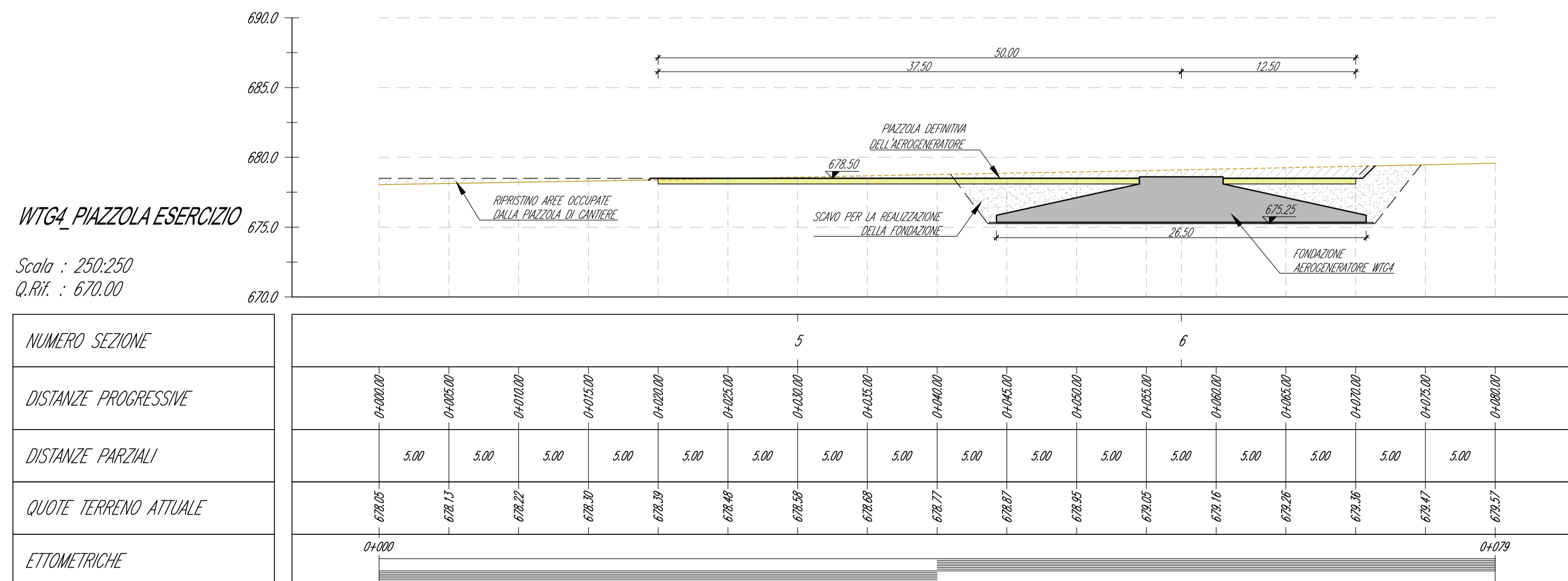
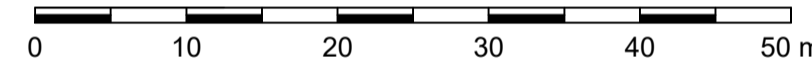


AEROGENERATORE WTG4
PIAZZOLA DEFINITIVA NELLA FASE DI ESERCIZIO

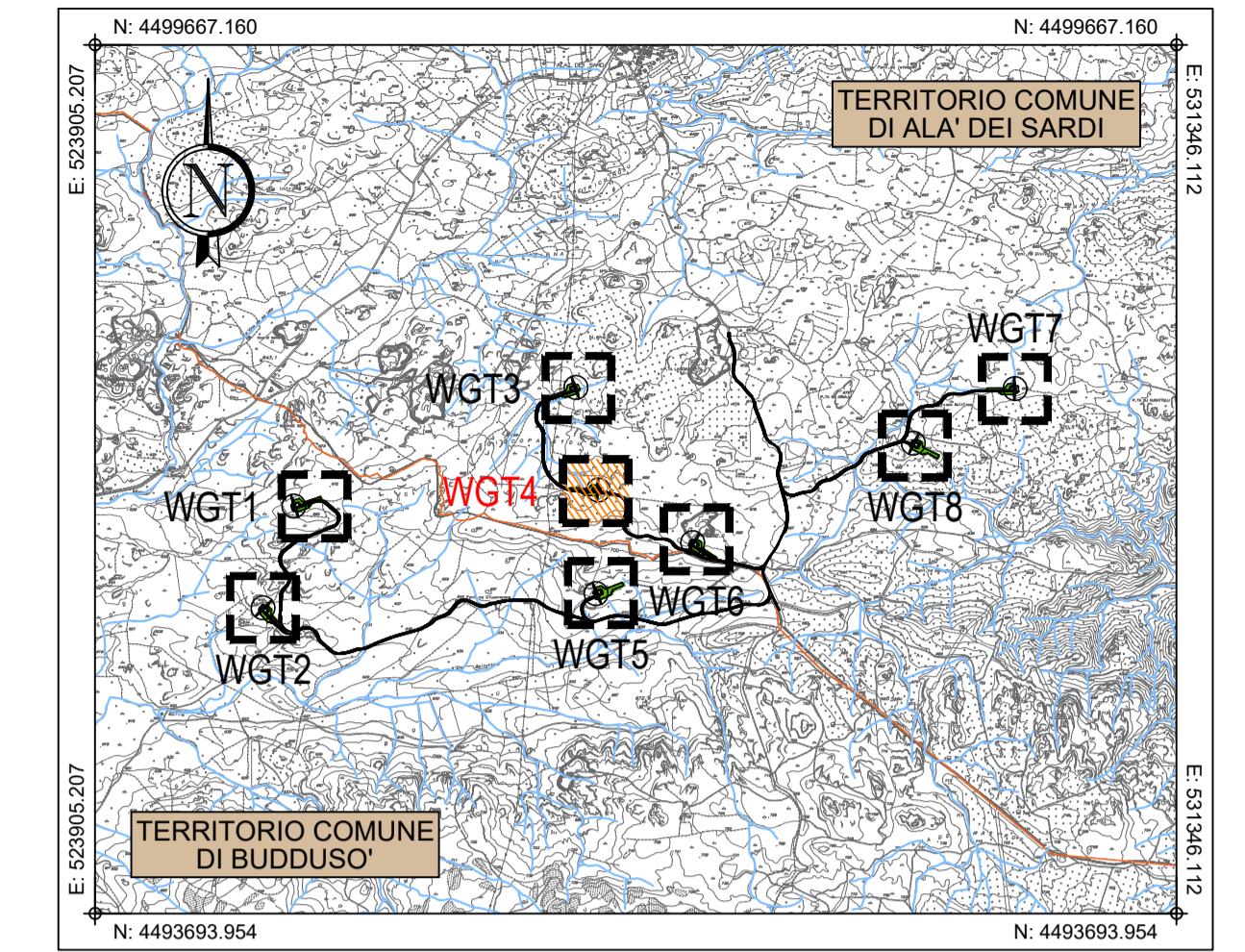
Base carta: Ortofoto Google Map e C.T.R. Regione Sardegna

Scala 1 : 500



WTG4_PIAZZOLA ESERCIZIO

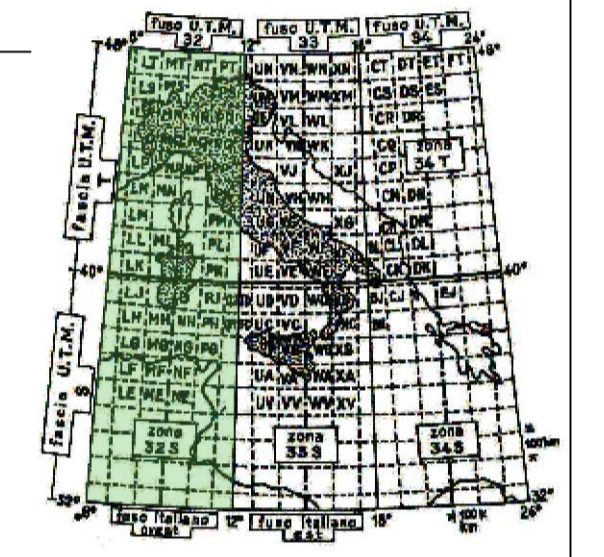
Scala : 250:250
Q.Rif. : 670.00



PLANIMETRIA DI INQUADRAMENTO
Scala 1:50.000

GEOREFERENZIAZIONE

Datum: WGS84 - ETRF 2000
Ellissoide: WGS84
Proiezione: UTM (Universal Trasversal Mercator)
Zone: 32N (6° E to 12° E)
Longitudine origine: 9° Est
Latitudine origine: 0°
Falso Est: 500'000.00
Falso Nord: 0
Fattore di scala: 0.9996 (0,9996 < m < 1,0004)
Coversione: Italgoe2005 grigliato IGM



PROGETTO PER LA REALIZZAZIONE DEL PARCO EOLICO "BUDDUSO" SUD I° NEL TERRITORIO DEI COMUNI DI BUDDUSO' E ALA' DEI SARDI (SS)

PROGETTO DEFINITIVO

AEI WIND PROJECT XII S.R.L.
Via Savoia n. 78
00198 - Roma
PEC: aeiwindprojectxii@legalmail.it



08. PIAZZOLE DEGLI AEROGENERATORI - FASE DI ESERCIZIO

AEROGENERATORE WTG4 – PIAZZOLA DEFINITIVA:
PLANIMETRIA E PROFILO DI PROGETTO



dott. ing. Roberto SESENNA
Ordine degli Ingegneri della Provincia di Torino
Posizione n.038
Cod. Fisc. SSN RRT 73812 C665C

dott. ing. Fabio AMBROGIO
Ordine degli Ingegneri della Provincia di Torino
Posizione n.038
Cod. Fisc. MBR FBA 73812 B594K

dott. ing. Luca DEMURTAS
Ordine degli Ingegneri della Provincia di Cagliari
Posizione n.0062
Cod. Fisc. DMR LCU 77E10 E441L

Coordinatore e responsabile delle attività: Dott. ing. Giorgio Efisio DEMURTAS
Consulenza studi ambientali: Dott. for. Piero RUBIU
SIATER S.r.l. VIA CASULA N. 7 - 09100 - SASSARI

CONSULENZA
Studio Cloed
VIA S. MARRONIS N. 178 - 09121 - CAGLIARI

DESCRIZIONE	EMISSIONE
DATA	DIC/2023
COD. LAVORO	629SR
TIPOL. LAVORO	D
SETTORE	8
N. ATTIVITA'	-
TIPOL. ELAB.	PL
TIPOL. DOC.	T
ID ELABORATO	08
VERSIONE	0

REDDATTO
ing. Fabio AMBROGIO

CONTROLLATO
ing. Luca DEMURTAS

APPROVATO
ing. Roberto SESENNA

SCALA: 1:500 - 1:250

ELABORATO
D.8.8