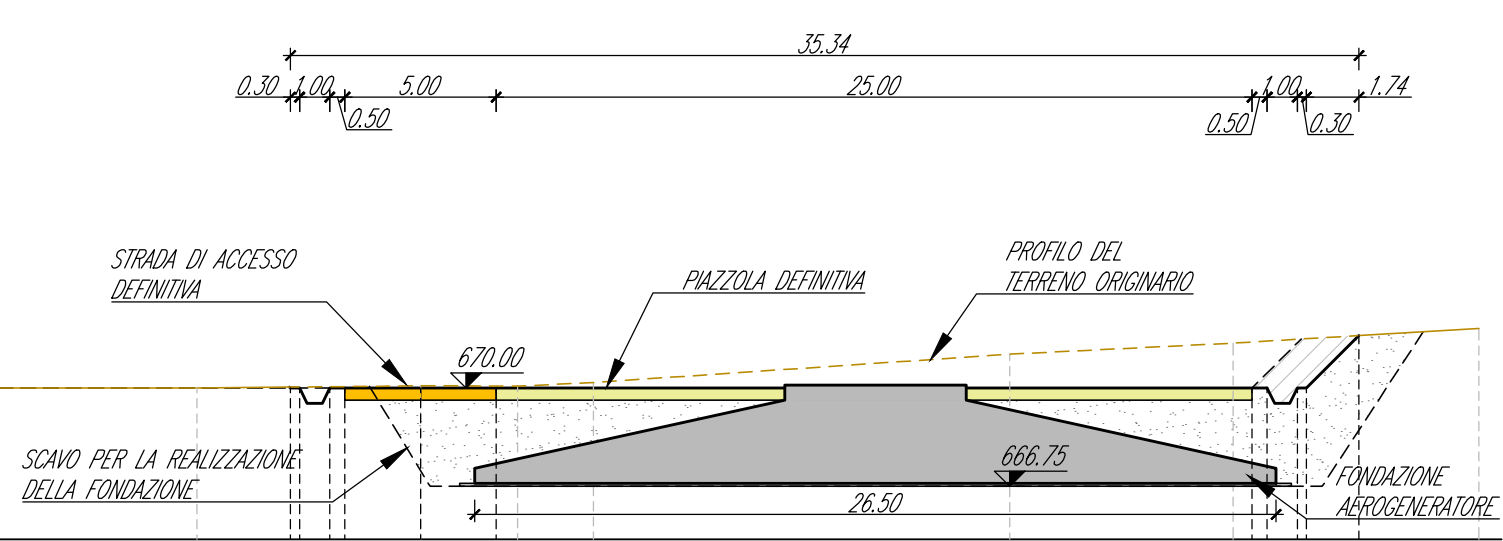


WTG3_PIAZZOLA DI ESERCIZIO

Sezione 1

Progressiva: 0+012.50
Scala: 1:250
Quota di Riferimento: 665.00

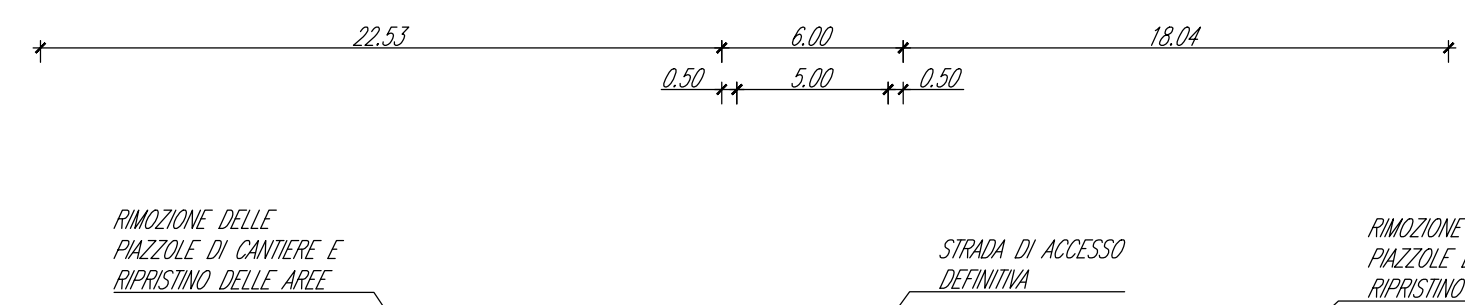


PROGRESSIVE TERRENO	-35.00	-7.40	0.00	3.21	5.72	19.48	26.88	35.00
QUOTE TERRENO	670.00	670.00	670.08	670.07	670.19	671.12	671.49	671.88
PROGRESSIVE PROGETTO		-4.30	-4.00	-2.50	0.00	2.50	27.50	31.04
QUOTE PROGETTO		670.00	670.00	670.00	670.00	670.00	670.00	671.74

WTG3_PIAZZOLA DI ESERCIZIO

Sezione 3

Progressiva: 0+080.00
Scala: 1:250
Quota di Riferimento: 665.00

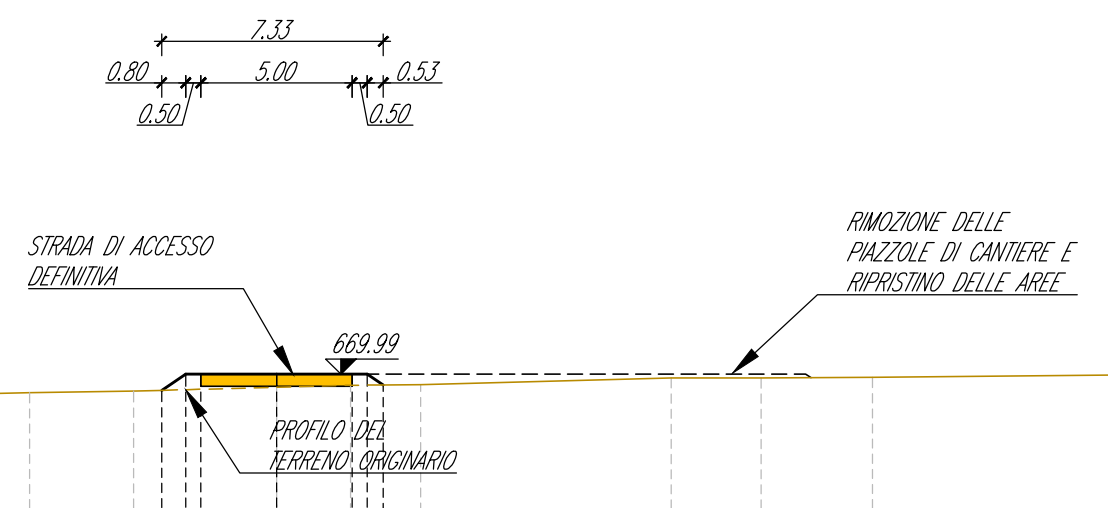


PROGRESSIVE TERRENO	-35.00	-34.52	-20.15	-8.57	0.00	5.37	35.00
QUOTE TERRENO	669.97	669.98	669.98	669.99	670.00	670.00	670.00
PROGRESSIVE PROGETTO			-3.00	-2.50	0.00	3.00	
QUOTE PROGETTO			670.00	670.00	670.00	670.00	

WTG3_PIAZZOLA DI ESERCIZIO

Sezione 5

Progressiva: 0+160.00
Scala: 1:250
Quota di Riferimento: 665.00

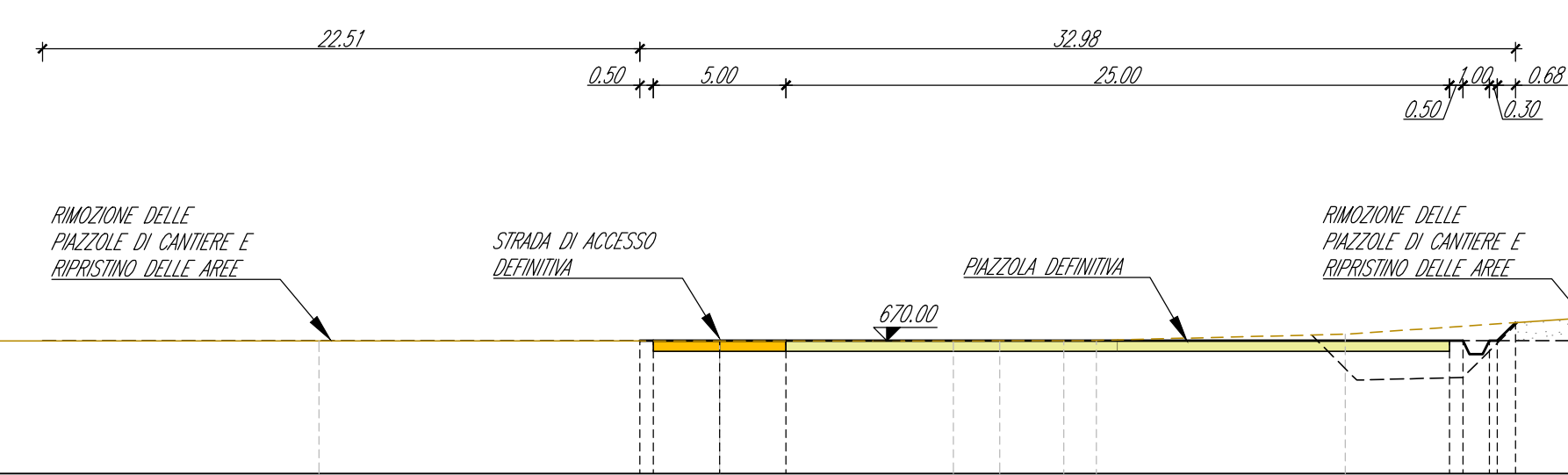


PROGRESSIVE TERRENO	-35.00	-34.67	-33.59	-29.65	-24.33	-19.21	-17.50	-15.15	-13.70	-11.84	-8.17	-4.72	0.00	2.44	4.76	13.05	16.02	19.71	34.31	35.00	
QUOTE TERRENO	668.77	668.84	668.91	669.00	669.11	669.15	669.21	669.25	669.29	669.38	669.41	669.56	669.62	669.65	669.86	669.86	669.88	669.88	670.02	670.04	
PROGRESSIVE PROGETTO				-3.00	-3.00	0.00	2.50	3.00	3.50												
QUOTE PROGETTO				669.46	669.59	669.59	669.59	669.60	669.60	669.60	669.60	669.60	669.60	669.60	669.60	669.60	669.60	669.60	669.60	669.60	669.60

WTG3_PIAZZOLA DI ESERCIZIO

Sezione 2

Progressiva: 0+040.00
Scala: 1:250
Quota di Riferimento: 665.00

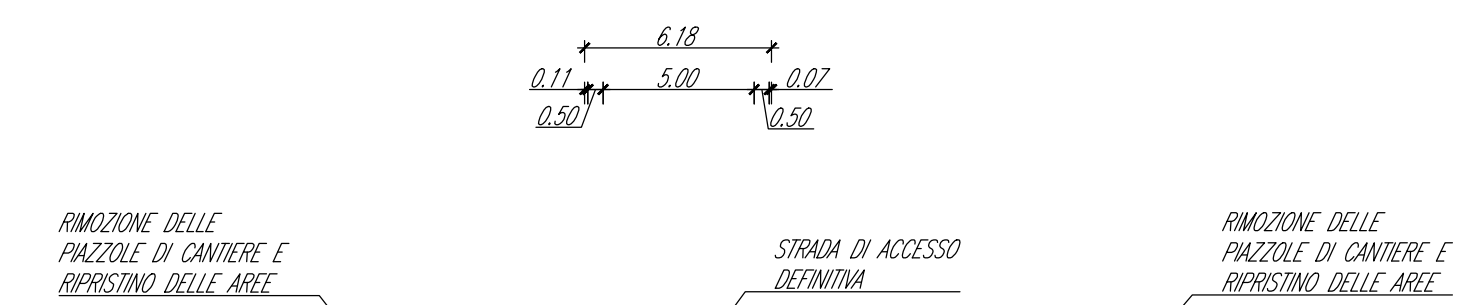


PROGRESSIVE TERRENO	-35.00	-15.09	0.00	8.80	10.56	12.96	14.19	23.57	34.44	35.00
QUOTE TERRENO	670.00	669.99	670.00	670.00	670.00	670.00	670.00	670.25	670.88	671.02
PROGRESSIVE PROGETTO			-3.00	-2.50	0.00	2.50				
QUOTE PROGETTO			670.00	670.00	670.00	670.00	670.00	670.00	670.00	670.00

WTG3_PIAZZOLA DI ESERCIZIO

Sezione 4

Progressiva: 0+120.00
Scala: 1:250
Quota di Riferimento: 665.00

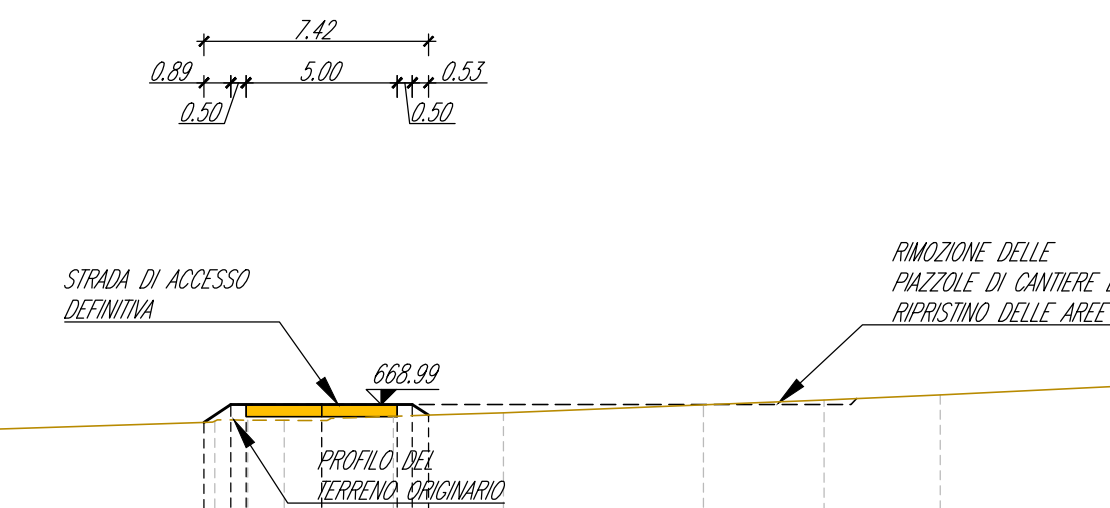


PROGRESSIVE TERRENO	-35.00	-31.70	-30.50	-25.35	-22.34	-19.66	-11.37	0.00	7.64	17.53	27.37	35.00
QUOTE TERRENO	669.54	669.58	669.60	669.71	669.78	669.82	669.90	669.94	669.97	669.98	669.99	669.98
PROGRESSIVE PROGETTO				-3.11	-2.50	0.00	2.50	3.00				
QUOTE PROGETTO				669.81	669.81	670.00	670.00	669.95	669.95	669.95	669.95	669.95

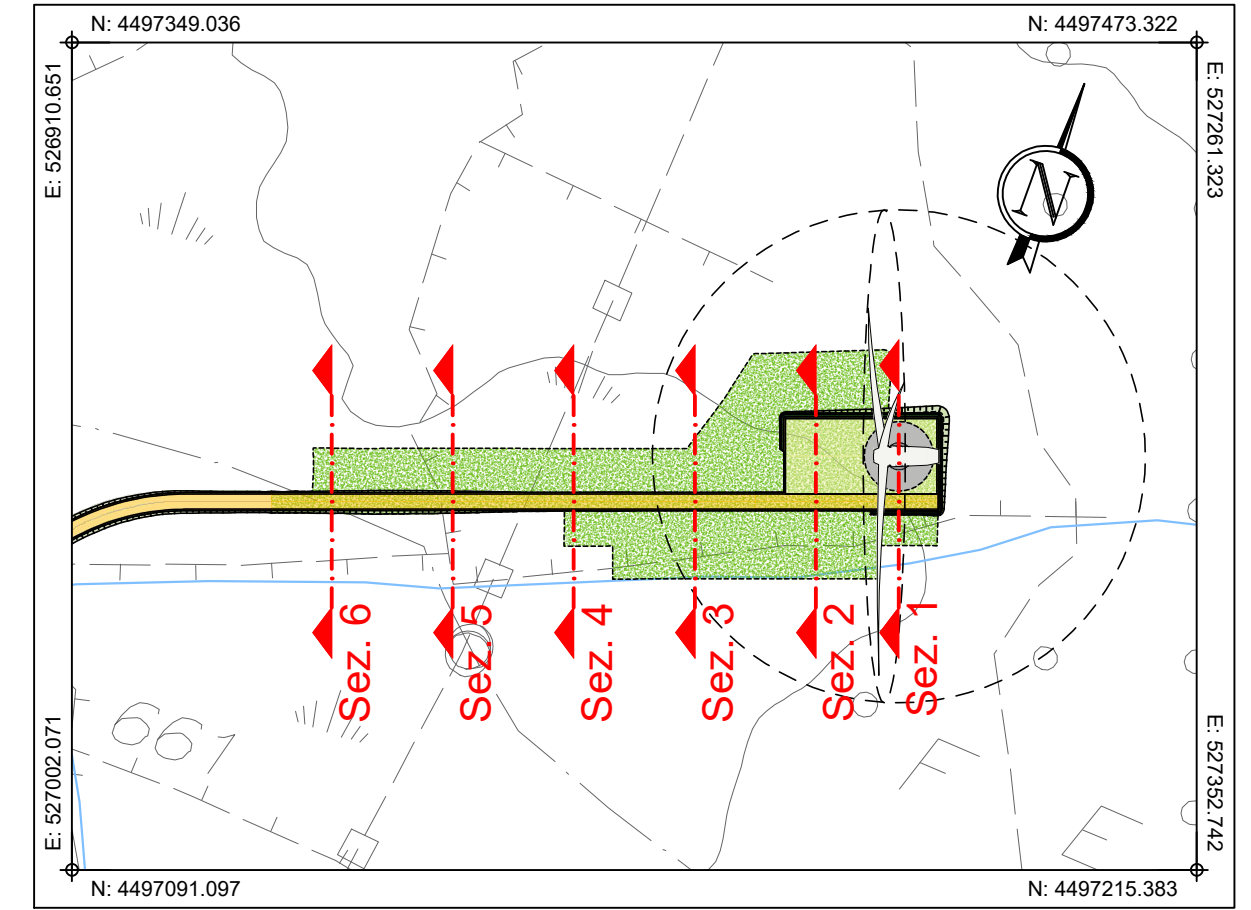
WTG3_PIAZZOLA DI ESERCIZIO

Sezione 6

Progressiva: 0+200.00
Scala: 1:250
Quota di Riferimento: 665.00



PROGRESSIVE TERRENO	-35.00	-28.58	-25.45	-23.42	-19.35	-1.54	-2.45	0.00	2.37	6.01	12.63	16.62	20.46	27.23	31.29	35.00
QUOTE TERRENO	667.41	667.61	667.69	667.76	667.90	668.43	668.47	668.46	668.39	668.71	668.97	669.14	669.30	669.61	669.76	669.86
PROGRESSIVE PROGETTO						-3.00	-2.50	0.00	2.50	3.00						
QUOTE PROGETTO						668.39	668.39	668.39	668.39	668.39	668.39	668.39	668.39	668.39	668.39	668.39



PLANIMETRIA DI INQUADRAMENTO
Scala 1:2.500

Comune di Buddusò
Comune di Alà dei Sardi
Regione Sardegna

PROGETTO PER LA REALIZZAZIONE DEL PARCO EOLICO "BUDDUSO' SUD I" NEL TERRITORIO DEI COMUNI DI BUDDUSO' E ALA' DEI SARDI (SS)

PROGETTO DEFINITIVO

AEI WIND PROJECT XII S.R.L.
Via Savoia n. 78
00198 - Roma
PEC: aeiwindprojectxii@legalmail.it

08. PIAZZOLE DEGLI AEROGENERATORI - FASE DI ESERCIZIO

AEROGENERATORE WTG3 - PIAZZOLA DEFINITIVA: SEZIONI DI PROGETTO

INGEGNERI ASSOCIATI

SRIA STUDIO ROSSO

dot. ing. Roberto SESENNA
dot. ing. Fabio AMBROGIO
dot. ing. Luca DEMURTAS

CONSULENZA
Studio Cioed

SIATER s.r.l.

DESCRIZIONE	EMMISSIONE	REDDATTO	ing. Fabio AMBROGIO
DATA	DIC/2023	CONTROLLATO	ing. Luca DEMURTAS
COD. LAVORO	629/SR	APPROVATO	ing. Roberto SESENNA
TIPOL. LAVORO	D		
SETTORE	8		
N. ATTIVITA'	-		
TIPOL. ELAB.	SZ		
TIPOL. DOC.	T		
ID ELABORATO	07		
VERSIONE	0		

SCALA: 1:250
ELABORATO D.8.7