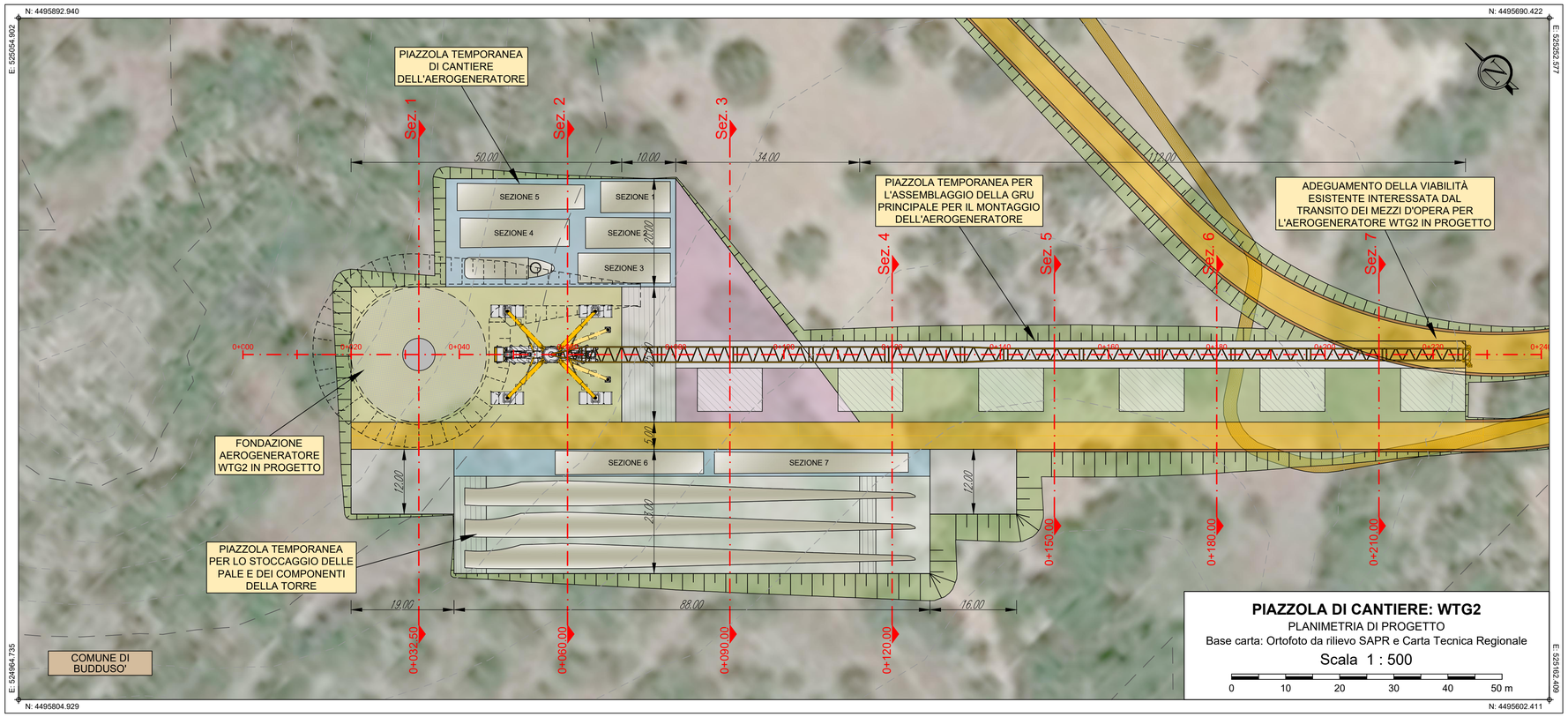

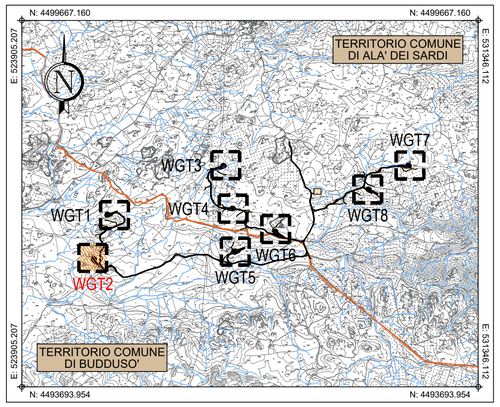

PLANIMETRIA DI INQUADRAMENTO
Scala 1:50.000

GEOREFERENZIAZIONE

Datum:	WGS84 - ETRF 2000
Ellissoide:	WGS84
Proiezione:	UTM (Universal Trasversal Mercator)
Zone:	32N (6° E to 12° E)
Longitudine origine:	9° Est
Latitudine origine:	0°
Falso Est:	500'000.00
Falso Nord:	0
Fattore di scala:	0.9996 (0,9996 < m < 1,0004)
Coversione:	Italgeo2005 grigliato IGM

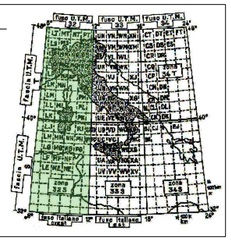

LIVELLETTE	L=206.00m i=0.00% Δh=0.00m																										
QUOTE PROGETTO PUNTI NOTEVOLI	634.50																										634.50
NUMERO SEZIONE	1					2					3				4				5				6				7
DISTANZE PROGRESSIVE	0+000.00	0+010.00	0+020.00	0+030.00	0+040.00	0+050.00	0+060.00	0+070.00	0+080.00	0+090.00	0+100.00	0+110.00	0+120.00	0+130.00	0+140.00	0+150.00	0+160.00	0+170.00	0+180.00	0+190.00	0+200.00	0+210.00	0+220.00	0+230.00	0+240.00		
DISTANZE PARZIALI		10.00	10.00	10.00	10.00	10.00	10.00	10.00	10.00	10.00	10.00	10.00	10.00	10.00	10.00	10.00	10.00	10.00	10.00	10.00	10.00	10.00	10.00	10.00	10.00		
QUOTE TERRENO ATTUALE	638.96	637.93	637.18	636.44	635.82	635.25	634.59	634.14	633.74	633.39	633.13	632.89	632.64	632.45	632.38	632.32	632.40	632.47	632.62	632.80	633.21	633.55	633.85	634.24	634.67		
ETTOMETRICHE	0+000										0+100										0+200				0+240		

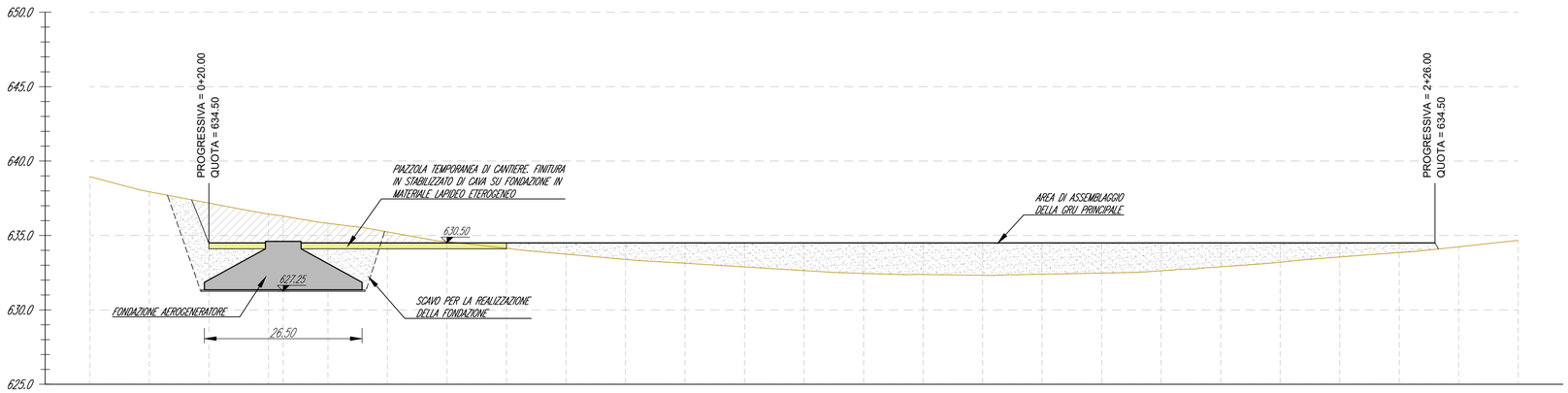

AEROGENERATORE WTG2
PROFILO PIAZZOLA DI CANTIERE

Scala : 500:200
Q.Rif. : 625.00

Comune di Buddusò

Comune di Alà dei Sardi

Regione Sardegna

PROGETTO PER LA REALIZZAZIONE DEL PARCO EOLICO "BUDDUSO' SUD I" NEL TERRITORIO DEI COMUNI DI BUDDUSO' E ALA' DEI SARDI (SS)

PROGETTO DEFINITIVO

PROPONENTE

AEI WIND PROJECT XII S.R.L.
Via Savoia n. 78
00198 - Roma
PEC: aeiwindprojectxii@legalmail.it

OGGETTO

07. PIAZZOLE DEGLI AEROGENERATORI - FASE DI CANTIERE

AEROGNERATORE WTG2 - PIAZZOLA DI CANTIERE: PLANIMETRIA E PROFILO DI PROGETTO

TIMBRI E FIRME

STUDIO ROSSO INGEGNERI ASSOCIATI
VIA ROSOLINO PILO N. 11 - 10143 - TORINO
VIA IS MAGLIAS N. 178 - 09122 - CAGLIARI
TEL. +39 011 43 77 242
studiorosso@legalmail.it
info@sria.it
www.sria.it

dott. ing. Roberto SESENNA
Ordine degli Ingegneri della Provincia di Torino
Posizione n.8530J
Cod. Fisc. SSN RRT 75B12 C665C

dott. ing. Fabio AMBROGIO
Ordine degli Ingegneri della Provincia di Torino
Posizione n.238
Cod. Fisc. MBR FBA 78M03 B594K

dott. ing. Luca DEMURTAS
Ordine degli Ingegneri della Provincia di Cagliari
Posizione n.6062
Cod. Fisc. DMR LCU 77E10 E441L

CONSULENZA

Coordinatore e responsabile delle attività: Dott. ing. Giorgio Efisio DEMURTAS
Consulenza studi ambientali: Dott. for. Piero RUBIU
SIATER s.r.l. VIA CASULA N. 7 - 07100 - SASSARI
Studio Cloed VIA IS MIRRIONIS N. 178 - 09121 - CAGLIARI

CONTROLLO QUALITA'

DESCRIZIONE	EMISSIONE
DATA	DIC/2023
COD. LAVORO	629/SR
TIPOL. LAVORO	D
SETTORE	7
N. ATTIVITA'	-
TIPOL. ELAB.	PL
TIPOL. DOC.	T
ID ELABORATO	04
VERSIONE	0

REDATTO
ing. Fabio AMBROGIO

CONTROLLATO
ing. Luca DEMURTAS

APPROVATO
ing. Roberto SESENNA

SCALA: 1:500

ELABORATO

D.7.4

Diritti riservati ex art. 2578 C.C. - Riproduzione e consegna a terzi solo su specifica autorizzazione.