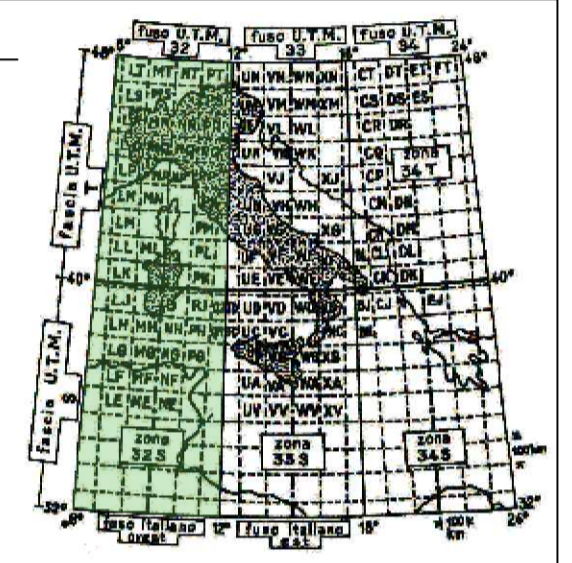


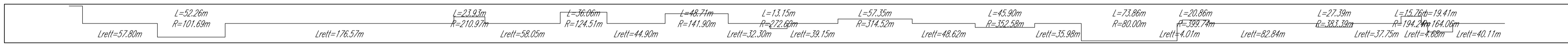
PLANIMETRIA DI INQUADRAMENTO
Scala 1:50.000

GEOREFERENZIAZIONE

Datum:	WGS84 - ETRF 2000
Ellissoide:	WGS84
Proiezione:	UTM (Universal Transversal Mercator)
Zone:	32N (6° E to 12° E)
Longitudine origine:	9° Est
Latitudine origine:	0°
Falso Est:	500'000.00
Falso Nord:	0
Fattore di scala:	0.9996 (0.9996 < m < 1.0004)
Coverione:	Italgeo2005 grigliato IGM

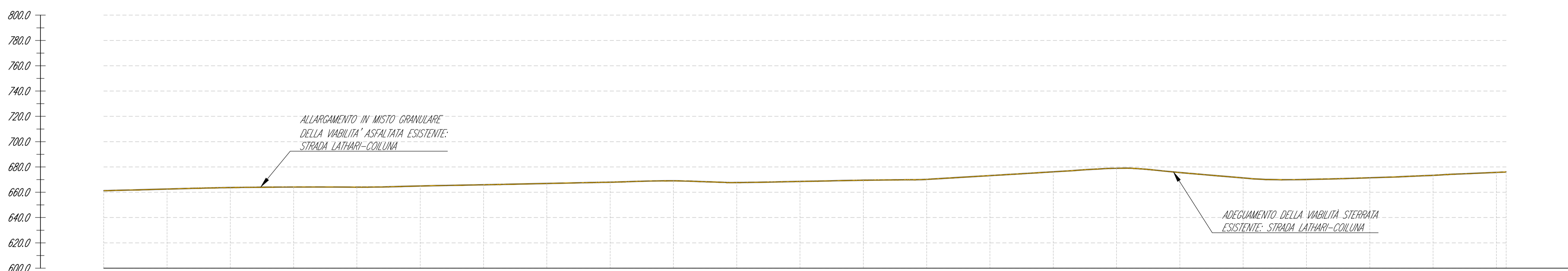


ANDAMENTO PLANIMETRICO



STRADA LATHARI-COILUNA
TAVOLA 2

Scala : 2000:2000
Q.Rif. : 600.00



NUMERO SEZIONE	8	9	10	11	12	13	14	15
DISTANZE PROGRESSIVE	1+000.00	1+050.00	1+100.00	1+150.00	1+200.00	1+250.00	1+300.00	1+350.00
DISTANZE PARZIALI	50.00	50.00	50.00	50.00	50.00	50.00	50.00	50.00
QUOTE TERRENO ATTUALE	661.31	662.63	663.81	664.23	664.16	663.05	663.02	662.06
QUOTE DI PROGETTO	661.31	662.63	663.81	664.24	664.16	663.05	663.02	662.06
ETOMETRICHE	1+000	1+100	1+200	1+300	1+400	1+500	1+600	1+700

NUMERO SEZIONE	8	9	10	11	12	13	14	15
DISTANZE PROGRESSIVE	1+000.00	1+050.00	1+100.00	1+150.00	1+200.00	1+250.00	1+300.00	1+350.00
DISTANZE PARZIALI	50.00	50.00	50.00	50.00	50.00	50.00	50.00	50.00
QUOTE TERRENO ATTUALE	661.31	662.63	663.81	664.23	664.16	663.05	663.02	662.06
QUOTE DI PROGETTO	661.31	662.63	663.81	664.24	664.16	663.05	663.02	662.06
ETOMETRICHE	1+000	1+100	1+200	1+300	1+400	1+500	1+600	1+700



PROGETTO PER LA REALIZZAZIONE DEL PARCO EOLICO "BUDDUSO" SUD I° NEL TERRITORIO DEI COMUNI DI BUDDUSO' E ALA' DEI SARDI (SS)

PROGETTO DEFINITIVO

AEI WIND PROJECT XII S.R.L.
Via Savoia n. 78
00198 - Roma
PEC: aeiwindprojectxii@legalmail.it

06. ADEGUAMENTO VIABILITA' ESISTENTE E NUOVA VIABILITA'

**ADEGUAMENTO STRADA LATHARI-COILUNA
PLANIMETRIA E PROFILO DI PROGETTO - TAVOLA 2**

SPRIA dott. ing. Roberto SESENNA
Studio Rosso Ingegneri Associati
Via Rosolino Pilo n. 11 - 10143 - TORINO
Tel. +39 011 437 77 92
studiorosso@legalmail.it
www.studiorosso.it

dott. ing. Fabio AMBROGIO
Ordine degli Ingegneri della Provincia di Torino
Posizione n. 238
Cod. Fisc. MBR FBA 78M03 B594K

dott. ing. Luca DEMURTAS
Ordine degli Ingegneri della Provincia di Cagliari
Posizione n. 6062
Cod. Fisc. DMR LCU 77E10 E441L

Coordinatore e responsabile delle attività: Dott. ing. Giorgio Efsio DEMURTAS
Consulenza Studio Cloed
Via S. Mironi n. 178 - 09121 - CAGLIARI
SIATER S.p.A. - Via Casula n. 7 - 07100 - SASSARI

DESCRIZIONE	EMISSIONE	REDDATTO	CONTROLLATO	APPROVATO
DATA	DIC/2023	ing. Fabio AMBROGIO	ing. Luca DEMURTAS	ing. Roberto SESENNA
COO. LAVORO	629SR			
TIPOLOGIA LAVORO	D			
SETTORE	6			
N. ATTIVITA'	-			
TIPOLOGIA ELAB.	PL			
TIPOLOGIA DOC.	T			
ID ELABORATO	26			
VERSIONE	0			

SCALA: 1:2.000
ELABORATO D.6.20