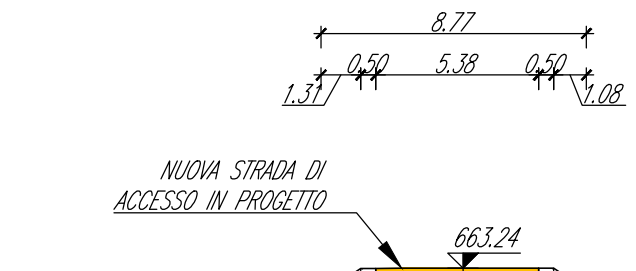


WTG8_VIABILITA'

Sezione 1

Progressiva: 0+100.00
Scala: 1:250
Quota di Riferimento: 655.00

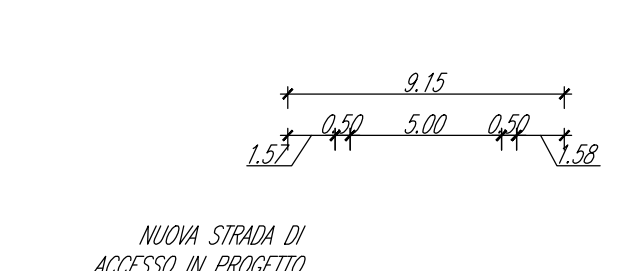


PROGRESSIVE TERRENO	-15.00	-8.91	-3.14	-1.05	0.00	2.31	6.54	10.63	15.00
QUOTE TERRENO	662.21	662.20	662.28	662.14	662.16	662.16	662.56	662.64	662.72
PROGRESSIVE PROGETTO		-1.69	-3.38	0.00	2.30	4.08			
QUOTE PROGETTO		662.26	662.23	662.24	662.14	662.24	662.52	662.62	662.72

WTG8_VIABILITA'

Sezione 2

Progressiva: 0+200.00
Scala: 1:250
Quota di Riferimento: 655.00

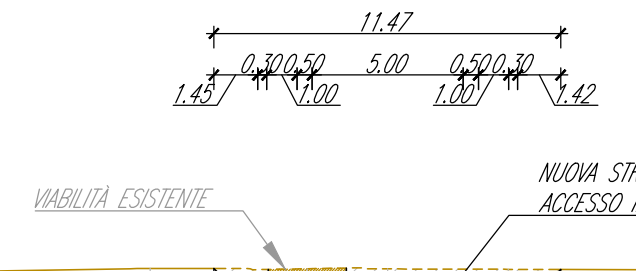


PROGRESSIVE TERRENO	-15.00	-12.27	-4.35	-2.54	-1.25	0.00	1.31	3.02	6.00	8.99	9.80	14.49	15.00
QUOTE TERRENO	660.04	660.04	660.03	660.03	660.03	660.03	660.03	660.03	660.02	660.02	660.02	660.03	660.02
PROGRESSIVE PROGETTO			-4.57	-3.00	-2.50	0.00	2.50	3.00	4.58				
QUOTE PROGETTO			660.04	661.08	661.08	661.08	661.08	661.08	661.08	660.02	660.02	660.03	660.02

WTG8_VIABILITA'

Sezione 3

Progressiva: 0+300.00
Scala: 1:250
Quota di Riferimento: 650.00

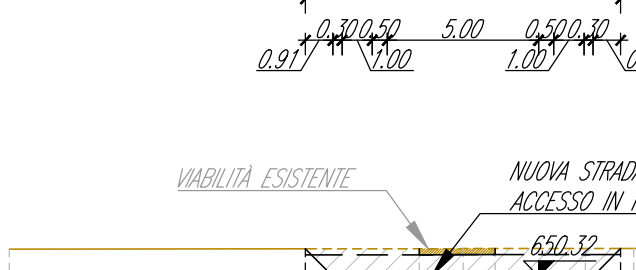


PROGRESSIVE TERRENO	-15.00	-13.09	-7.86	-3.95	-2.66	-1.37	0.00	3.99	12.40	15.00
QUOTE TERRENO	638.11	638.14	638.22	638.20	638.22	638.24	638.21	638.20	638.17	638.17
PROGRESSIVE PROGETTO			-5.75	-3.75	-2.50	0.00	2.50	3.75		
QUOTE PROGETTO			638.22	638.27	638.27	638.27	638.27	638.27	638.20	638.17

WTG8_VIABILITA'

Sezione 4

Progressiva: 0+400.00
Scala: 1:250
Quota di Riferimento: 645.00

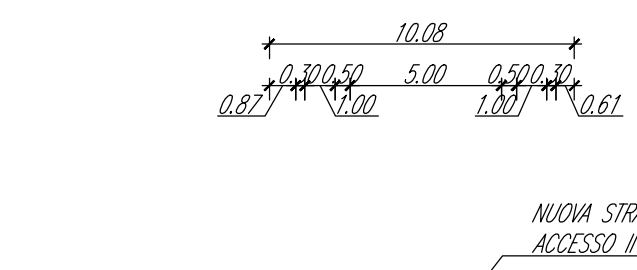


PROGRESSIVE TERRENO	-15.00	-1.44	0.00	1.08	4.05	5.65	12.30	15.00
QUOTE TERRENO	651.22	651.23	651.23	651.24	651.24	651.24	651.24	651.23
PROGRESSIVE PROGETTO		-5.71	-1.75	-2.50	0.00	2.50	3.75	4.91
QUOTE PROGETTO		651.23	649.82	649.82	649.82	649.82	649.82	649.82

WTG8_VIABILITA'

Sezione 5

Progressiva: 0+500.00
Scala: 1:250
Quota di Riferimento: 640.00

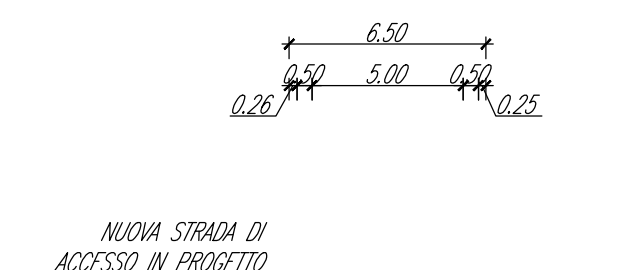


PROGRESSIVE TERRENO	-15.00	-6.20	-1.13	0.00	11.55	15.00		
QUOTE TERRENO	645.17	644.83	644.69	644.66	644.37	644.27		
PROGRESSIVE PROGETTO		-5.17	-1.25	-2.50	0.00	2.50	3.75	4.91
QUOTE PROGETTO		644.80	644.44	644.39	644.39	644.39	644.39	644.39

WTG8_VIABILITA'

Sezione 6

Progressiva: 0+600.00
Scala: 1:250
Quota di Riferimento: 640.00

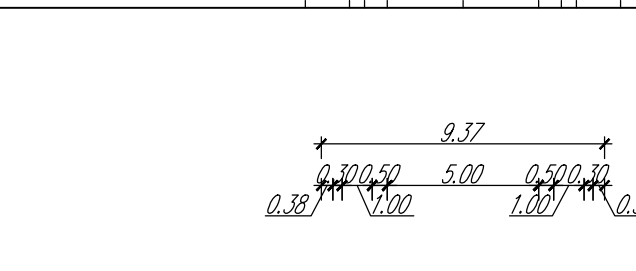


PROGRESSIVE TERRENO	-15.00	-10.37	-3.61	0.00	1.72	3.02	9.97	11.69	15.00
QUOTE TERRENO	643.31	643.26	643.37	643.30	643.30	643.38	643.70	643.80	644.20
PROGRESSIVE PROGETTO			-3.76	-2.50	0.00	2.50	3.75	4.91	
QUOTE PROGETTO			643.37	643.35	643.35	643.35	643.38	643.38	643.38

WTG8_VIABILITA'

Sezione 7

Progressiva: 0+700.00
Scala: 1:250
Quota di Riferimento: 645.00

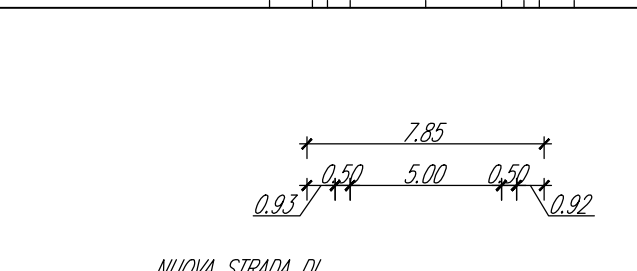


PROGRESSIVE TERRENO	-15.00	-10.45	0.00	1.42	2.53	6.47	8.65	12.04	15.00
QUOTE TERRENO	649.98	649.98	649.98	649.98	649.98	649.98	649.98	649.98	650.05
PROGRESSIVE PROGETTO			-1.68	-1.75	-2.50	0.00	2.50	3.75	4.91
QUOTE PROGETTO			649.98	649.10	649.10	649.10	649.10	649.10	649.10

WTG8_VIABILITA'

Sezione 8

Progressiva: 0+800.00
Scala: 1:250
Quota di Riferimento: 645.00

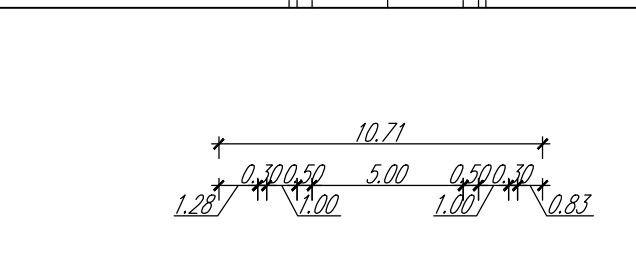


PROGRESSIVE TERRENO	-15.00	0.00	2.36	3.51	5.60	7.01	8.88	13.12	15.00
QUOTE TERRENO	650.00	650.00	650.00	650.01	650.02	650.02	650.03	650.04	650.05
PROGRESSIVE PROGETTO			-1.02	-1.00	-2.50	0.00	2.50	3.00	3.52
QUOTE PROGETTO			650.00	650.02	650.02	650.02	650.02	650.02	650.02

WTG8_VIABILITA'

Sezione 9

Progressiva: 0+900.00
Scala: 1:250
Quota di Riferimento: 655.00

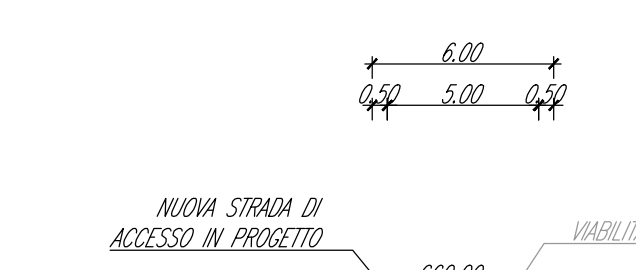


PROGRESSIVE TERRENO	-15.00	-14.51	0.00	4.08	6.48	7.84	15.00	
QUOTE TERRENO	667.05	667.03	667.03	667.05	667.06	667.06	667.06	
PROGRESSIVE PROGETTO			-5.58	-1.75	-2.50	0.00	2.50	3.75
QUOTE PROGETTO			667.06	667.06	667.06	667.06	667.06	667.06

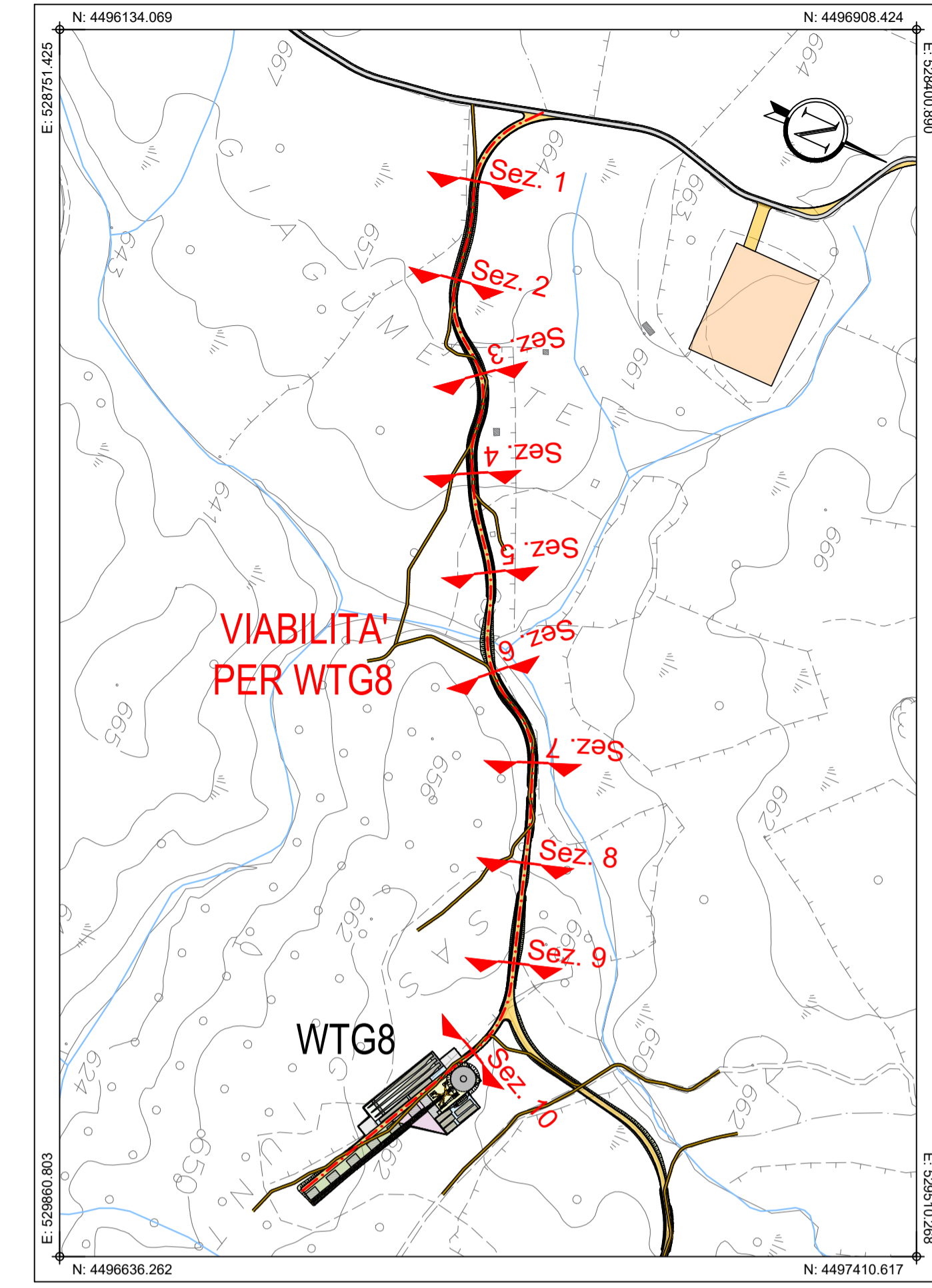
WTG8_VIABILITA'

Sezione 10

Progressiva: 1+000.00
Scala: 1:250
Quota di Riferimento: 655.00



PROGRESSIVE TERRENO	-15.00	-13.78	-5.71	-4.33	-2.73	-1.01	1.49	2.63	4.91	7.07	8.75	13.84	15.00
QUOTE TERRENO	660.02	660.02	660.02	660.07	660.04	660.03	660.01	660.01	660.01	660.01	660.01	660.14	660.14
PROGRESSIVE PROGETTO			-3.00	0.00	0.00	1.49	2.63	3.00	4.91	7.07	8.75	13.84	15.00
QUOTE PROGETTO			660.00	660.00	660.00	660.00	660.00	660.00	660.00	660.00	660.00	660.14	660.14



PLANIMETRIA DI INQUADRAMENTO
Scala 1:5.000

Comune di Budduso
Comune di Alà dei Sardi
Regione Sardegna

PROGETTO PER LA REALIZZAZIONE DEL PARCO EOLICO "BUDDUSO" SUD I" NEL TERRITORIO DEI COMUNI DI BUDDUSO' E ALA' DEI SARDI (SS)
PROGETTO DEFINITIVO

AEI WIND PROJECT XII S.R.L.
Via Savoia n. 78
00198 - Roma
PEC: aeiwindprojectxii@legalmail.it

06. ADEGUAMENTO VIABILITA' ESISTENTE E NUOVA VIABILITA'
ADEGUAMENTO VIABILITA' PER AEROGENERATORE WTG8
SEZIONI DI PROGETTO

STUDIO ROSSO INGEGNERI ASSOCIATI
dott. ing. Roberto SESENNA
dott. ing. Fabio AMBROGIO
dott. ing. Luca DEMURTAS

COORDINATORE E RESPONSABILE DELLE ATTIVITA': Dott. ing. Giorgio Efsio DEMURTAS
CONSULENZA STUDI AMBIENTALI: Dott. for. Piero RUBIU
SIATER S.r.l.

DESCRIZIONE	EMMISSIONE	REDDATTO
DATA	DIC/2023	ing. Fabio AMBROGIO
COD. LAVORO	629SR	CONTROLLATO
TIPOL. LAVORO	D	ing. Luca DEMURTAS
SETTORE	6	APPROVATO
N. ATTIVITA'	-	ing. Roberto SESENNA
TIPOL. ELAB.	SZ	
TIPOL. DIS.	T	
ID ELABORATO	18	
VERSIONE	0	