


WTG6_VIABILITA'

Sezione 1

Progressiva: 0+250.00
Scala: 1:250
Quota di Riferimento: 690.00

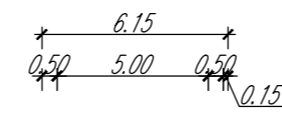


PROGRESSIVE TERRENO	-15.00	-12.98	-9.91	-2.34	-1.12	0.00	1.24	7.42	12.38	15.00
QUOTE TERRENO	694.46	694.48	694.48	694.43	694.35	694.36	694.36	694.14	693.84	693.72
PROGRESSIVE PROGETTO				-1.56	-2.50	0.00	2.50	3.88		
QUOTE PROGETTO				694.45	694.82	694.82	694.82	694.82	694.24	694.24

WTG6_VIABILITA'

Sezione 2

Progressiva: 0+300.00
Scala: 1:250
Quota di Riferimento: 685.00

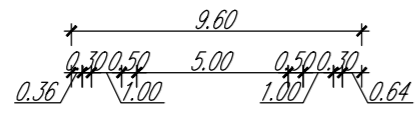


PROGRESSIVE TERRENO	-15.00	-6.26	-2.42	-1.17	0.00	6.83	8.78	15.00
QUOTE TERRENO	690.43	690.48	690.32	690.32	690.32	690.21	690.20	690.19
PROGRESSIVE PROGETTO			-3.00	-2.50	0.00	2.50	3.15	
QUOTE PROGETTO			690.36	690.36	690.36	690.36	690.26	690.26

WTG6_VIABILITA'

Sezione 3

Progressiva: 0+350.00
Scala: 1:250
Quota di Riferimento: 682.00

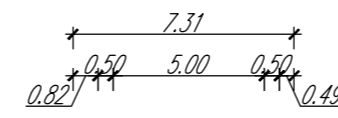


PROGRESSIVE TERRENO	-15.00	-12.78	-3.03	-1.35	0.00	1.15	6.31	7.63	15.00
QUOTE TERRENO	688.19	688.39	688.06	688.13	688.13	688.13	688.26	688.27	688.29
PROGRESSIVE PROGETTO			-4.66	-3.75	-2.50	0.00	2.50	3.75	4.94
QUOTE PROGETTO			688.95	688.09	688.59	688.59	688.59	688.23	688.23

WTG6_VIABILITA'

Sezione 4

Progressiva: 0+400.00
Scala: 1:250
Quota di Riferimento: 677.00

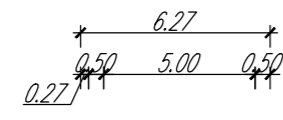


PROGRESSIVE TERRENO	-15.00	-12.67	-10.74	-2.32	-1.24	0.00	1.23	3.87	4.92	6.26	7.74	8.74	15.00
QUOTE TERRENO	683.02	683.20	683.31	683.83	683.89	683.90	683.90	683.98	684.00	684.03	684.06	684.01	683.92
PROGRESSIVE PROGETTO				-3.82	-3.00	-2.50	0.00	2.50	3.49				
QUOTE PROGETTO				683.75	684.29	684.29	684.29	684.29	684.29	683.91	683.91	683.91	683.92

WTG6_VIABILITA'

Sezione 5

Progressiva: 0+450.00
Scala: 1:250
Quota di Riferimento: 675.00




PROGRESSIVE TERRENO	-15.00	-13.19	-4.69	-2.68	-1.41	0.00	1.10	7.70	15.00
QUOTE TERRENO	680.43	680.48	680.78	680.86	680.92	680.91	680.91	681.06	681.21
PROGRESSIVE PROGETTO			-3.97	-3.00	-2.50	0.00	2.50	3.00	
QUOTE PROGETTO			680.84	681.02	681.02	681.02	681.02	681.02	681.02

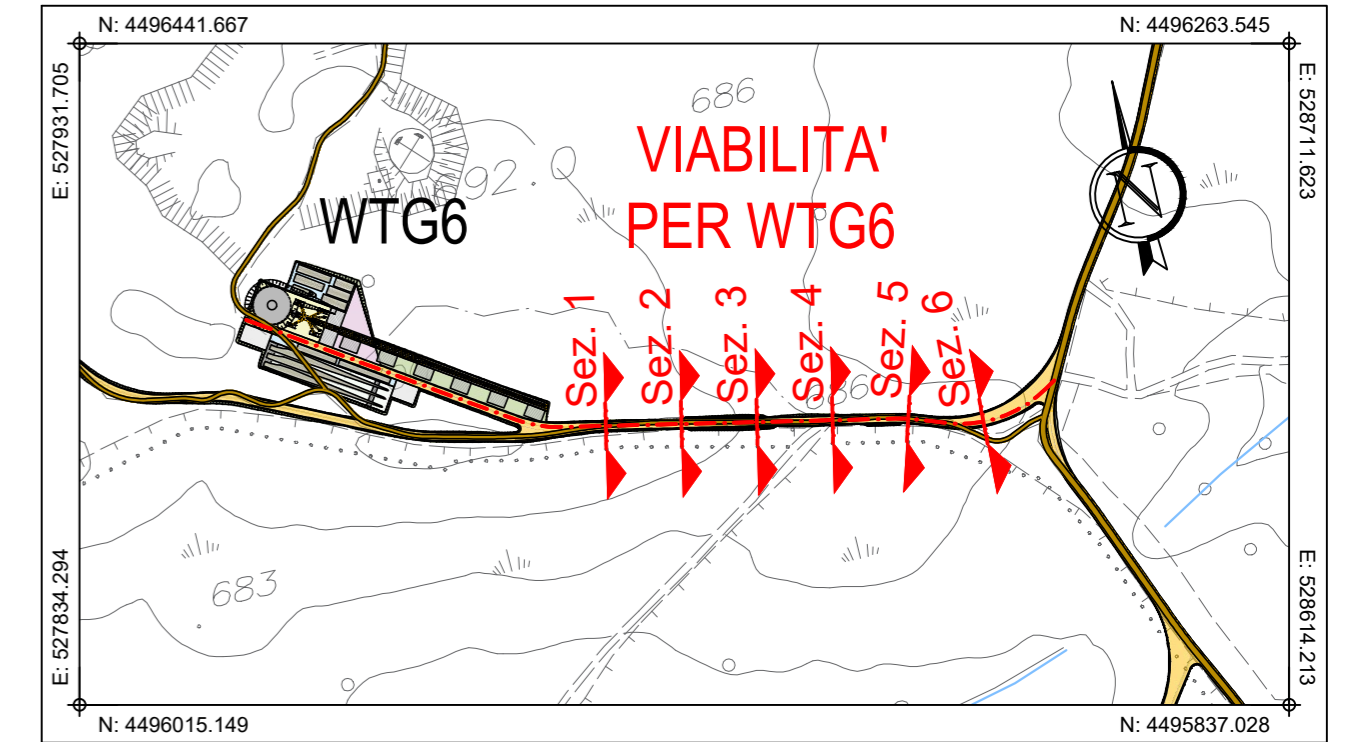
WTG6_VIABILITA'

Sezione 6

Progressiva: 0+500.00
Scala: 1:250
Quota di Riferimento: 675.00



PROGRESSIVE TERRENO	-15.00	-9.85	0.00	7.94	9.22	11.07	12.87	13.97	15.00
QUOTE TERRENO	680.00	680.01	680.01	680.00	680.00	680.01	680.01	680.02	680.02
PROGRESSIVE PROGETTO			-6.45	-6.11	-5.60	-0.01	2.50	3.00	3.35
QUOTE PROGETTO			680.01	680.24	680.24	680.24	680.22	680.22	680.00



PLANIMETRIA DI INQUADRAMENTO
Scala 1:5.000

Comune di Buddusò
Comune di Alà dei Sardi
Regione Sardegna



PROGETTO PER LA REALIZZAZIONE DEL PARCO EOLICO "BUDDUSO" SUD I' NEL TERRITORIO DEI COMUNI DI BUDDUSO' E ALA' DEI SARDI (SS)

PROGETTO DEFINITIVO

AEI WIND PROJECT XII S.R.L.
Via Savoia n. 78
00198 - Roma
PEC: aeiwindprojectxii@legalmail.it

06. ADEGUAMENTO VIABILITA' ESISTENTE E NUOVA VIABILITA'
ADEGUAMENTO VIABILITA' PER AEROGENERATORE WTG6
SEZIONI DI PROGETTO

TIMBRI E FIRME

STUDIO ROSSO INGEGNERI ASSOCIATI
 VIA ROSOLINO PILO N. 11 - 10143 - TORINO
 VIA IS MAGLIAS N. 178 - 09122 - CAGLIARI
 TEL. +39 011 43 71 242
 studiorosso@legalmail.it
 info@sria.it
 www.sria.it

dott. ing. Roberto SESENNA
 Ordine degli Ingegneri della Provincia di Torino
 Posizione n.8530J
 Cod. Fisc. SSN RRT 75812 C665C

dott. ing. Fabio AMBROGIO
 Ordine degli Ingegneri della Provincia di Torino
 Posizione n.23B
 Cod. Fisc. MBR FBA 78M03 B594K

dott. ing. Luca DEMURTAS
 Ordine degli Ingegneri della Provincia di Cagliari
 Posizione n.609Z
 Cod. Fisc. DMR LCU 77E10 E441L

Coordinatore e responsabile delle attività: Dott. ing. Giorgio Efisio DEMURTAS
 Consulenza studi ambientali: Dott. for. Piero RUBIU
SIATER s.r.l. - VIA CASULA N. 7 - 07100 - SASSARI

CONSULENZA
Studio Gioed
 VIA IS MIRRIONIS N. 178 - 09121 - CAGLIARI

CONTROLLO QUALITA'

DESCRIZIONE	EMISSIONE
DATA	DIC/2023
COD. LAVORO	629/SR
TIPOL. LAVORO	D
SETTORE	6
N. ATTIVITA'	-
TIPOL. ELAB.	SZ
TIPOL. DOC.	T
ID ELABORATO	14
VERSIONE	0

REDATTO
 ing. Fabio AMBROGIO

CONTROLLATO
 ing. Luca DEMURTAS

APPROVATO
 ing. Roberto SESENNA

SCALA: 1:250

ELABORATO
D.6.14

Diritti riservati ex art. 2578 C.C. - Riproduzione e consegna a terzi solo su specifica autorizzazione.