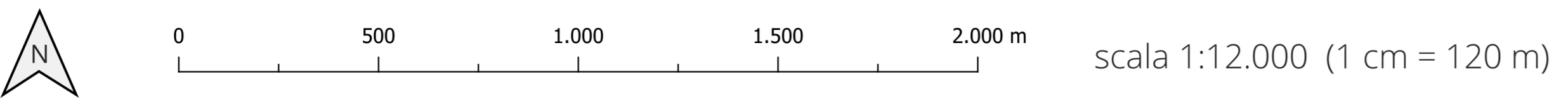
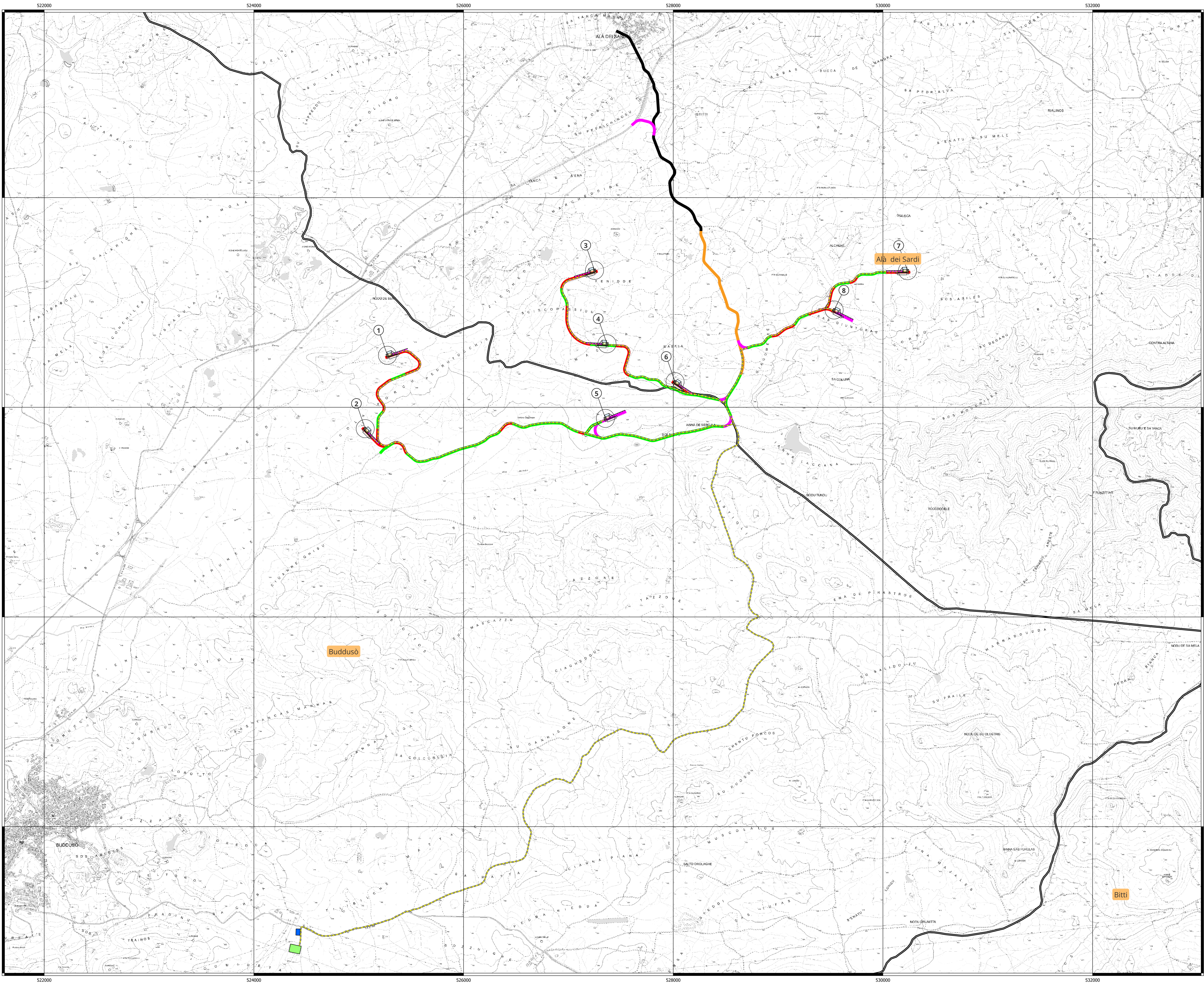


INQUADRAMENTO TERRITORIALE SU BASE C.T.R.



datum WGS84 | proiezione UTM | zona 32N | EPSG 32632

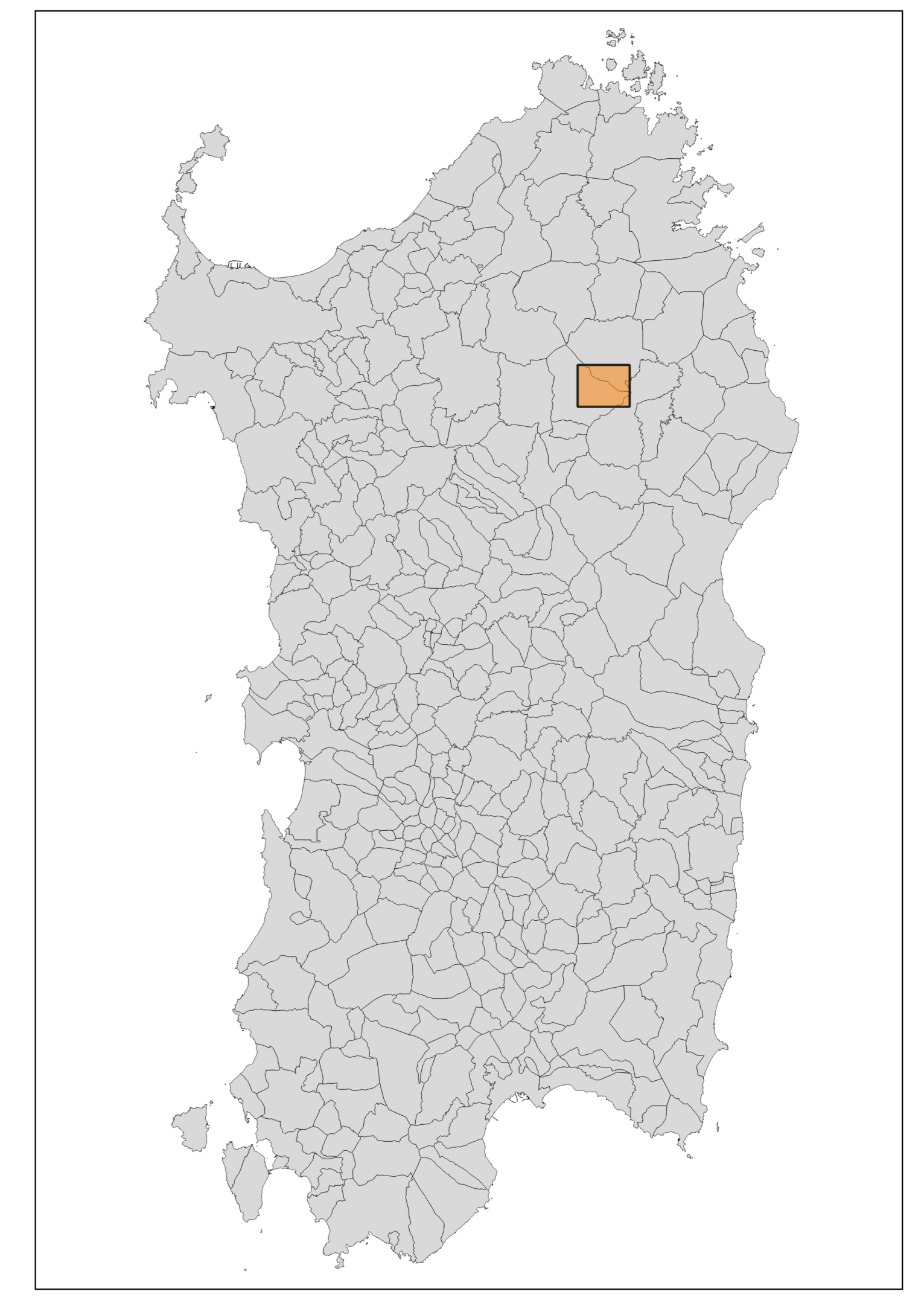


LEGENDA

- Parco eolico "Buddusù Sud I"**
- Aerogeneratori
 - Cavidotto
 - Cabina elettrica Terna
 - Cabina di consegna
 - Viabilità
 - Esistente asfaltata interessata dal passaggio dei mezzi d'opera, da adeguare e mantenere al termine dei lavori
 - Esistente sterrata interessata dal passaggio dei mezzi d'opera, da adeguare e mantenere al termine dei lavori
 - Nuova o Esistente da adeguare interessata dal passaggio dei mezzi d'opera, da smantellare al termine dei lavori
 - Nuova interessata dal passaggio dei mezzi d'opera, da mantenere al termine dei lavori

PANORAMICA

scala 1:1.000.000 (1 cm = 10 km)



PROGETTO PER LA REALIZZAZIONE DEL PARCO EOLICO "BUDDUSÙ SUD I" NEL TERRITORIO DEI COMUNI DI BUDDUSÙ E ALÀ DEI SARDI (SS)
STUDIO DI IMPATTO AMBIENTALE

AEI WIND PROJECT XII S.R.L.
 Via Savaris n.78
 00198 - Roma
 PEC: aeiwindproject@legalmail.it

INQUADRAMENTO TERRITORIALE SU BASE C.T.R.

SOIA STUDIO ROSSO
 dot. ing. Roberto SESENNA
 dot. forestale Piero ANGIO RIBUCCI
 dot. ing. Luca DEMURTAS

Studio Gioed
 dot. ing. Roberto SESENNA
 dot. forestale Piero ANGIO RIBUCCI
 dot. ing. Luca DEMURTAS

Coordinatore e responsabile delle attività: Dot. ing. Giorgio Elio DEMURTAS
 Consulenza studi ambientali: dot. for. Piero RUBU
 SIATER S.r.l. - Via Cagliari 7 - 01100 - 049846

DESCRIZIONE	EMISSIONE	REDAZIONE	CONTROLLATO	APPROVATO
DATA	02/12/2023			
COD. LAVORO	02016			
TIPOL. LAVORO	V			
SETTORE	T			
N. ATTIVITÀ	02			
TIPOL. ELAB.	PL			
TIPOL. DOC.	T			
ELABORATO	0			
VERSIONE	0			

ELABORATO
V.2.2