

ALLEGATO 11

PUTT / PBA – Regione PUGLIA
Vincoli e segnalazioni architettonici – archeologici
Serie n. 5

Scala 1:25.000

REGIONE PUGLIA
PIANO URBANISTICO TERRITORIALE TEMATICO PER IL PAESAGGIO ED I BENI AMBIENTALI

PUGLIA

PROVINCIA DI FOGGIA

**Vincoli e segnalazioni
architettonici - archeologici**

SERIE N. 5

ATLANTI DELLA DOCUMENTAZIONE CARTOGRAFICA

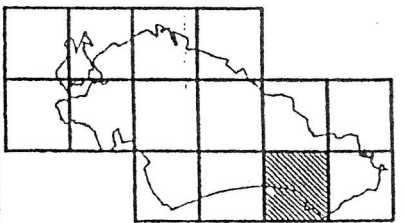
scala 1:25.000

dicembre 1993

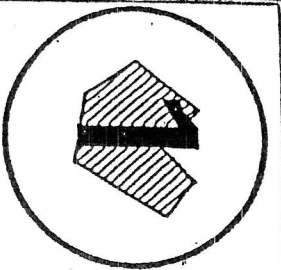
REGIONE PUGLIA: ASSESSORATO ALL'URBANISTICA

PIANO URBANISTICO TERRITORIALE TEMATICO: il paesaggio ed i beni ambientali della regione puglia PUTT/PBA

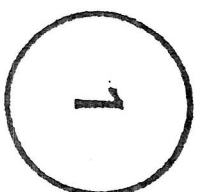
PROVINCIA DI FOGGIA (n. 3)
COMUNE DI MANFREDONIA (n. 29)



BENI CULTURALI




VINCOLO ARCHEOLOGICO
2- sq. SIPONTO-S. MARIA



SEGNALAZIONE ARCHEOLOGICA
4- Posta del FOSSO
5- 2 I. nella pineta di SIPONTO
6- I. nella ch. S. MARIA REGINA
7- I. MINONNO
8- I. CAPPARELLI
9- M. MASCHERONE



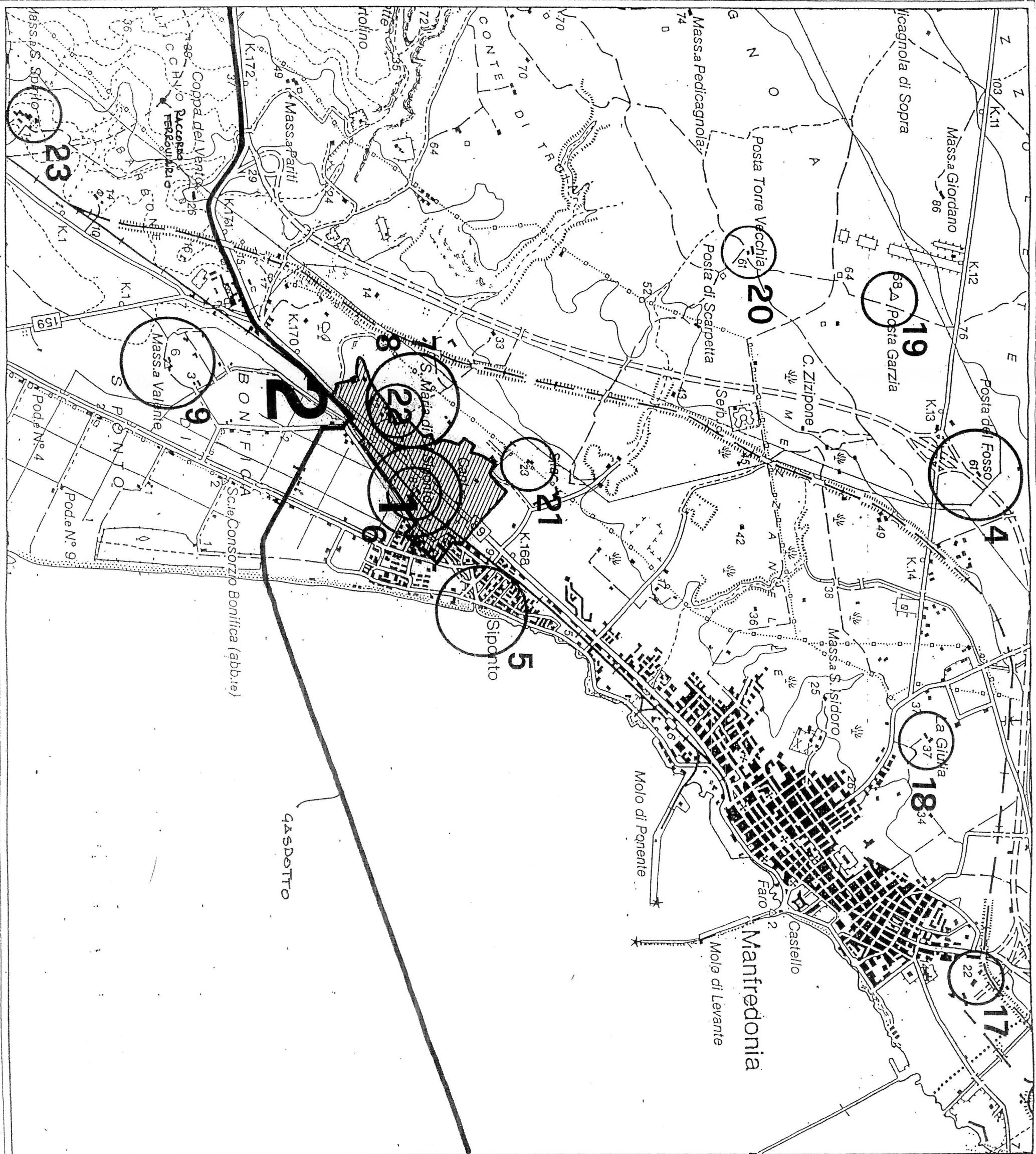
VINCOLO ARCHITETTONICO
1- ch. S. MARIA MAGGIORE

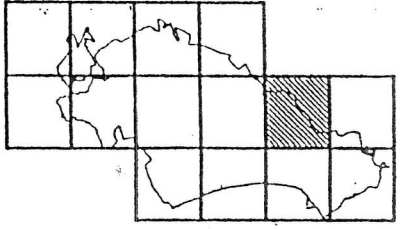


SEGNALAZIONE ARCHITETTONICA
-17- M. S. MARIA VECCHIA
18- M. LA GIULIA
19- M. GARZIA (cda MEZZANELLE)
20- M. TORRE VECCHIA
21- M. GARZIA (cda SIPONTO)
22- M. CAPPARELLI
23- M. S. SPIRITO




TRATTURO

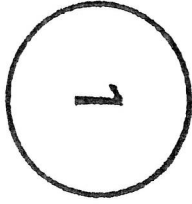




BENI CULTURALI



VINCOLO
 ARCHEOLOGICO



SEGNALAZIONE
 ARCHEOLOGICA
 3- S. LEONARDO



VINCOLO
 ARCHITETTONICO



SEGNALAZIONE
 ARCHITETTONICA
 15- M. PEDICAGNOLA
 16- ch. S. LEONARDO a
 SIFONTO



TRATTURO
 12- FOGGIA-CAMPOLATO
 13- LENZALONGA

