

**ALLEGATO 12**

**PUTT / PBA – Regione PUGLIA**  
**Idrologia superficiale**  
**Serie n. 6**

**Scala 1:25.000**

REGIONE PUGLIA  
PIANO URBANISTICO TERRITORIALE TEMATICO PER IL PAESAGGIO ED I BENI AMBIENTALI

**URUP**

PROVINCIA DI FOGGIA

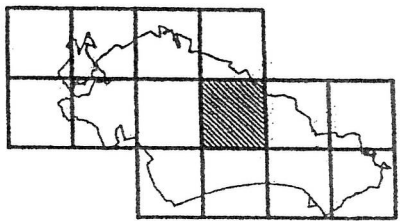
**Idrologia superficiale**

SERIE N. 6

ATLANTI DELLA DOCUMENTAZIONE CARTOGRAFICA

scala 1:25.000

dicembre 1993

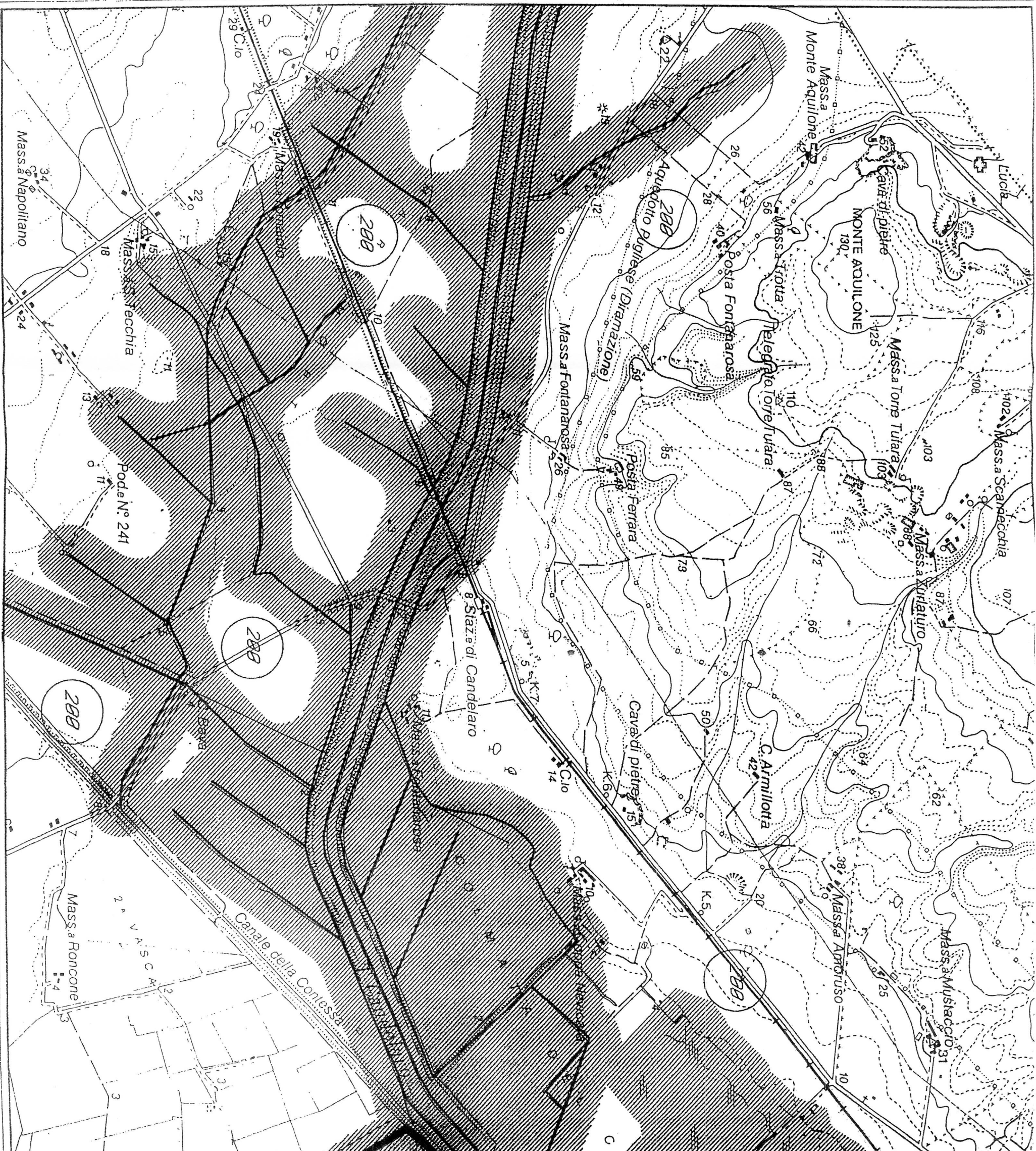


ELENCO ACQUE: LEGENDA

200 TORRENTE CANDEJARO

ZONE UMIDE

4 PALUDE DAUNIA RISI O LAGO SALSO

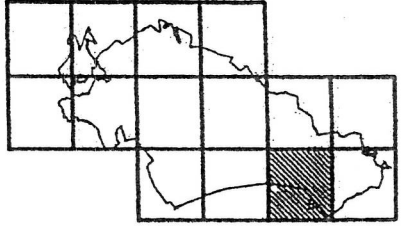




REGIONE PUGLIA: ASSESSORATO ALL'URBANISTICA

PIANO URBANISTICO TERRITORIALE TEMATICO: il paesaggio ed i beni ambientali della regione puglia PUTT/PBA

PROVINCIA DI FOGGIA (n. 3)  
COMUNE DI MANFREDONIA (n. 29)



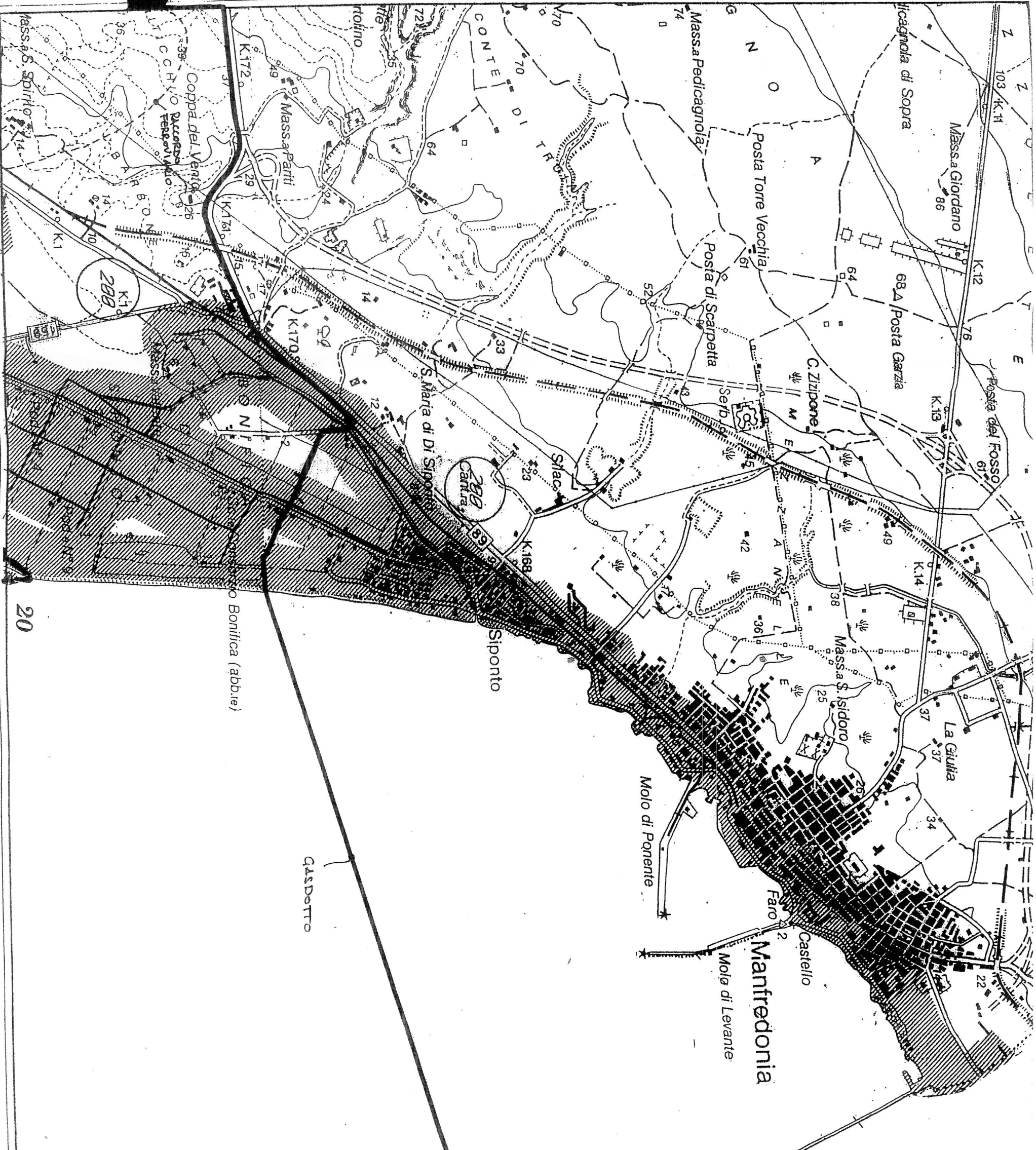
ELIENCO ACQUE: LEGENDA

200 TORRENTE CANDELIARO

ZONE UMIDE

20 VALLE DEL CANDELIARO

AREA DI INTERVENTO



FOGLIO N. 4 RAPP. 1:25.000