

PROPONENTE:

AEI Wind Project VIII S.r.l.

Sede in:

Via Savoia n.78 - 00198 Roma (RM)

PEC: aeiwindprojectviii@legalmail.it



PROVINCIA DI
NUORO



COMUNE DI
NUORO



COMUNE DI
ORUNE



REGIONE SARDEGNA

OGGETTO:

PROGETTO DEFINITIVO DI UN IMPIANTO EOLICO COMPOSTO DA 7 AEROGENERATORI CON POTENZA COMPLESSIVA DI 46,2 MW, DENOMINATO "CE NUORO NORD", NEL COMUNE DI ORUNE (NU) E OPERE CONNESSE NEI COMUNI DI ORUNE (NU) E NUORO (NU)

NOME ELABORATO:

INQUADRAMENTO FOTOGRAFICO E POSIZIONAMENTO AEROGENERATORI


PROGETTO SVILUPPATO DA:

AGREENPOWER s.r.l.

Sede legale: Via Serra, 44

09038 Serramanna (SU) - ITALIA

Email: info@agreenpower.it



agreenpower s.r.l.

GRUPPO DI LAVORO:

Ing. Simone Abis
Dott. Ing. Fabio Sirigu
Dott. Ing. Daniele Cabiddu
Arch. Roberta Sanna
Dott. Gianluca Fadda

COLLABORATORI:

BIA Srl
Geologika Srls
Dott. Nat. Maurizio Medda
Dott. Nat. Francesco Mascia
Dott. Agronomo Vincenzo Sechi
Dott.ssa Archeologa Manuela Simbula
Ing. Federico Miscali
Ing. Luigi Cuccu
Ing. Vincenzo Carboni
Ing. Nicola Sollai

TIMBRO E FIRMA:

SCALA:	CODICE ELABORATO	TIPOLOGIA	FASE PROGETTUALE			
-	ELB.VS.03	IMPIANTO EOLICO	DEFINITIVO			
FORMATO: A3						
3						
2						
1						
0	Prima emissione	Dicembre 2023	Agreenpower	Agreenpower	Agreenpower	
REV.	DESCRIZIONE	DATA	REDATTO	CONTROLLATO	APPROVATO	

Aerogeneratore SG01



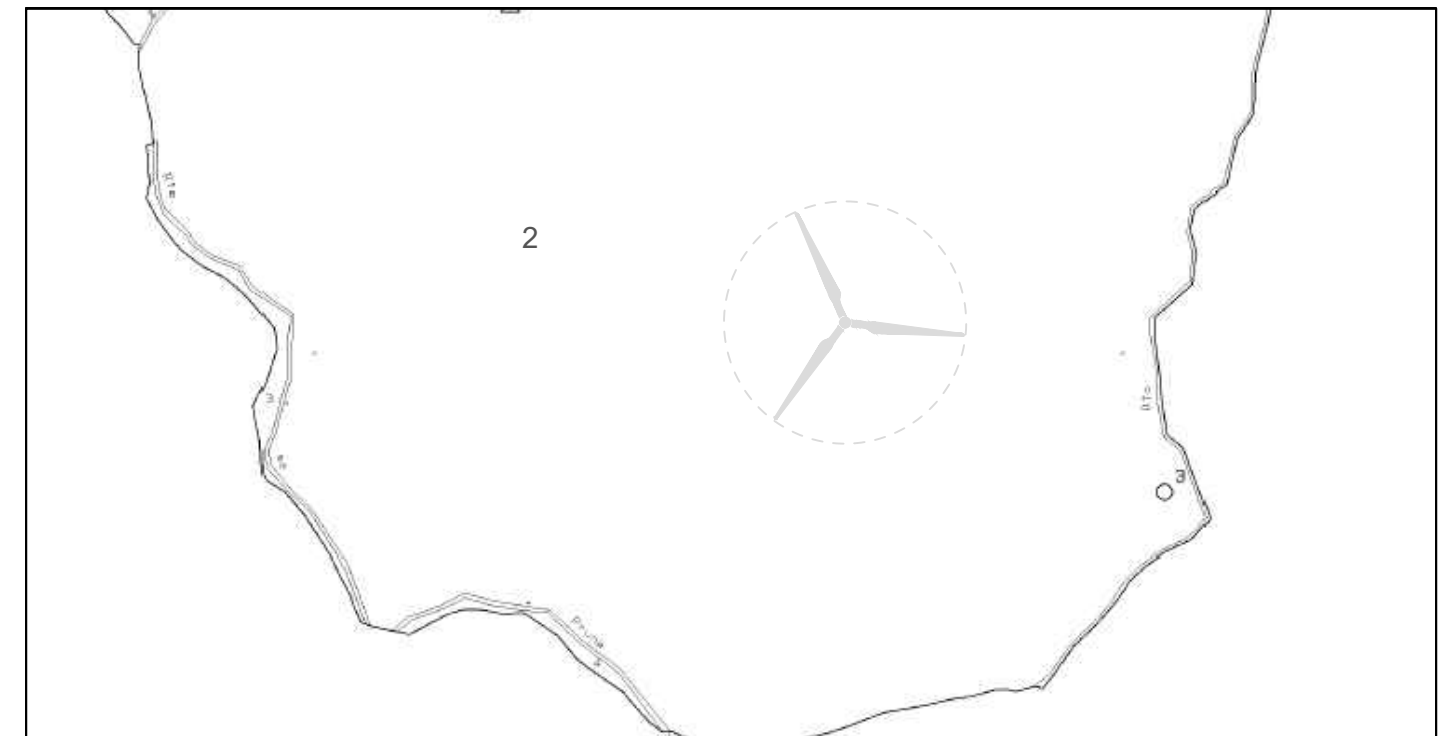
Foto panoramica posizione aerogeneratore SG01



LEGENDA:

- | | | | |
|---|---------------------|---|---------------------------------|
|  | Aerogeneratore |  | Piazzola in fase di costruzione |
|  | Cavidotto interrato |  | Piazzola blade |
|  | Piazzola definitiva | | |

Stralcio Ortofoto scala 1:5000



Comune di Orune (NU)

Foglio 35 Particella 2
Classe 3 - Pascolo arborato

Stralcio Catastale scala 1:4000

Aerogeneratore SG02



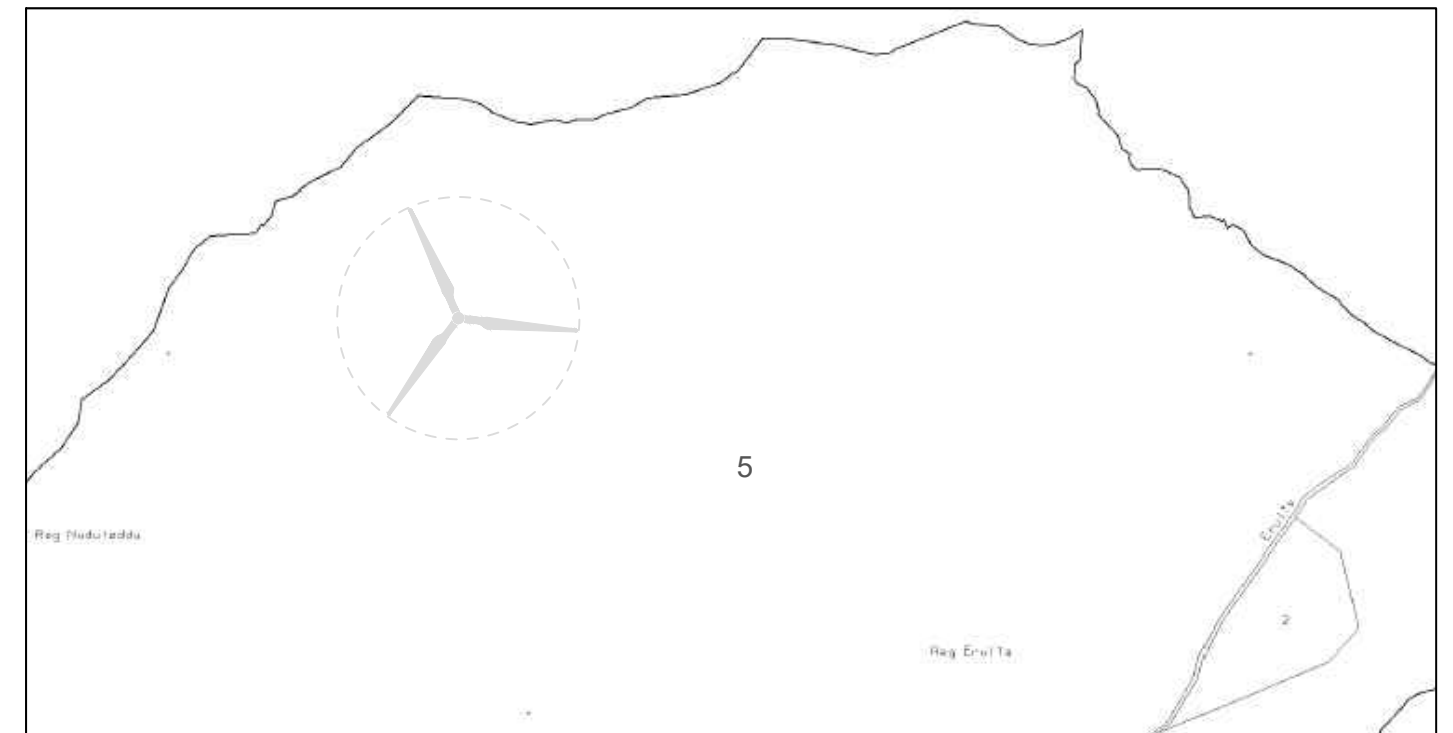
Foto panoramica posizione aerogeneratore SG02



LEGENDA:

- | | | | |
|---|---------------------|---|---------------------------------|
|  | Aerogeneratore |  | Piazzola in fase di costruzione |
|  | Cavidotto interrato |  | Piazzola blade |
|  | Piazzola definitiva | | |

Stralcio Ortofoto scala 1:5000



Comune di Orune (NU)

Foglio 36 Particella 5

Porzioni: AA - Pascolo arborato, AB - Pascolo;

Classe 03

Stralcio Catastale scala 1:4000

Aerogeneratore SG03




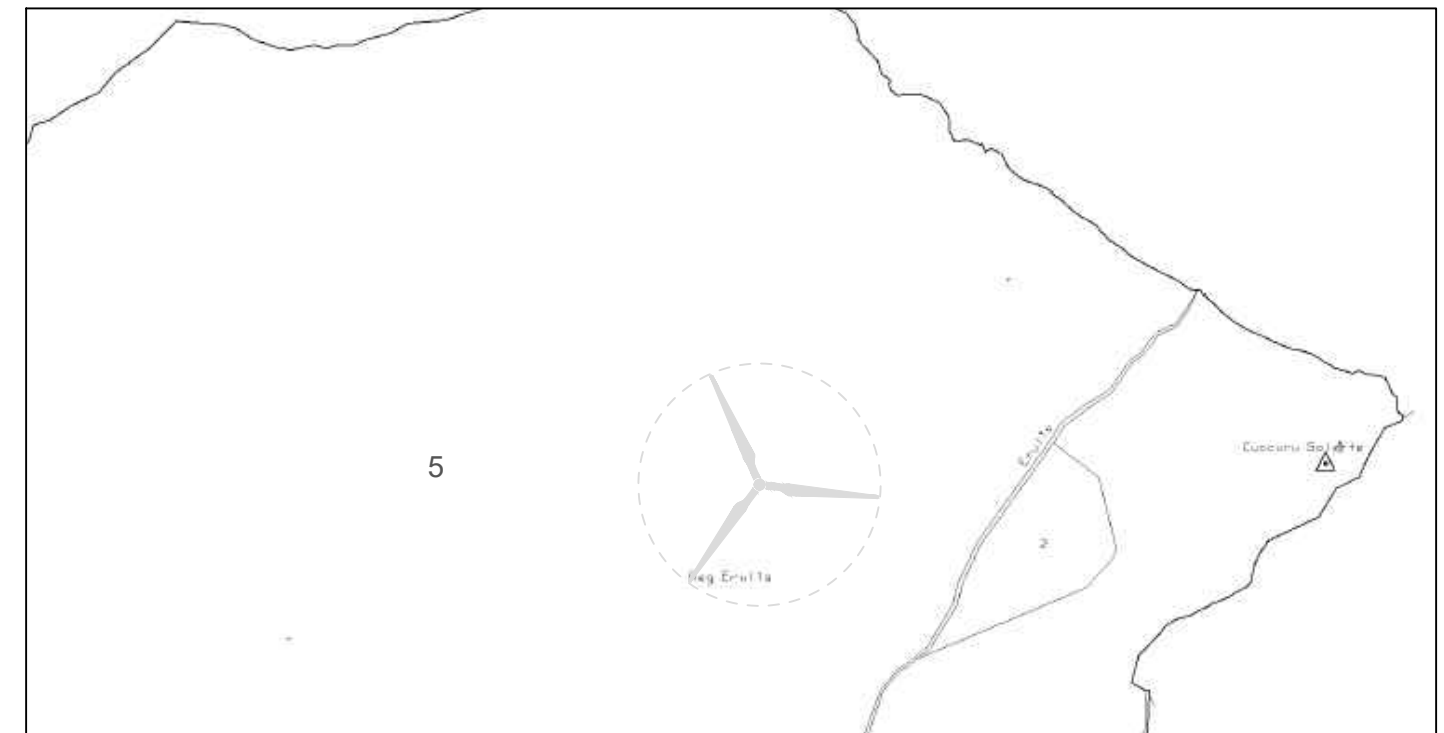
Foto panoramica posizione aerogeneratore SG03



LEGENDA:

- | | | | |
|---|---------------------|---|---------------------------------|
|  | Aerogeneratore |  | Piazzola in fase di costruzione |
|  | Cavidotto interrato |  | Piazzola blade |
|  | Piazzola definitiva | | |

Stralcio Ortofoto scala 1:5000



Comune di Orune (NU)

Foglio 36 Particella 5

Porzioni: AA - Pascolo arborato, AB - Pascolo;

Classe 03

Stralcio Catastale scala 1:4000

Aerogeneratore SG04



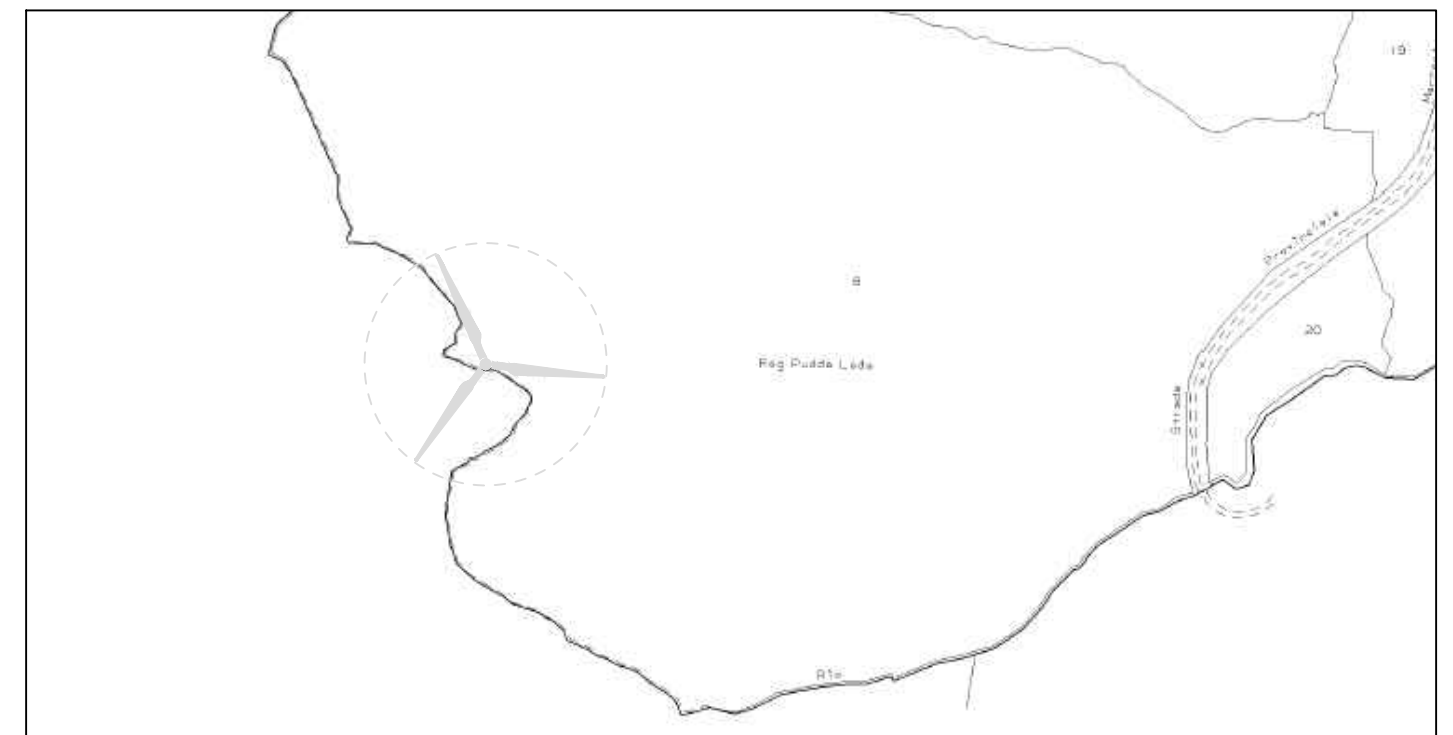
Foto panoramica posizione aerogeneratore SG04



LEGENDA:

- | | | | |
|---|---------------------|---|---------------------------------|
|  | Aerogeneratore |  | Piazzola in fase di costruzione |
|  | Cavidotto interrato |  | Piazzola blade |
|  | Piazzola definitiva | | |

Stralcio Ortofoto scala 1:5000



Comune di Orune (NU)

Foglio 27 Particella 8

Porzioni: AA - Seminativo, AB - Pascolo, AC - Pascolo arborato, AD - Incolto produttivo;

Classi: 02 (AA - AC - AD), 04 (AB);

Stralcio Catastale scala 1:4000

Aerogeneratore SG05



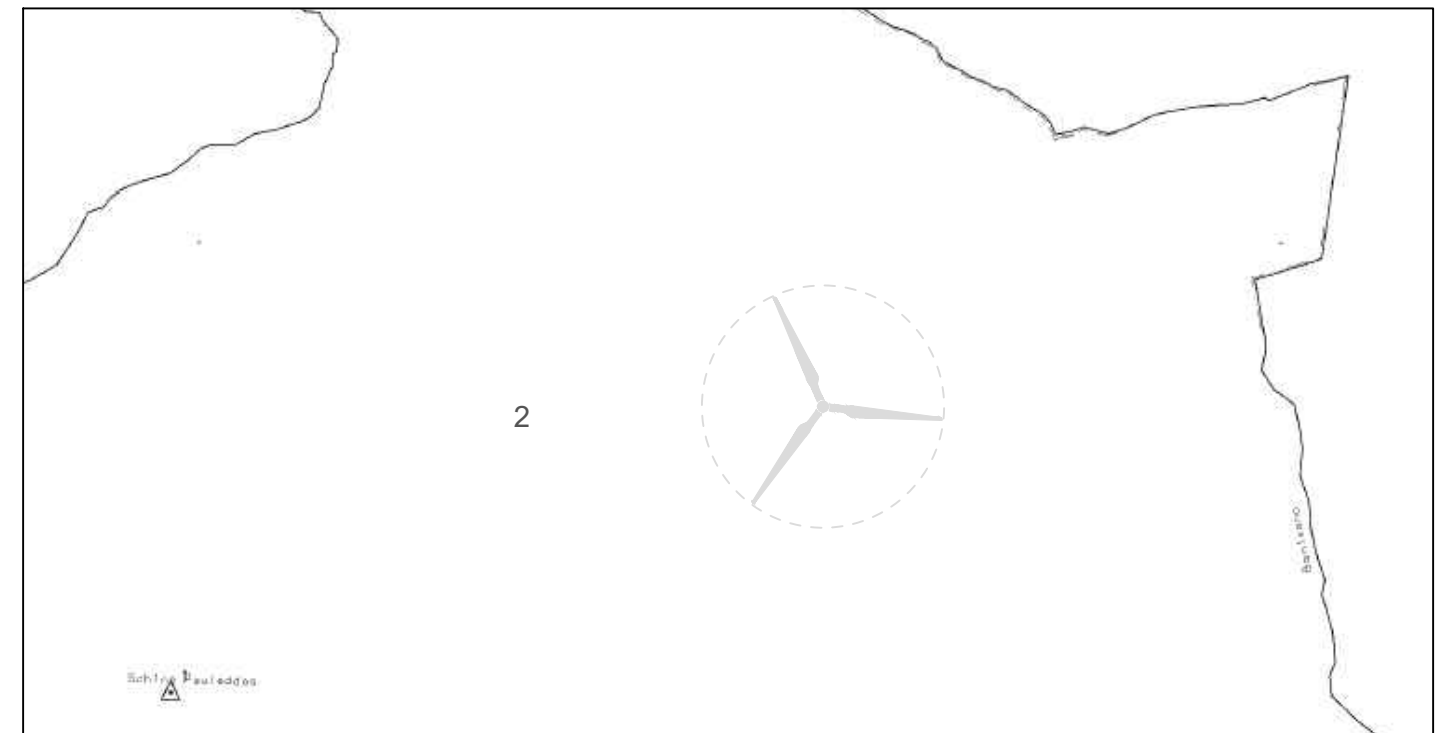
Foto panoramica posizione aerogeneratore SG05



LEGENDA:

- | | | | |
|---|---------------------|---|---------------------------------|
|  | Aerogeneratore |  | Piazzola in fase di costruzione |
|  | Cavidotto interrato |  | Piazzola blade |
|  | Piazzola definitiva | | |

Stralcio Ortofoto scala 1:5000



Comune di Orune (NU)

Foglio 37 Particella 2

Porzioni: AA - Pascolo arborato, AB - Pascolo, AC - Incolto produttivo;

Classi: 03 (AA - AB), 01 (AC);

Stralcio Catastale scala 1:4000

Aerogeneratore SG06



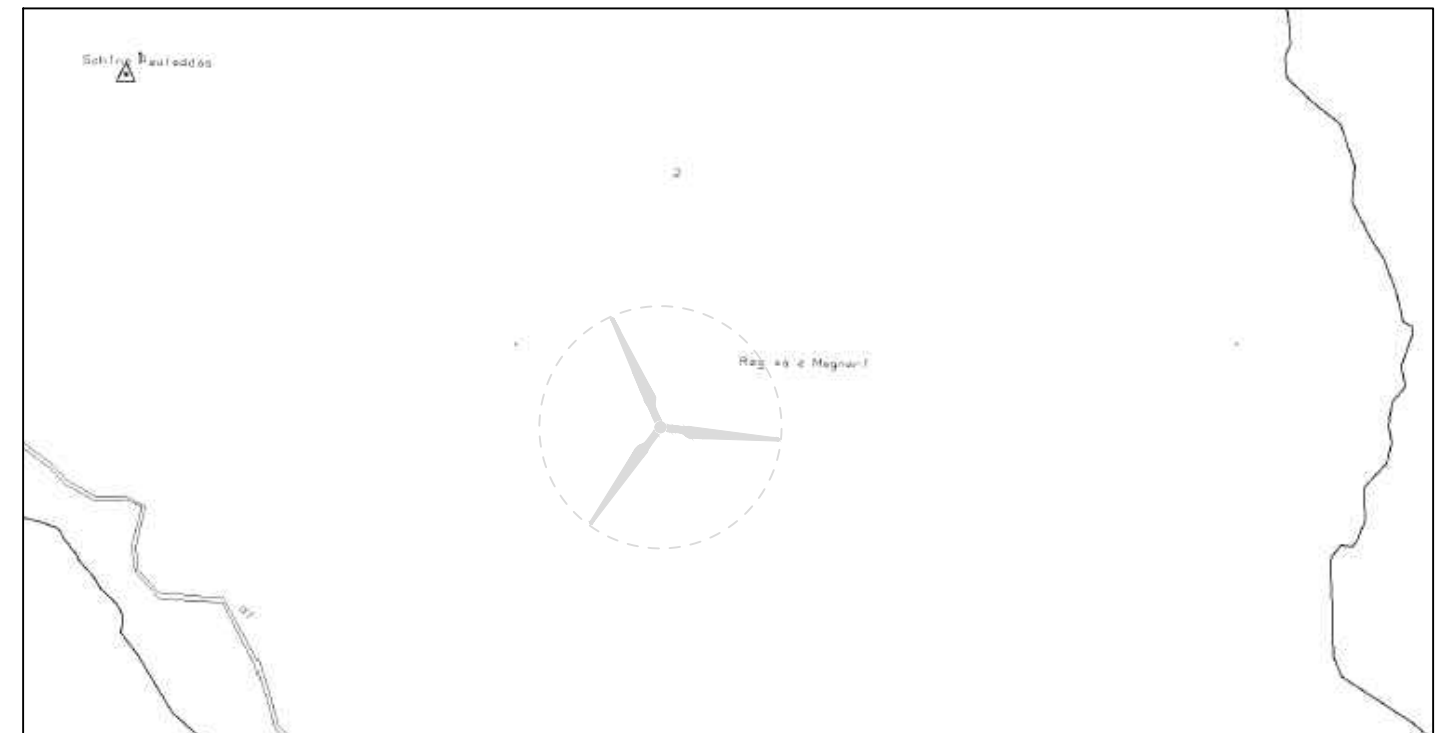
Foto panoramica posizione aerogeneratore SG06



LEGENDA:

- | | | | |
|---|---------------------|---|---------------------------------|
|  | Aerogeneratore |  | Piazzola in fase di costruzione |
|  | Cavidotto interrato |  | Piazzola blade |
|  | Piazzola definitiva | | |

Stralcio Ortofoto scala 1:5000



Comune di Orune (NU)

Foglio 37 Particella 2

Porzioni: AA - Pascolo arborato, AB - Pascolo, AC - Incolto produttivo;

Classi: 03 (AA - AB), 01 (AC);

Stralcio Catastale scala 1:4000


Aerogeneratore SG07



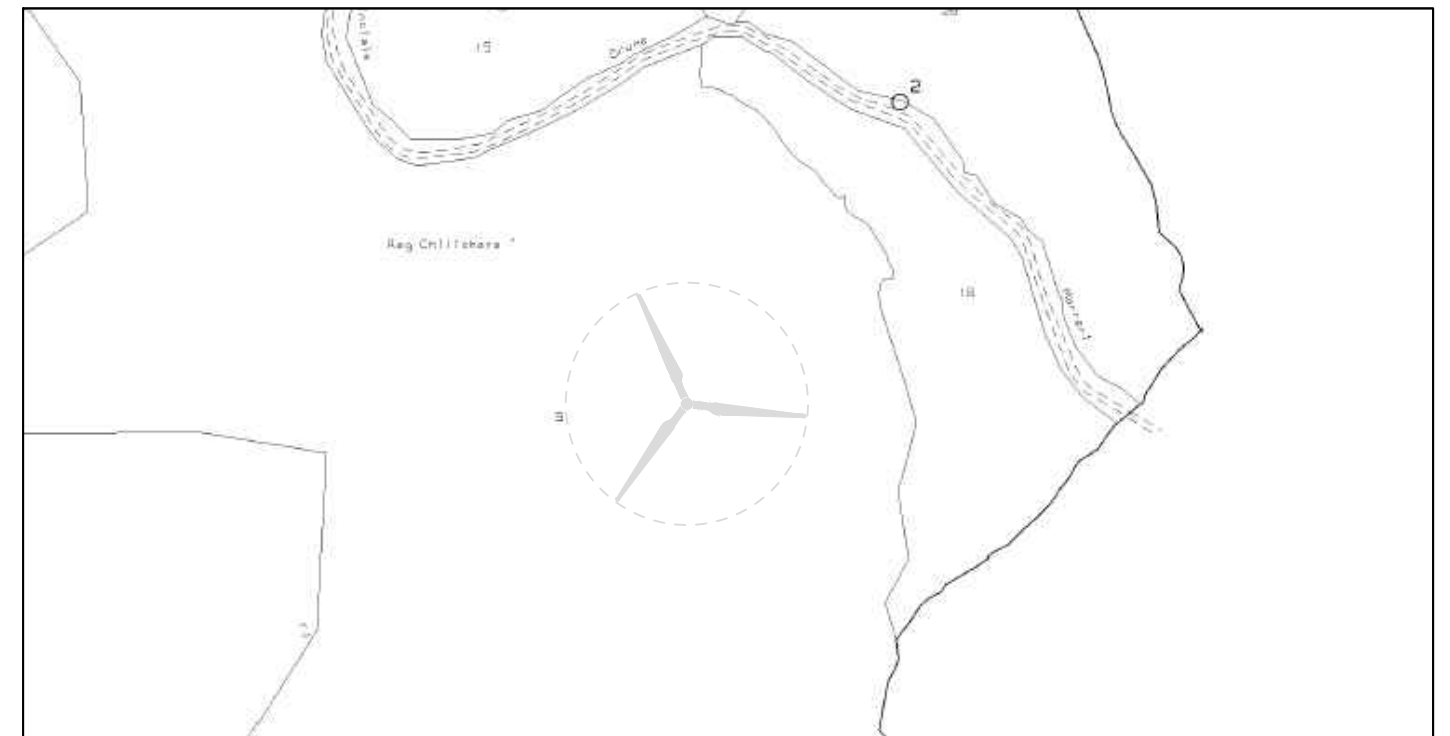
Foto panoramica posizione aerogeneratore SG07



LEGENDA:

- | | | | |
|---|---------------------|---|---------------------------------|
|  | Aerogeneratore |  | Piazzola in fase di costruzione |
|  | Cavidotto interrato |  | Piazzola blade |
|  | Piazzola definitiva | | |

Stralcio Ortofoto scala 1:5000



Comune di Orune (NU)

Foglio 38 Particella 5

Porzioni: AA - Seminativo, AB - Pascolo, AC - Pascolo arborato;

Classi: 02 (AA), 04 (AB), 02 (AC)

Stralcio Catastale scala 1:4000