

PROPONENTE:

AEI Wind Project VIII S.r.l.

Sede in:

Via Savoia n.78 - 00198 Roma (RM)

PEC: aeiwindprojectviii@legalmail.it

AEI WIND
PROJECT VIII S.R.L.

P.I. 17264801006

Via Savoia 78

00198 Roma



PROVINCIA DI
NUORO



COMUNE DI
NUORO



COMUNE DI
ORUNE



REGIONE SARDEGNA

OGGETTO:

PROGETTO DEFINITIVO DI UN IMPIANTO EOLICO COMPOSTO DA 7 AEROGENERATORI CON POTENZA COMPLESSIVA DI 46,2 MW, DENOMINATO "CE NUORO NORD", NEL COMUNE DI ORUNE (NU) E OPERE CONNESSE NEI COMUNI DI ORUNE (NU) E NUORO (NU)

NOME ELABORATO:

CARTA DEL POTENZIALE ARCHEOLOGICO


PROGETTO SVILUPPATO DA:

AGREENPOWER s.r.l.

Sede legale: Via Serra, 44

09038 Serramanna (SU) - ITALIA

Email: info@agreenpower.it



agreenpower s.r.l.

GRUPPO DI LAVORO:

Ing. Simone Abis
Dott. Ing. Fabio Sirigu
Dott. Ing. Daniele Cabiddu
Arch. Roberta Sanna
Dott. Gianluca Fadda

COLLABORATORI:

BIA Srl
Geologika Srls
Dott. Nat. Maurizio Medda
Dott. Nat. Francesco Mascia
Dott. Agronomo Vincenzo Sechi
Dott.ssa Archeologa Manuela Simbula
Ing. Federico Miscali
Ing. Luigi Cuccu
Ing. Vincenzo Carboni
Ing. Nicola Sollai

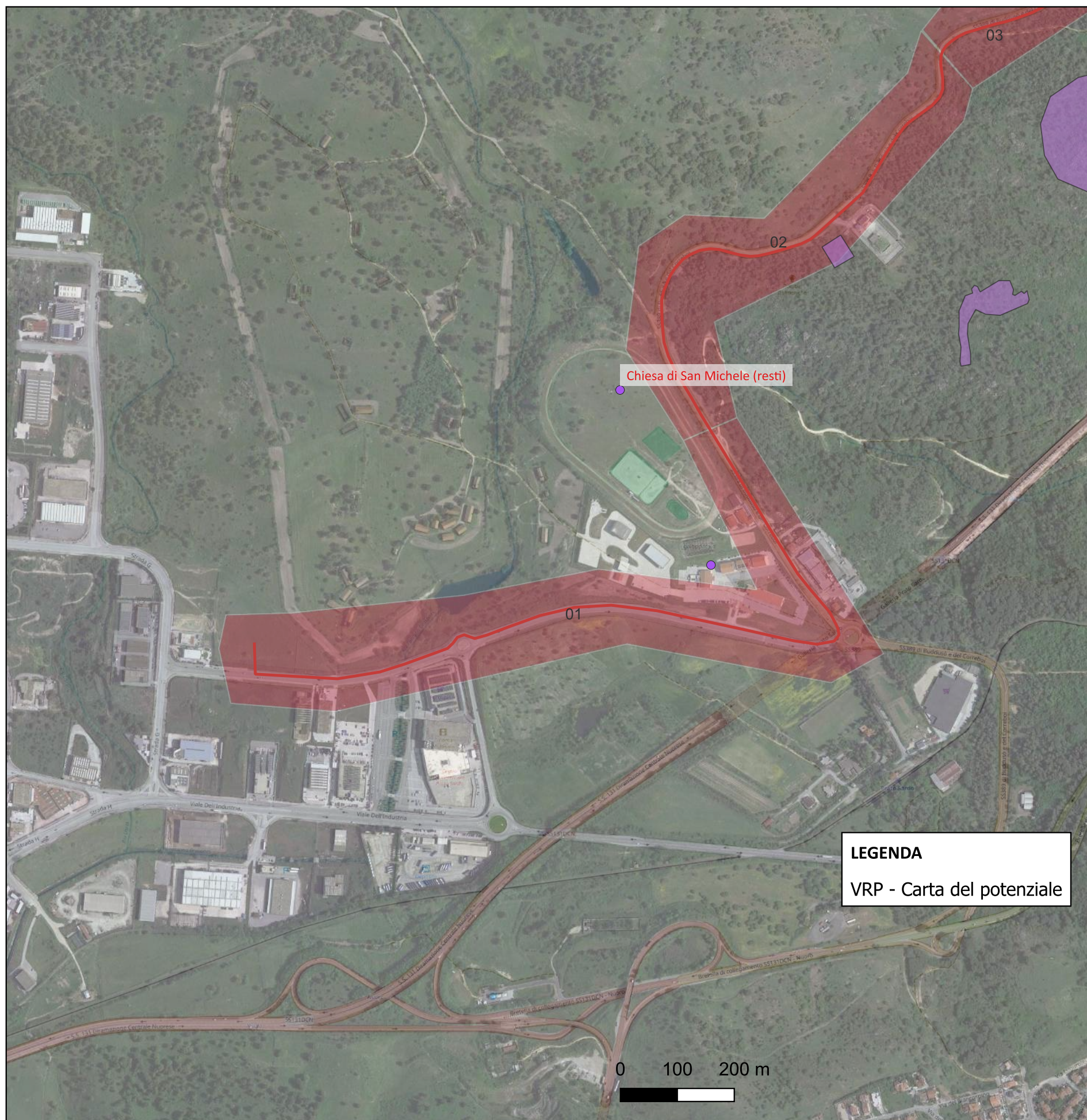
TIMBRO E FIRMA:

SCALA:	CODICE ELABORATO	TIPOLOGIA	FASE PROGETTUALE			
-	ELB.AR.01	IMPIANTO EOLICO	DEFINITIVO			
FORMATO:			-	-	-	-
3						
2						
1						
0	Prima emissione	Dicembre 2023	Manuela Simbula	Agreenpower	Agreenpower	
REV.	DESCRIZIONE	DATA	REDATTO	CONTROLLATO	APPROVATO	

CARTA DEL POTENZIALE - SABAP-SS_2023_00329.MS_000002 - area 01

potenziale alto - affidabilità buona

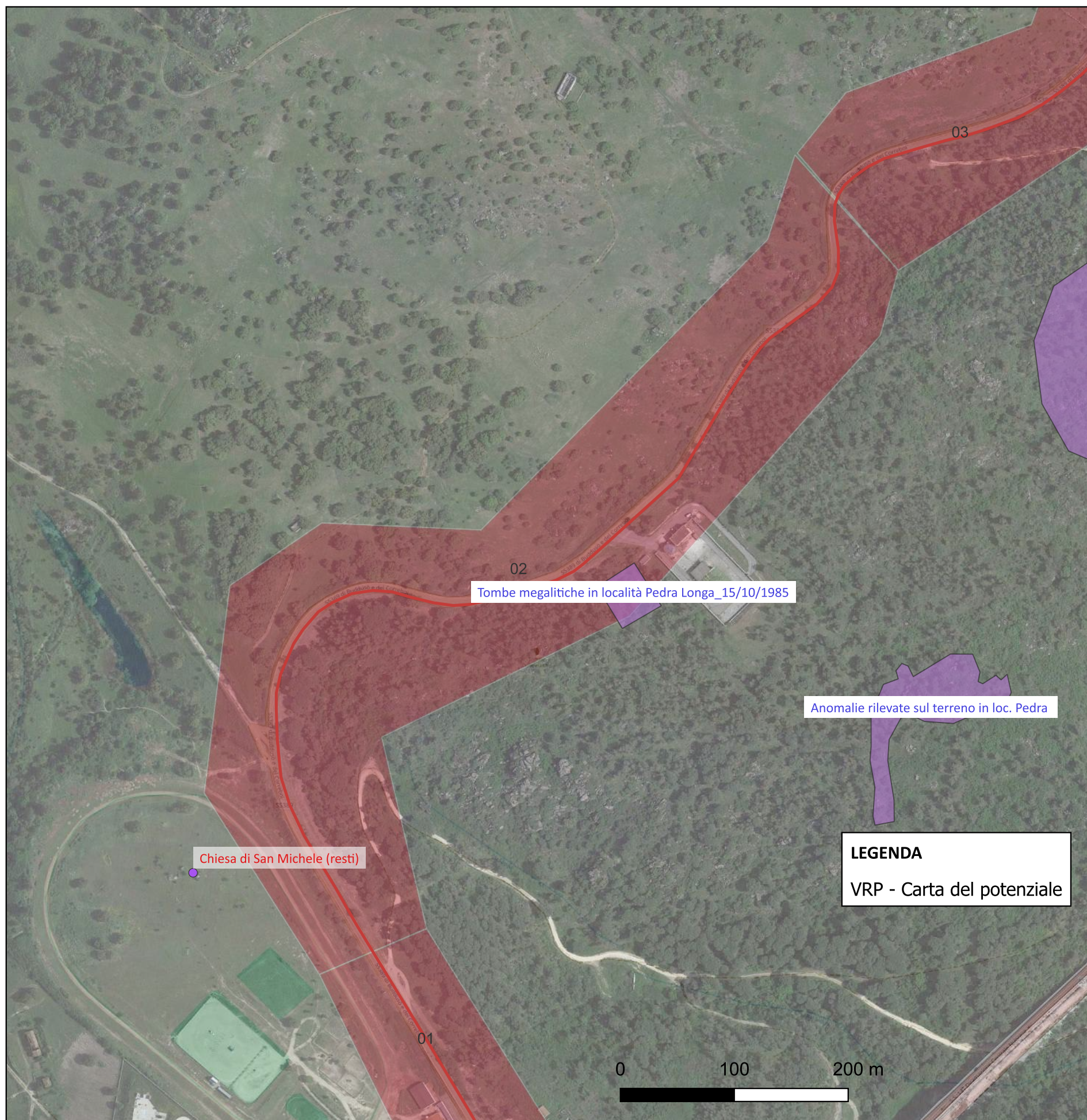
Aree per le quali è documentata una frequentazione antropica antica.



CARTA DEL POTENZIALE - SABAP-SS_2023_00329.MS_000002 - area 02

potenziale alto - affidabilità buona

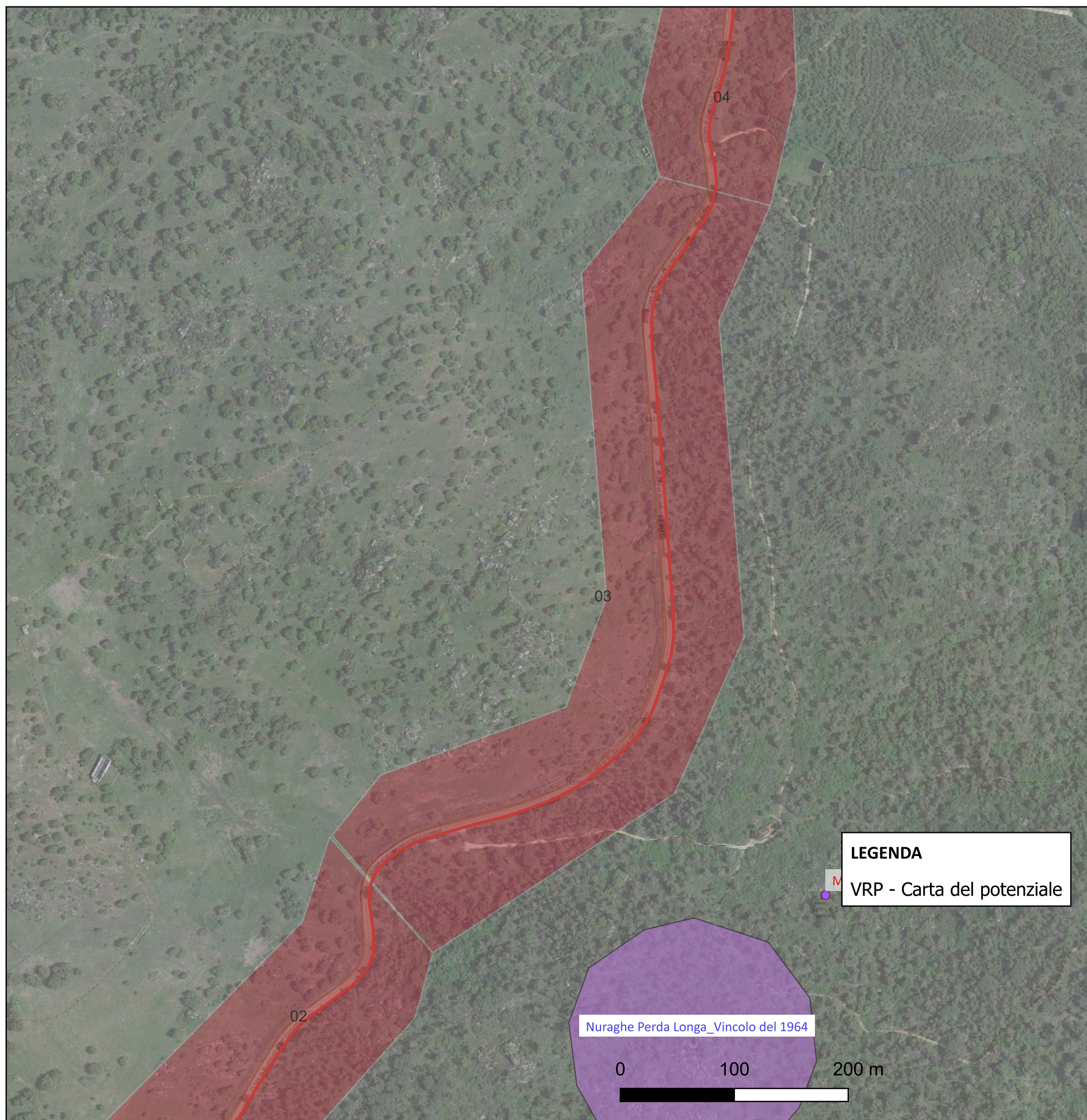
Aree per le quali è documentata unafrequentazione antropica antica.



CARTA DEL POTENZIALE - SABAP-SS_2023_00329.MS_000002 - area 03

potenziale alto - affidabilità buona

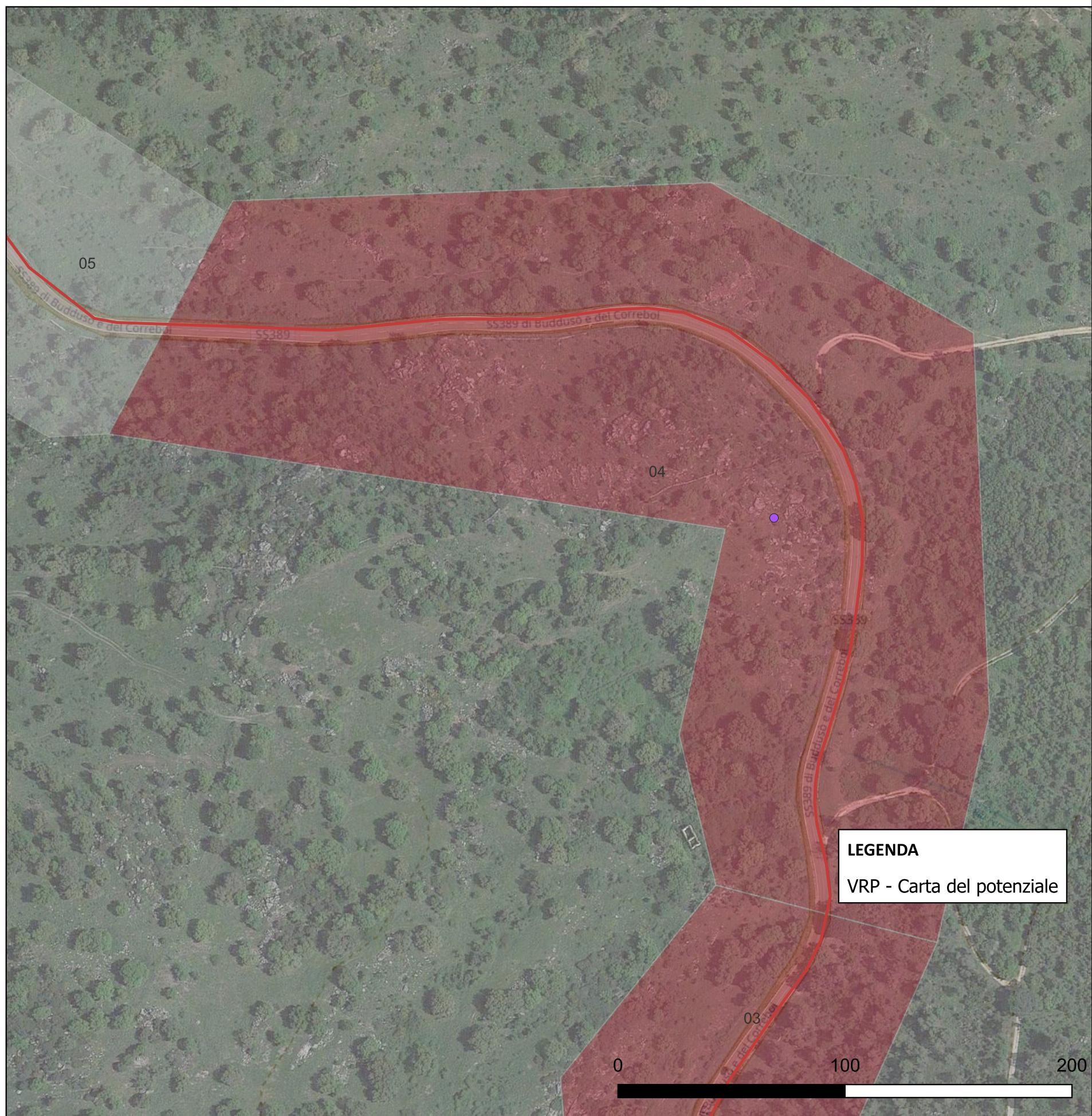
Aree per le quali è documentata una frequentazione antropica antica.



CARTA DEL POTENZIALE - SABAP-SS_2023_00329.MS_000002 - area 04

potenziale alto - affidabilità buona

Aree per le quali è documentata una frequentazione antropica antica.



CARTA DEL POTENZIALE - SABAP-SS_2023_00329.MS_000002 - area 05

potenziale non valutabile - affidabilità buona

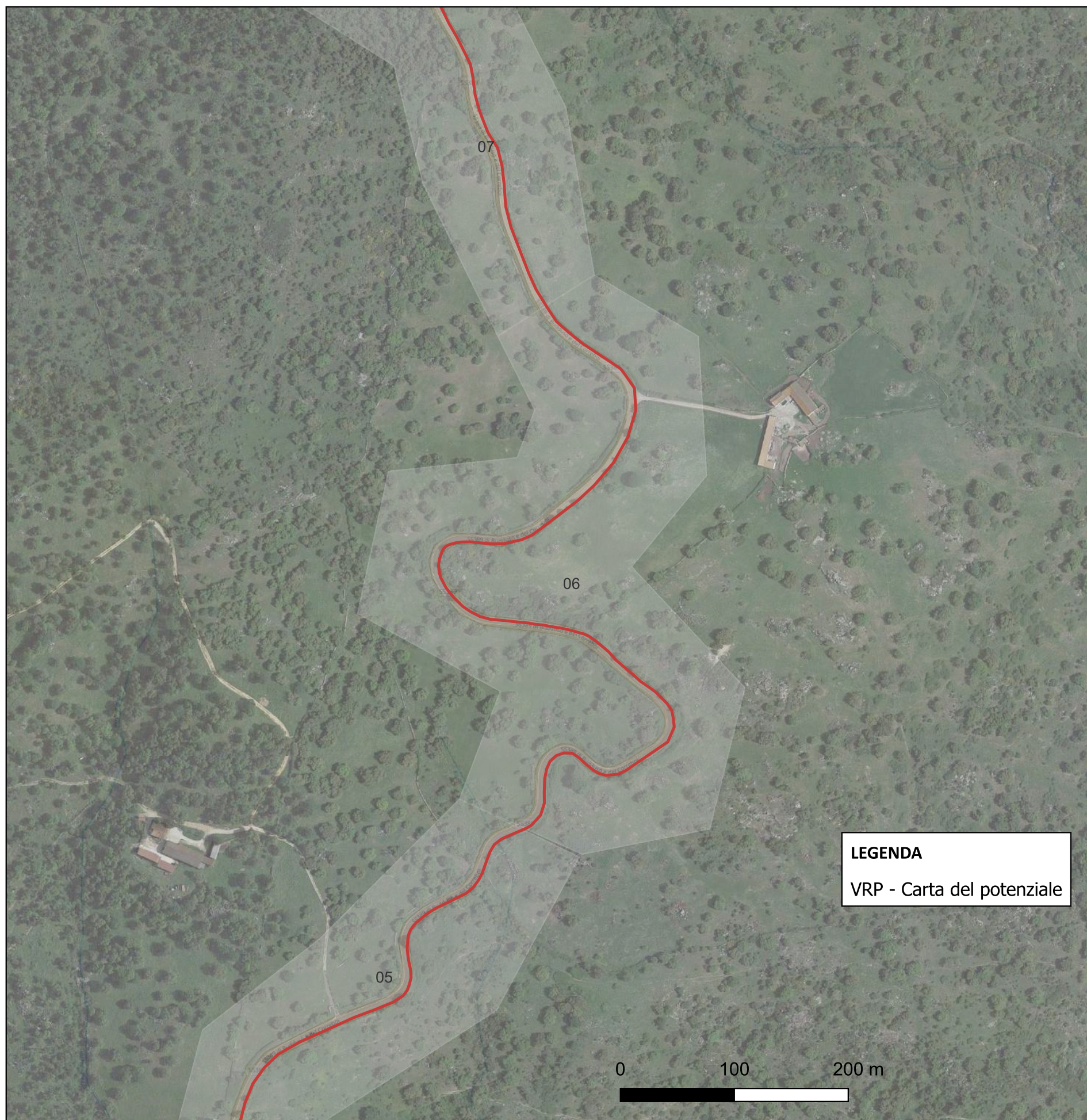
Aree per le quali non è documentata alcuna frequentazione antropica antica e con scarsa o nulla visibilità al suolo.



CARTA DEL POTENZIALE - SABAP-SS_2023_00329.MS_000002 - area 06

potenziale non valutabile - affidabilità buona

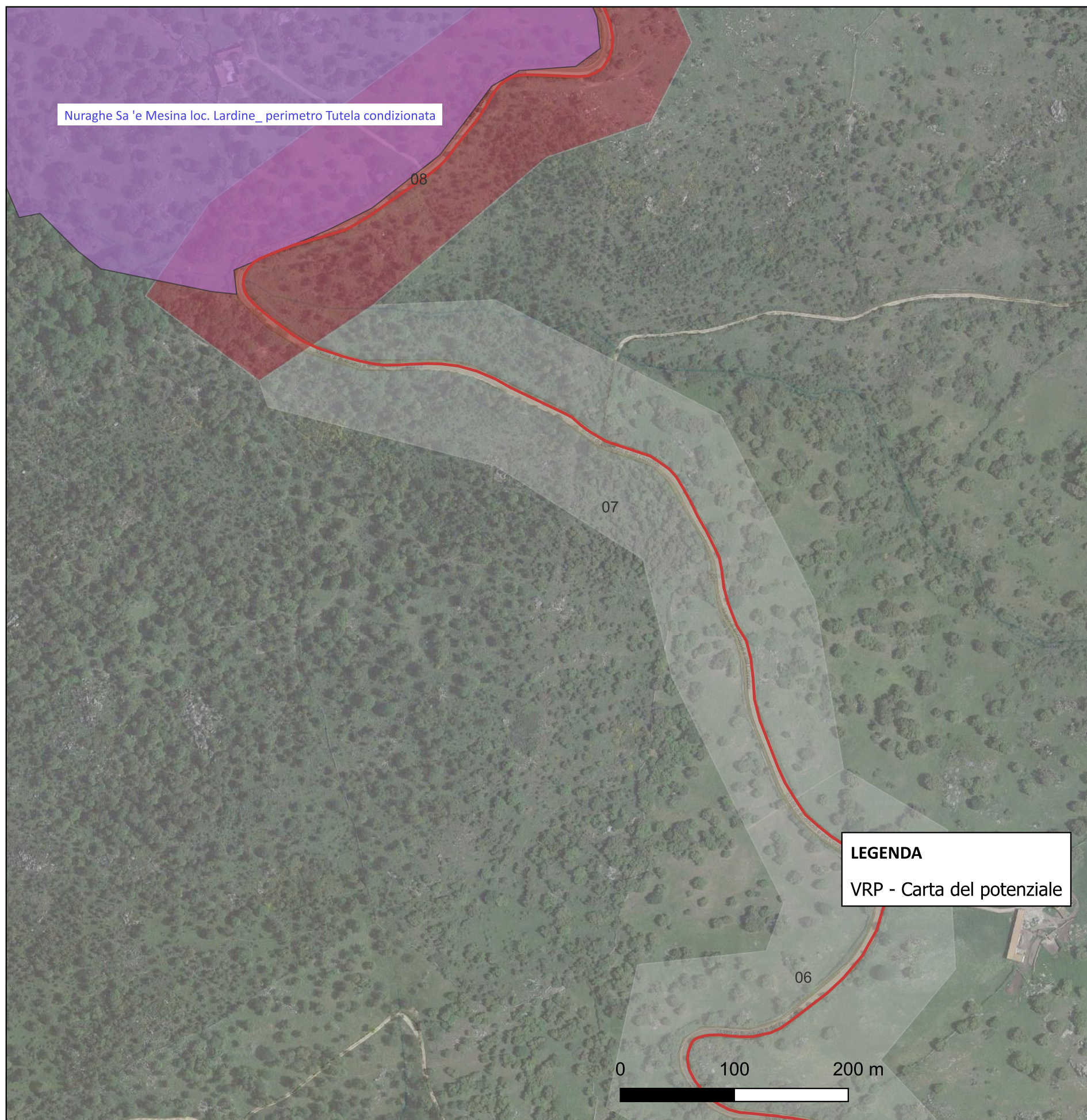
Aree per le quali non è documentata alcuna frequentazione antropica antica e con scarsa o nulla visibilità al suolo.



CARTA DEL POTENZIALE - SABAP-SS_2023_00329.MS_000002 - area 07

potenziale non valutabile - affidabilità buona

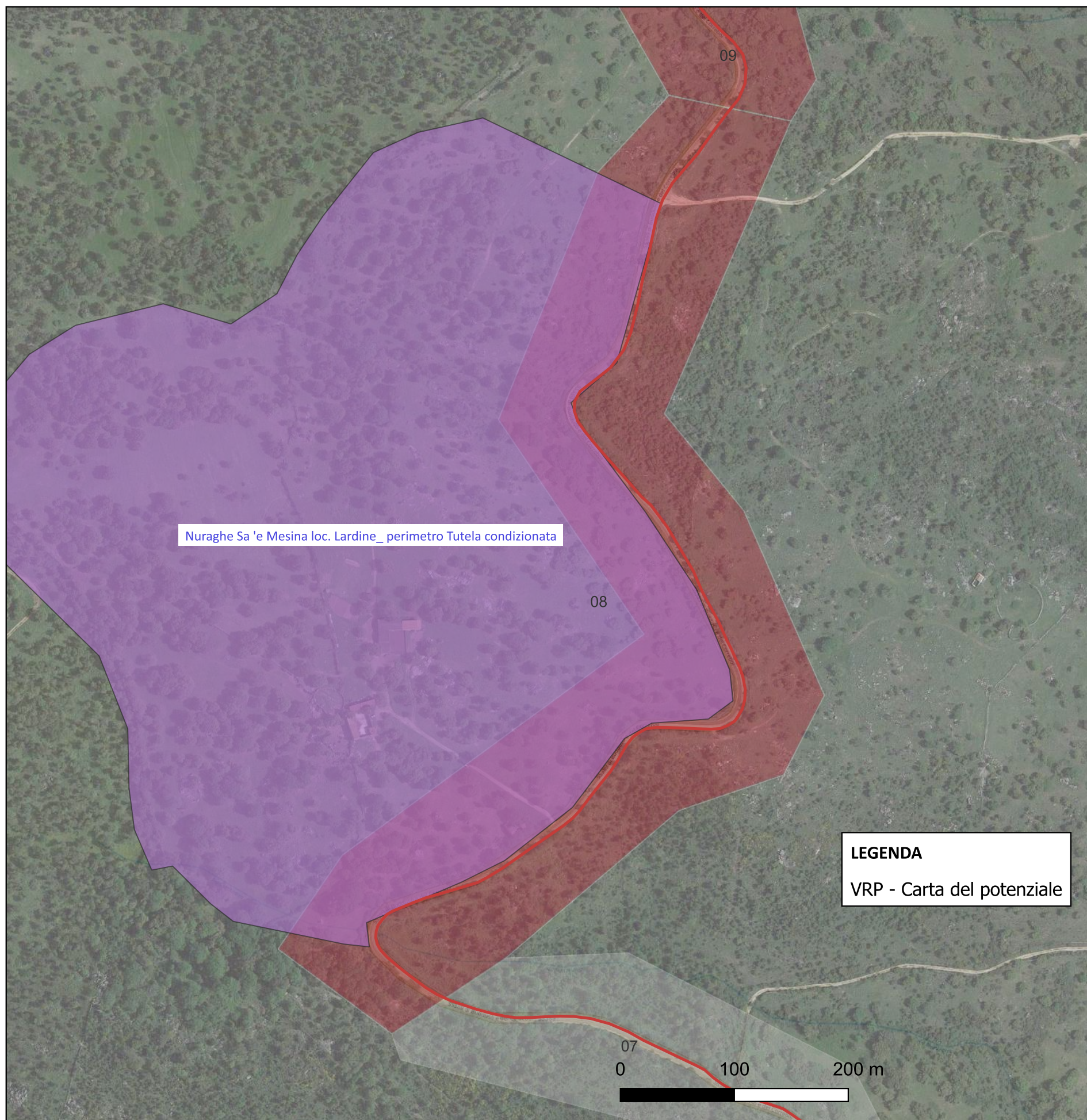
Aree per le quali non è documentata alcuna frequentazione antropica antica e con scarsa o nulla visibilità al suolo.



CARTA DEL POTENZIALE - SABAP-SS_2023_00329.MS_000002 - area 08

potenziale alto - affidabilità buona

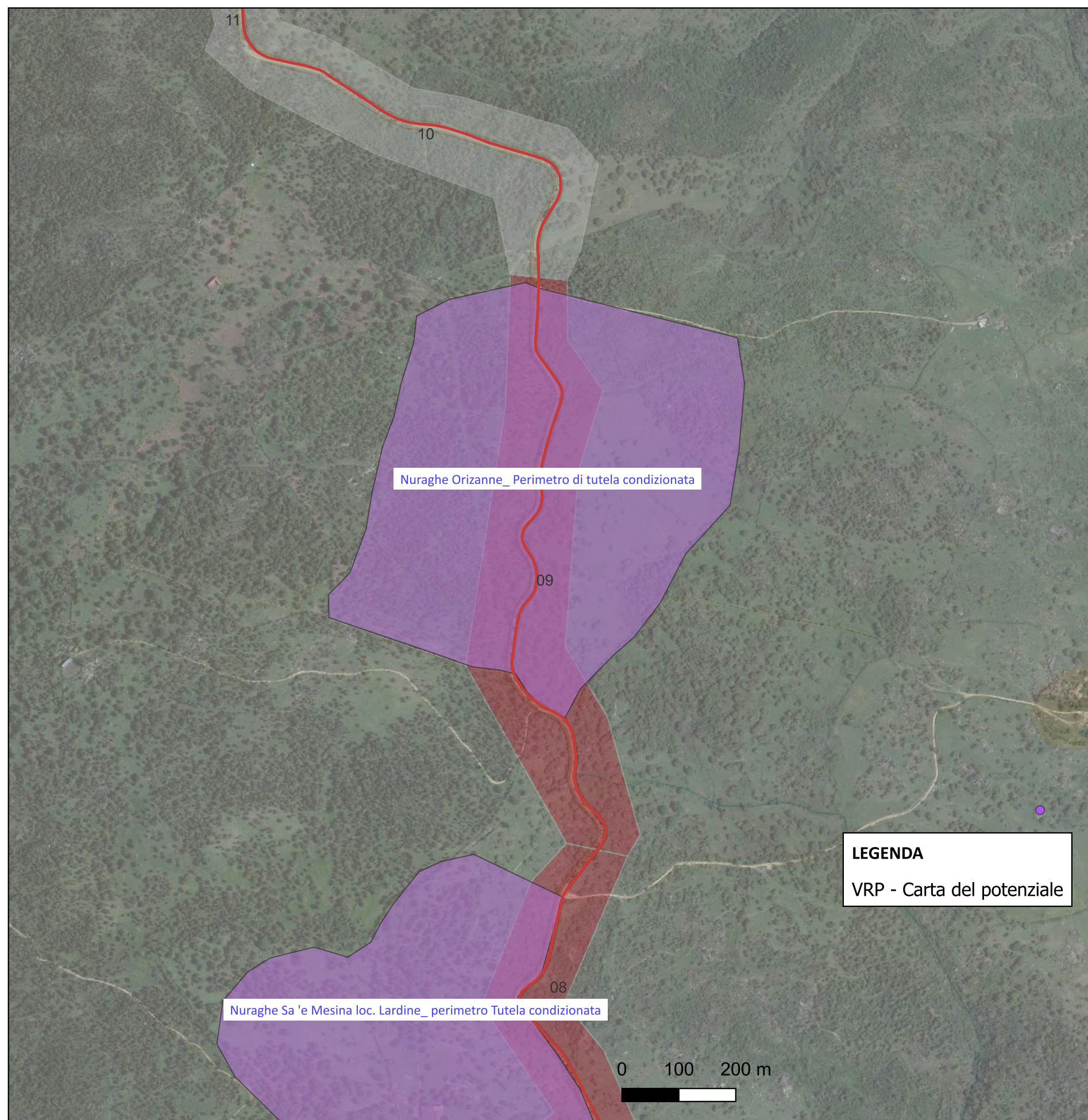
Aree in cui la frequentazione in età antica è certa, sulla base di indagini indirette, e con alta probabilità che le trasformazioni naturali e antropiche dell'età post antica non abbiano asportato in maniera significativa la stratificazione archeologica.



CARTA DEL POTENZIALE - SABAP-SS_2023_00329.MS_000002 - area 09

potenziale alto - affidabilità buona

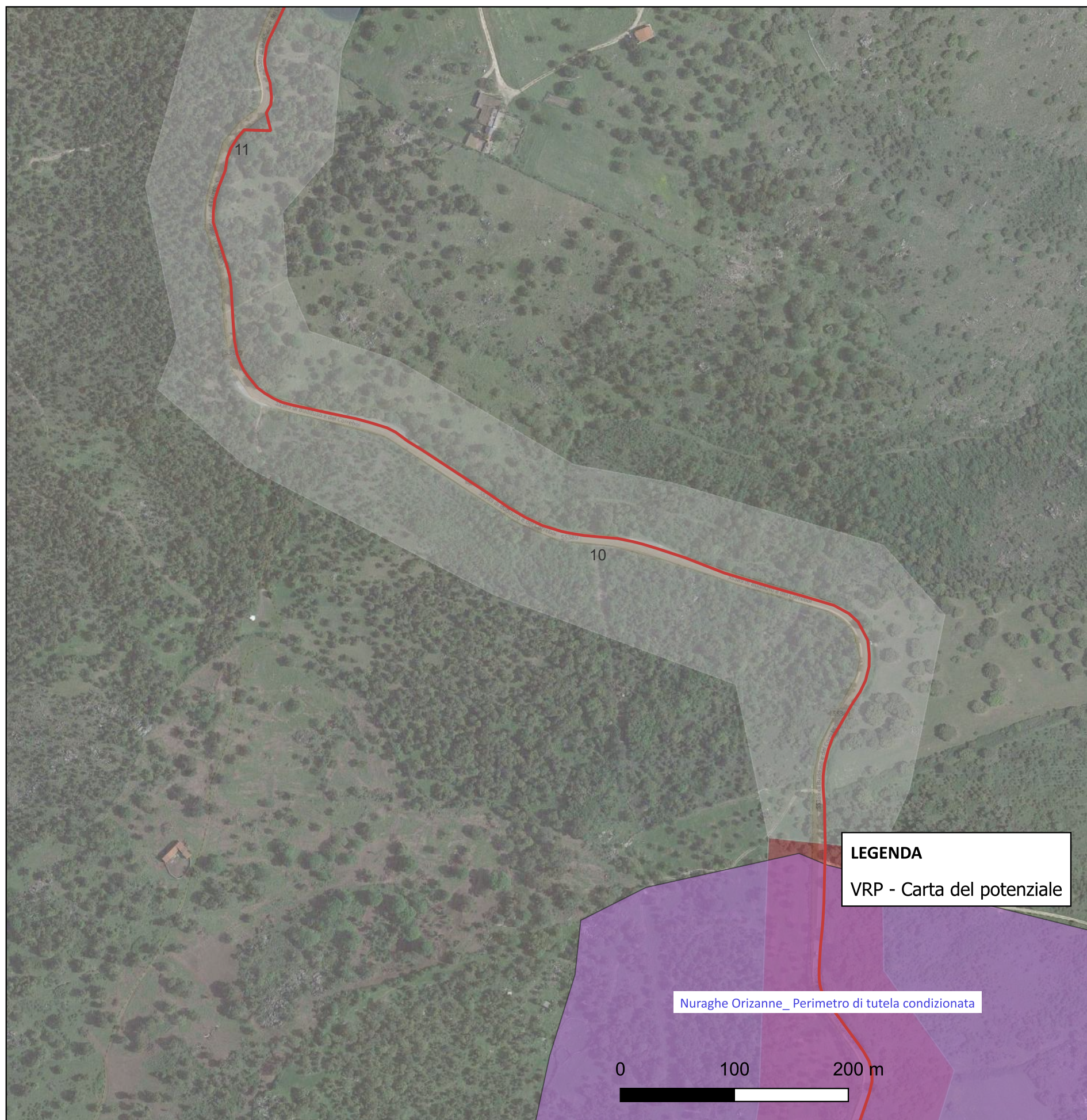
Aree in cui la frequentazione in età antica è certa, sulla base di indagini indirette, e con alta probabilità che le trasformazioni naturali e antropiche dell'età post antica non abbiano asportato in maniera significativa la stratificazione archeologica.



CARTA DEL POTENZIALE - SABAP-SS_2023_00329.MS_000002 - area 10

potenziale non valutabile - affidabilità buona

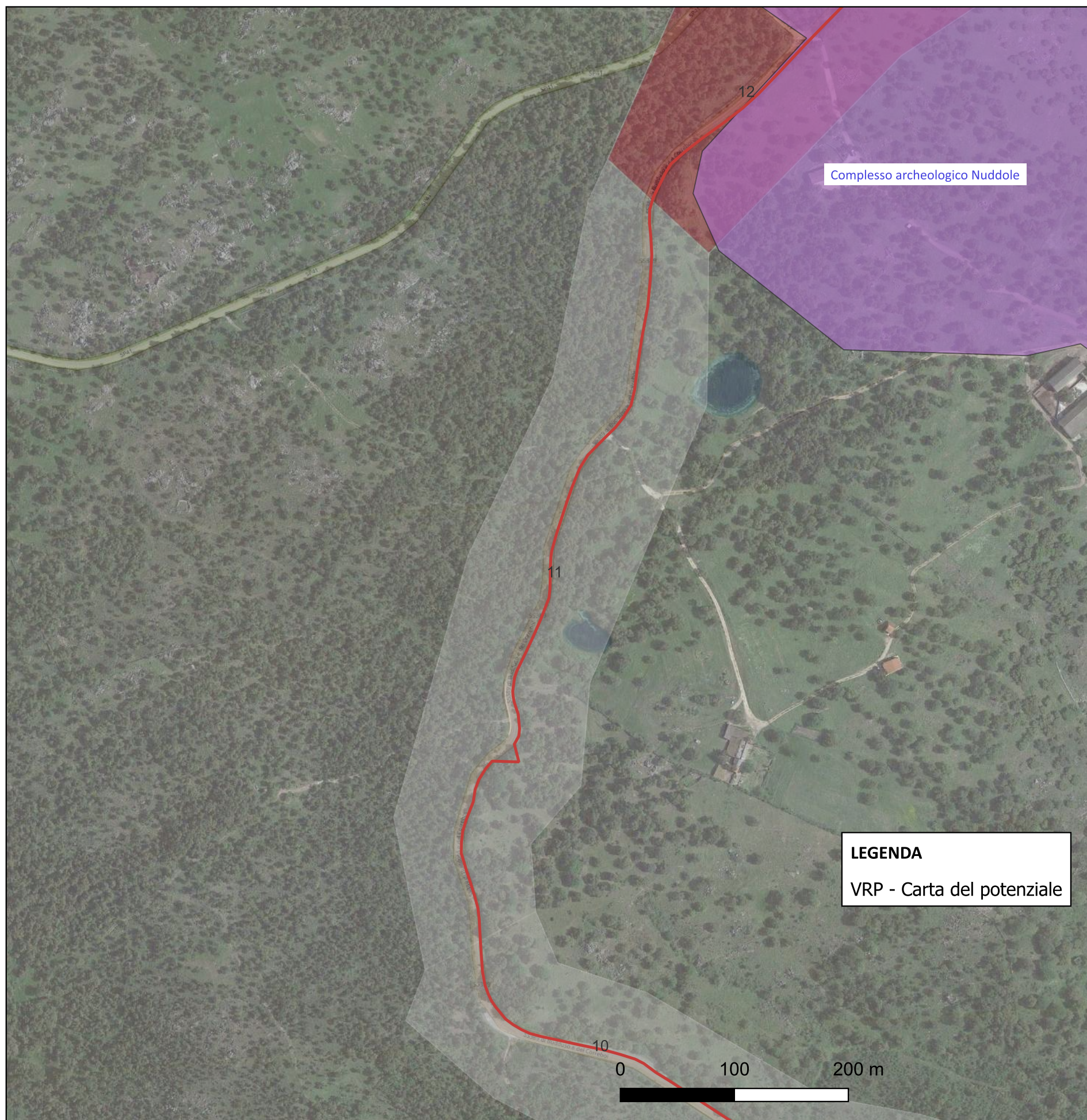
Aree per le quali non è documentata alcuna frequentazione antropica antica e con scarsa o nulla visibilità al suolo.



CARTA DEL POTENZIALE - SABAP-SS_2023_00329.MS_000002 - area 11

potenziale non valutabile - affidabilità buona

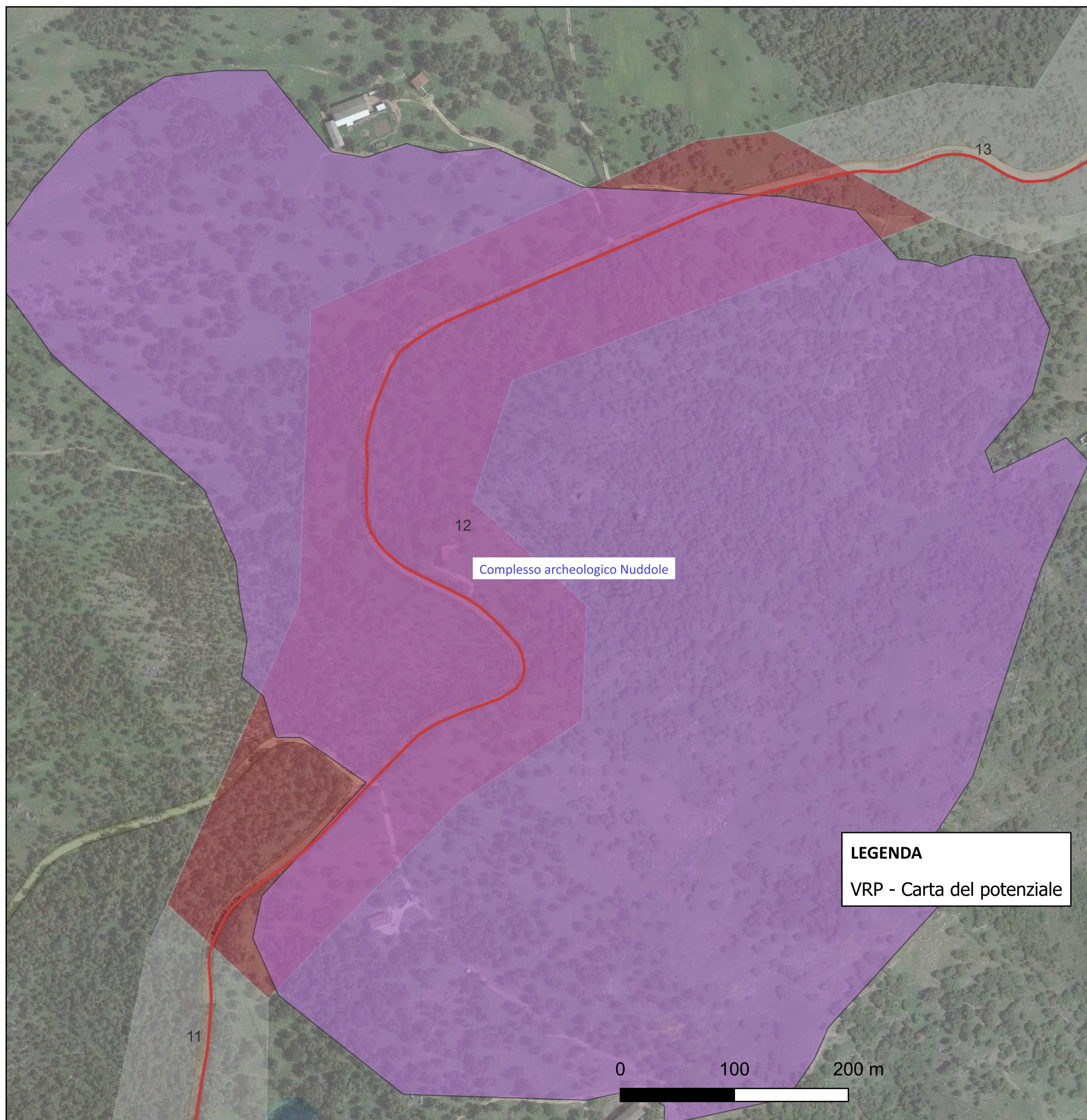
Aree per le quali non è documentata alcuna frequentazione antropica antica e con scarsa o nulla visibilità al suolo.



CARTA DEL POTENZIALE - SABAP-SS_2023_00329.MS_000002 - area 12

potenziale alto - affidabilità buona

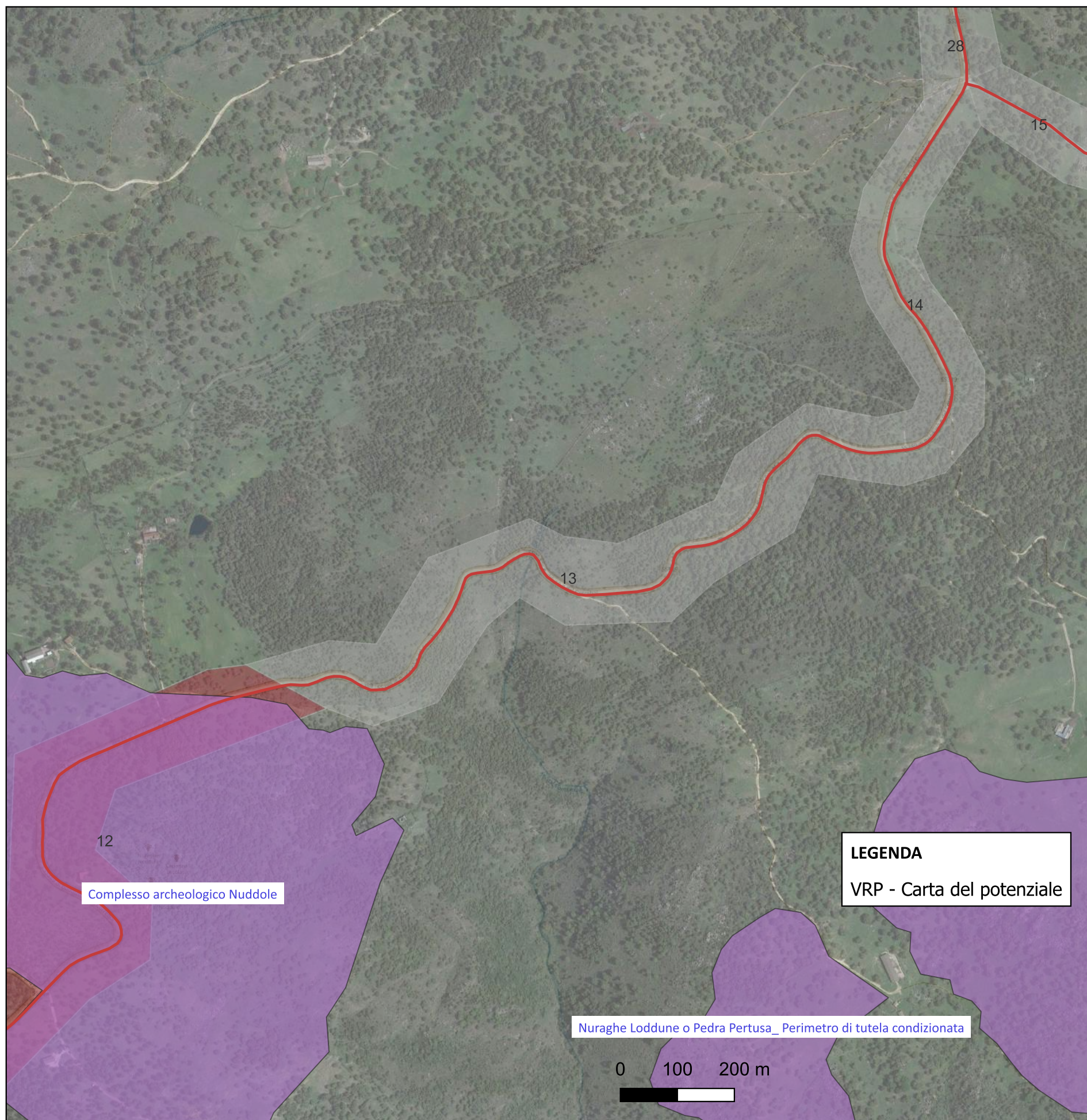
Aree in cui la frequentazione in età antica è certa, sulla base di indagini indirette, e con alta probabilità che le trasformazioni naturali e antropiche dell'età post antica non abbiano asportato in maniera significativa la stratificazione archeologica



CARTA DEL POTENZIALE - SABAP-SS_2023_00329.MS_000002 - area 13

potenziale non valutabile - affidabilità buona

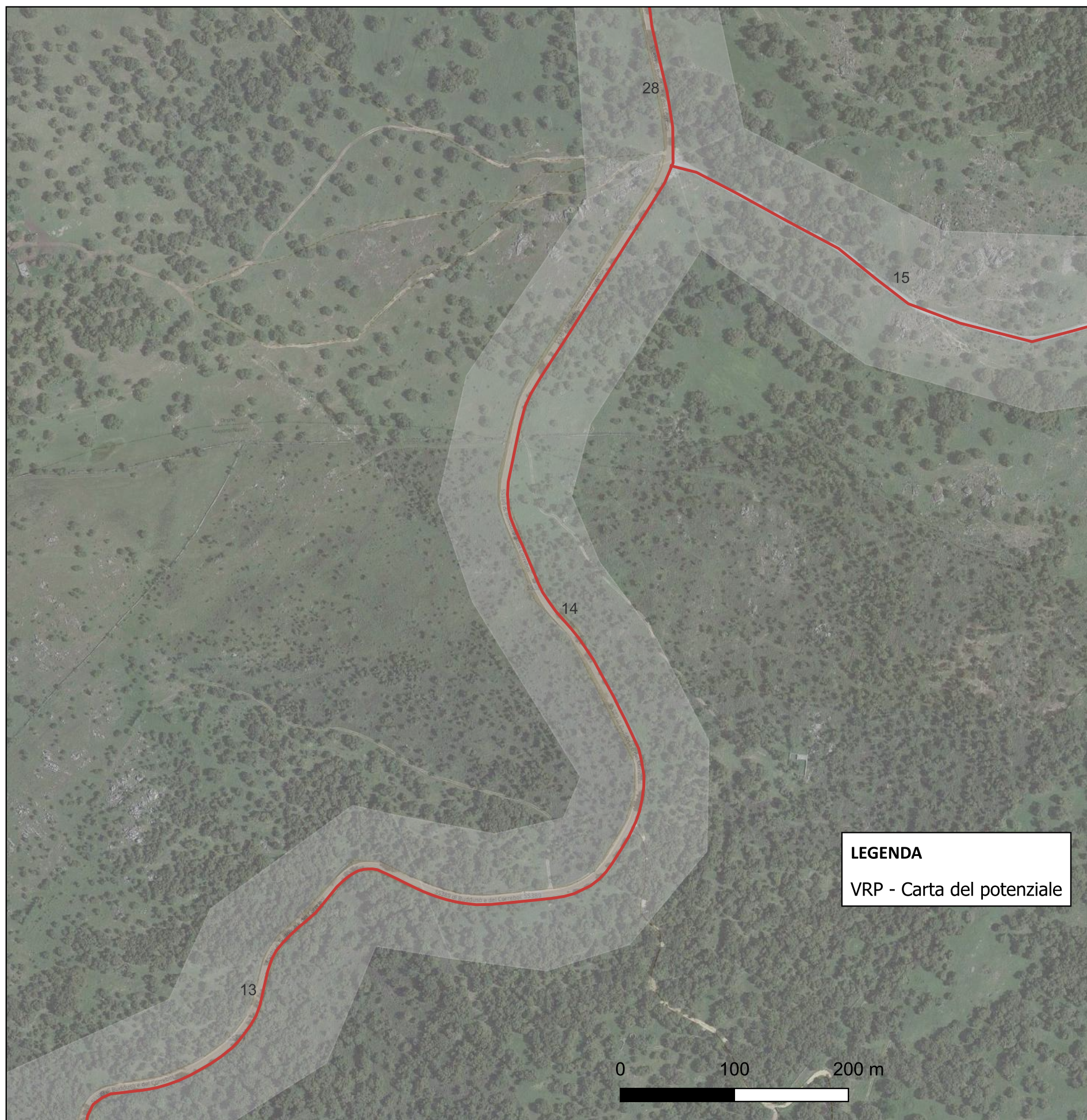
Aree per le quali non è documentata alcuna frequentazione antropica antica e con scarsa o nulla visibilità al suolo.



CARTA DEL POTENZIALE - SABAP-SS_2023_00329.MS_000002 - area 14

potenziale non valutabile - affidabilità buona

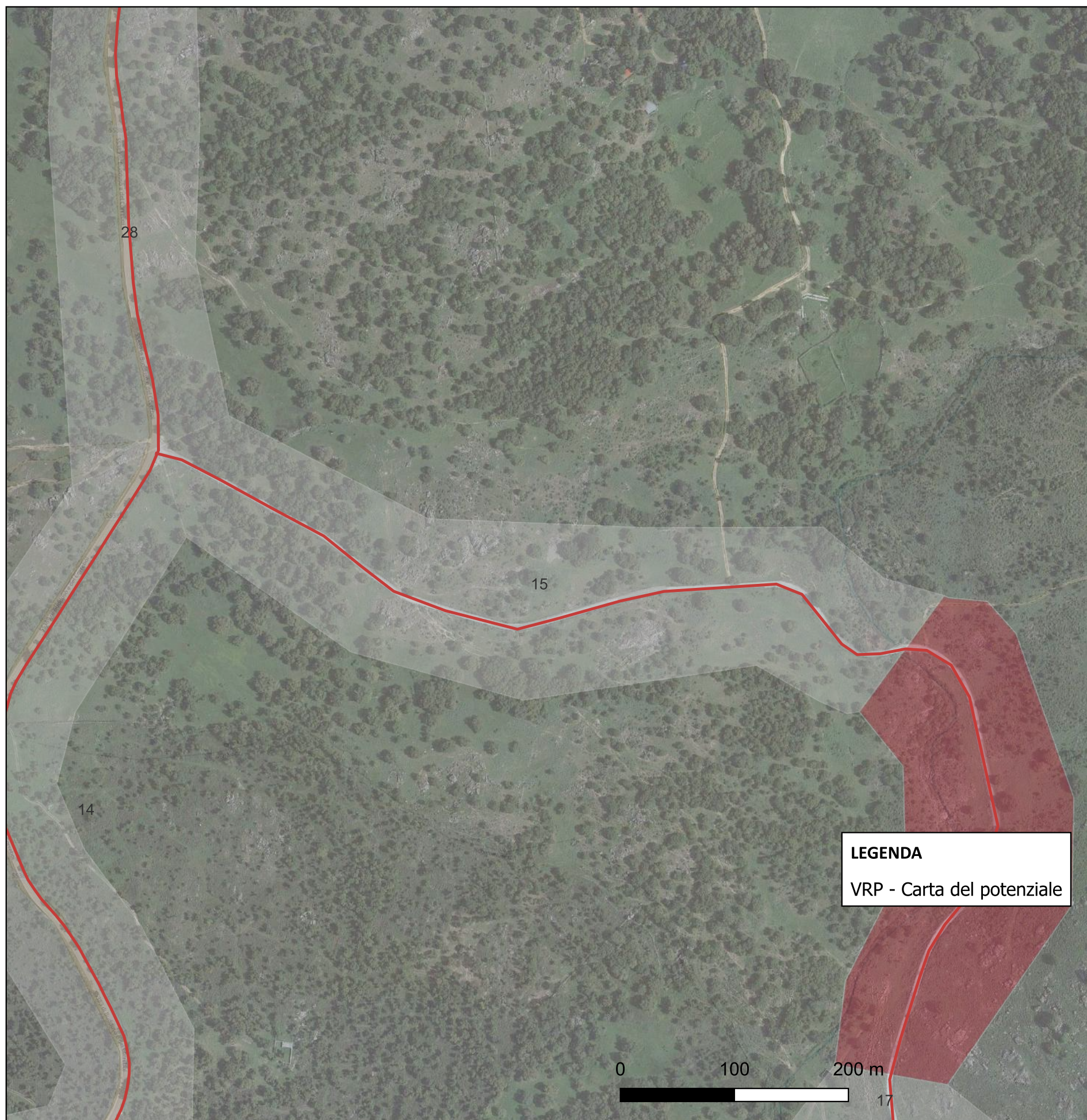
Aree per le quali non è documentata alcuna frequentazione antropica antica e con scarsa o nulla visibilità al suolo.



CARTA DEL POTENZIALE - SABAP-SS_2023_00329.MS_000002 - area 15

potenziale non valutabile - affidabilità buona

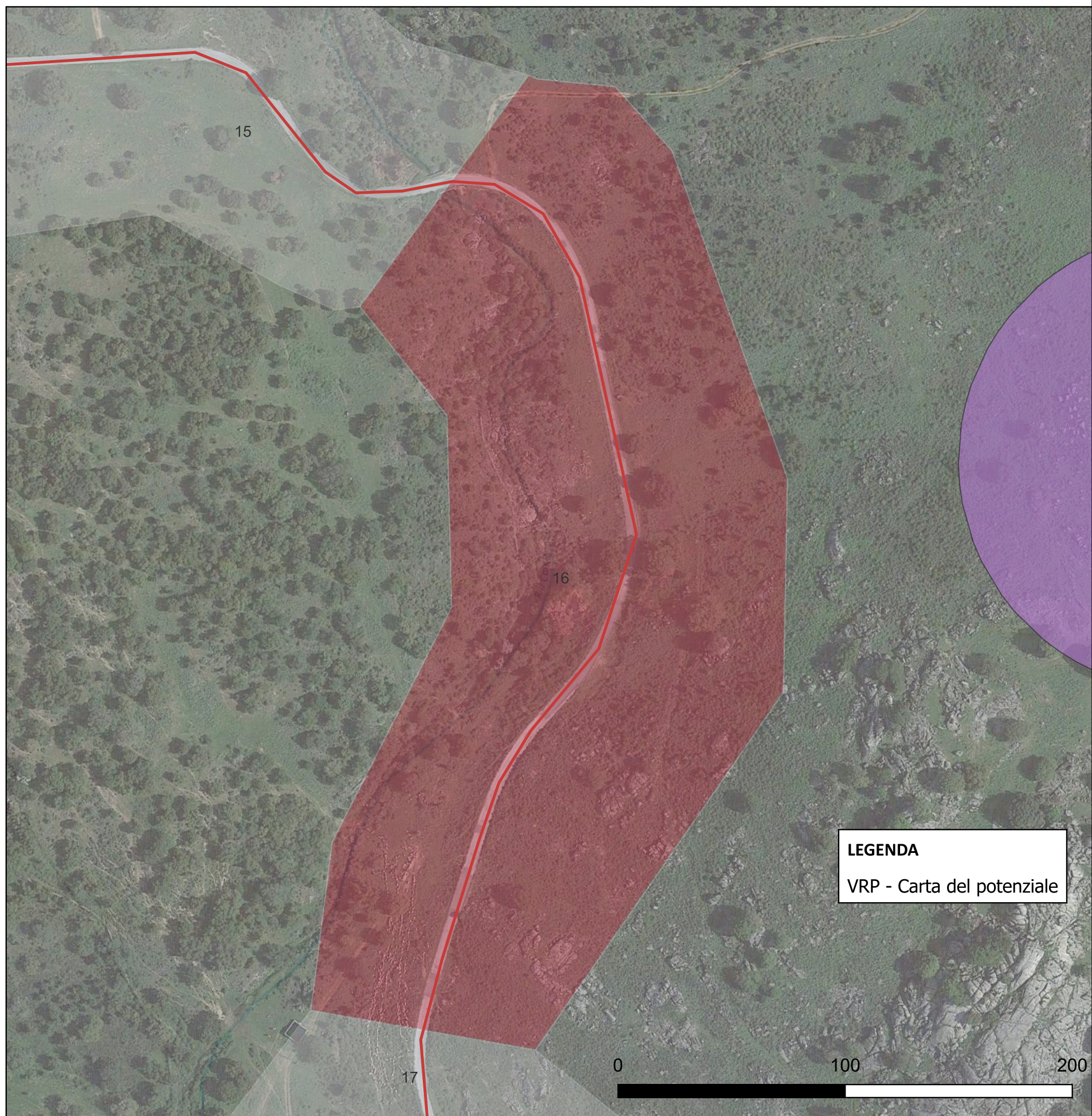
Aree per le quali non è documentata alcuna frequentazione antropica antica e con scarsa o nulla visibilità al suolo.



CARTA DEL POTENZIALE - SABAP-SS_2023_00329.MS_000002 - area 16

potenziale alto - affidabilità buona

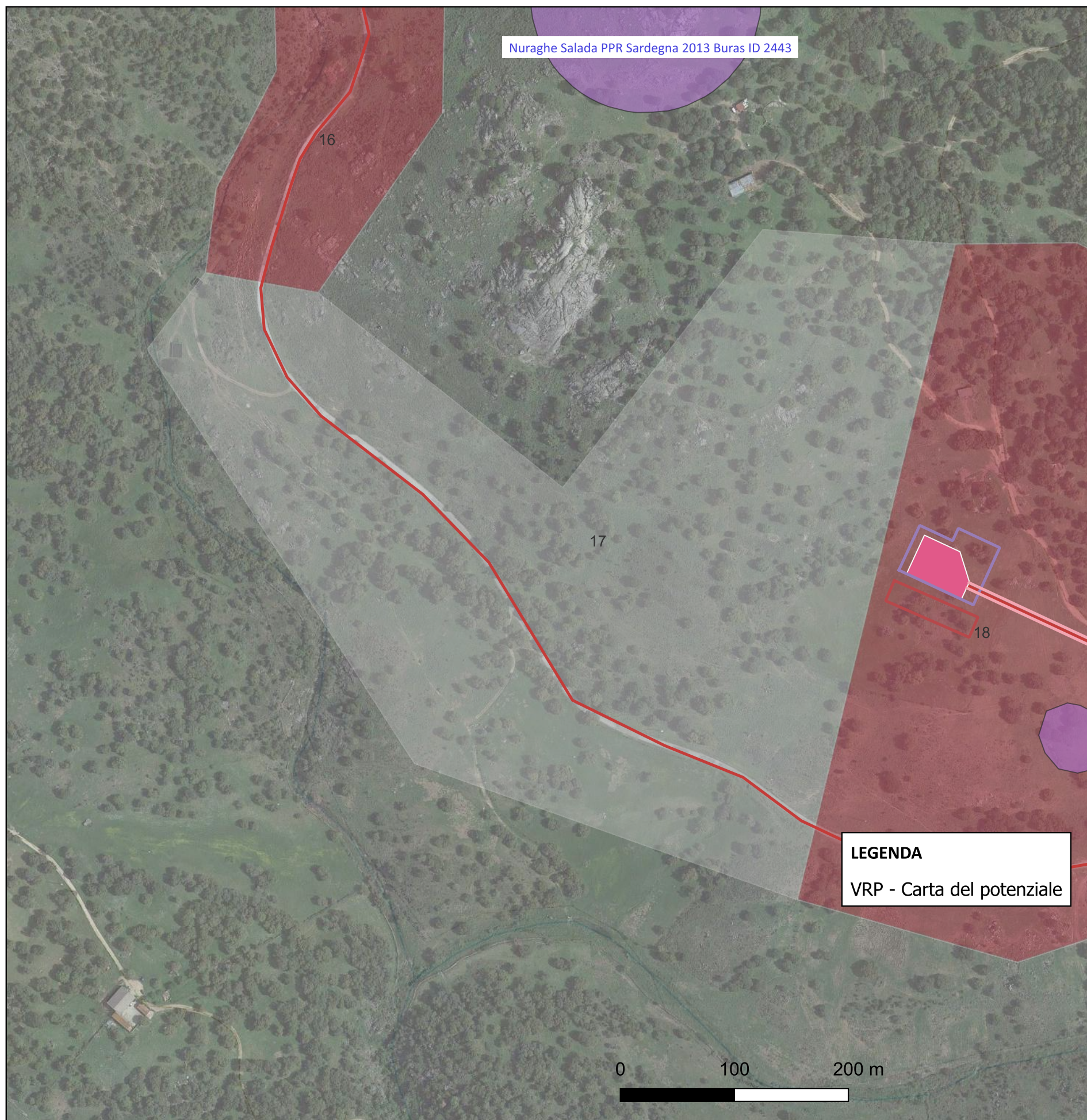
Aree in cui la frequentazione in età antica è certa, sulla base di indagini indirette, e con alta probabilità che le trasformazioni naturali e antropiche dell'età post antica non abbiano asportato in maniera significativa la stratificazione archeologica.



CARTA DEL POTENZIALE - SABAP-SS_2023_00329.MS_000002 - area 17

potenziale non valutabile - affidabilità buona

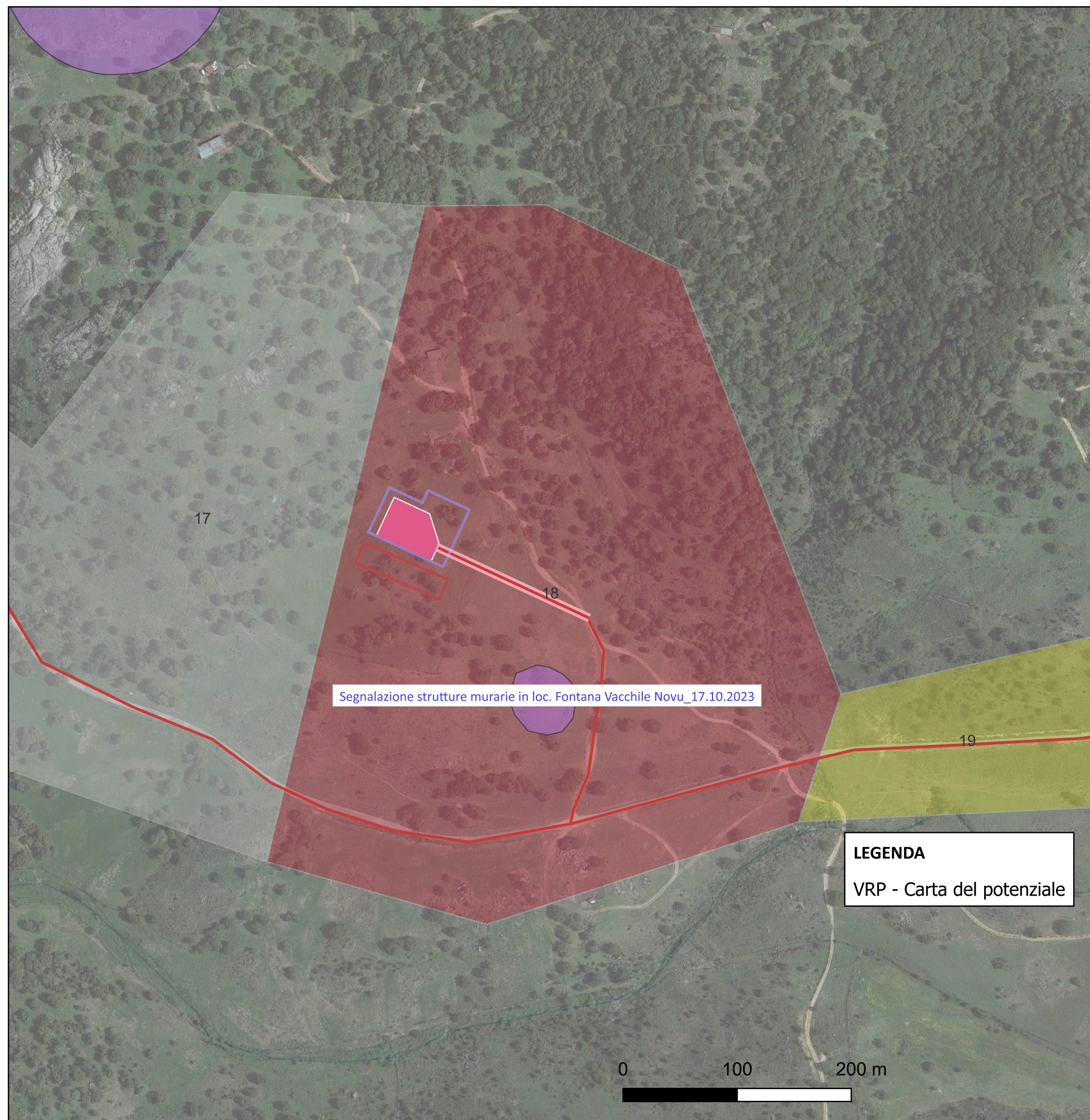
Aree per le quali non è documentata alcuna frequentazione antropica antica e con scarsa o nulla visibilità al suolo.



CARTA DEL POTENZIALE - SABAP-SS_2023_00329.MS_000002 - area 18

potenziale alto - affidabilità buona

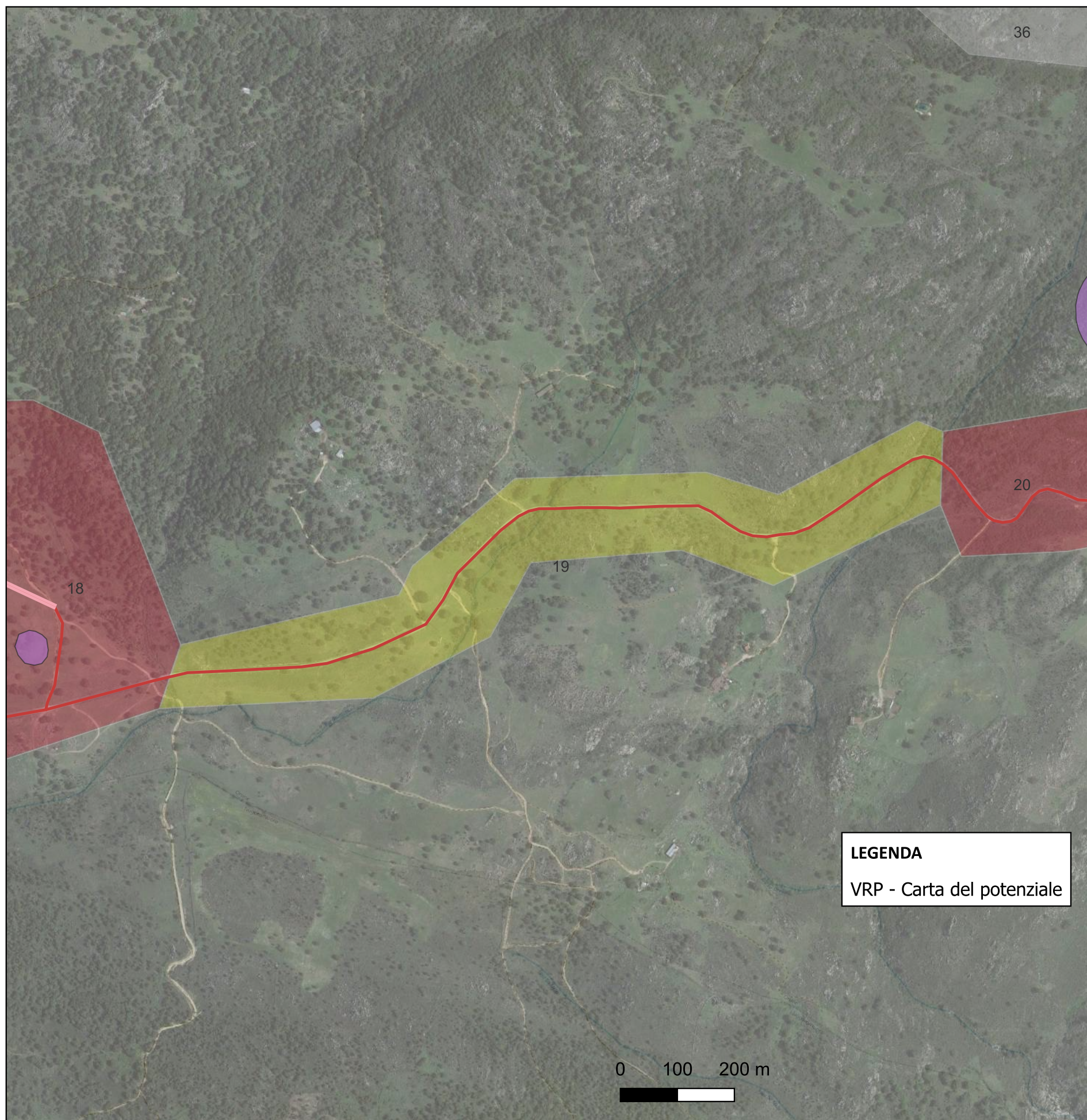
Aree in cui la frequentazione in età antica è certa, sulla base di indagini indirette, e con alta probabilità che le trasformazioni naturali e antropiche dell'età post antica non abbiano asportato in maniera significativa la stratificazione archeologica.



CARTA DEL POTENZIALE - SABAP-SS_2023_00329.MS_000002 - area 19

potenziale basso - affidabilità buona

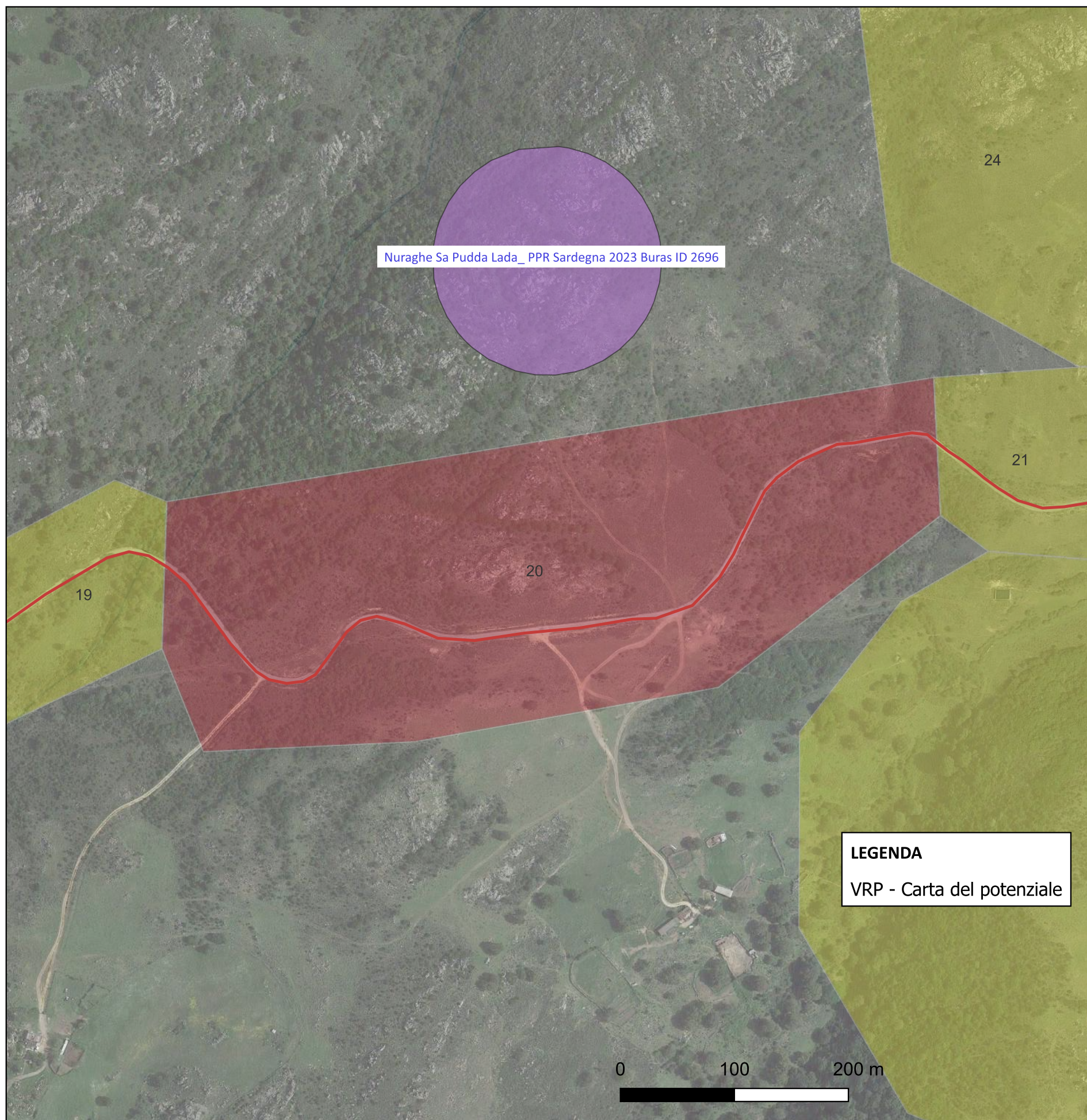
Aree per le quali non è documentata alcuna frequentazione antropica antica e le trasformazioni naturali e/o antropiche sembrano agire sugli strati geologici alluvionali.



CARTA DEL POTENZIALE - SABAP-SS_2023_00329.MS_000002 - area 20

potenziale alto - affidabilità buona

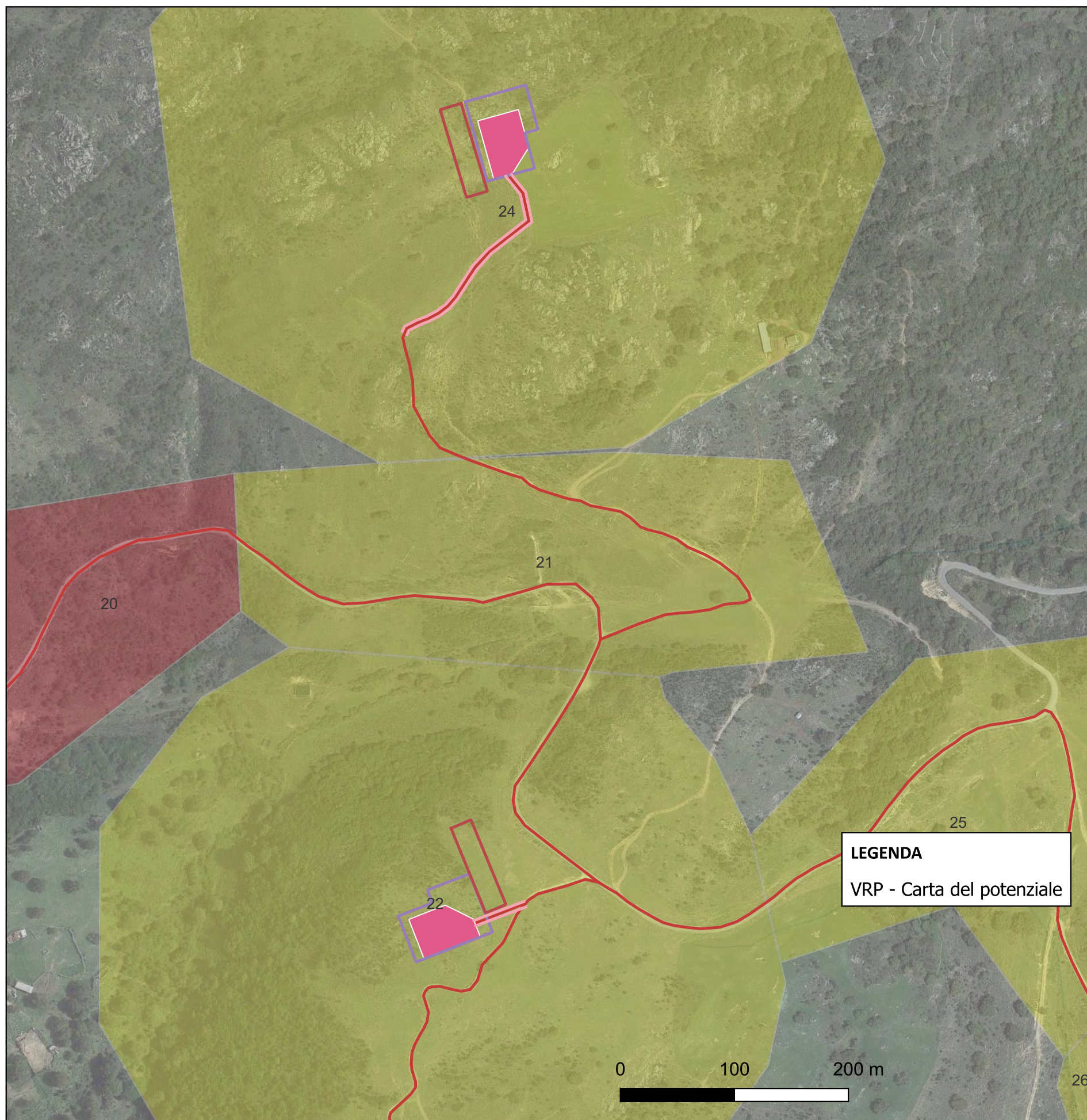
Aree in cui la frequentazione in età antica è certa, sulla base di indagini indirette, e con alta probabilità che le trasformazioni naturali e antropiche dell'età post antica non abbiano asportato in maniera significativa la stratificazione archeologica.



CARTA DEL POTENZIALE - SABAP-SS_2023_00329.MS_000002 - area 21

potenziale basso - affidabilità buona

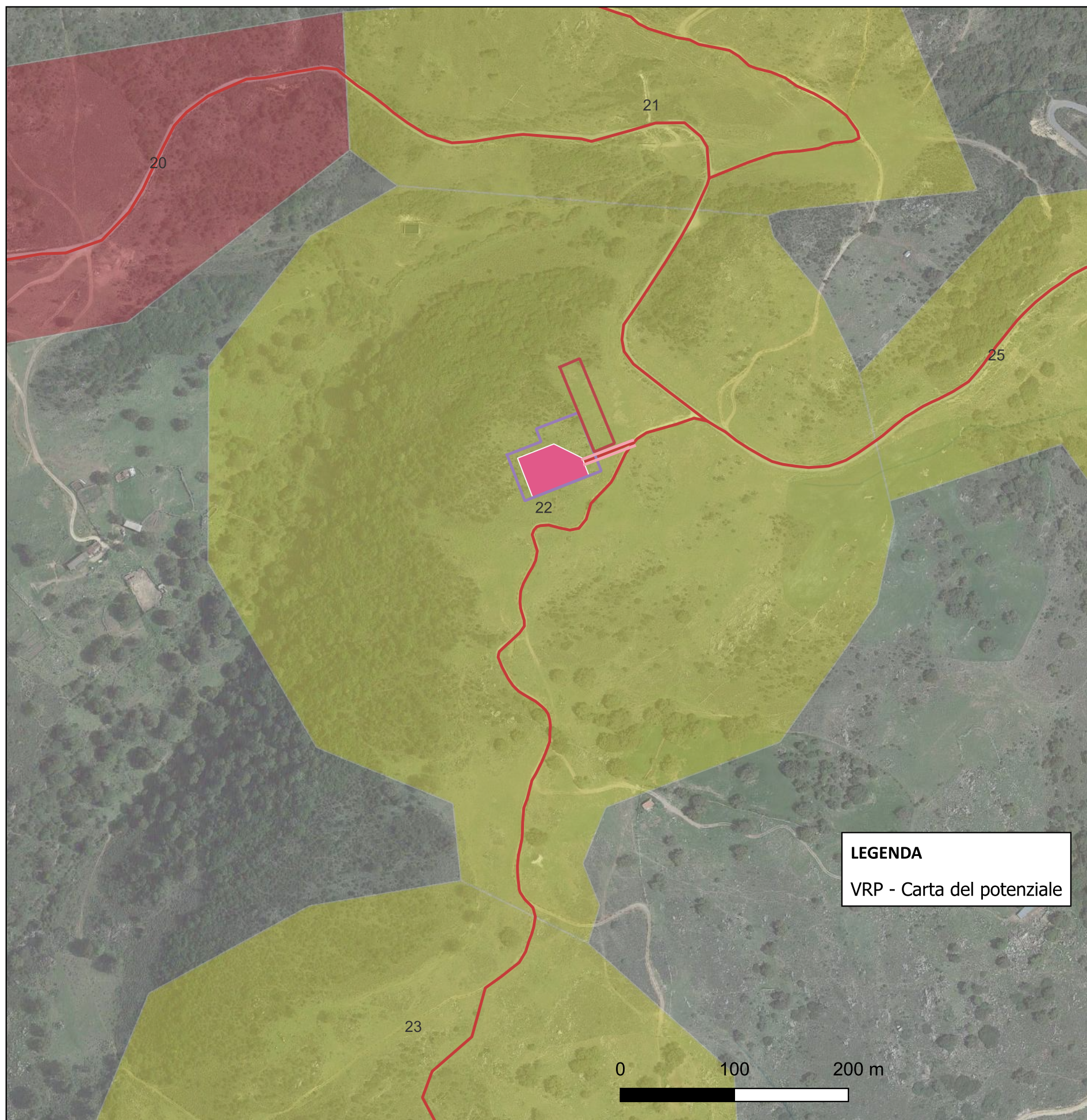
NULLAree per le quali non è documentata alcuna frequentazione antropica antica e le trasformazioni naturali e/o antropiche sembrano agire sugli strati geologici alluvionali.



CARTA DEL POTENZIALE - SABAP-SS_2023_00329.MS_000002 - area 22

potenziale basso - affidabilità buona

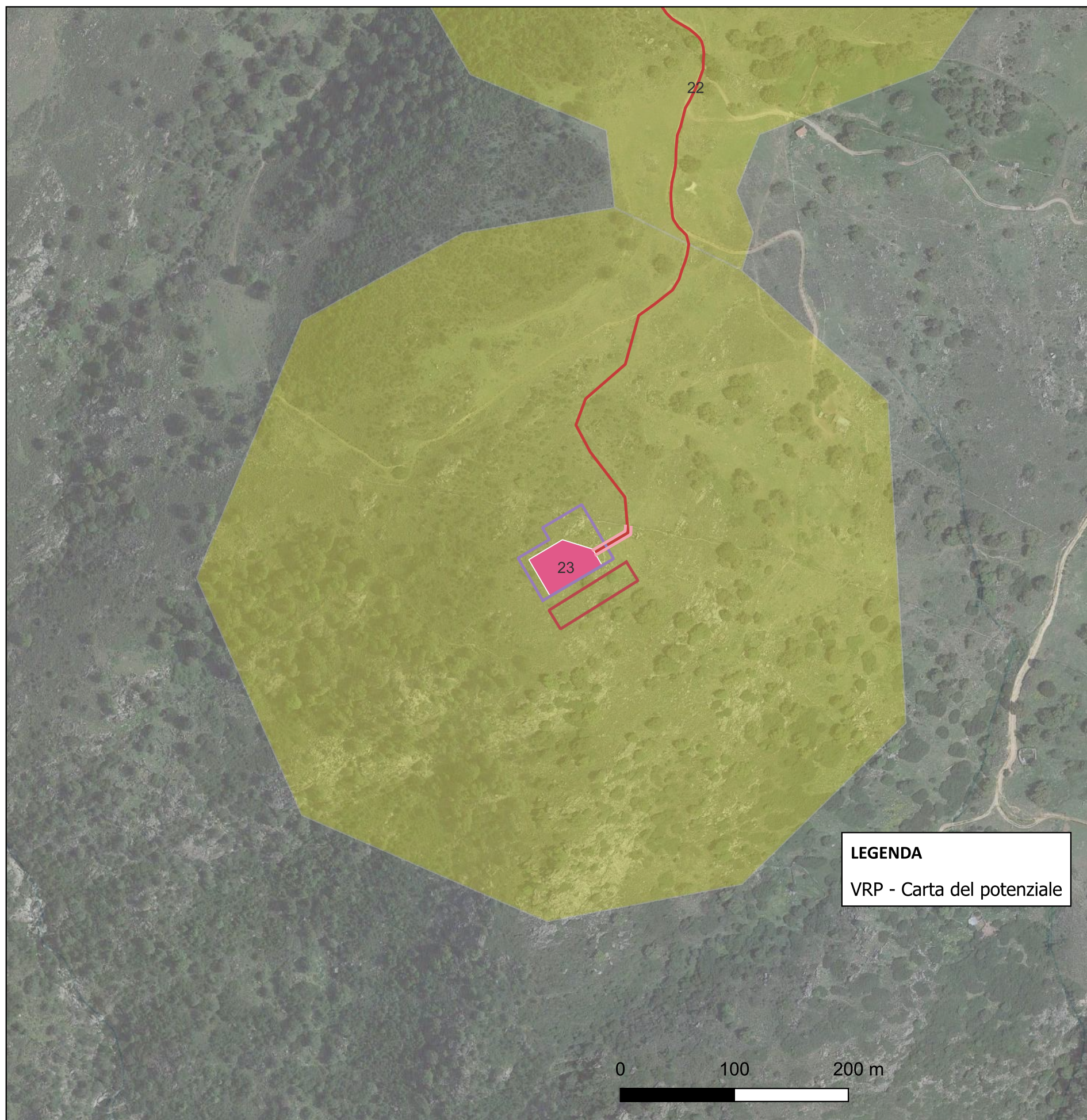
Aree per le quali non è documentata alcuna frequentazione antropica antica e le trasformazioni naturali e/o antropiche sembrano agire sugli strati geologici alluvionali.



CARTA DEL POTENZIALE - SABAP-SS_2023_00329.MS_000002 - area 23

potenziale basso - affidabilità buona

Aree per le quali non è documentata alcuna frequentazione antropica antica e le trasformazioni naturali e/o antropiche sembrano agire sugli strati geologici alluvionali.



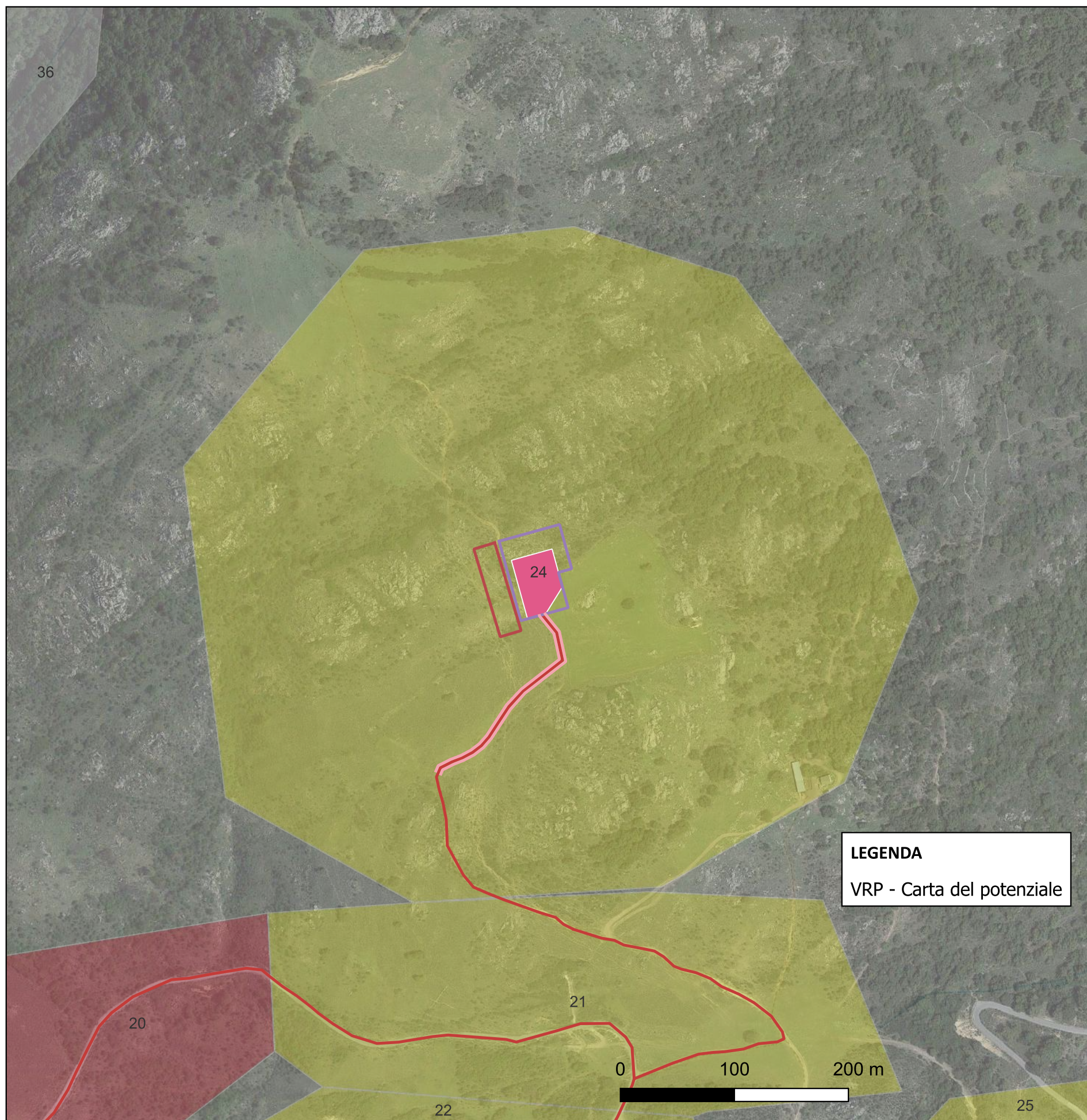
LEGENDA
VRP - Carta del potenziale

0 100 200 m

CARTA DEL POTENZIALE - SABAP-SS_2023_00329.MS_000002 - area 24

potenziale basso - affidabilità buona

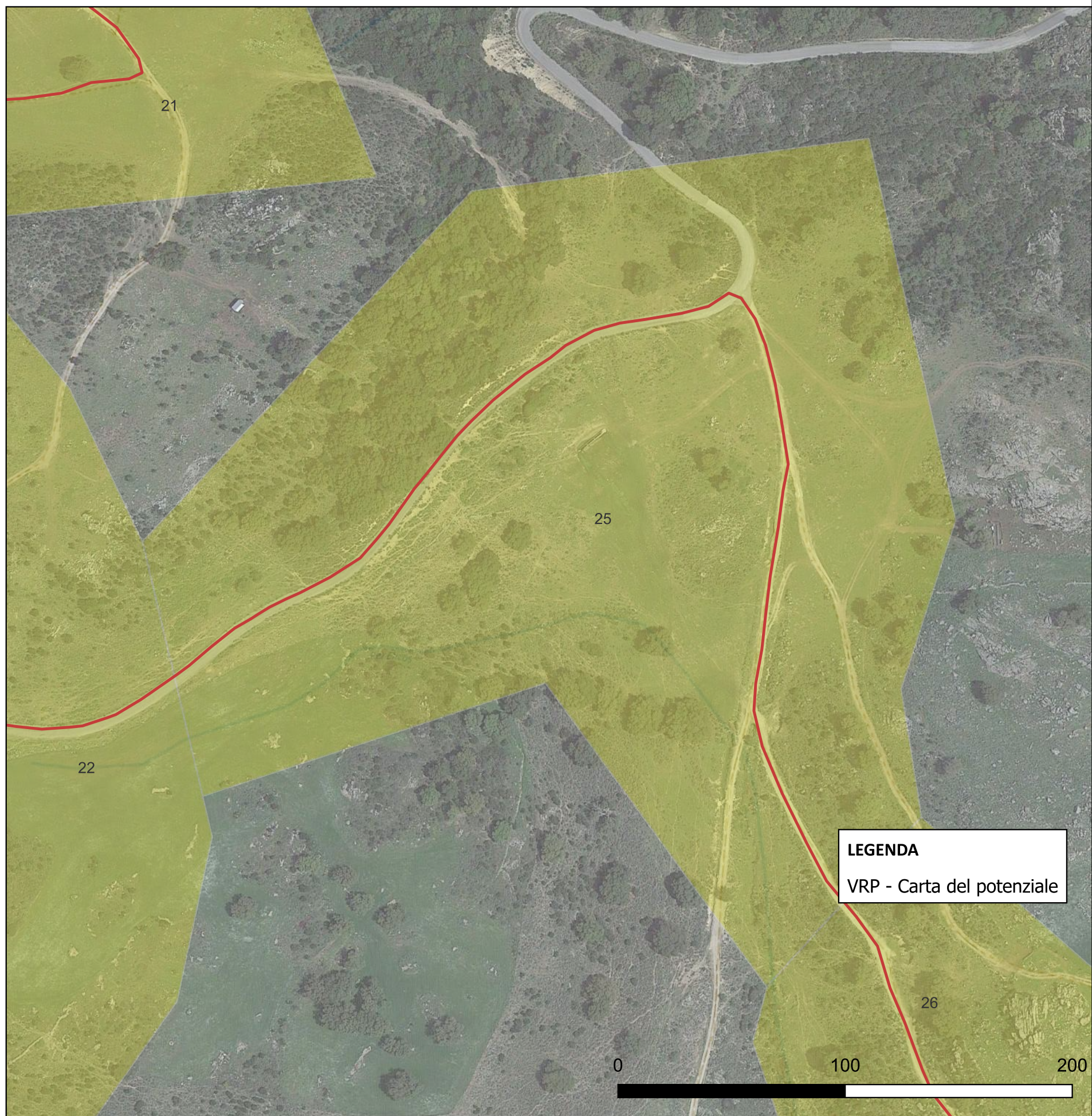
Aree per le quali non è documentata alcuna frequentazione antropica antica e le trasformazioni naturali e/o antropiche sembrano agire sugli strati geologici alluvionali.



CARTA DEL POTENZIALE - SABAP-SS_2023_00329.MS_000002 - area 25

potenziale basso - affidabilità buona

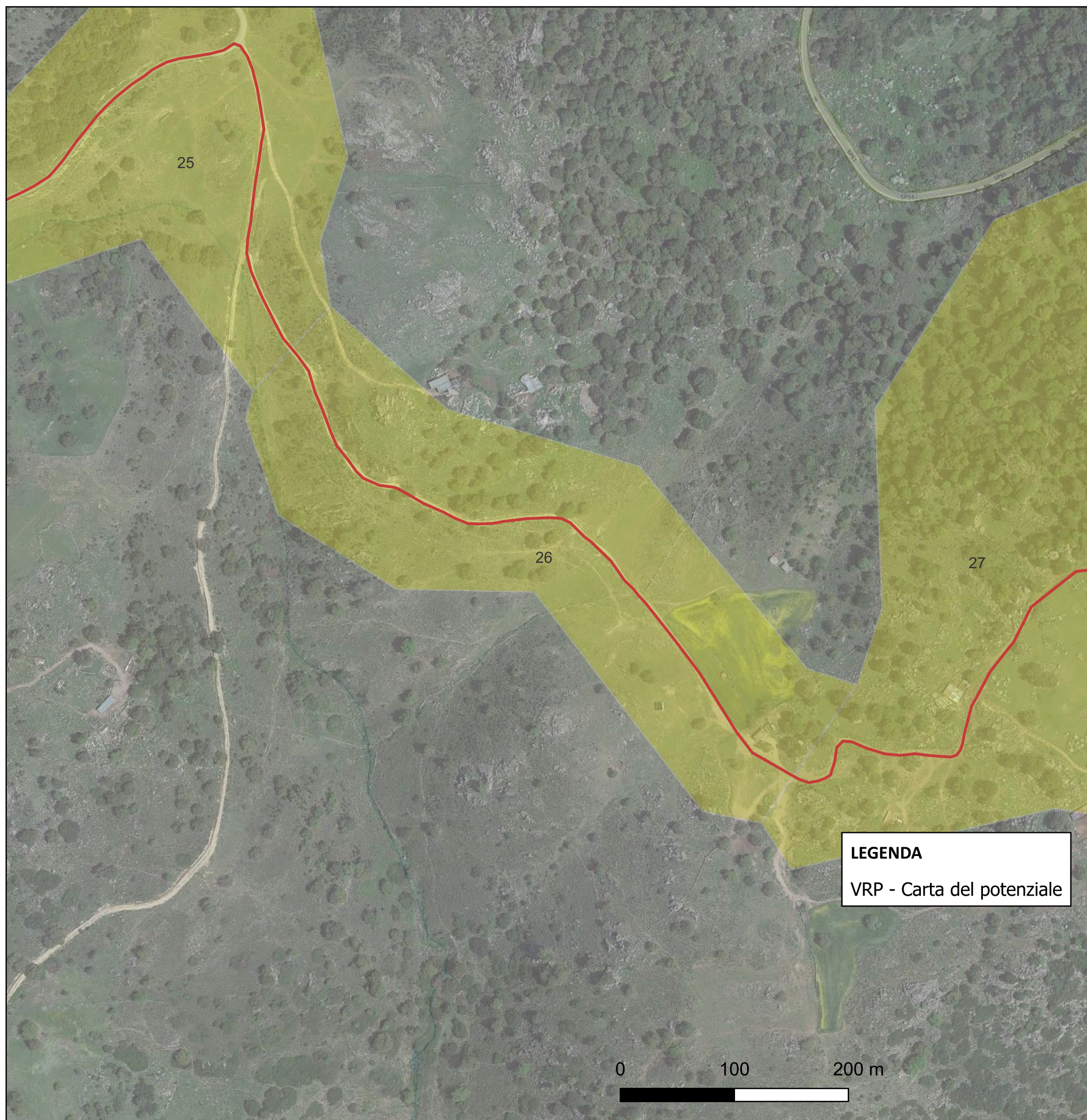
Aree per le quali non è documentata alcuna frequentazione antropica antica e le trasformazioni naturali e/o antropiche sembrano agire sugli strati geologici alluvionali.



CARTA DEL POTENZIALE - SABAP-SS_2023_00329.MS_000002 - area 26

potenziale basso - affidabilità buona

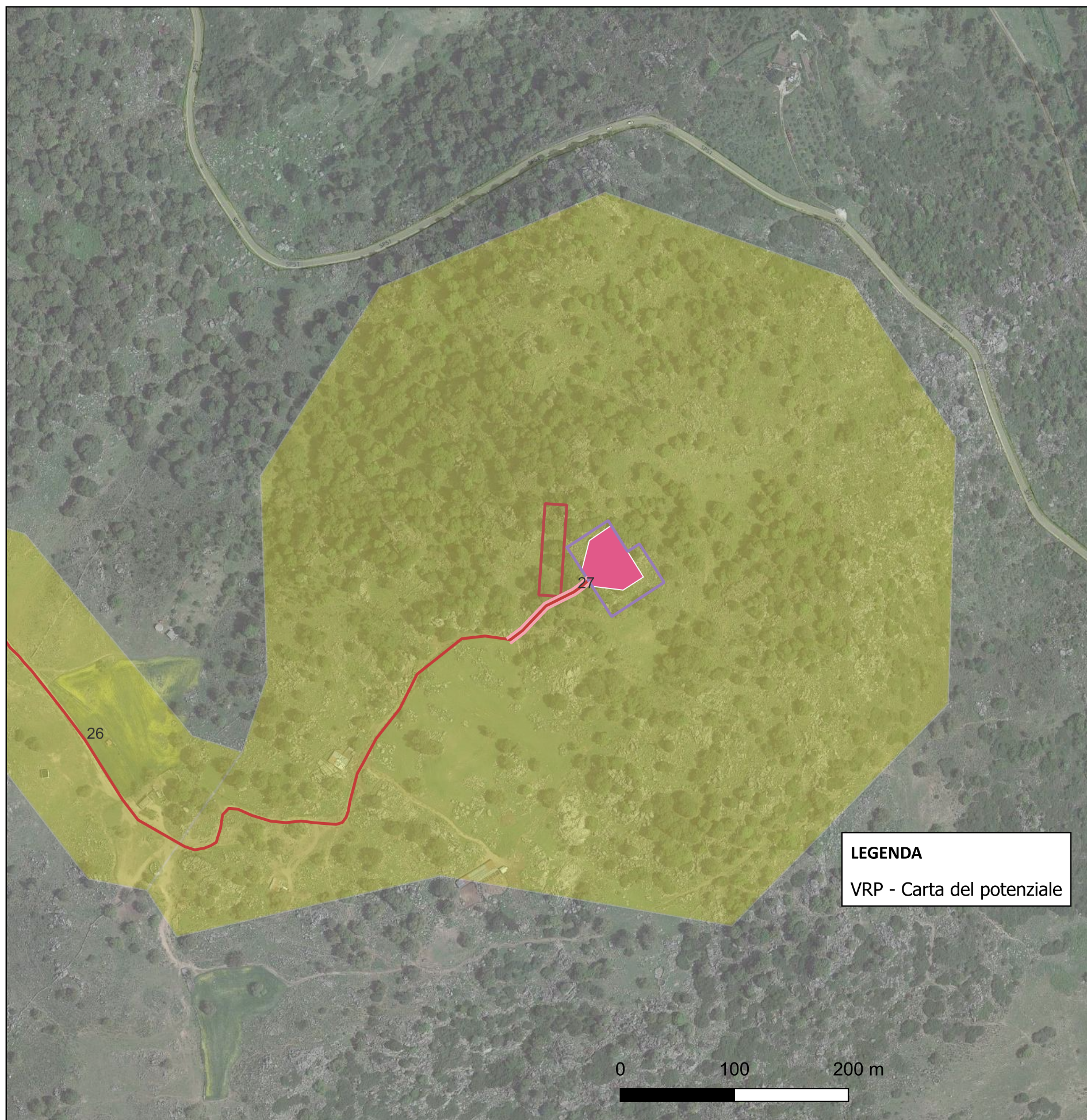
Aree per le quali non è documentata alcuna frequentazione antropica antica e le trasformazioni naturali e/o antropiche sembrano agire sugli strati geologici alluvionali.



CARTA DEL POTENZIALE - SABAP-SS_2023_00329.MS_000002 - area 27

potenziale basso - affidabilità buona

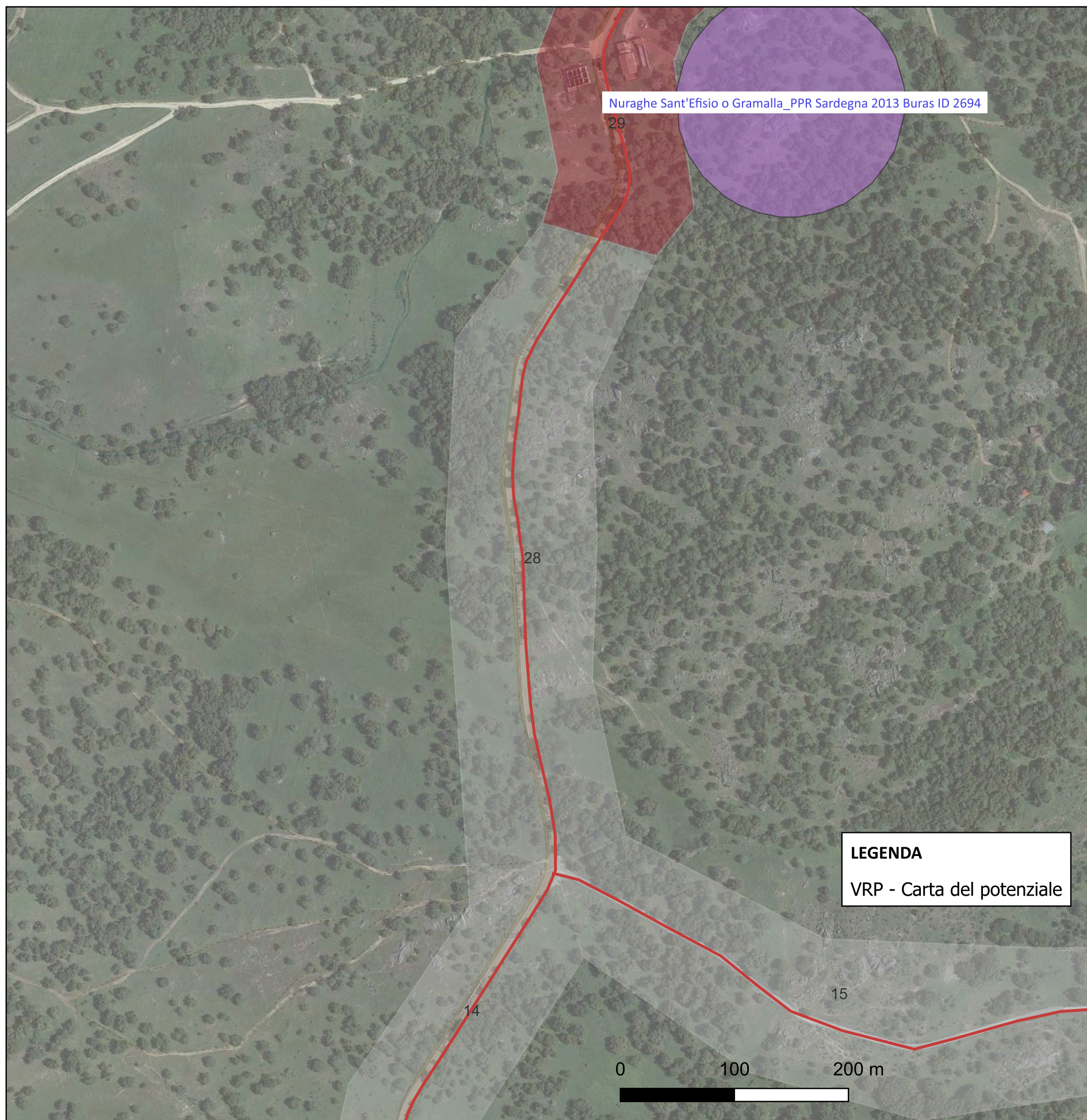
Aree per le quali non è documentata alcuna frequentazione antropica antica e le trasformazioni naturali e/o antropiche sembrano agire sugli strati geologici alluvionali.



CARTA DEL POTENZIALE - SABAP-SS_2023_00329.MS_000002 - area 28

potenziale non valutabile - affidabilità buona

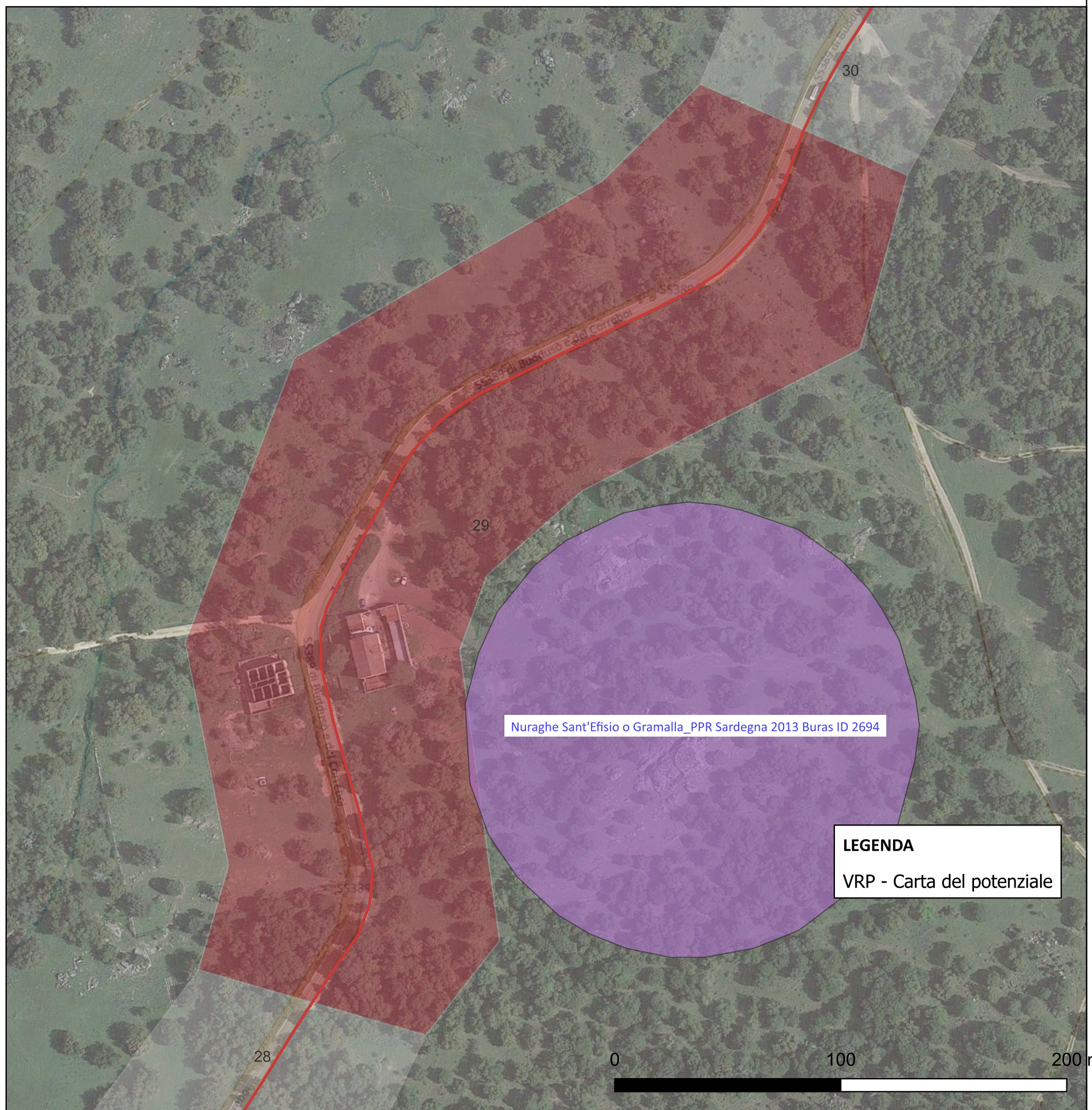
Aree per le quali non è documentata alcuna frequentazione antropica antica e con scarsa o nulla visibilità al suolo.



CARTA DEL POTENZIALE - SABAP-SS_2023_00329.MS_000002 - area 29

potenziale alto - affidabilità buona

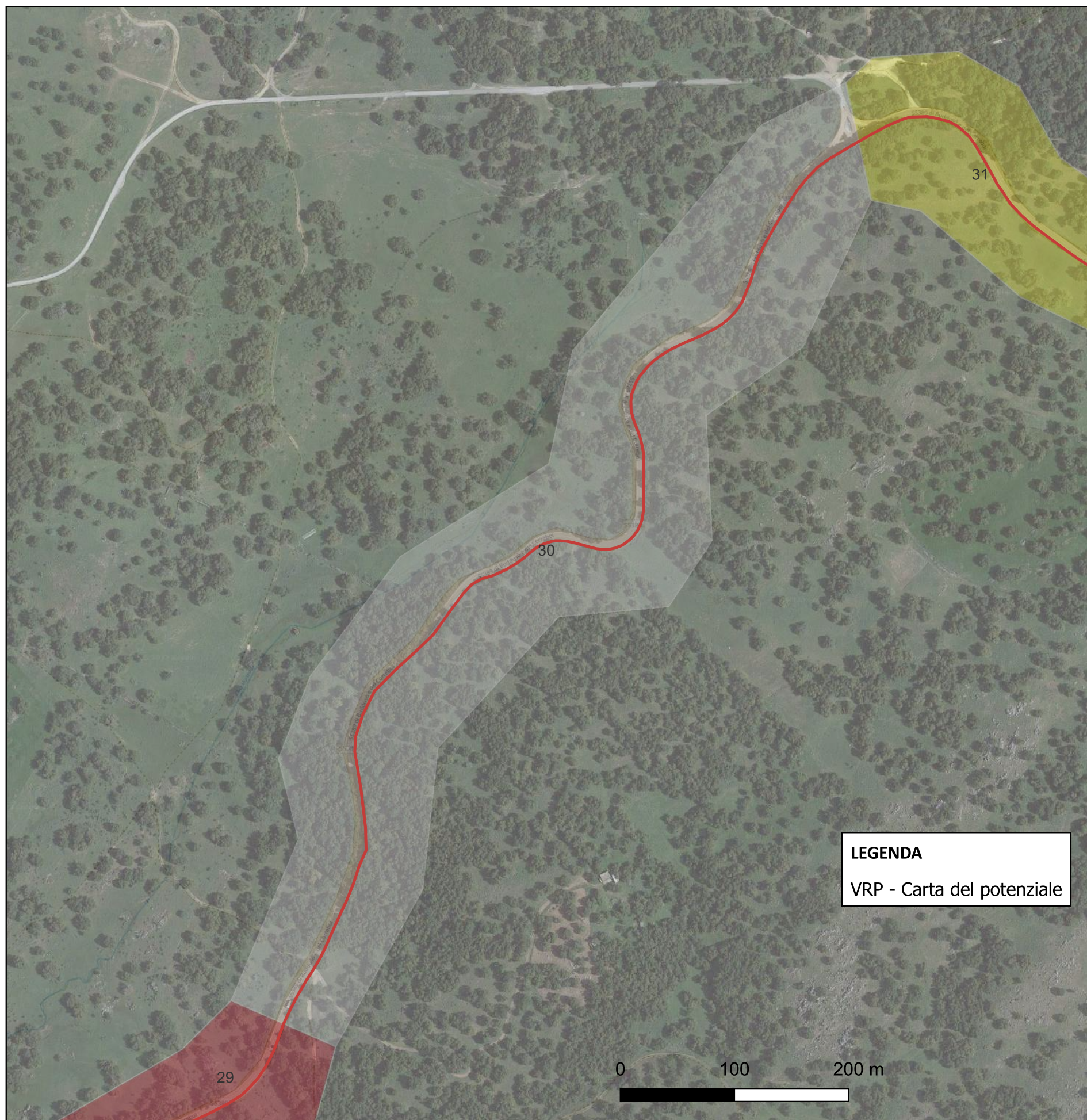
Aree in cui la frequentazione in età antica è certa, sulla base di indagini indirette, e con alta probabilità che le trasformazioni naturali e antropiche dell'età post antica non abbiano asportato in maniera significativa la stratificazione archeologica.



CARTA DEL POTENZIALE - SABAP-SS_2023_00329.MS_000002 - area 30

potenziale non valutabile - affidabilità buona

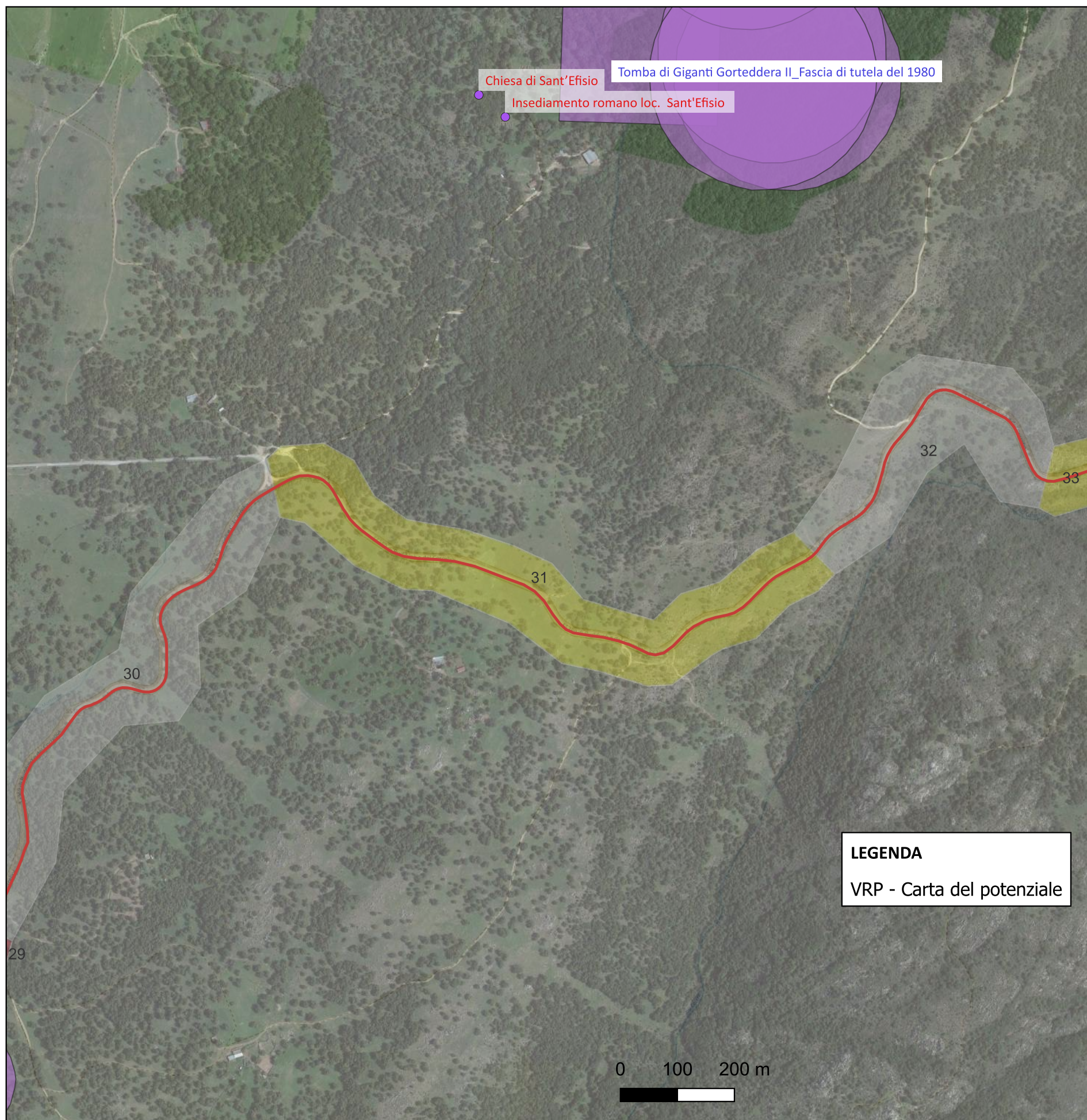
Aree per le quali non è documentata alcuna frequentazione antropica antica e con scarsa o nulla visibilità al suolo.



CARTA DEL POTENZIALE - SABAP-SS_2023_00329.MS_000002 - area 31

potenziale basso - affidabilità buona

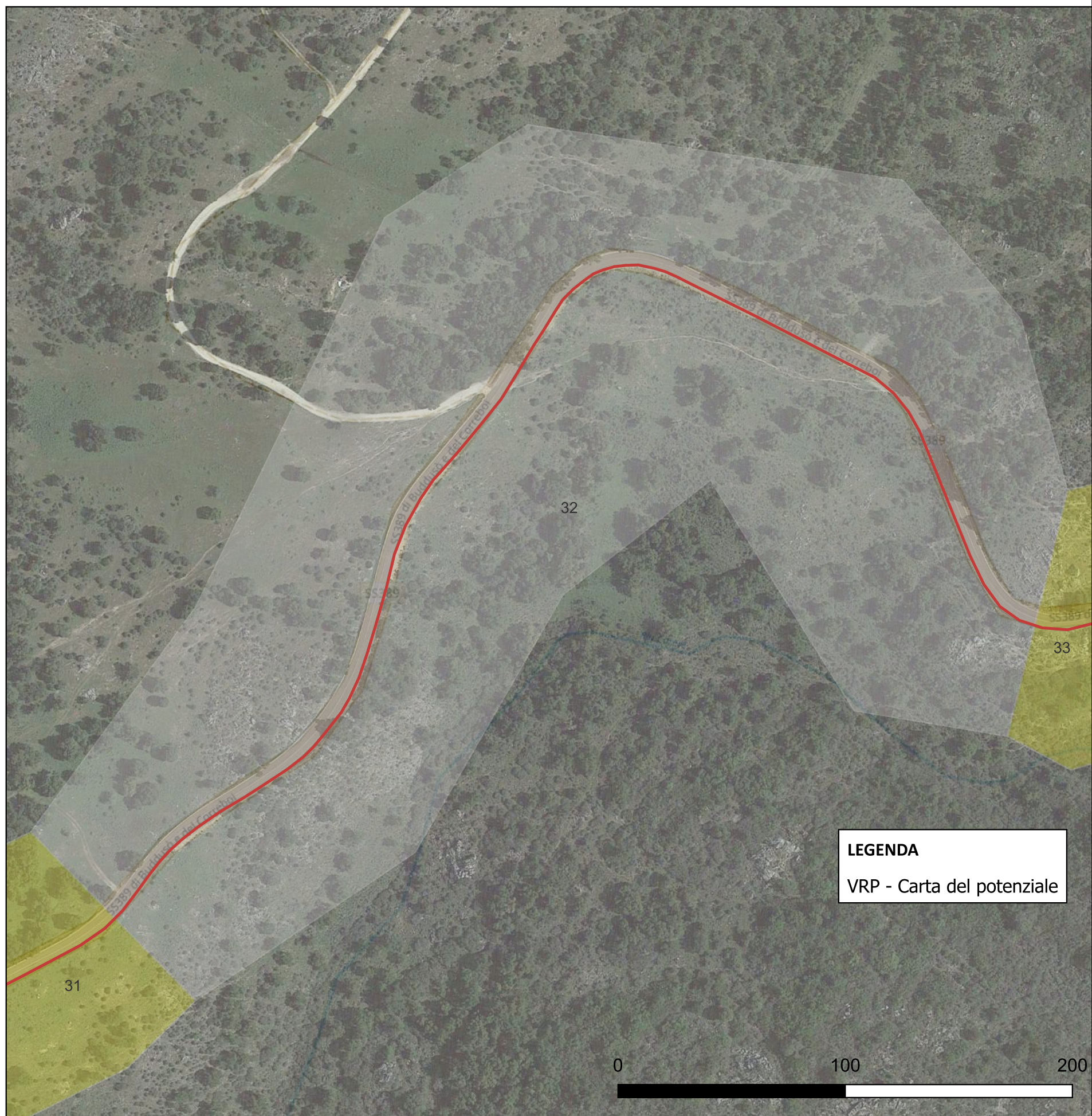
Aree per le quali non è documentata alcuna frequentazione antropica antica e le trasformazioni naturali e/o antropiche sembrano agire sugli strati geologici alluvionali.



CARTA DEL POTENZIALE - SABAP-SS_2023_00329.MS_000002 - area 32

potenziale non valutabile - affidabilità buona

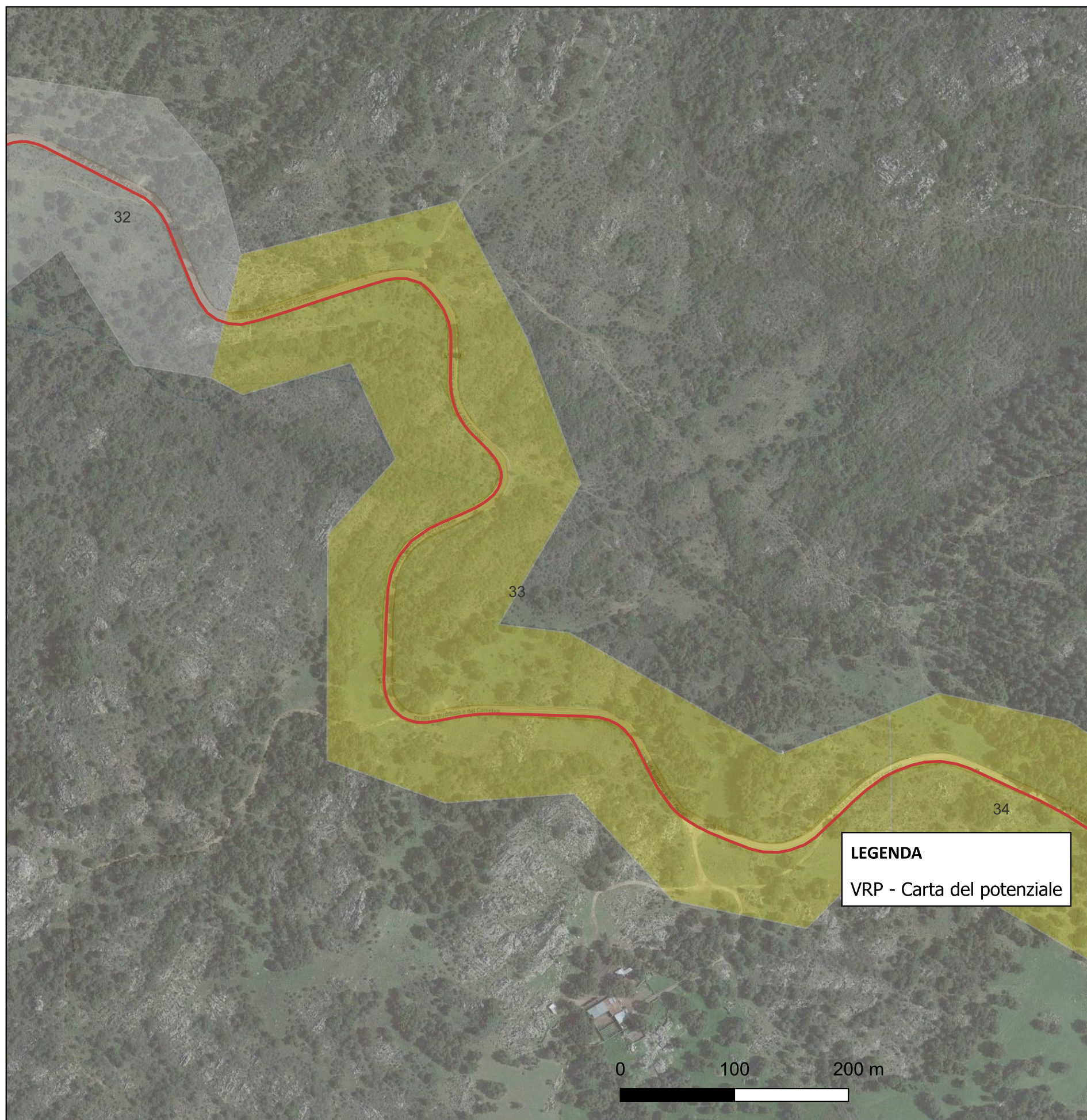
Aree per le quali non è documentata alcuna frequentazione antropica antica e con scarsa o nulla visibilità al suolo.



CARTA DEL POTENZIALE - SABAP-SS_2023_00329.MS_000002 - area 33

potenziale basso - affidabilità buona

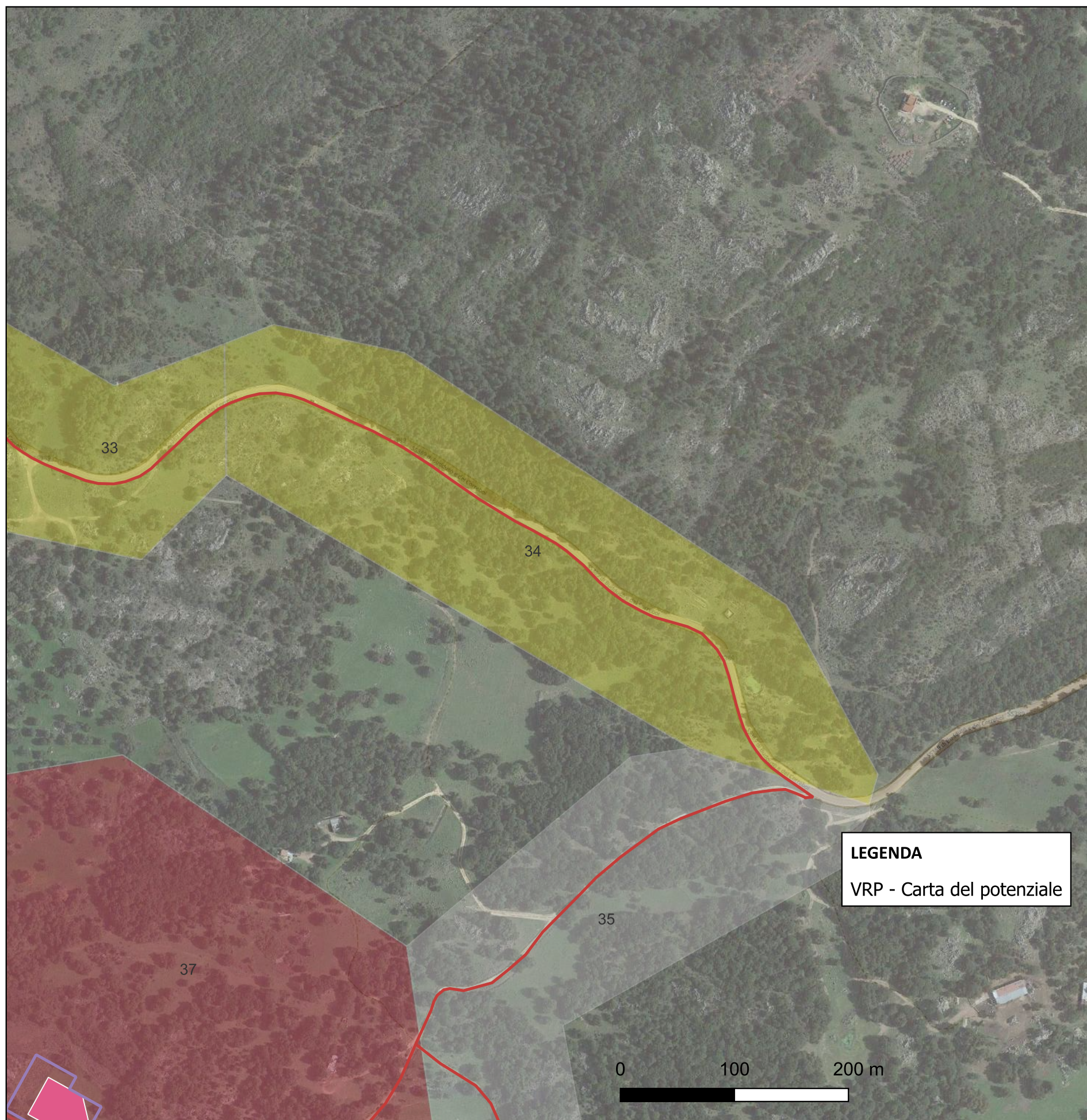
Aree per le quali non è documentata alcuna frequentazione antropica antica e le trasformazioni naturali e/o antropiche sembrano agire sugli strati geologici alluvionali.



CARTA DEL POTENZIALE - SABAP-SS_2023_00329.MS_000002 - area 34

potenziale basso - affidabilità buona

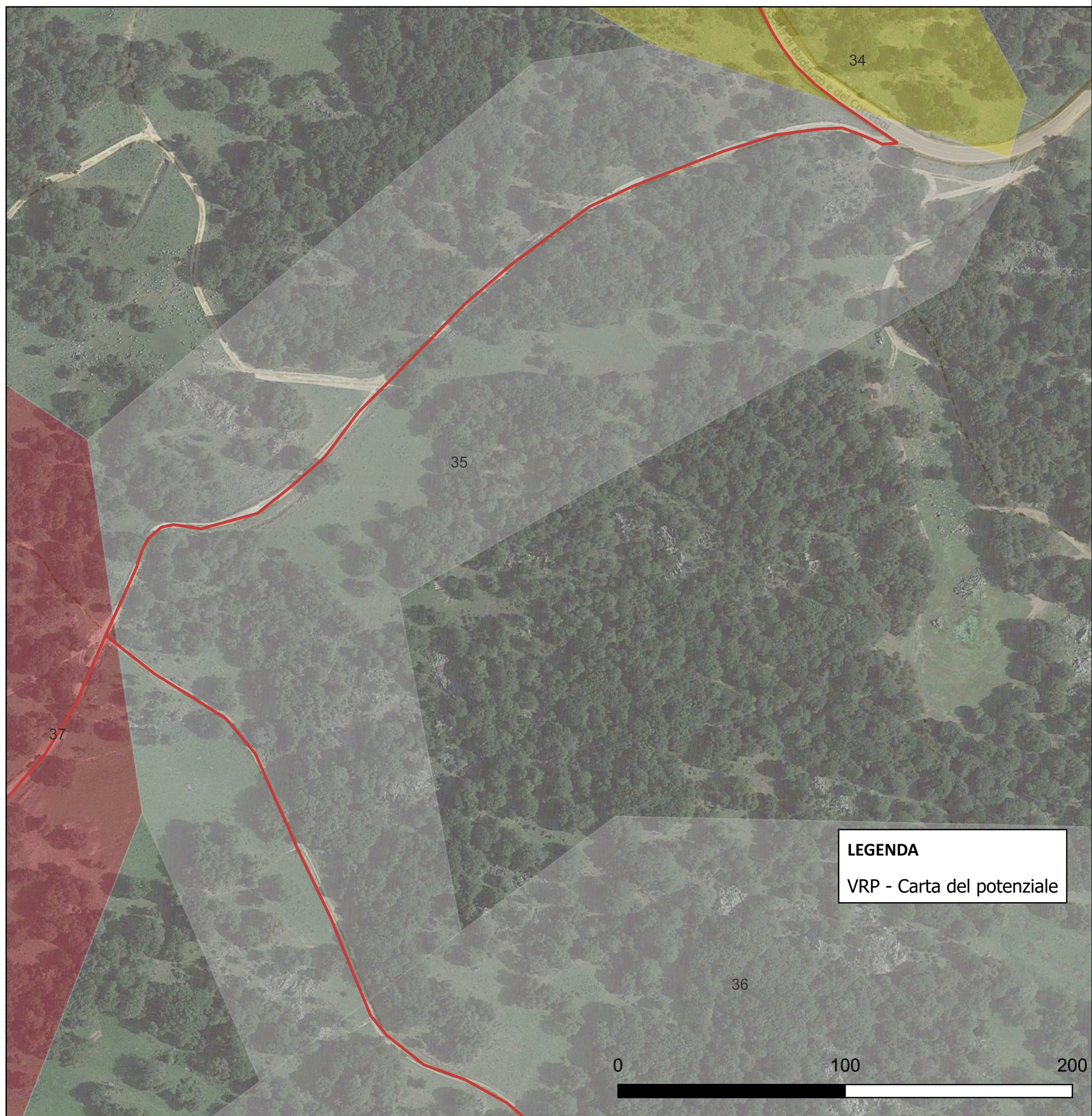
Aree per le quali non è documentata alcuna frequentazione antropica antica e le trasformazioni naturali e/o antropiche sembrano agire sugli strati geologici alluvionali.



CARTA DEL POTENZIALE - SABAP-SS_2023_00329.MS_000002 - area 35

potenziale non valutabile - affidabilità buona

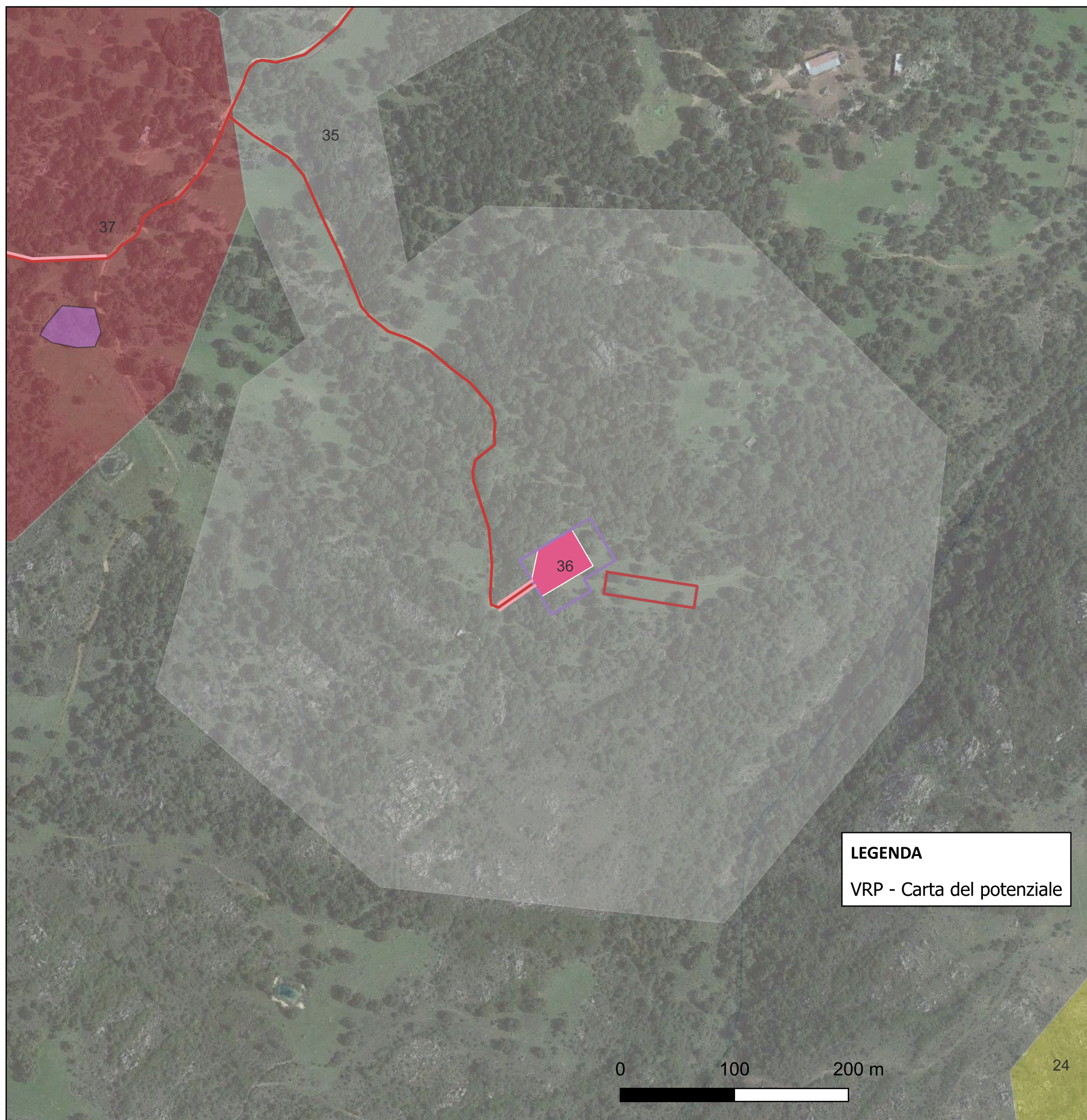
Aree per le quali non è documentata alcuna frequentazione antropica antica e con scarsa o nulla visibilità al suolo.



CARTA DEL POTENZIALE - SABAP-SS_2023_00329.MS_000002 - area 36

potenziale non valutabile - affidabilità buona

Aree per le quali non è documentata alcuna frequentazione antropica antica e con scarsa o nulla visibilità al suolo.



CARTA DEL POTENZIALE - SABAP-SS_2023_00329.MS_000002 - area 37

potenziale alto - affidabilità buona

Aree in cui la frequentazione in età antica è certa, sulla base di indagini indirette, e con alta probabilità che le trasformazioni naturali e antropiche dell'età post antica non abbiano asportato in maniera significativa la stratificazione archeologica.

