

PROPONENTE:

AEI Wind Project VIII S.r.l.

Sede in:

Via Savoia n.78 - 00198 Roma (RM)

PEC: aeiwindprojectviii@legalmail.it



PROVINCIA DI  
NUORO



COMUNE DI  
NUORO



COMUNE DI  
ORUNE



REGIONE SARDEGNA

OGGETTO:

PROGETTO DEFINITIVO DI UN IMPIANTO EOLICO COMPOSTO DA 7 AEROGENERATORI CON POTENZA COMPLESSIVA DI 46,2 MW, DENOMINATO "CE NUORO NORD", NEL COMUNE DI ORUNE (NU) E OPERE CONNESSE NEI COMUNI DI ORUNE (NU) E NUORO (NU)

NOME ELABORATO:

REPORT DEI FABBRICATI E DEI RECETTORI


PROGETTO SVILUPPATO DA:

AGREENPOWER s.r.l.

Sede legale: Via Serra, 44

09038 Serramanna (SU) - ITALIA

Email: info@agreenpower.it



agreenpower s.r.l.

GRUPPO DI LAVORO:

Ing. Simone Abis  
Dott. Ing. Fabio Sirigu  
Dott. Ing. Daniele Cabiddu  
Arch. Roberta Sanna  
Dott. Gianluca Fadda

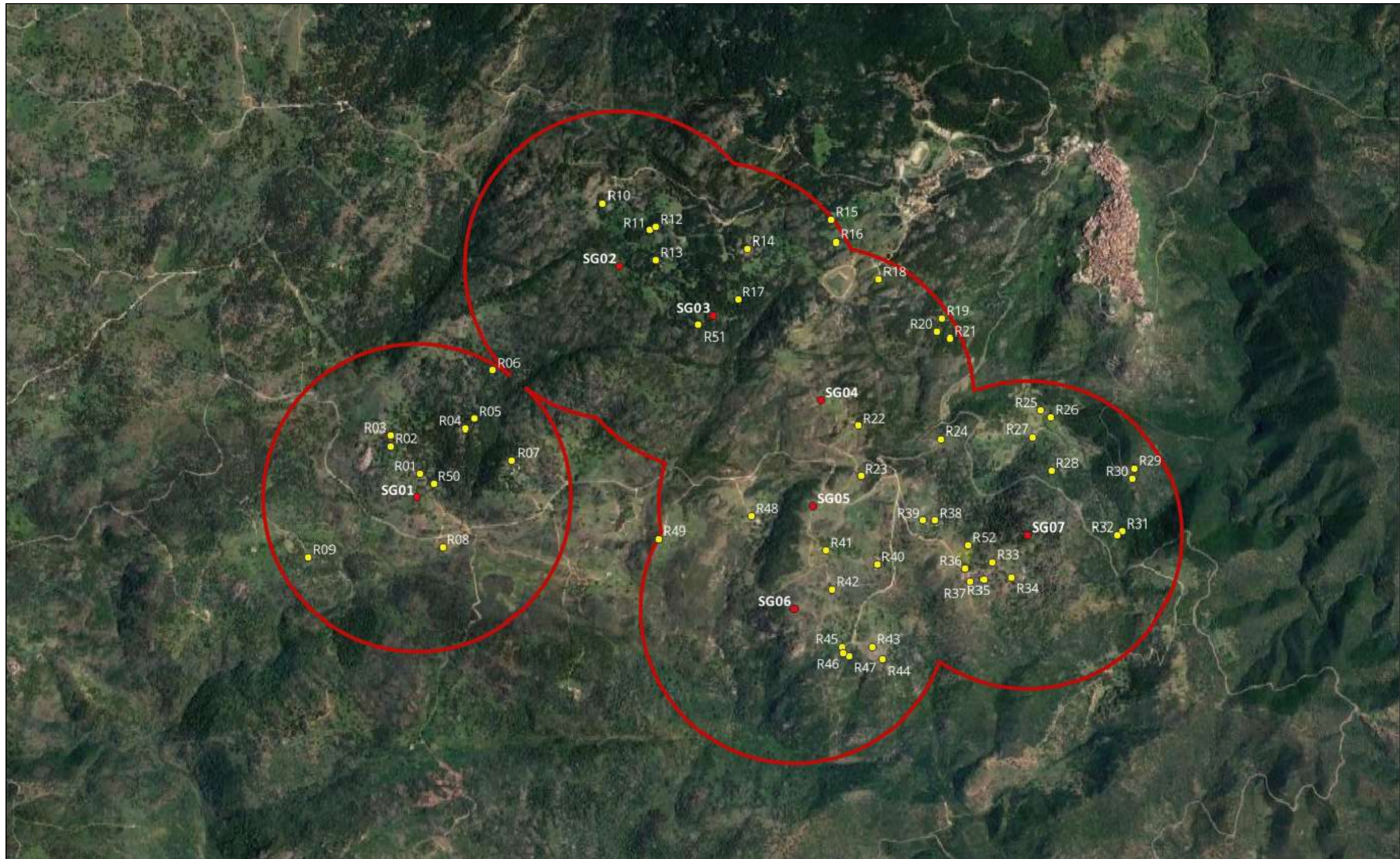
COLLABORATORI:

BIA Srl  
Geologika Srls  
Dott. Nat. Maurizio Medda  
Dott. Nat. Francesco Mascia  
Dott. Agronomo Vincenzo Sechi  
Dott.ssa Archeologa Manuela Simbula  
Ing. Federico Miscali  
Ing. Luigi Cuccu  
Ing. Vincenzo Carboni  
Ing. Nicola Sollai

TIMBRO E FIRMA:

SCALA:	CODICE ELABORATO	TIPOLOGIA	FASE PROGETTUALE		
-	REL18	IMPIANTO EOLICO	DEFINITIVO		
FORMATO:					
-					
3					
2					
1					
0	Prima emissione	Dicembre 2023	Agreenpower	Agreenpower	Agreenpower
REV.	DESCRIZIONE	DATA	REDATTO	CONTROLLATO	APPROVATO

# Inquadramento generale



● Aerogeneratore    ● Recettore    — Buffer 1000 m

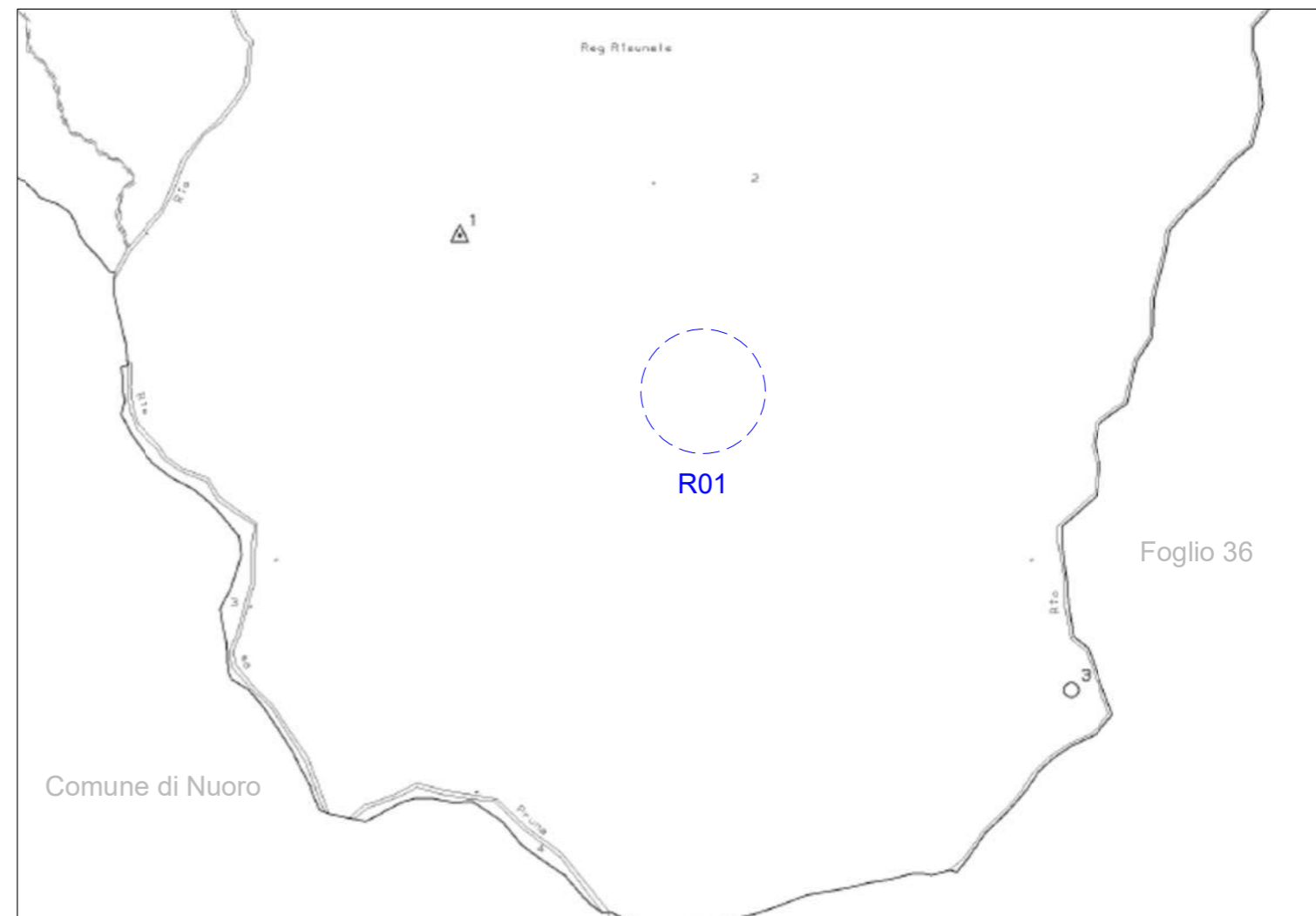
# Edificio R01

Comune di Orune (NU)

Foglio Catastale 35

Categoria: N.C. - Nessuna corrispondenza tra catasto terreni e catasto fabbricati

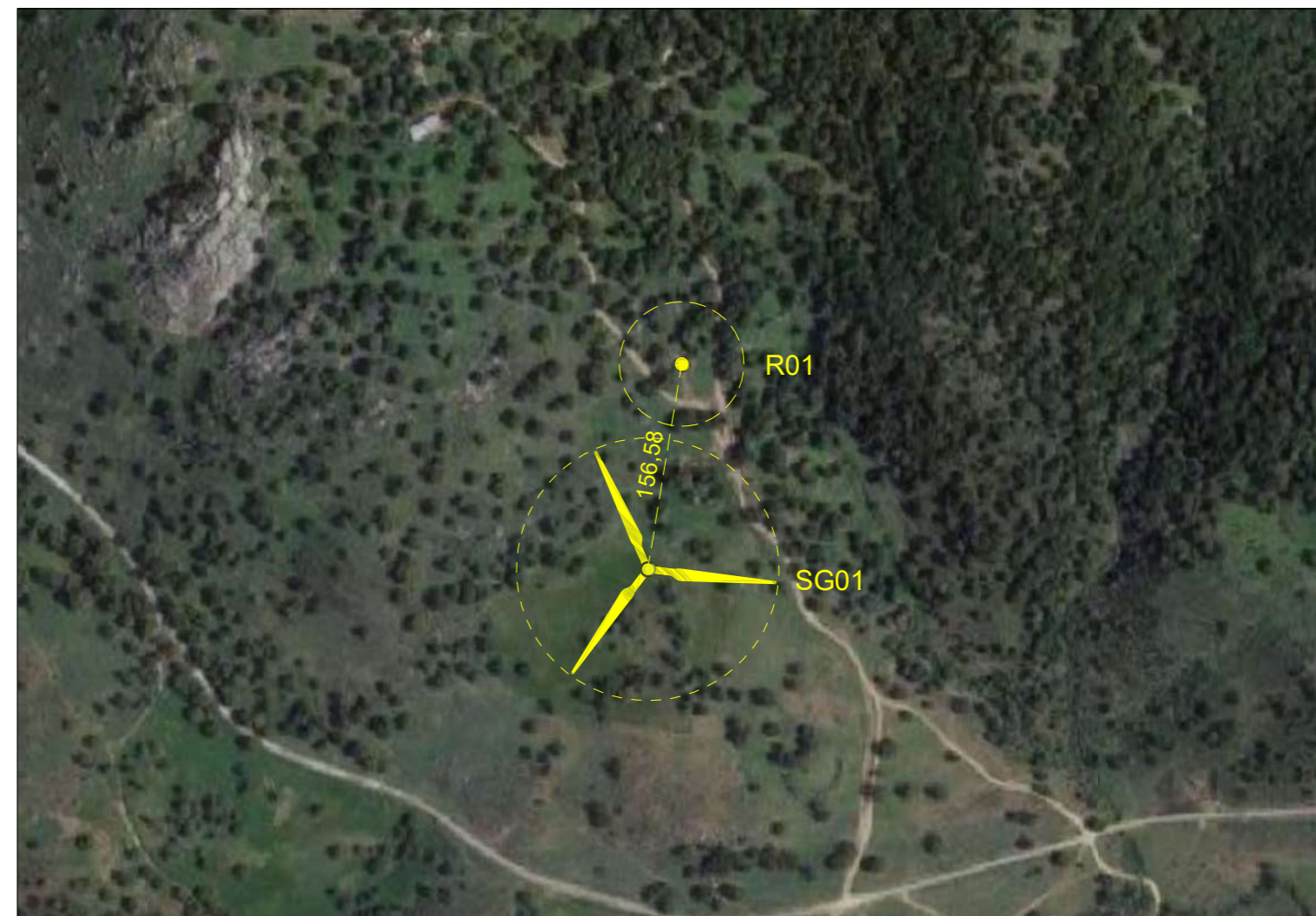
Note: Il fabbricato contraddistinto dalla sigla R01 è un'unità adoperata come deposito di attività di tipo agricolo.



Stralcio Catastale scala 1:4000



Foto Recettore R01



Stralcio Ortofoto scala 1:5000

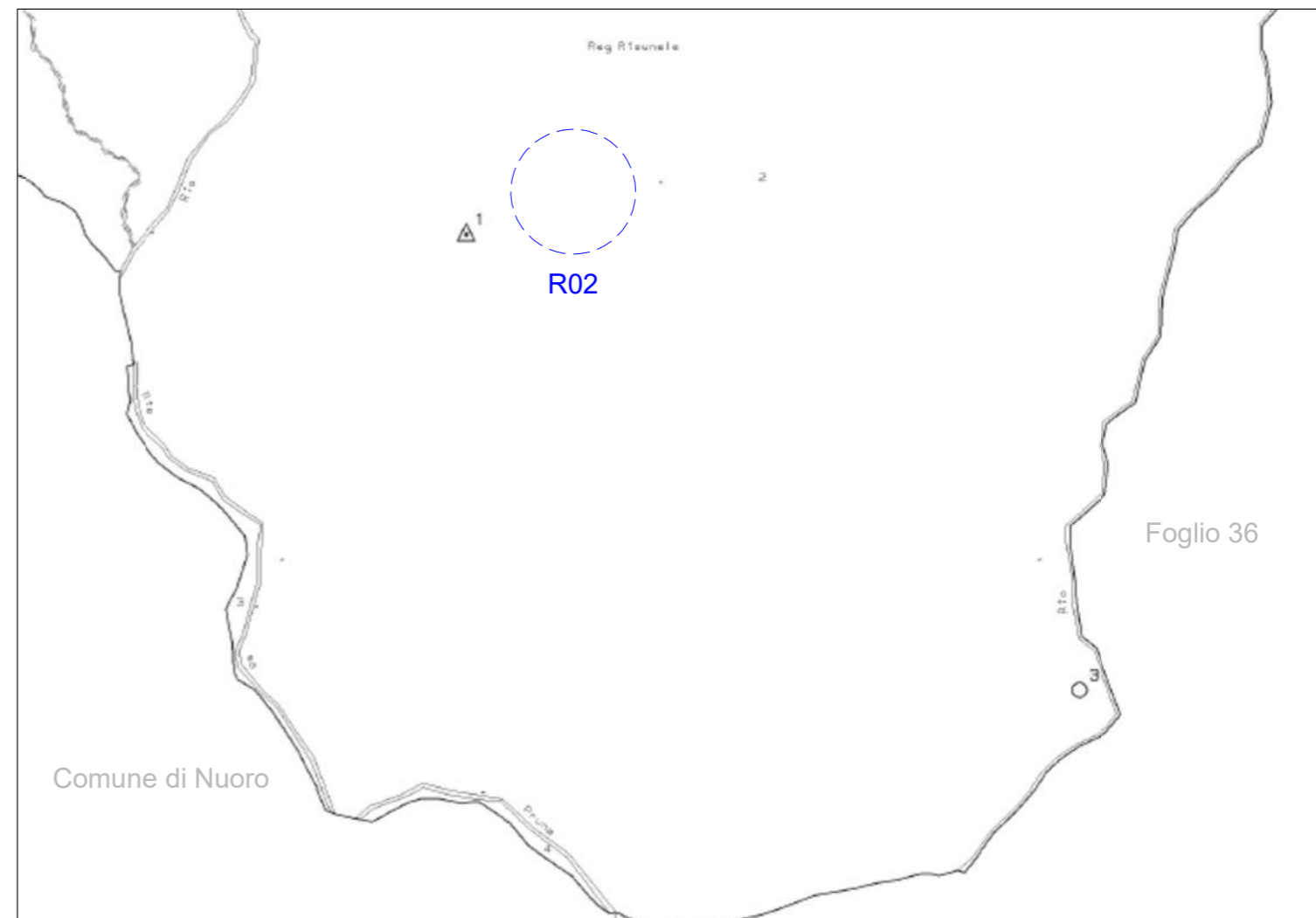
# Edificio R02

Comune di Orune (NU)

Foglio Catastale 35

Categoria: N.C. - Nessuna corrispondenza tra catasto terreni e catasto fabbricati

Note: Il fabbricato contraddistinto dalla sigla R02 è un'unità adoperata come deposito di attività di tipo agricolo.



Stralcio Catastale scala 1:4000



Foto Recettore R02



Stralcio Ortofoto scala 1:5000

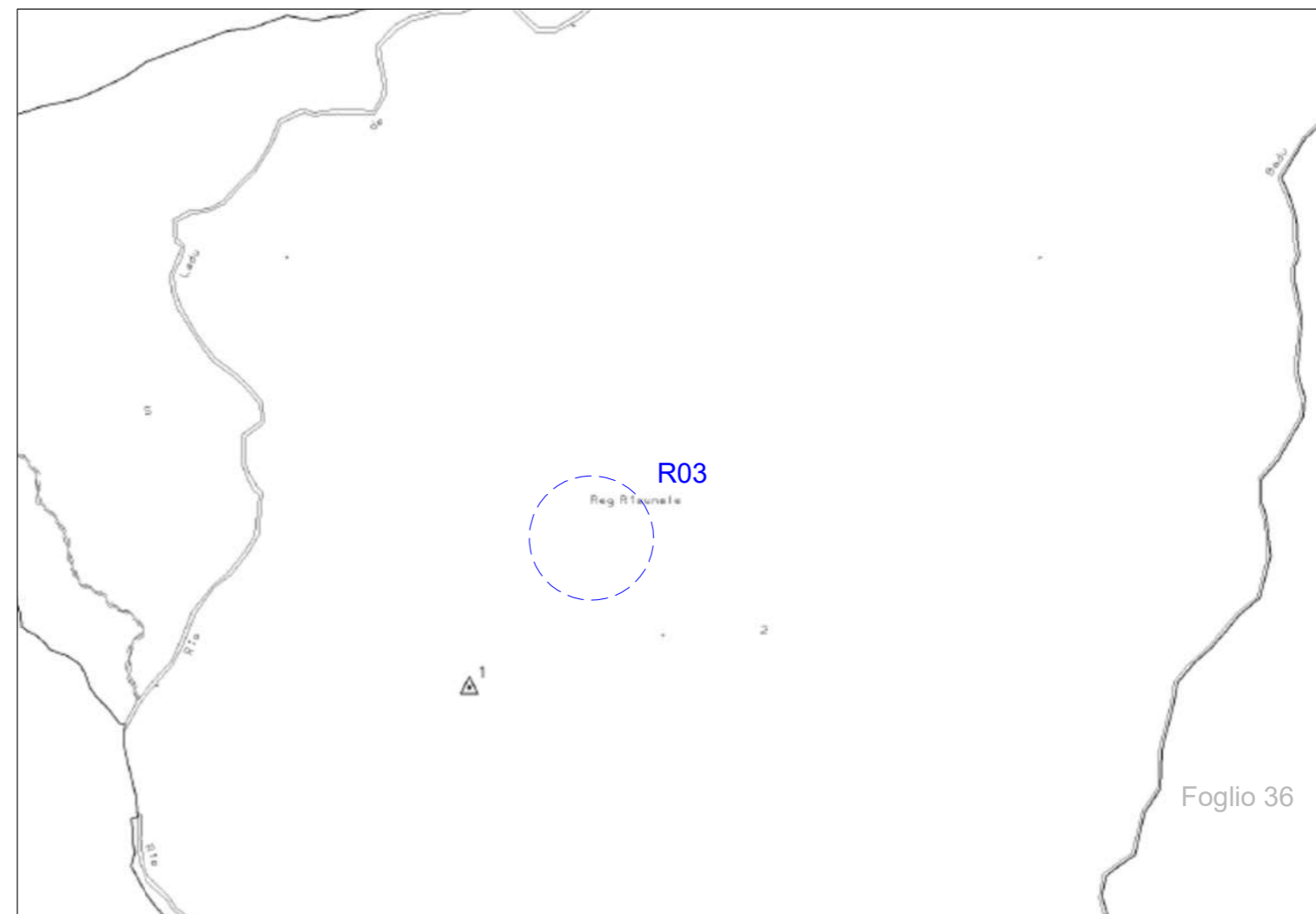
# Edificio R03

Comune di Orune (NU)

Foglio Catastale 35

Categoria: N.C. - Nessuna corrispondenza tra catasto terreni e catasto fabbricati

Note: Il fabbricato contraddistinto dalla sigla R03 è un'unità adoperata come deposito di attività di tipo agricolo.



Stralcio Catastale scala 1:4000




Foto Recettore R03



Stralcio Ortofoto scala 1:5000

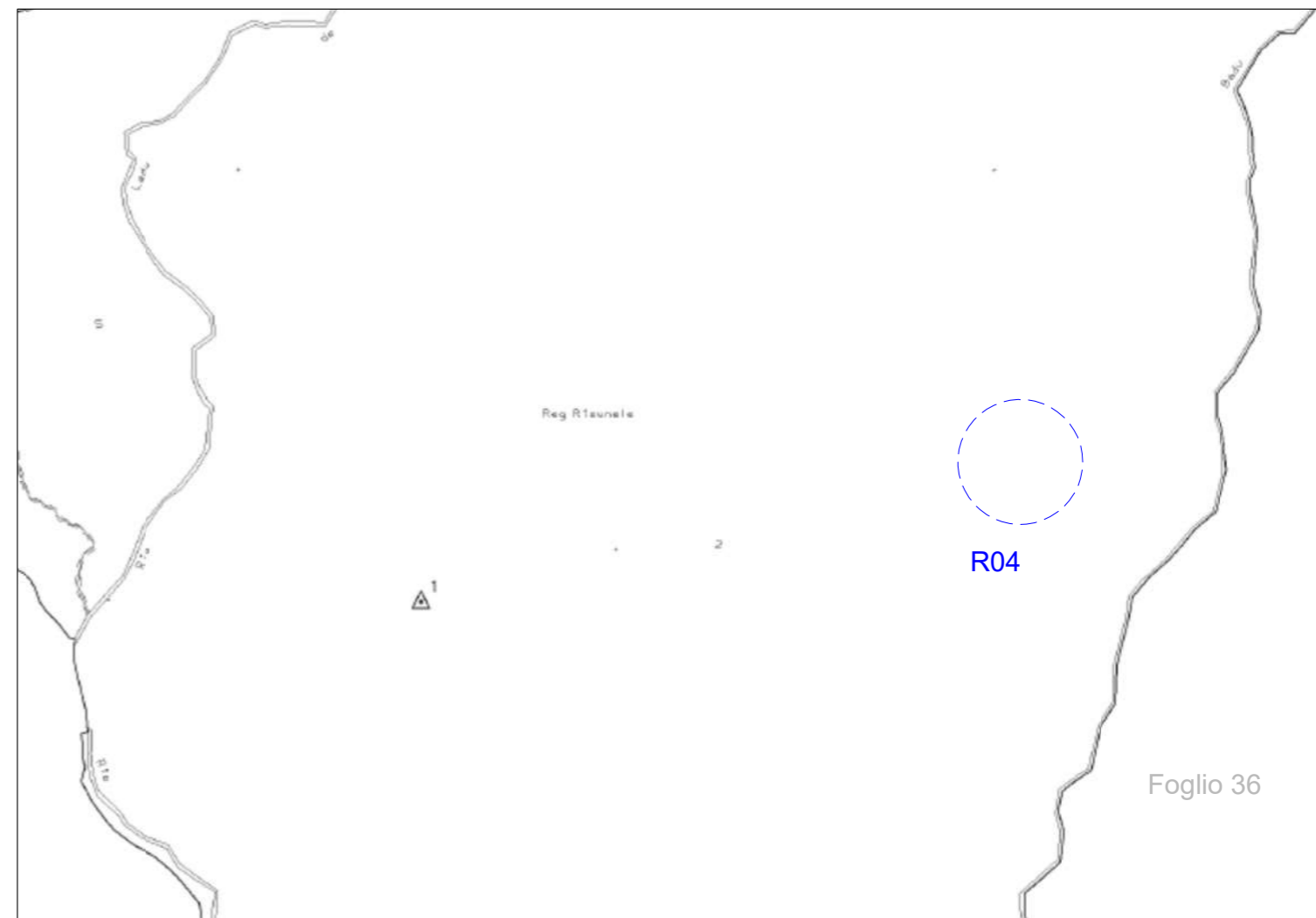
# Edificio R04

Comune di Orune (NU)

Foglio Catastale 35

Categoria: N.C. - Nessuna corrispondenza tra catasto terreni e catasto fabbricati

Note: Il fabbricato contraddistinto dalla sigla R04 è un'unità adoperata come deposito di attività di tipo agricolo.



Stralcio Catastale scala 1:4000



Foto Recettore R04



Stralcio Ortofoto scala 1:5000

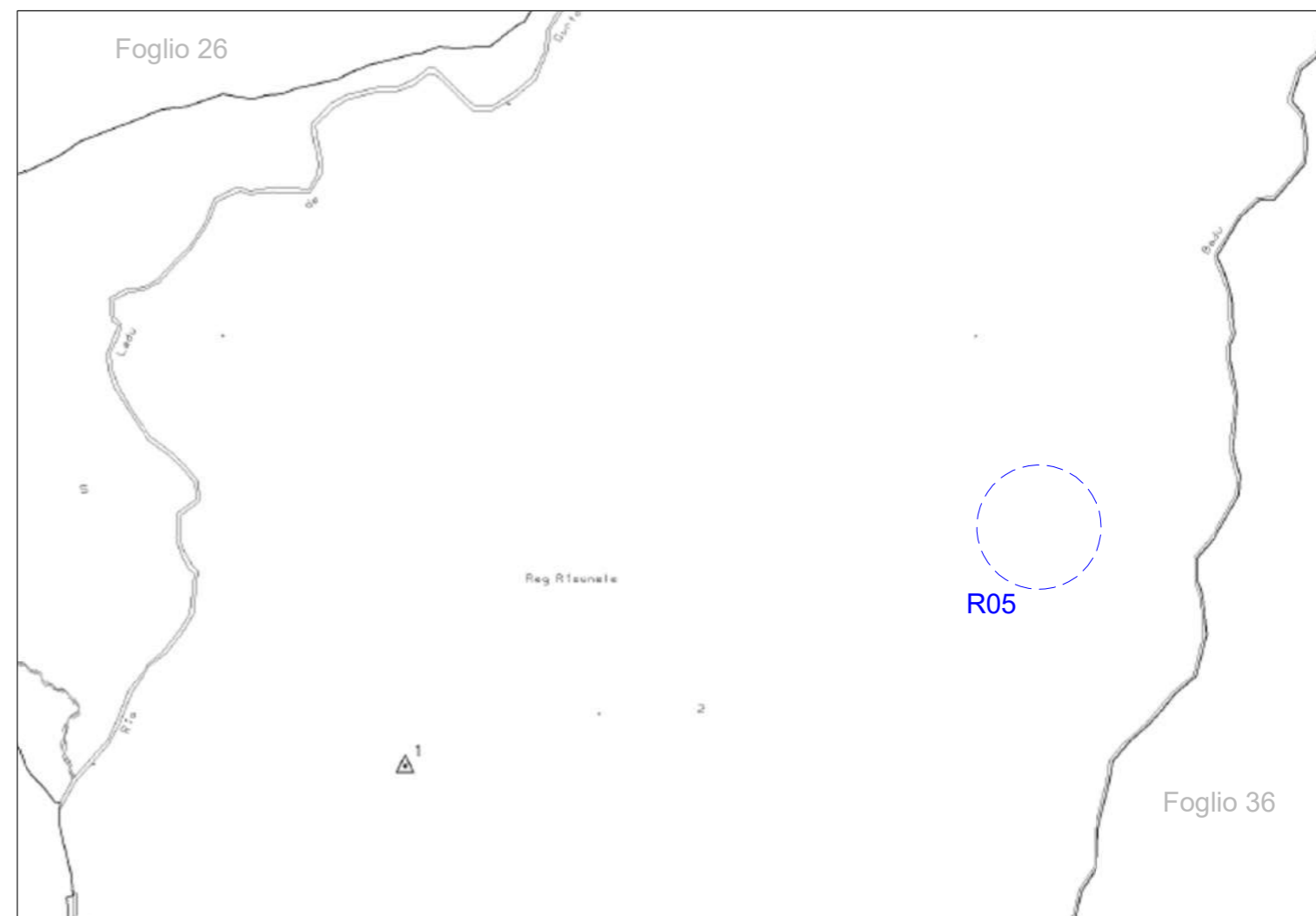
# Edificio R05

Comune di Orune (NU)

Foglio Catastale 35

Categoria: N.C. - Nessuna corrispondenza tra catasto terreni e catasto fabbricati

Note: Il fabbricato contraddistinto dalla sigla R05 è un'unità adoperata come deposito di attività di tipo agricolo.



Stralcio Catastale scala 1:4000



Foto Recettore R05



Stralcio Ortofoto scala 1:5000

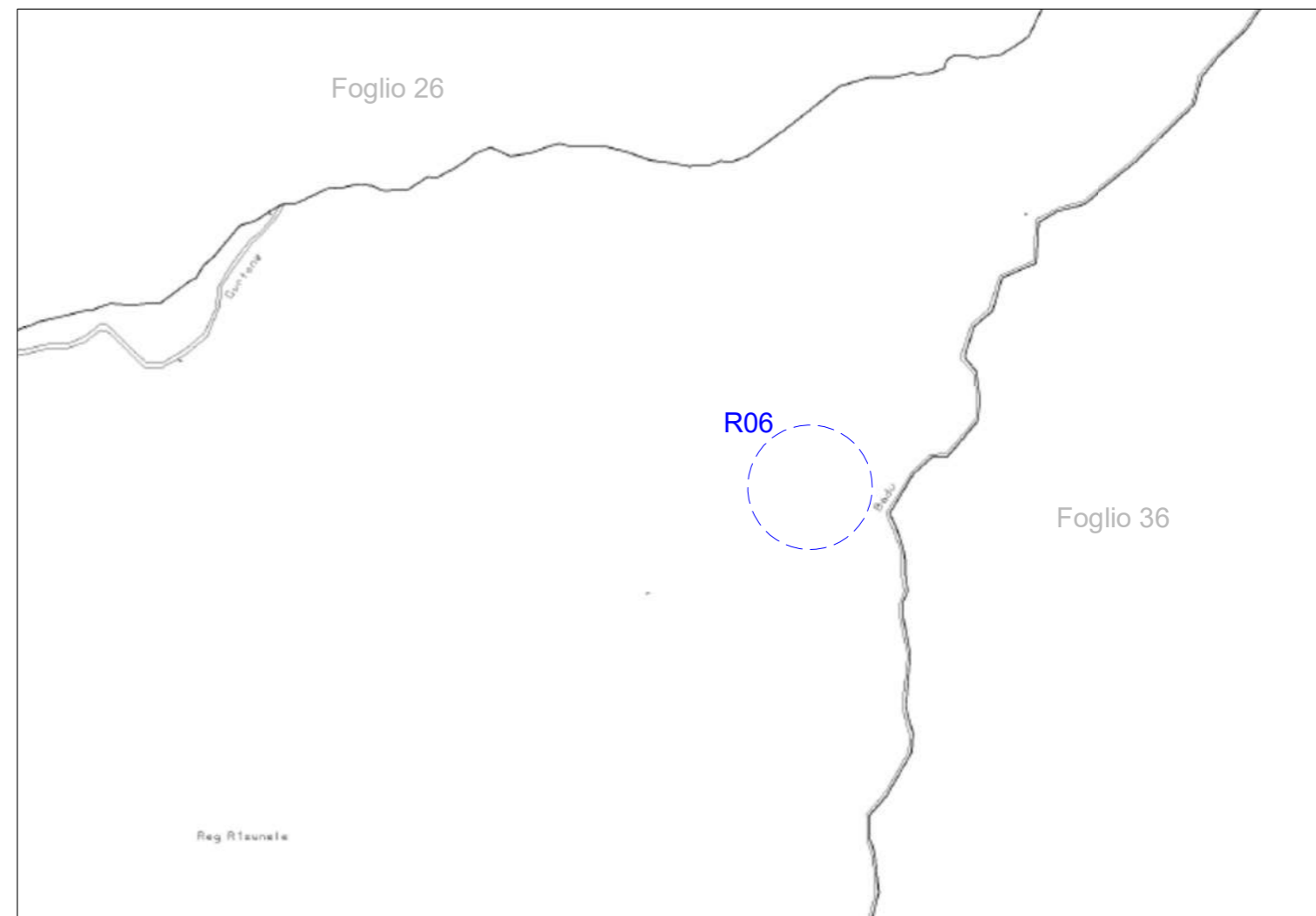
# Edificio R06

Comune di Orune (NU)

Foglio Catastale 35

Categoria: N.C. - Nessuna corrispondenza tra catasto terreni e catasto fabbricati

Note: Il fabbricato contraddistinto dalla sigla R06 è un'unità adoperata come deposito di attività di tipo agricolo.



Stralcio Catastale scala 1:4000


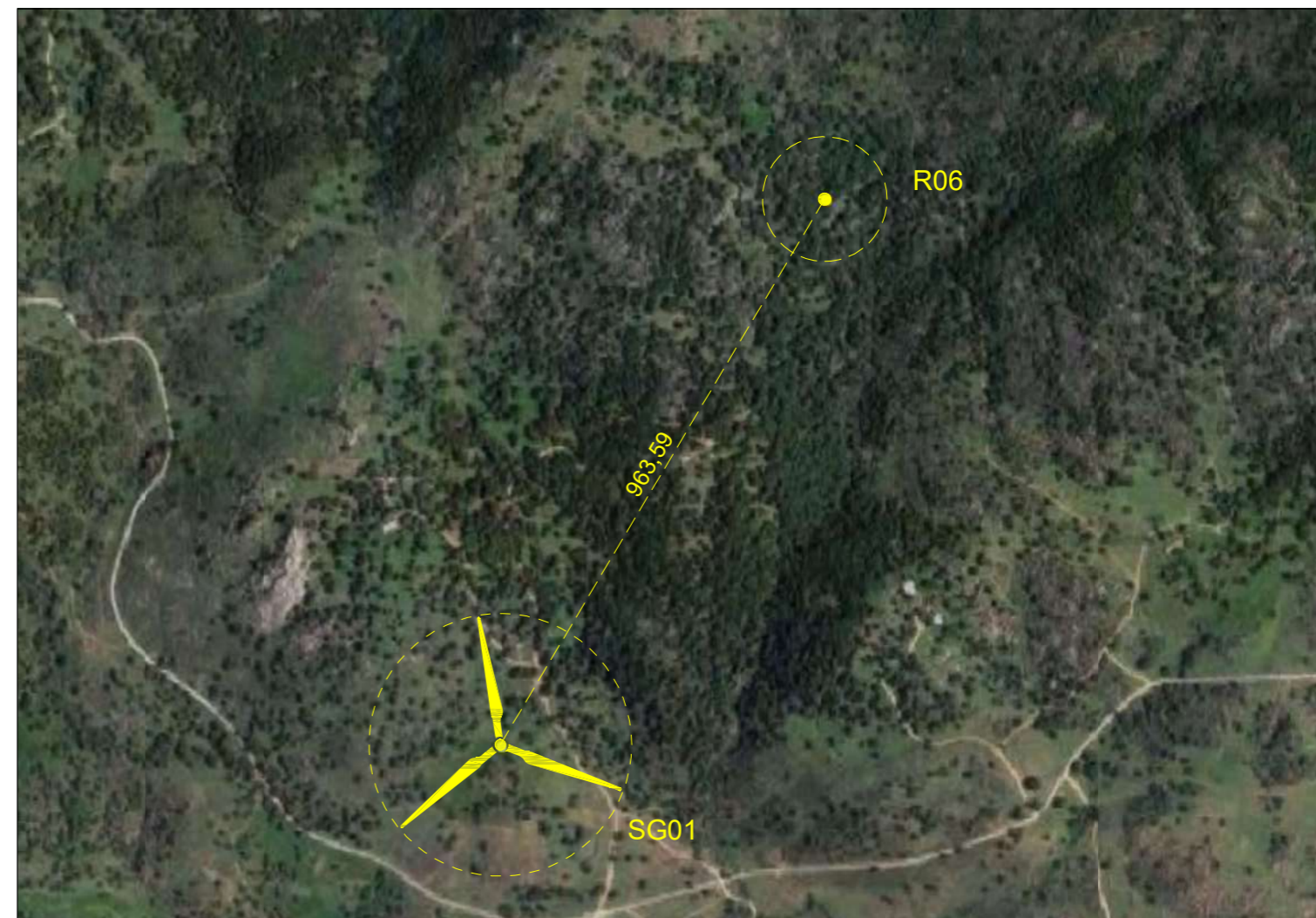


Foto Recettore R06



Stralcio Ortofoto scala 1:10000



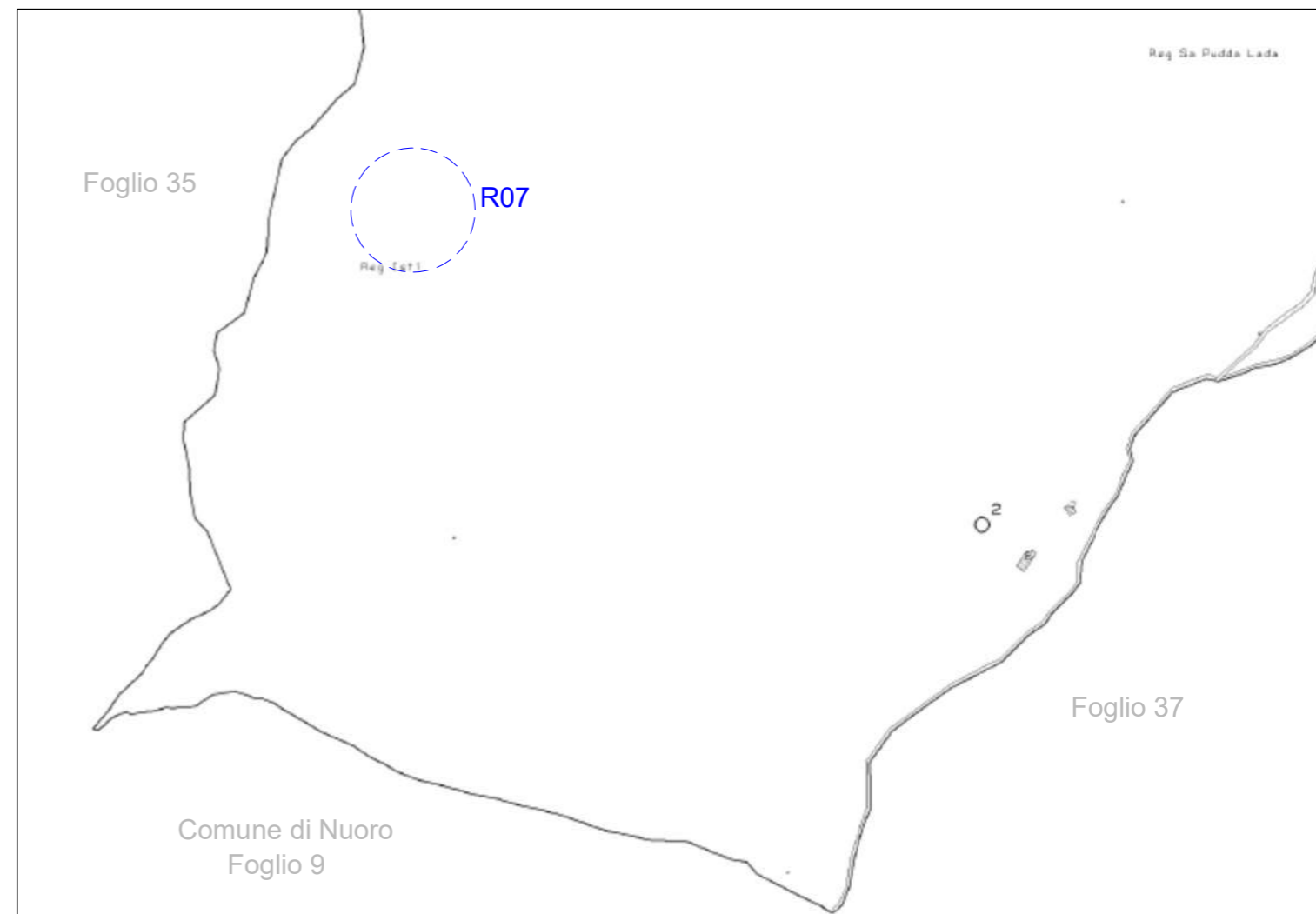
# Edificio R07

Comune di Orune (NU)

Foglio Catastale 36

Categoria: N.C. - Nessuna corrispondenza tra catasto terreni e catasto fabbricati

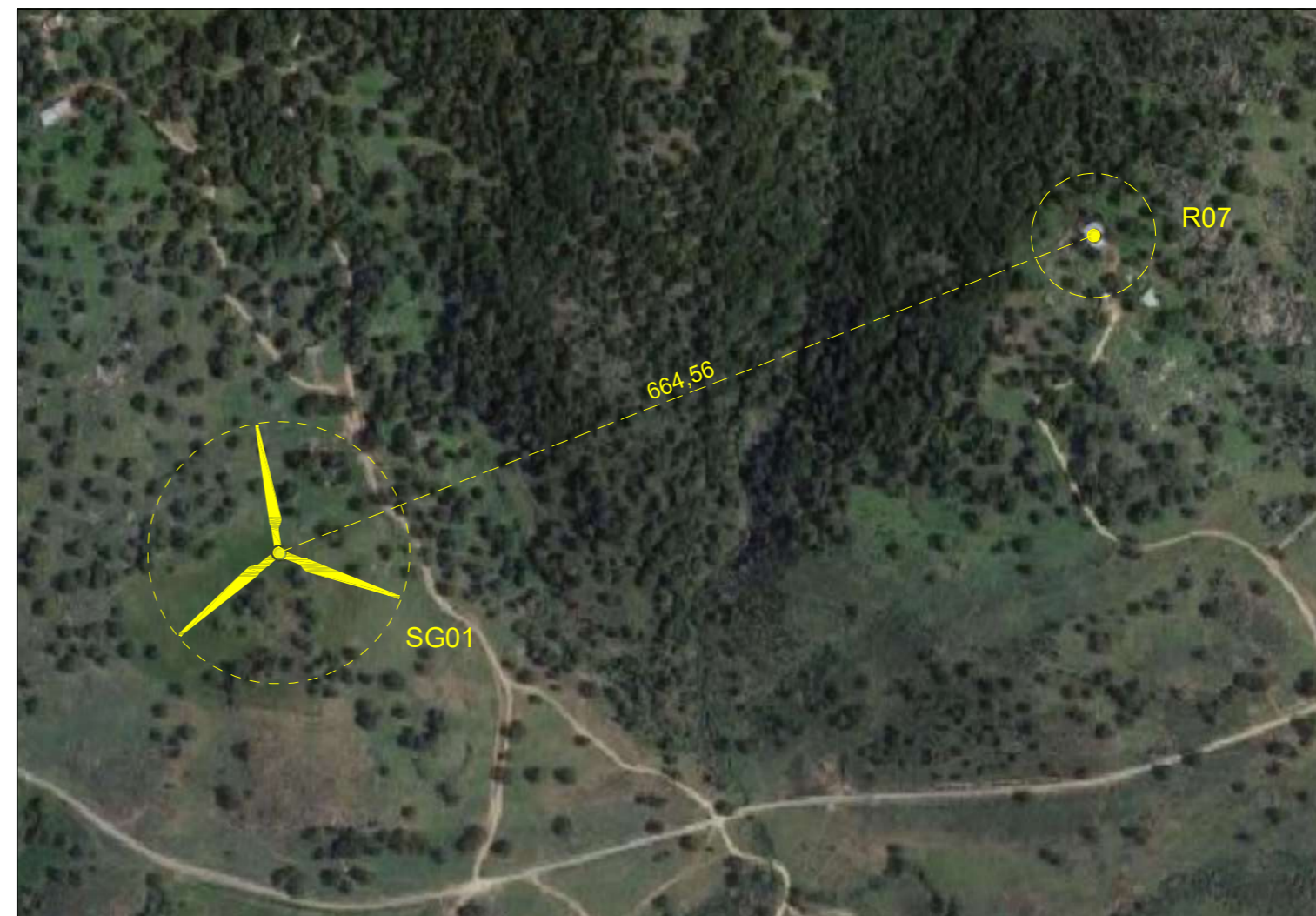
Note: Il fabbricato contraddistinto dalla sigla R07 è un'unità adoperata come deposito di attività di tipo agricolo.



Stralcio Catastale scala 1:4000



Foto Recettore R07



Stralcio Ortofoto scala 1:5000

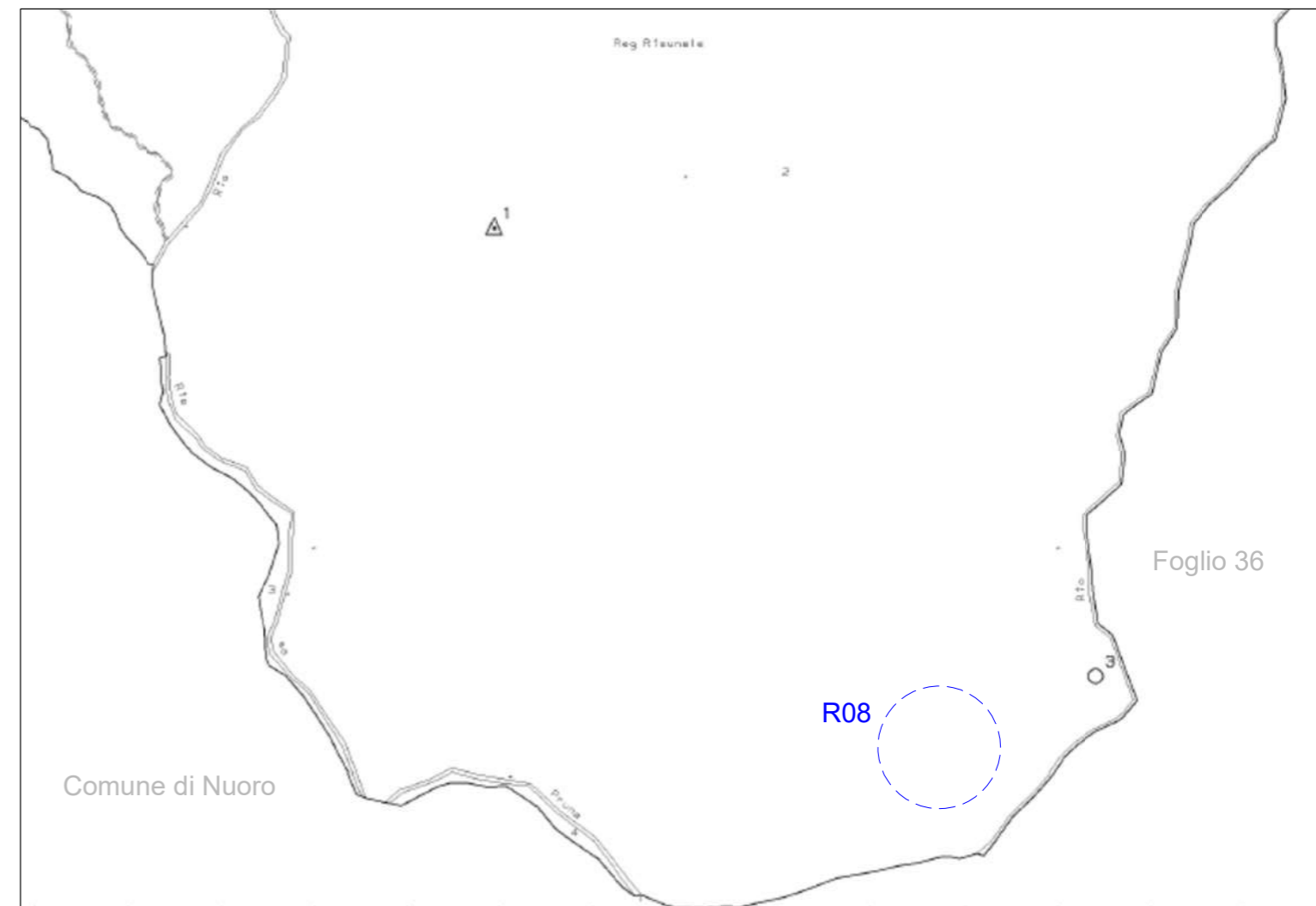
# Edificio R08

Comune di Orune (NU)

Foglio Catastale 35

Categoria: N.C. - Nessuna corrispondenza tra catasto terreni e catasto fabbricati

Note: Il fabbricato contraddistinto dalla sigla R08 è un'unità adoperata come deposito di attività di tipo agricolo.



Stralcio Catastale scala 1:4000



Foto Recettore R08



Stralcio Ortofoto scala 1:5000

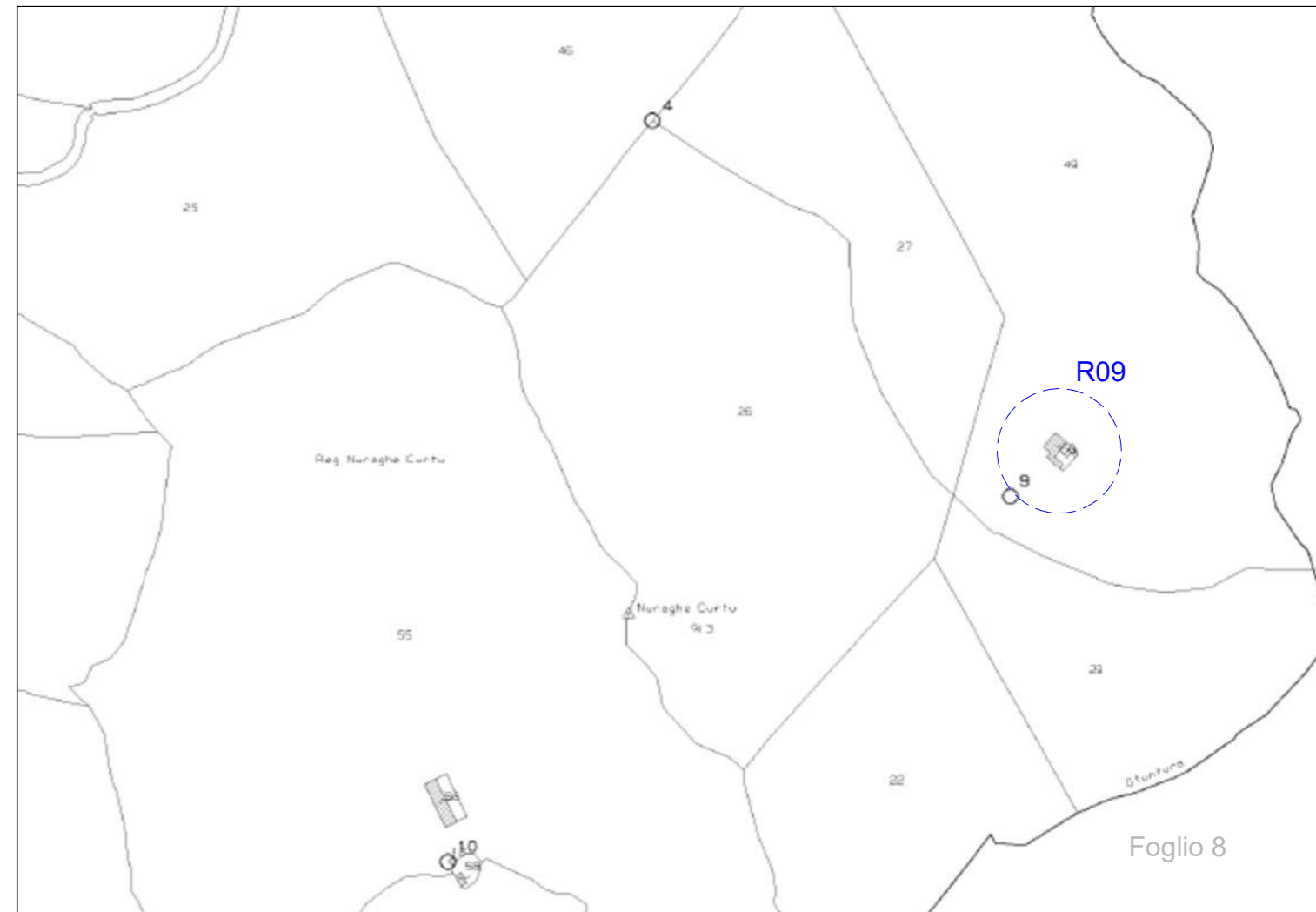
# Edificio R09

Comune di Nuoro (NU)

Foglio Catastale 5 Particella 50

Categoria: D10 - Fabbricati per funzioni produttive connesse alle attività agricole

Note: Il fabbricato contraddistinto dalla sigla R09 è un'unità adoperata come deposito di attività di tipo agricolo.



Stralcio Catastale scala 1:4000




Foto Recettore R09



Stralcio Ortofoto scala 1:5000

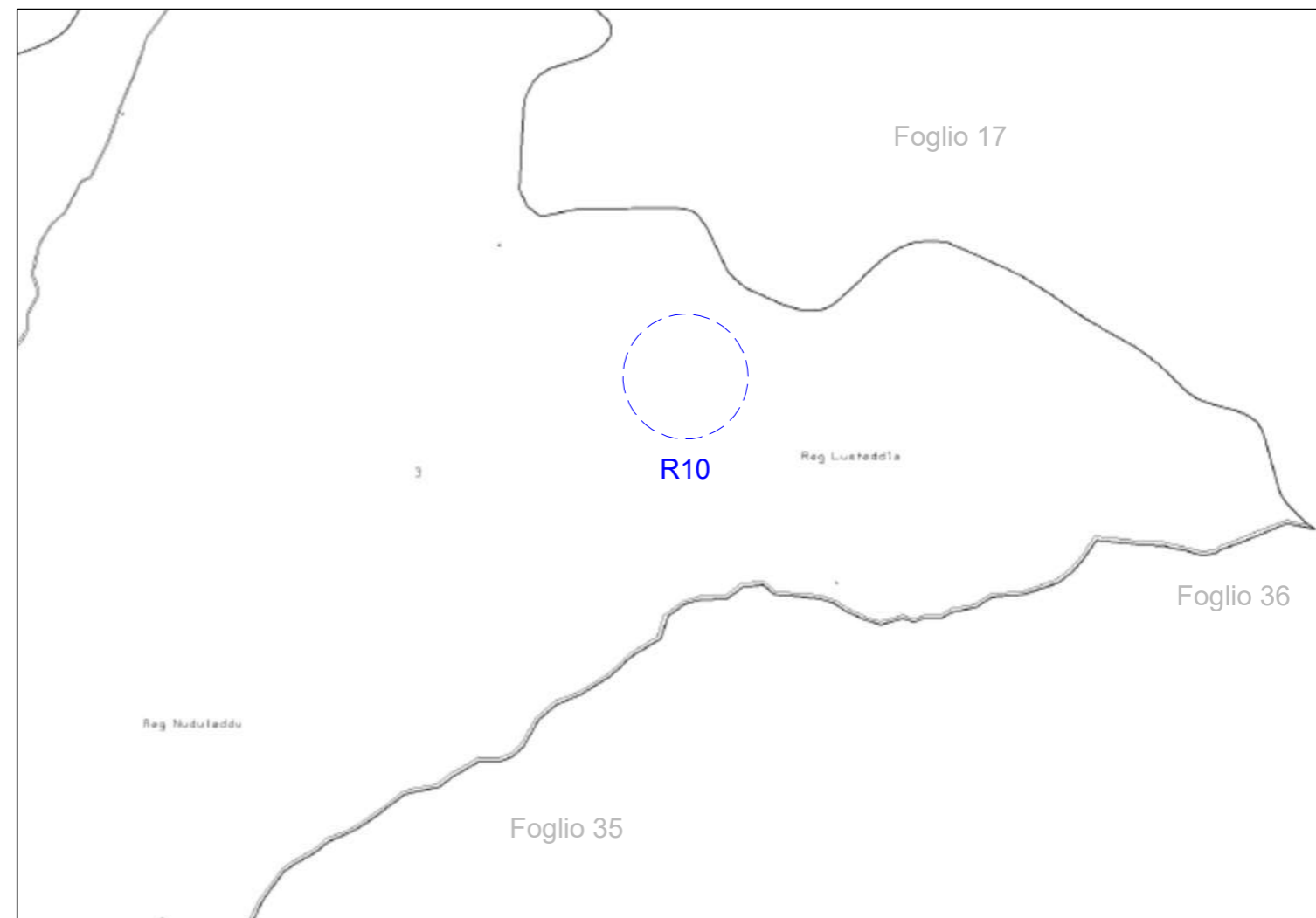
# Edificio R10

Comune di Orune (NU)

Foglio Catastale 26

Categoria: N.C. - Nessuna corrispondenza tra catasto terreni e catasto fabbricati

Note: Il fabbricato contraddistinto dalla sigla R10 è un'unità adoperata come deposito di attività di tipo agricolo.



Stralcio Catastale scala 1:4000


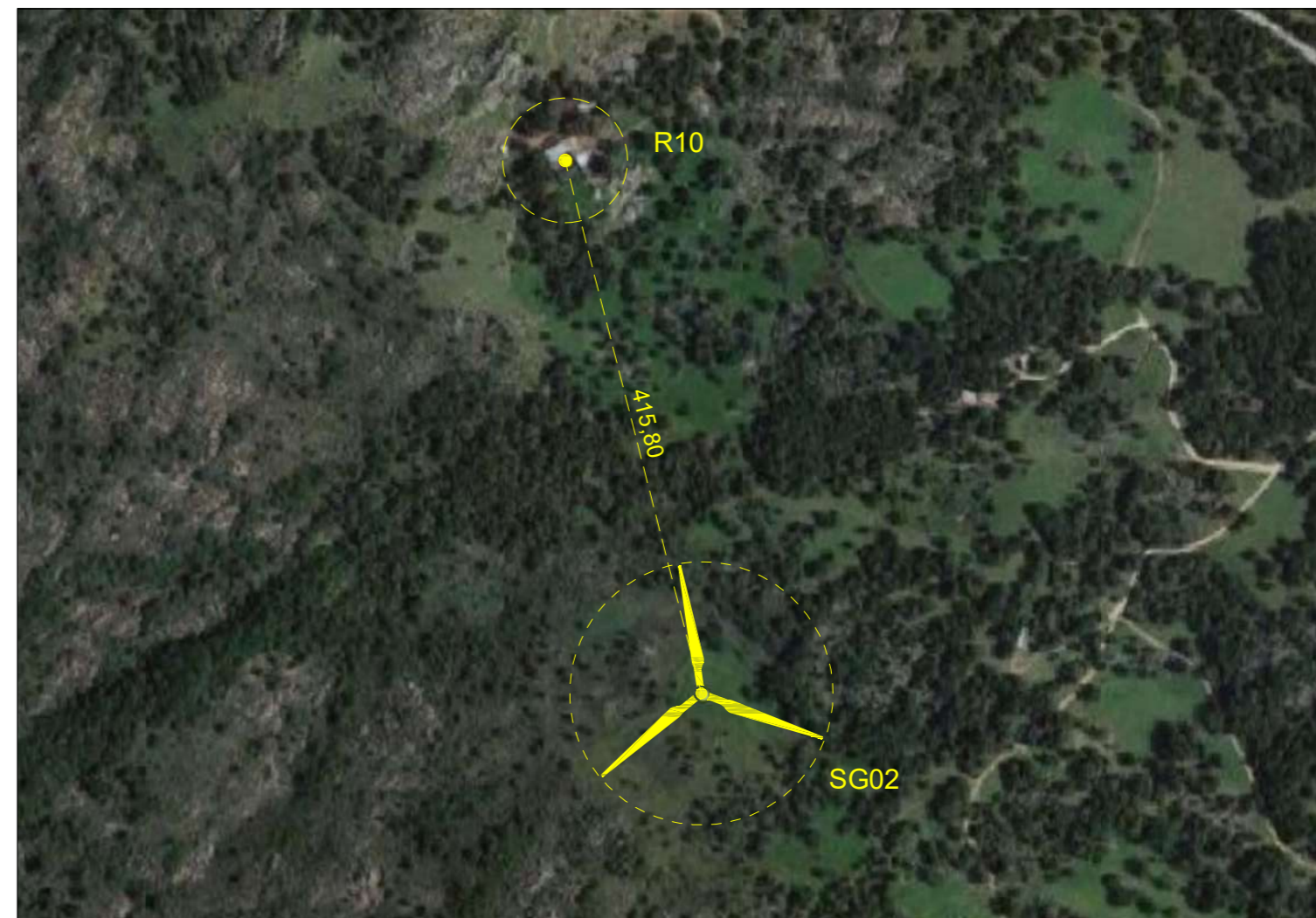


Foto Recettore R10



Stralcio Ortofoto scala 1:5000

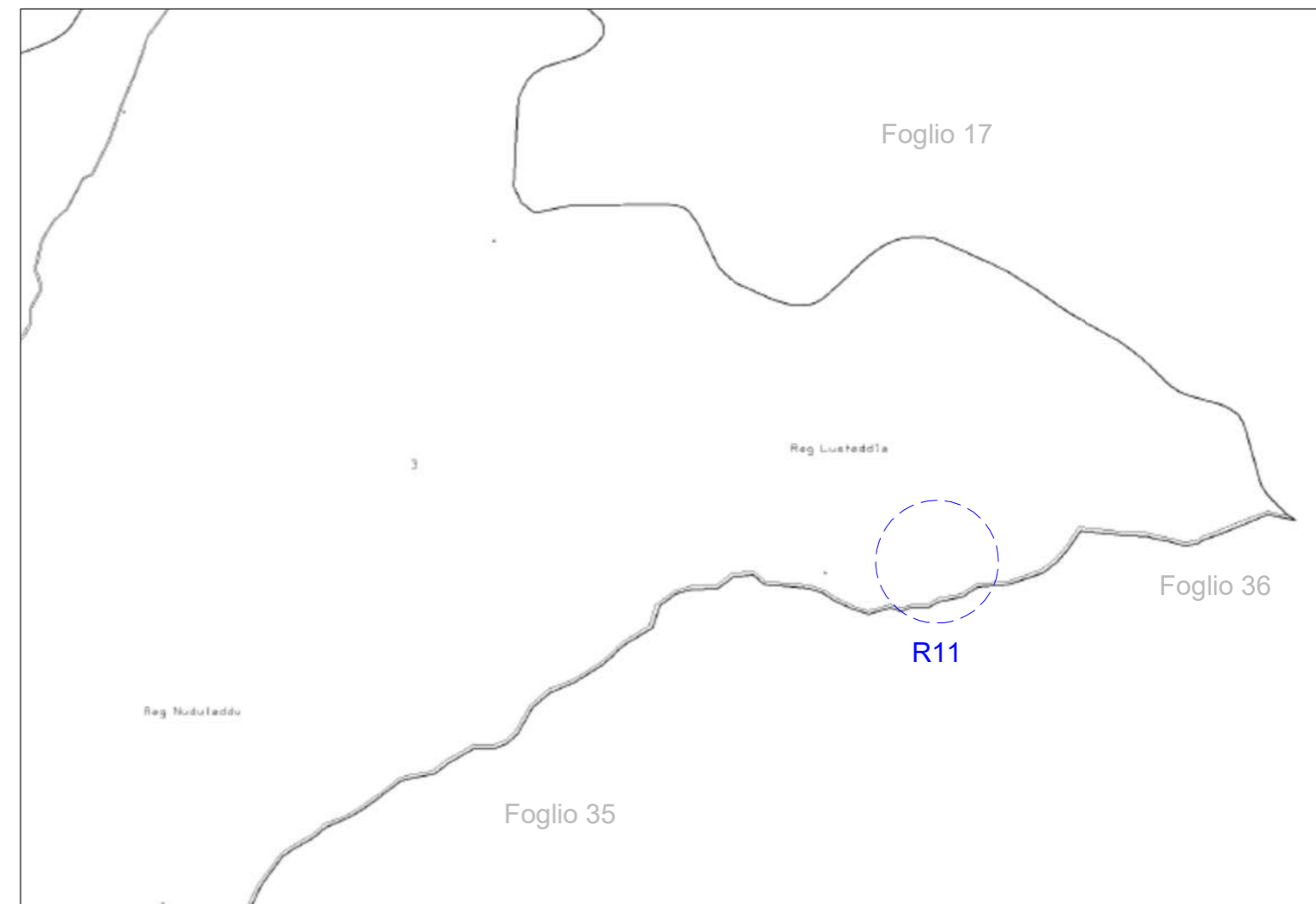
# Edificio R11

Comune di Orune (NU)

Foglio Catastale 26

Categoria: N.C. - Nessuna corrispondenza tra catasto terreni e catasto fabbricati

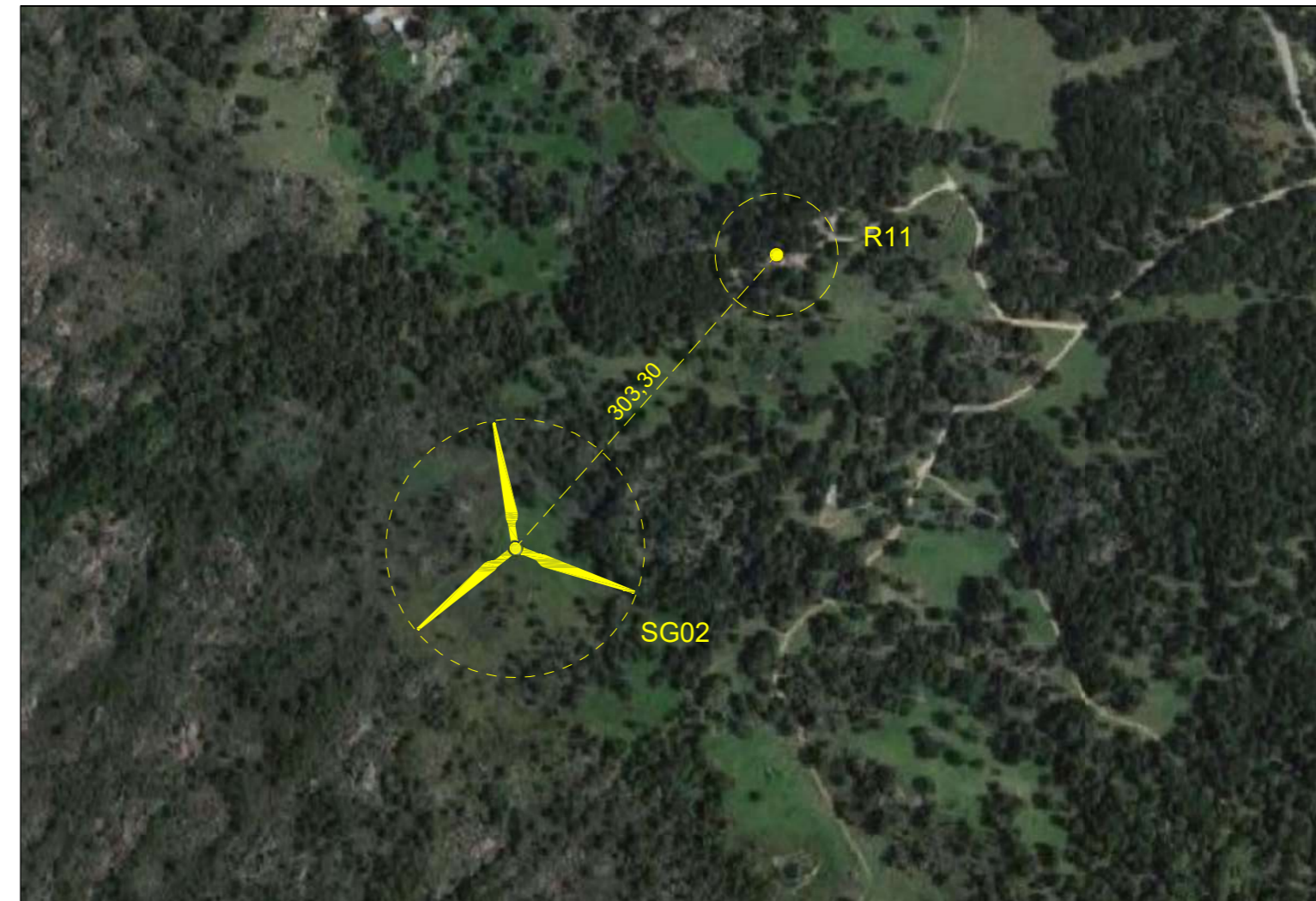
Note: Il fabbricato contraddistinto dalla sigla R11 è un'unità adoperata come deposito di attività di tipo agricolo.



Stralcio Catastale scala 1:4000



Foto Recettore R11



Stralcio Ortofoto scala 1:5000

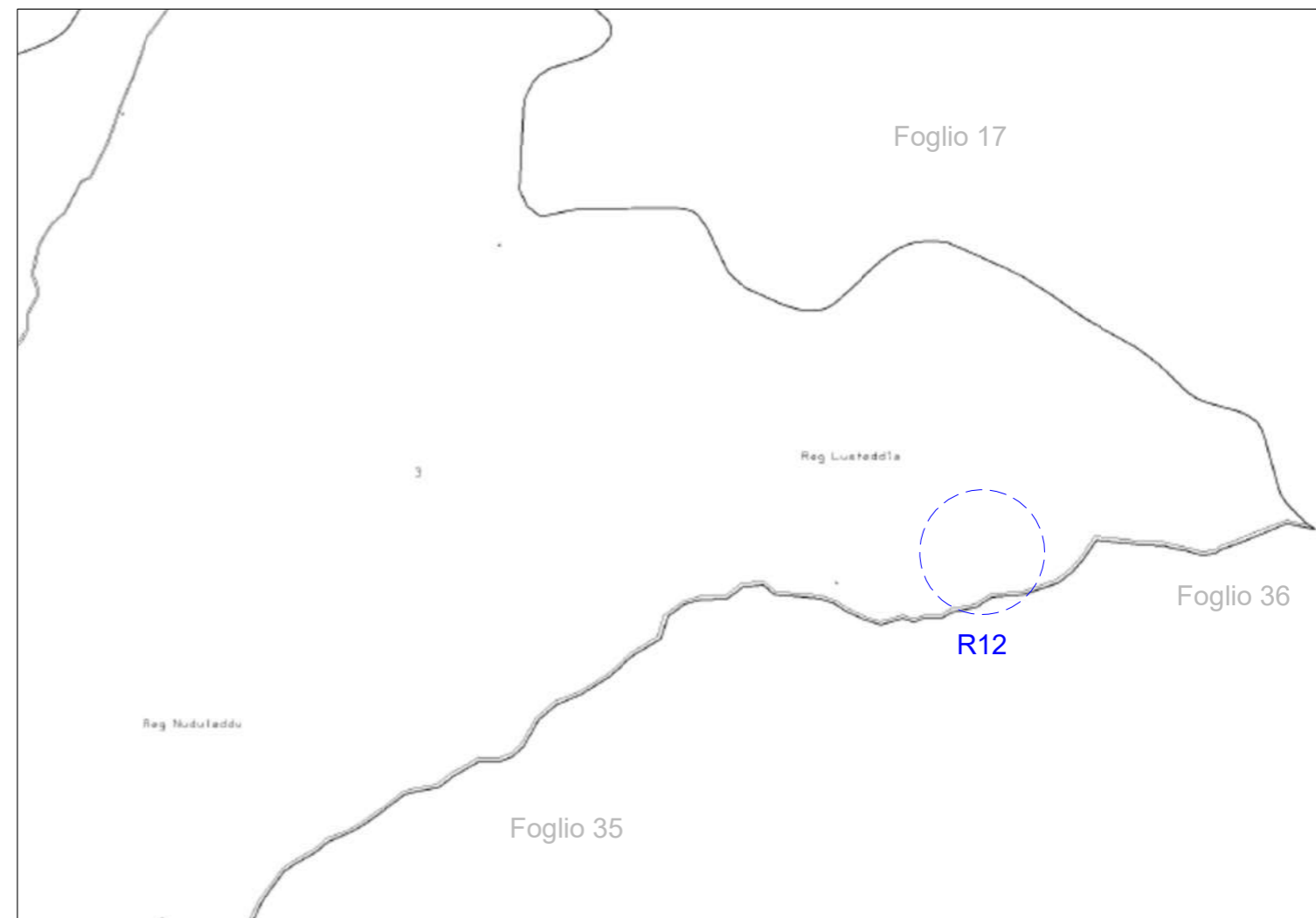
# Edificio R12

Comune di Orune (NU)

Foglio Catastale 26

Categoria: N.C. - Nessuna corrispondenza tra catasto terreni e catasto fabbricati

Note: Il fabbricato contraddistinto dalla sigla R12 è un'unità adoperata come deposito di attività di tipo agricolo.



Stralcio Catastale scala 1:4000


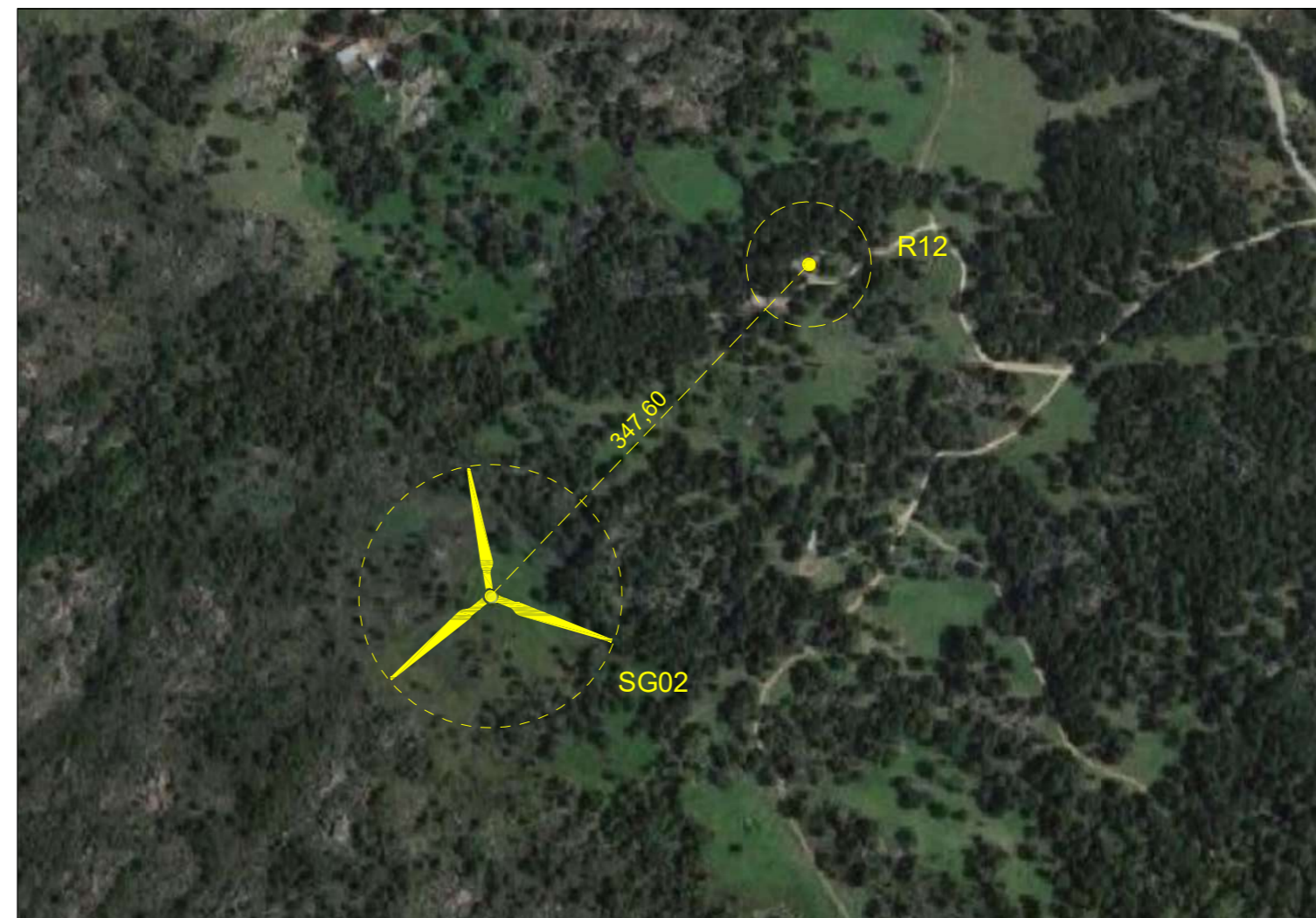


Foto Recettore R12



Stralcio Ortofoto scala 1:5000

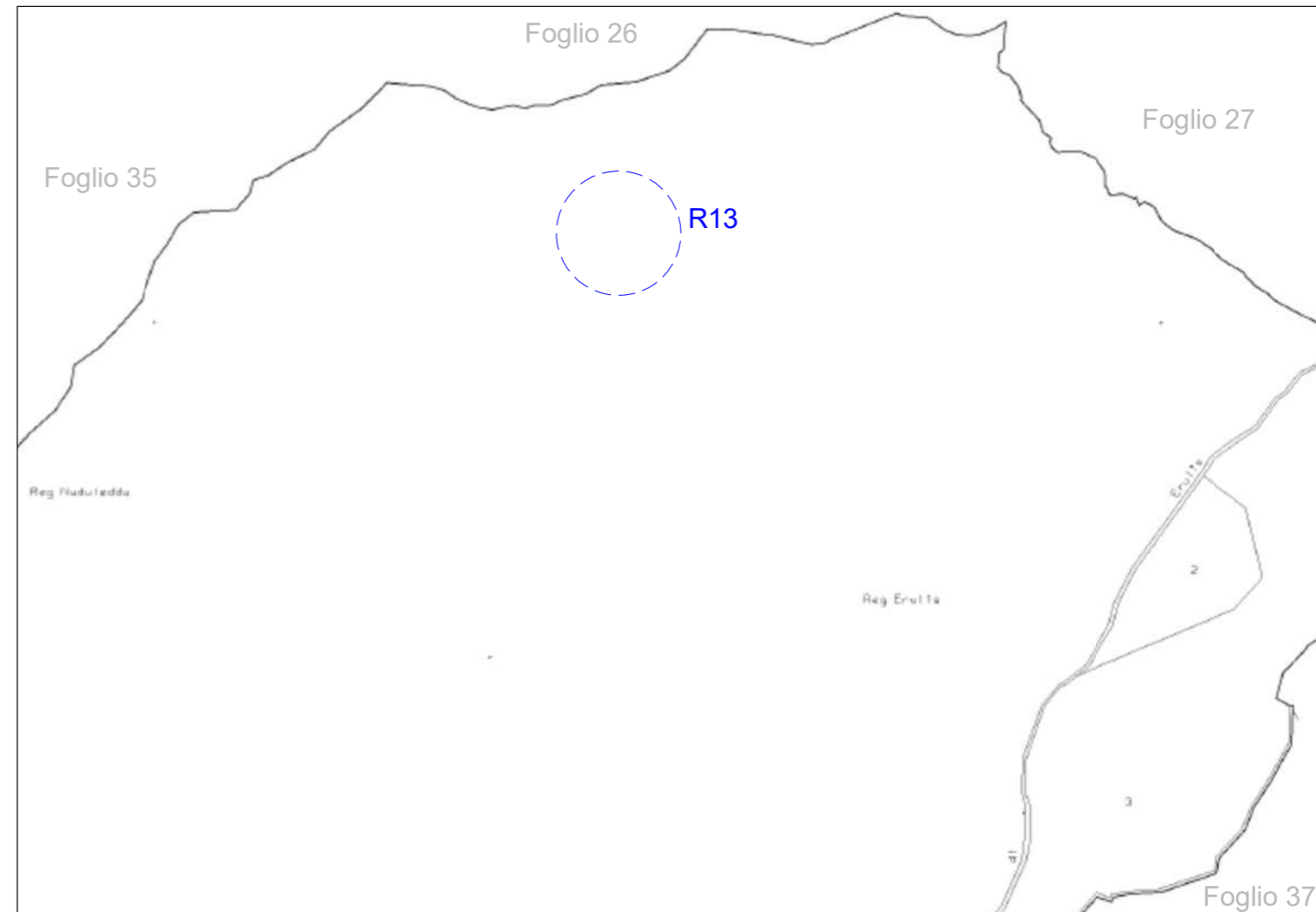
# Edificio R13

Comune di Orune (NU)

Foglio Catastale 36

Categoria: N.C. - Nessuna corrispondenza tra catasto terreni e catasto fabbricati

Note: Il fabbricato contraddistinto dalla sigla R13 è un'unità adoperata come deposito di attività di tipo agricolo.



Stralcio Catastale scala 1:4000



Foto Recettore R13



Stralcio Ortofoto scala 1:5000

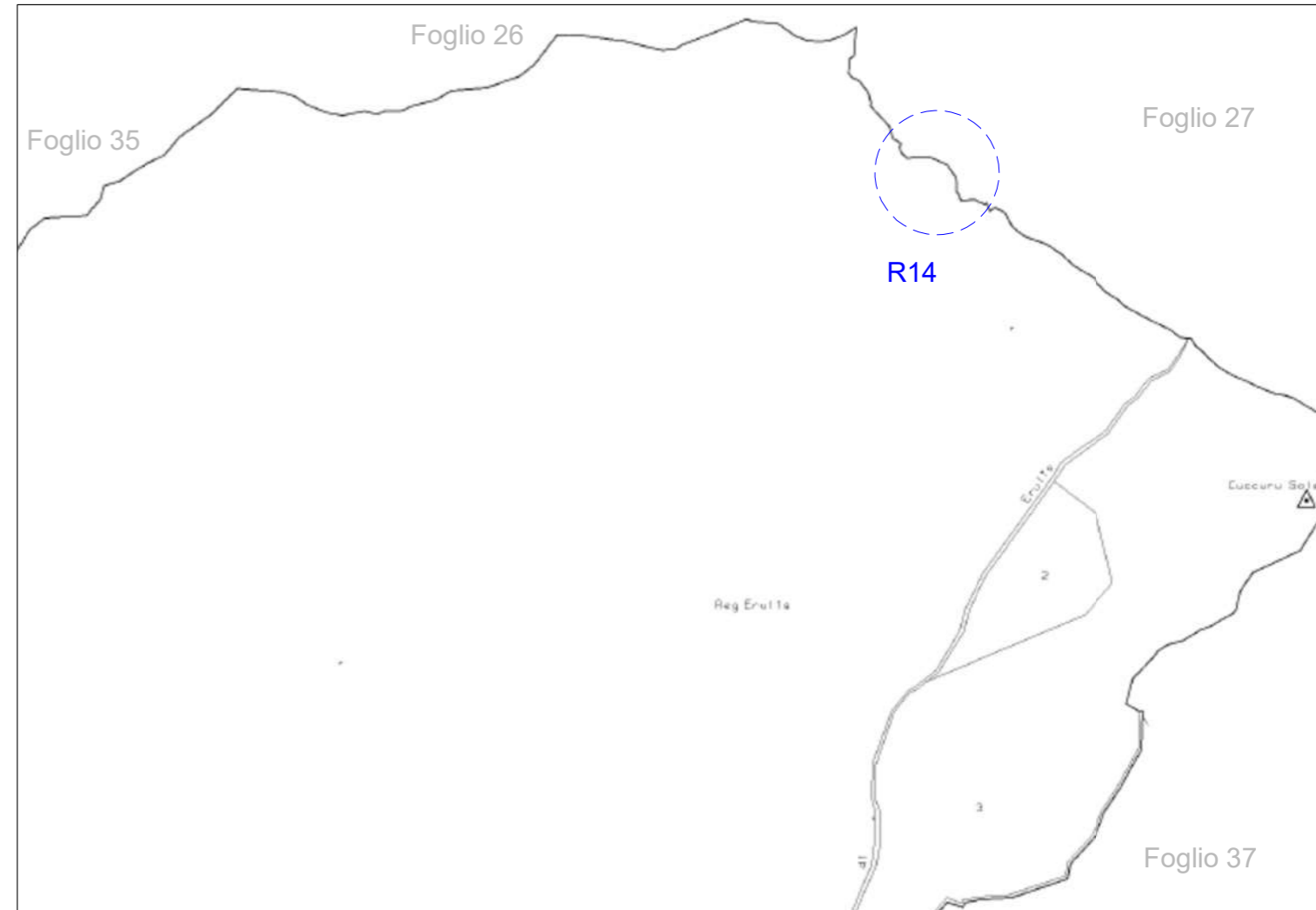
# Edificio R14

Comune di Orune (NU)

Foglio Catastale 36

Categoria: N.C. - Nessuna corrispondenza tra catasto terreni e catasto fabbricati

Note: Il fabbricato contraddistinto dalla sigla R14 è un'unità adoperata come deposito di attività di tipo agricolo.



Stralcio Catastale scala 1:4000


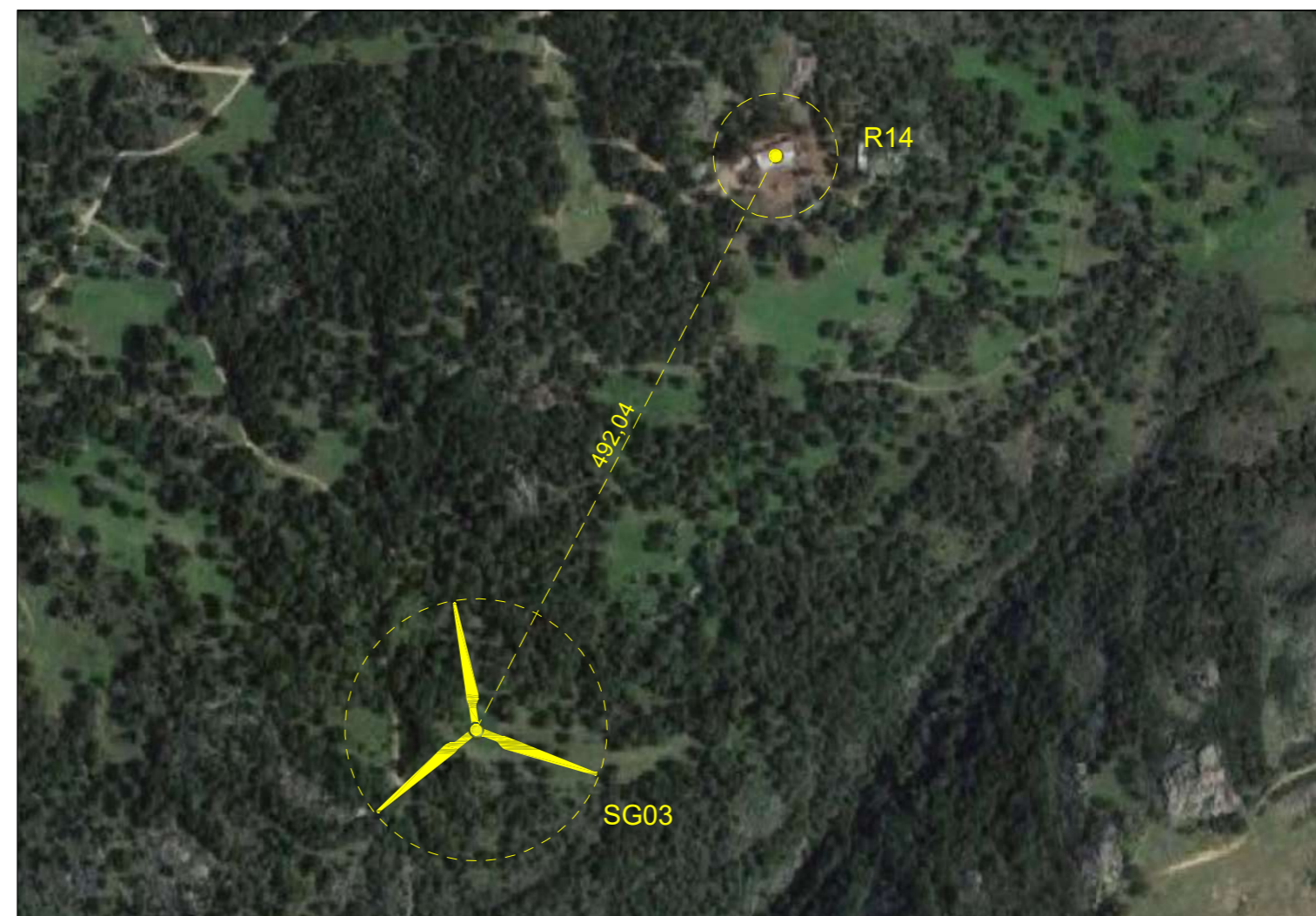


Foto Recettore R14



Stralcio Ortofoto scala 1:5000



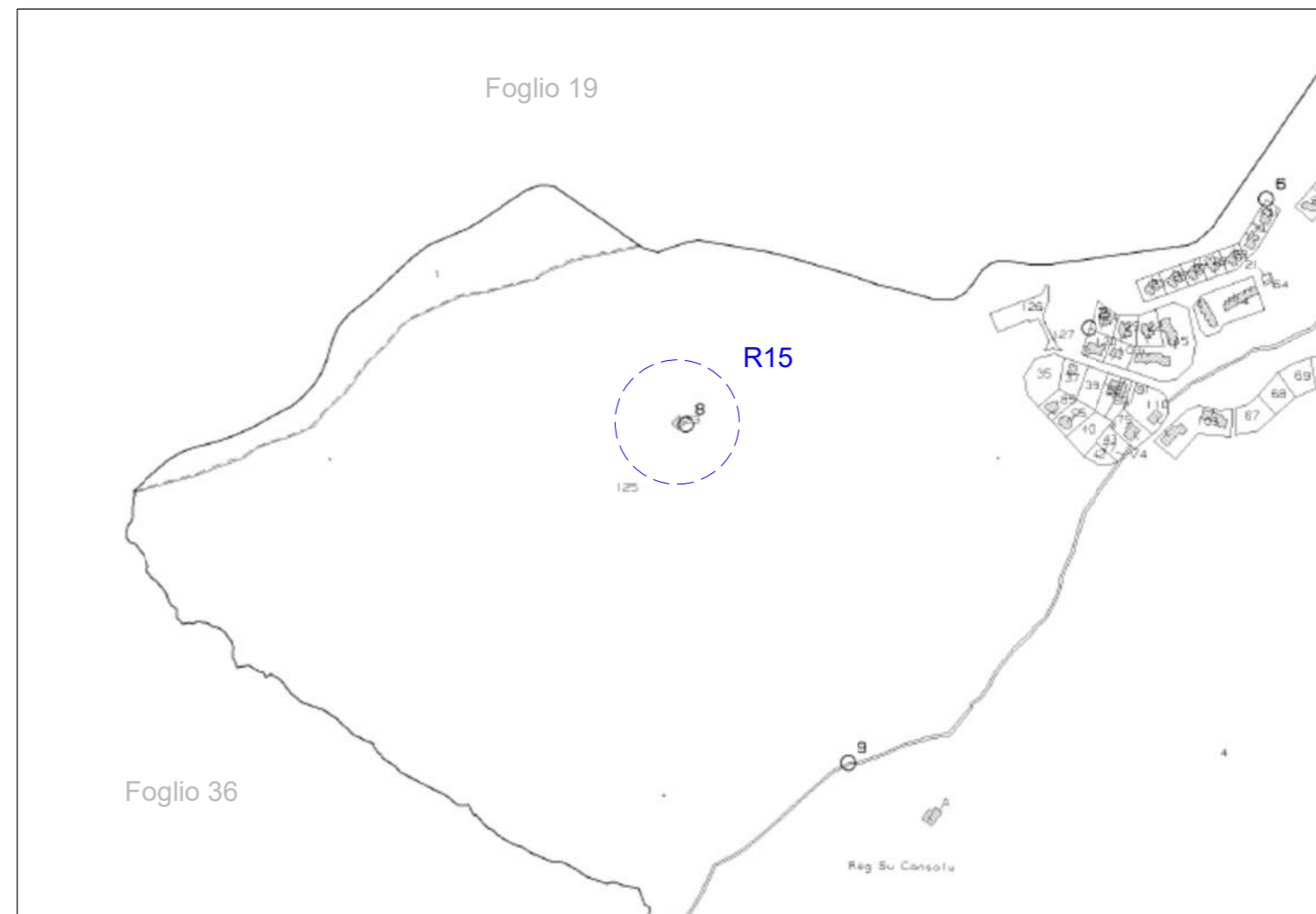
# Edificio R15

Comune di Orune (NU)

Foglio Catastale 27 Particella 123

Categoria: C02 - Magazzini e locali di deposito

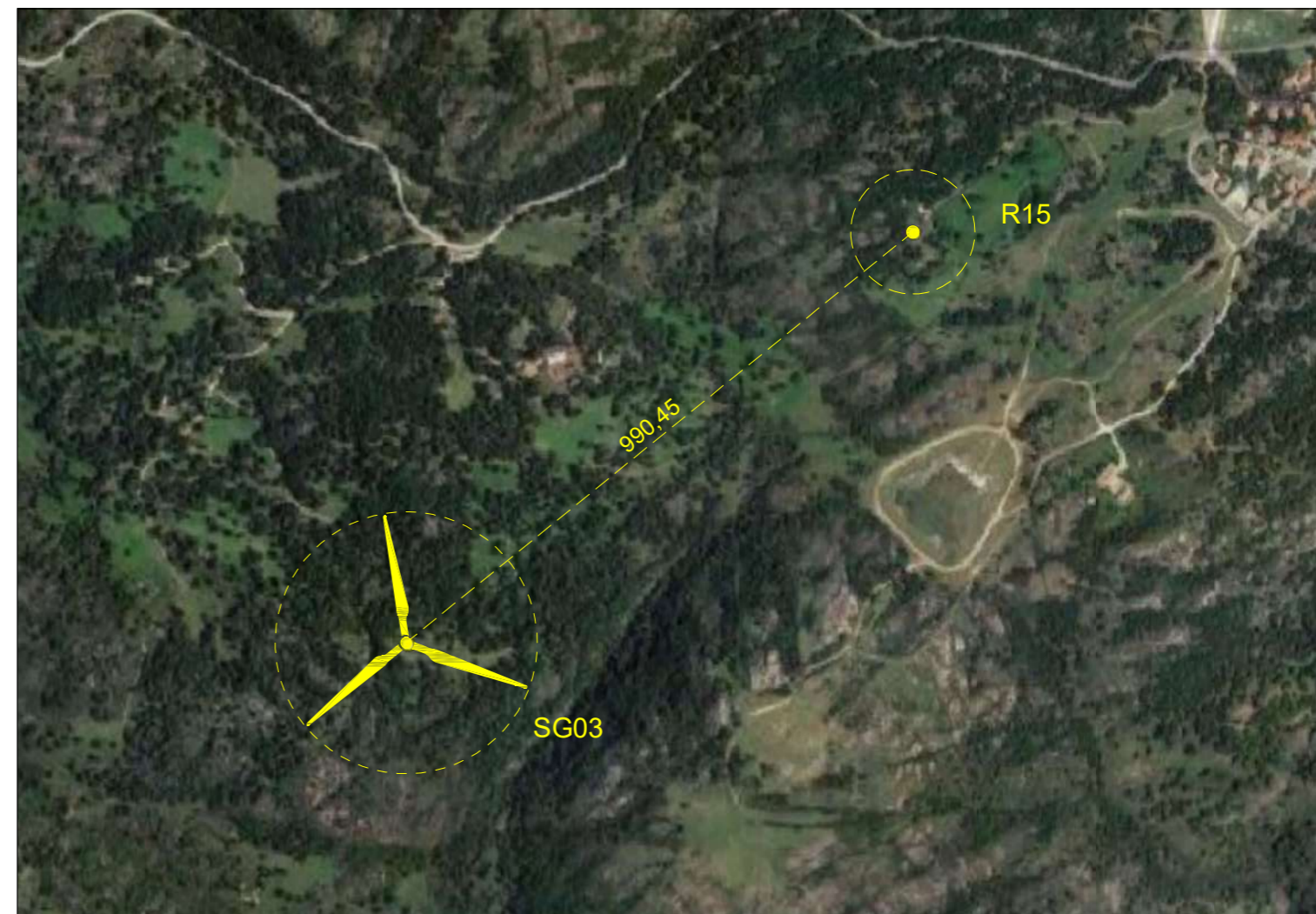
Note: Il fabbricato contraddistinto dalla sigla R15 è un'unità adoperata come deposito di attività di tipo agricolo.



Stralcio Catastale scala 1:4000



Foto Recettore R15



Stralcio Ortofoto scala 1:10000

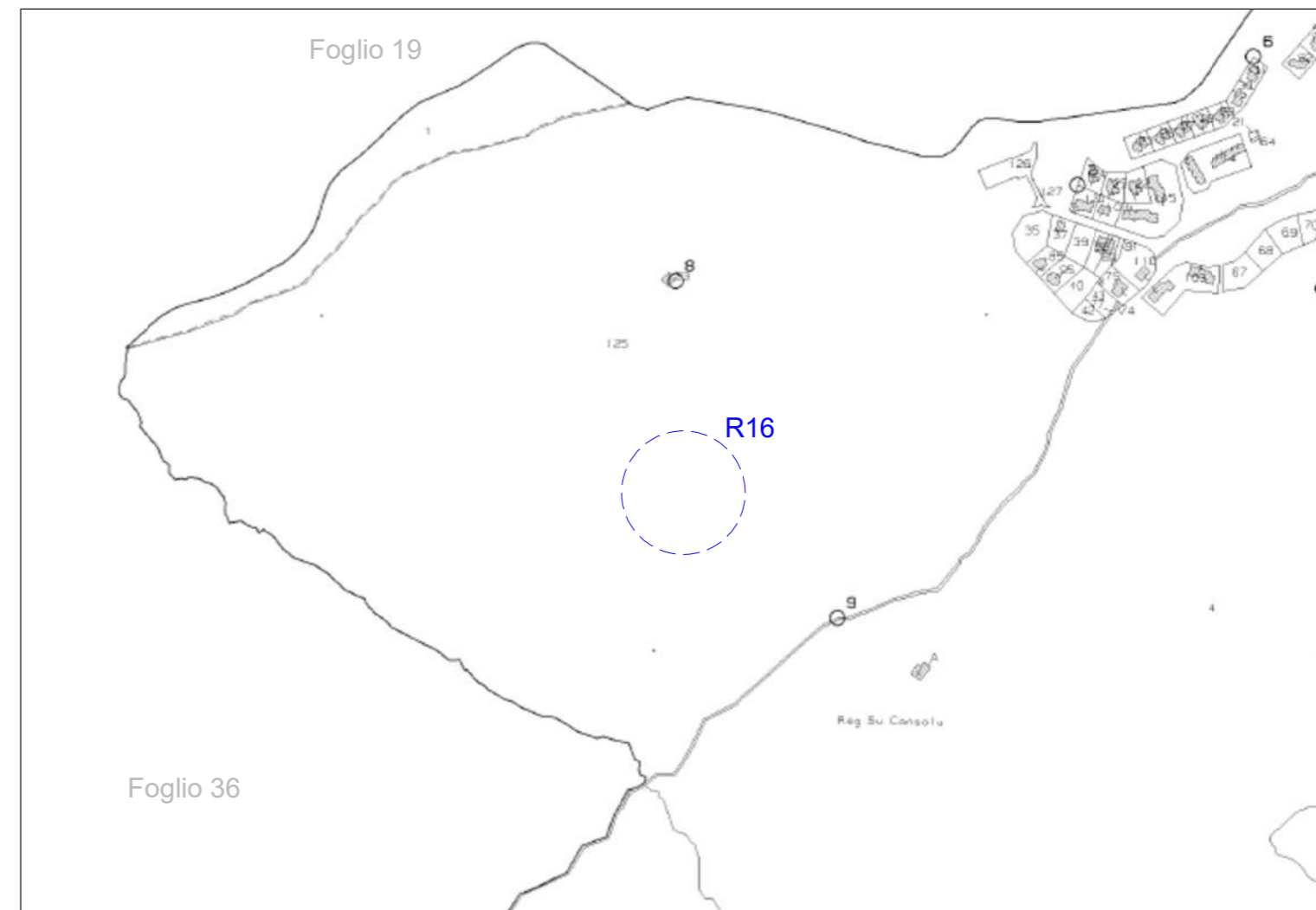
# Edificio R16

Comune di Orune (NU)

Foglio Catastale 27

Categoria: N.C. - Nessuna corrispondenza tra catasto terreni e catasto fabbricati

Note: Il fabbricato contraddistinto dalla sigla R16 è un'unità adoperata come deposito di attività di tipo agricolo.



Stralcio Catastale scala 1:4000




Foto Recettore R16



Stralcio Ortofoto scala 1:10000

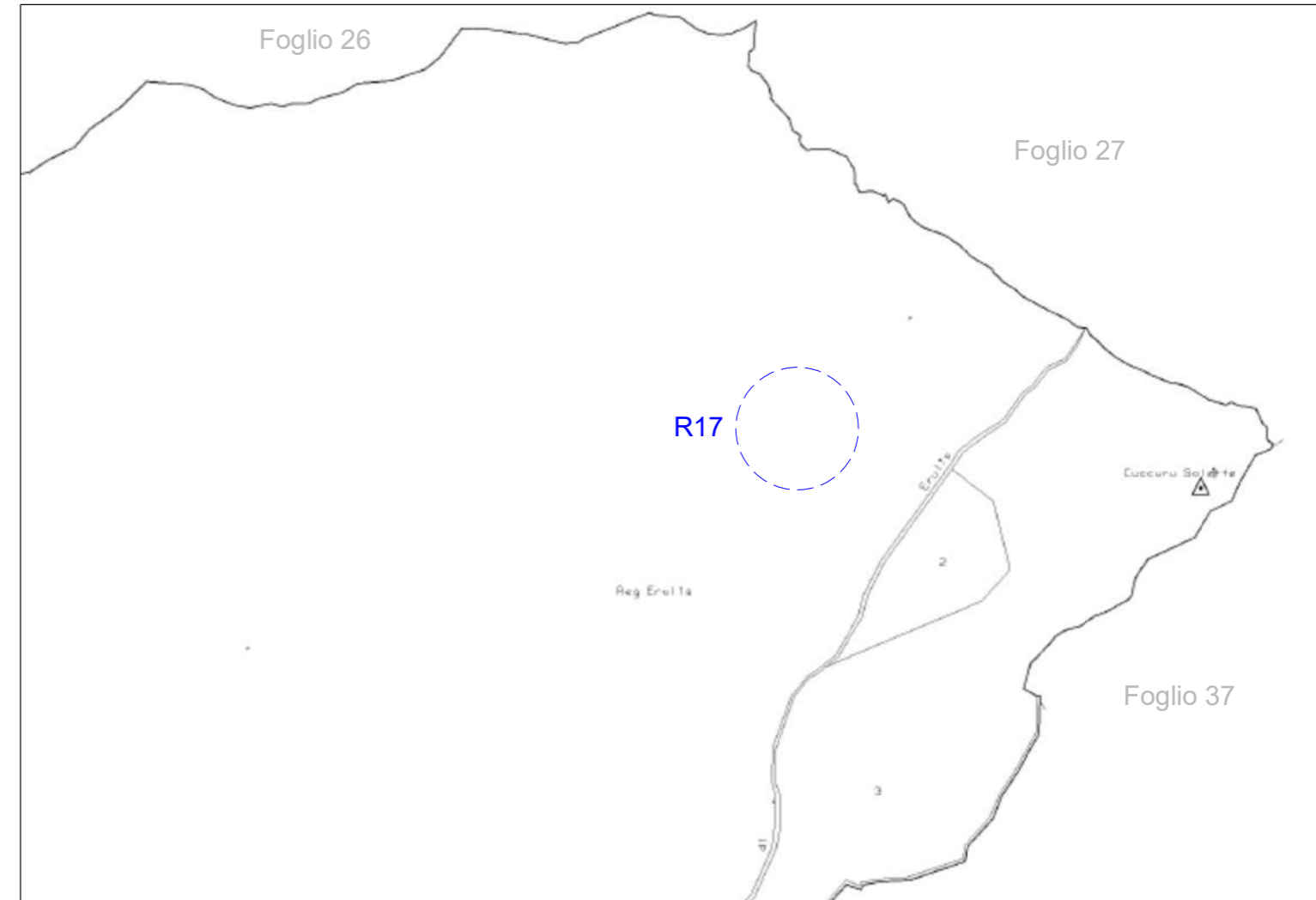
# Edificio R17

Comune di Orune (NU)

Foglio Catastale 36

Categoria: N.C. - Nessuna corrispondenza tra catasto terreni e catasto fabbricati

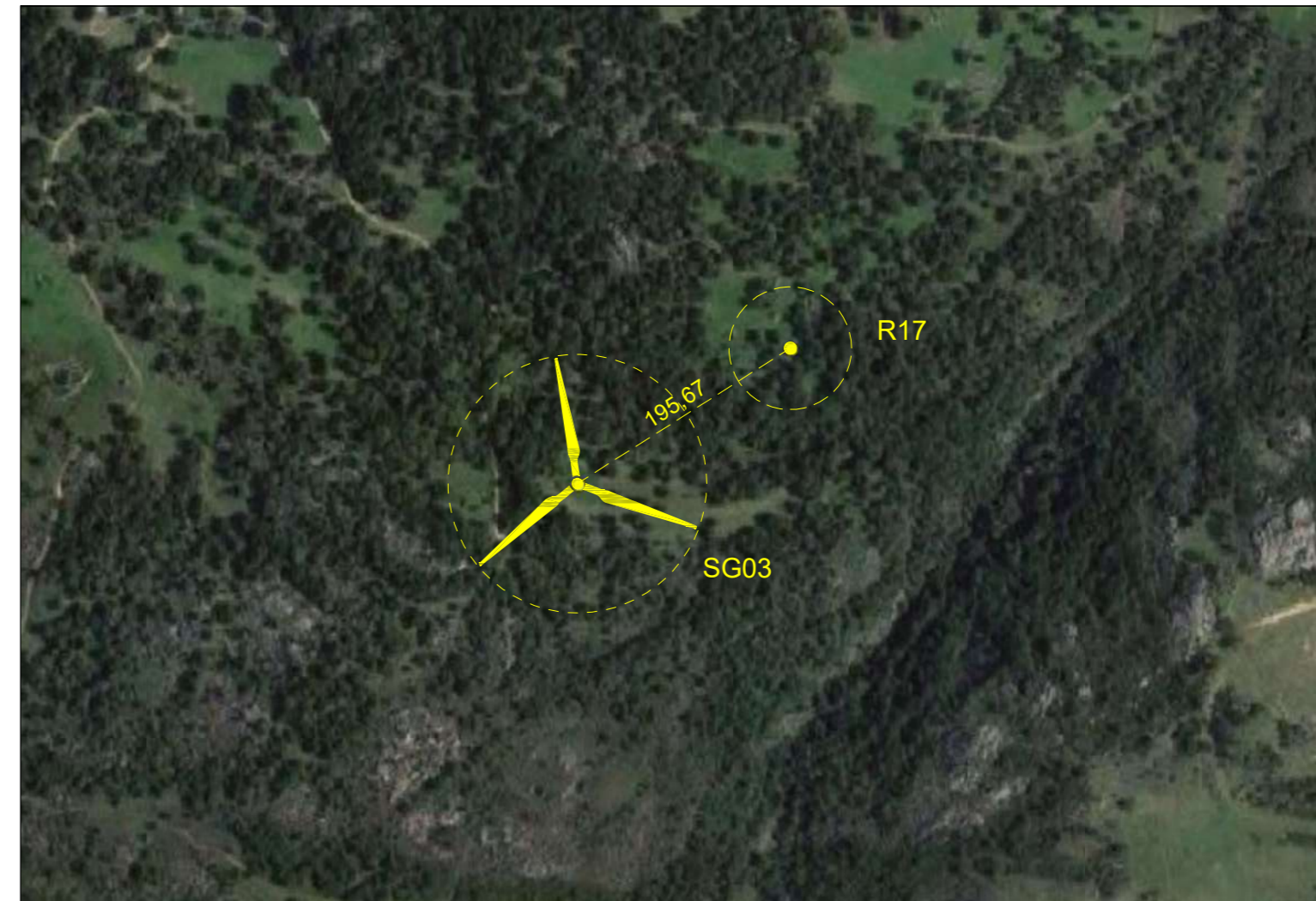
Note: Il fabbricato contraddistinto dalla sigla R17 è un'unità adoperata come deposito di attività di tipo agricolo.



Stralcio Catastale scala 1:4000



Foto Recettore R17



Stralcio Ortofoto scala 1:5000

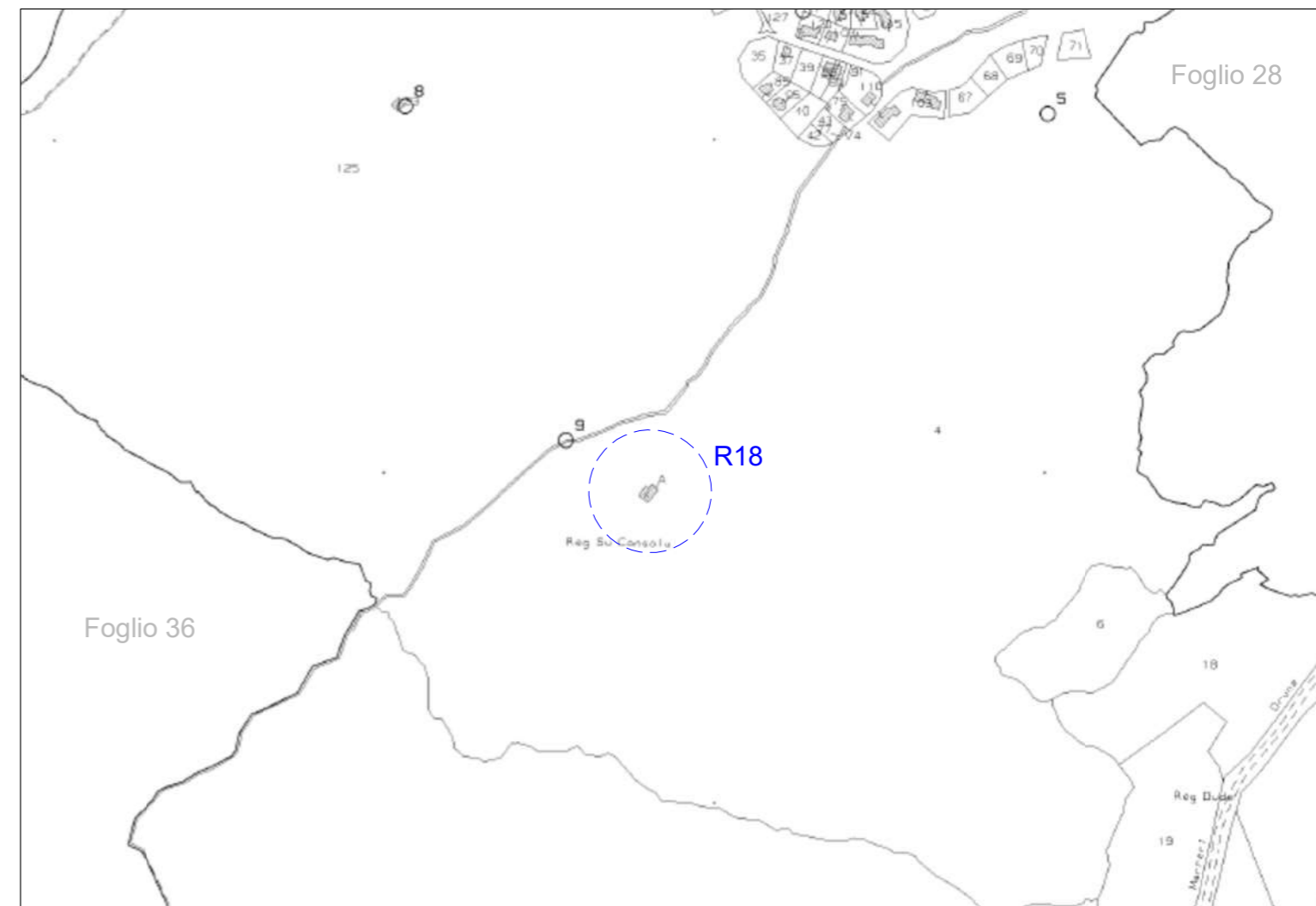
# Edificio R18

Comune di Orune (NU)

Foglio Catastale 27 Particella A

Categoria: -

Note: Ente urbano



Stralcio Catastale scala 1:4000


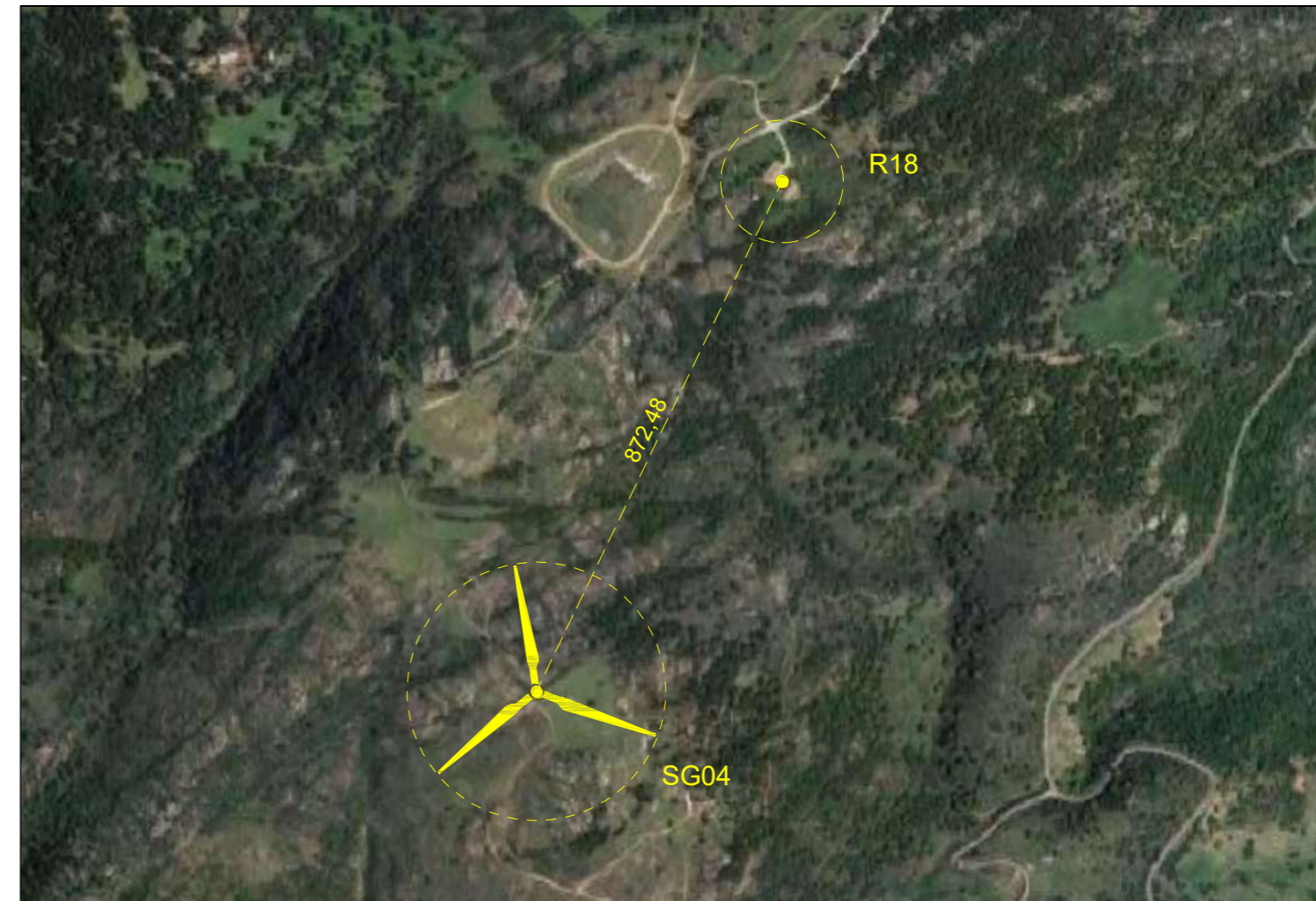


Foto Recettore R18



Stralcio Ortofoto scala 1:10000

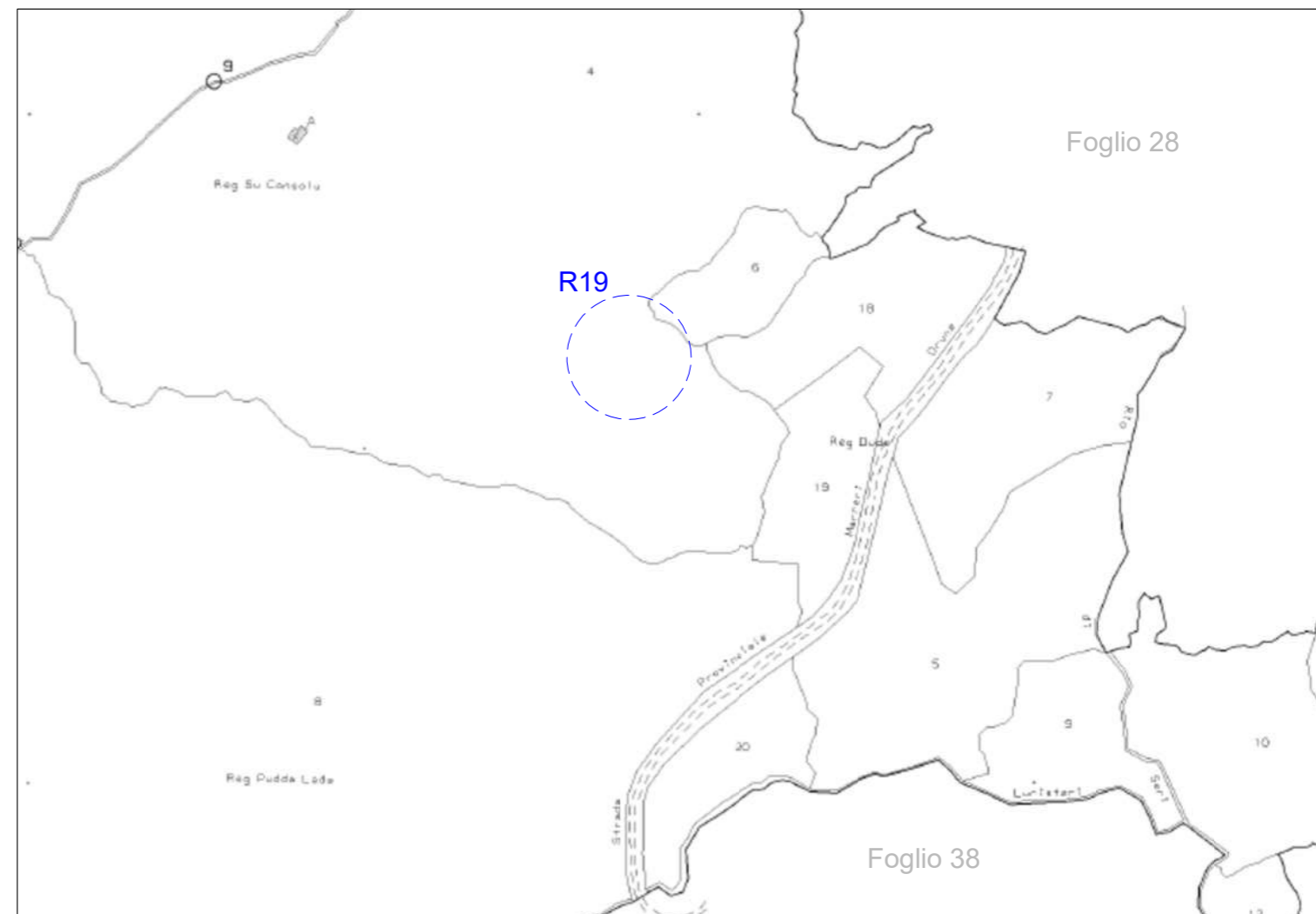
# Edificio R19

Comune di Orune (NU)

Foglio Catastale 27

Categoria: N.C. - Nessuna corrispondenza tra catasto terreni e catasto fabbricati

Note: Il fabbricato contraddistinto dalla sigla R19 è un'unità adoperata come deposito di attività di tipo agricolo.



Stralcio Catastale scala 1:4000




Foto Recettore R19



Stralcio Ortofoto scala 1:10000

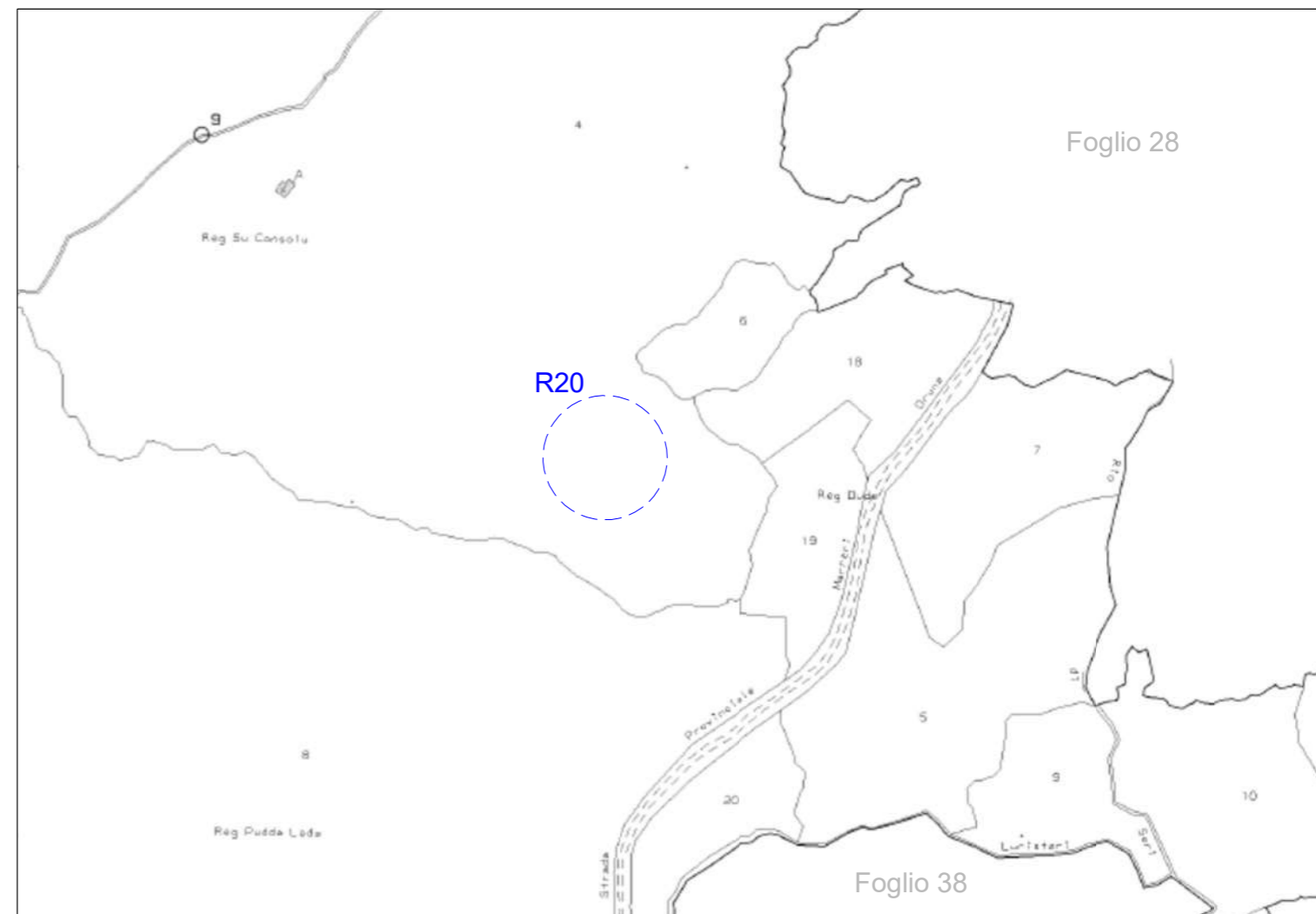
# Edificio R20

Comune di Orune (NU)

Foglio Catastale 27

Categoria: N.C. - Nessuna corrispondenza tra catasto terreni e catasto fabbricati

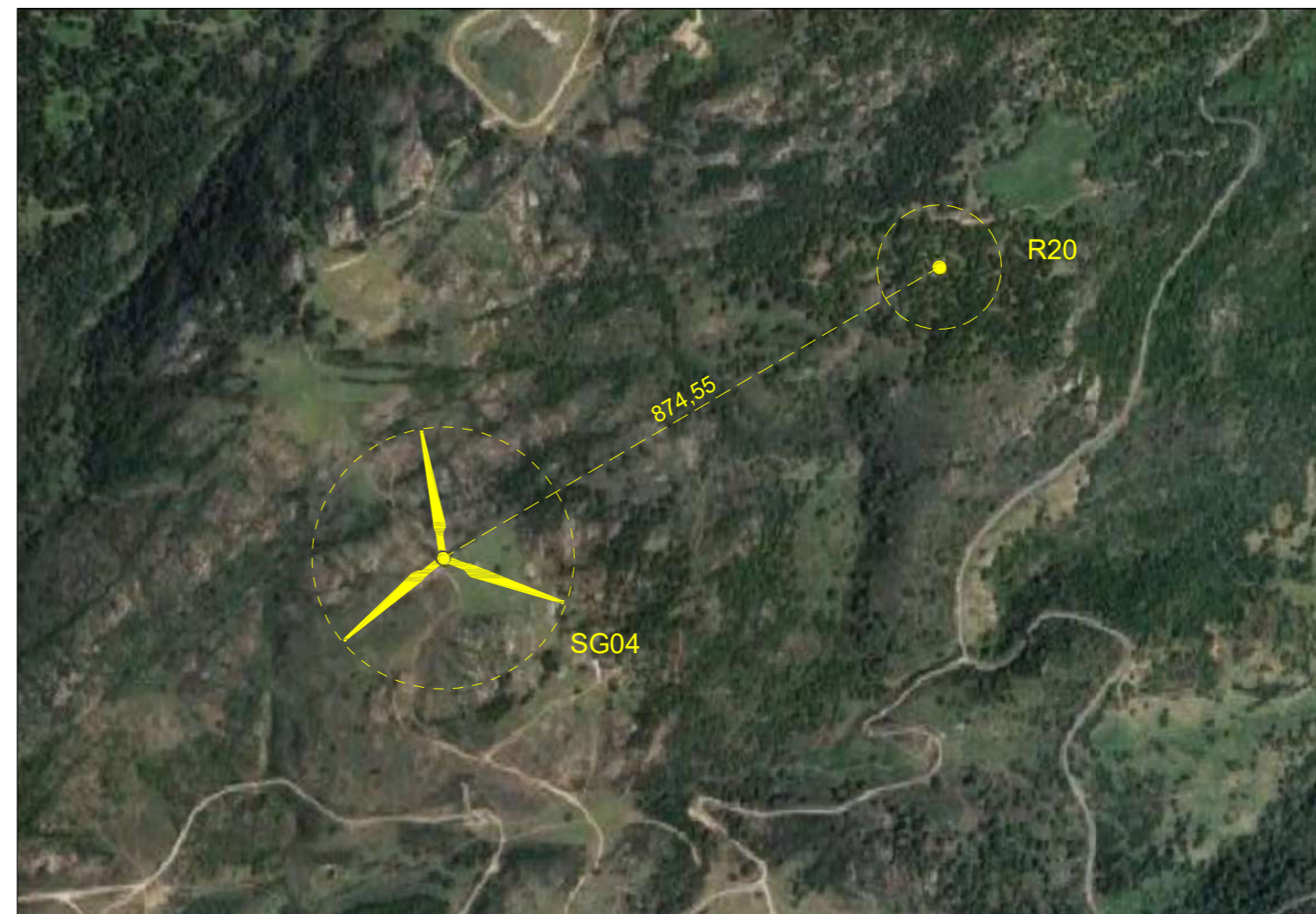
Note: Il fabbricato contraddistinto dalla sigla R20 è un'unità adoperata come deposito di attività di tipo agricolo.



Stralcio Catastale scala 1:4000



Foto Recettore R20



Stralcio Ortofoto scala 1:10000

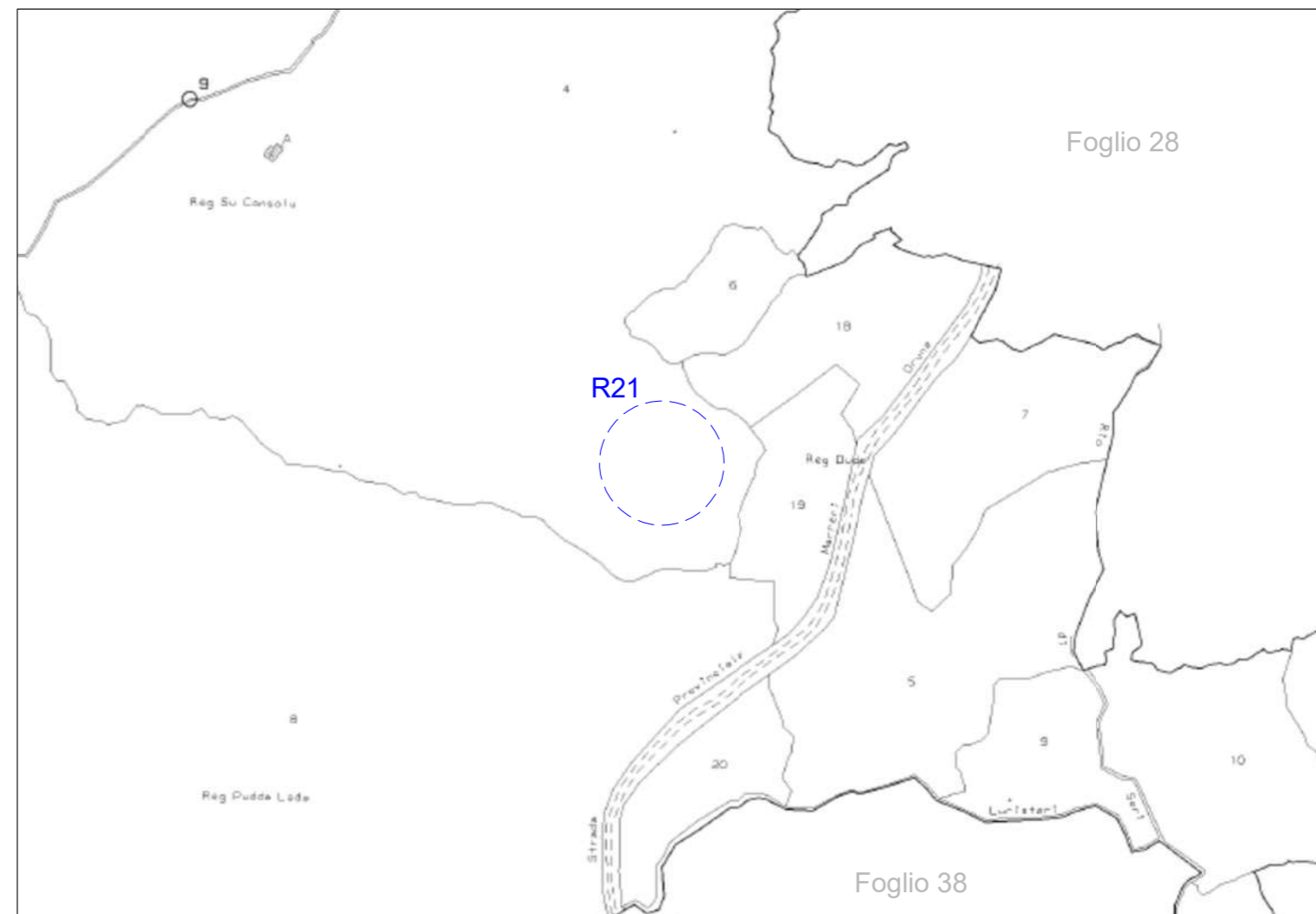
# Edificio R21

Comune di Orune (NU)

Foglio Catastale 27

Categoria: N.C. - Nessuna corrispondenza tra catasto terreni e catasto fabbricati

Note: Il fabbricato contraddistinto dalla sigla R21 è un'unità adoperata come deposito di attività di tipo agricolo.



Stralcio Catastale scala 1:4000


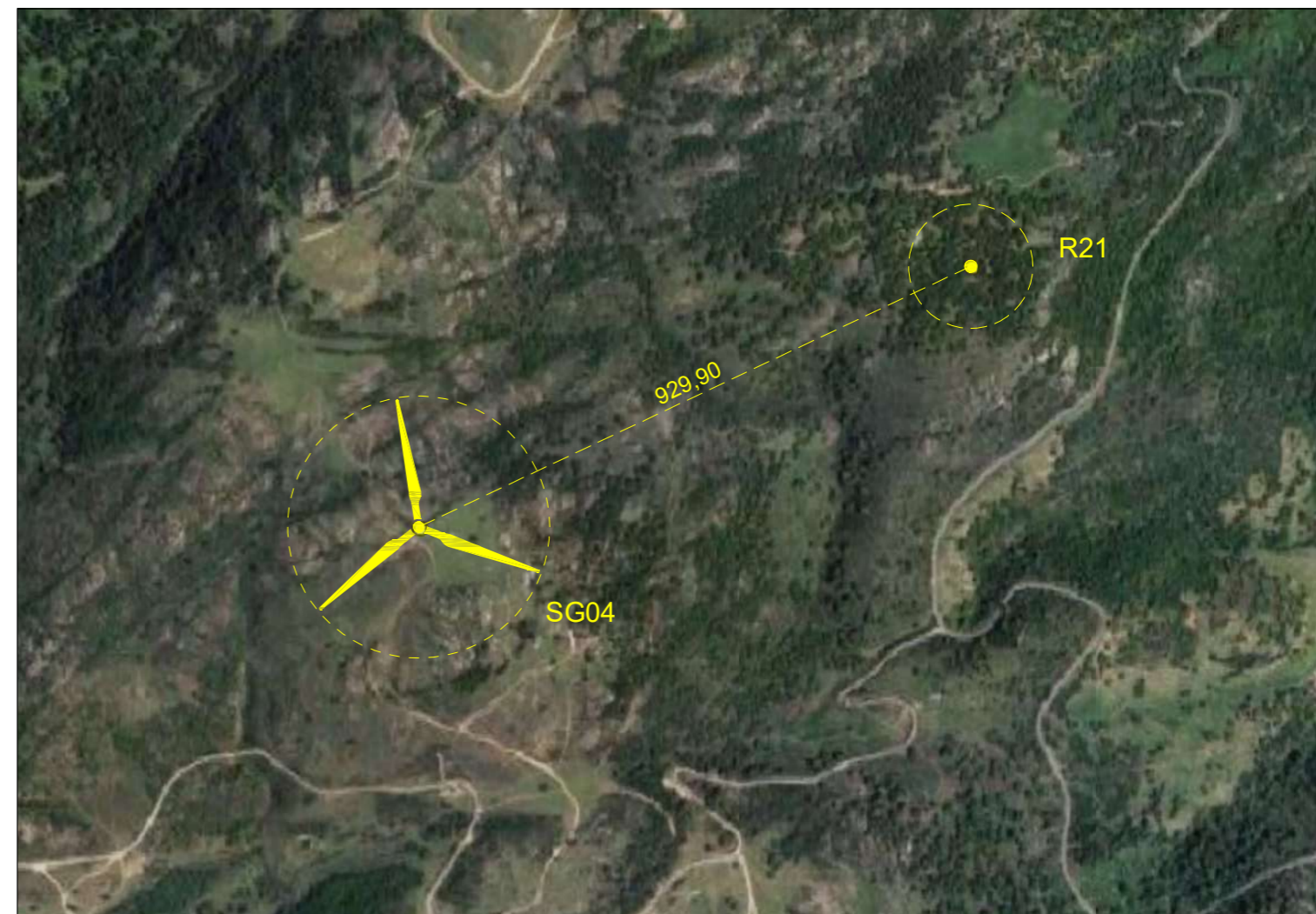


Foto Recettore R21



Stralcio Ortofoto scala 1:10000

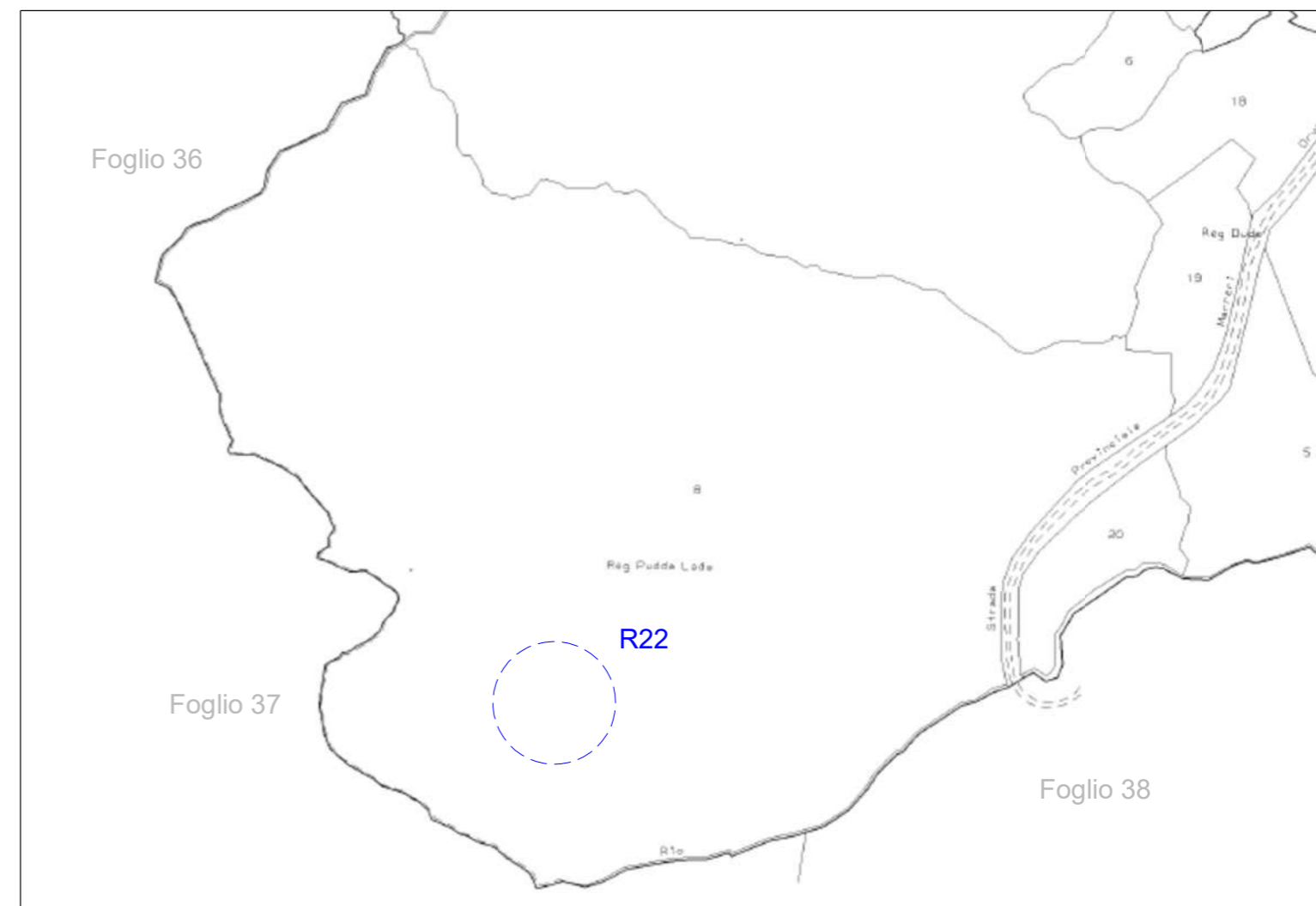
# Edificio R22

Comune di Orune (NU)

Foglio Catastale 27

Categoria: N.C. - Nessuna corrispondenza tra catasto terreni e catasto fabbricati

Note: Il fabbricato contraddistinto dalla sigla R22 è un'unità adoperata come deposito di attività di tipo agricolo.



Stralcio Catastale scala 1:4000



Foto Recettore R22



Stralcio Ortofoto scala 1:5000



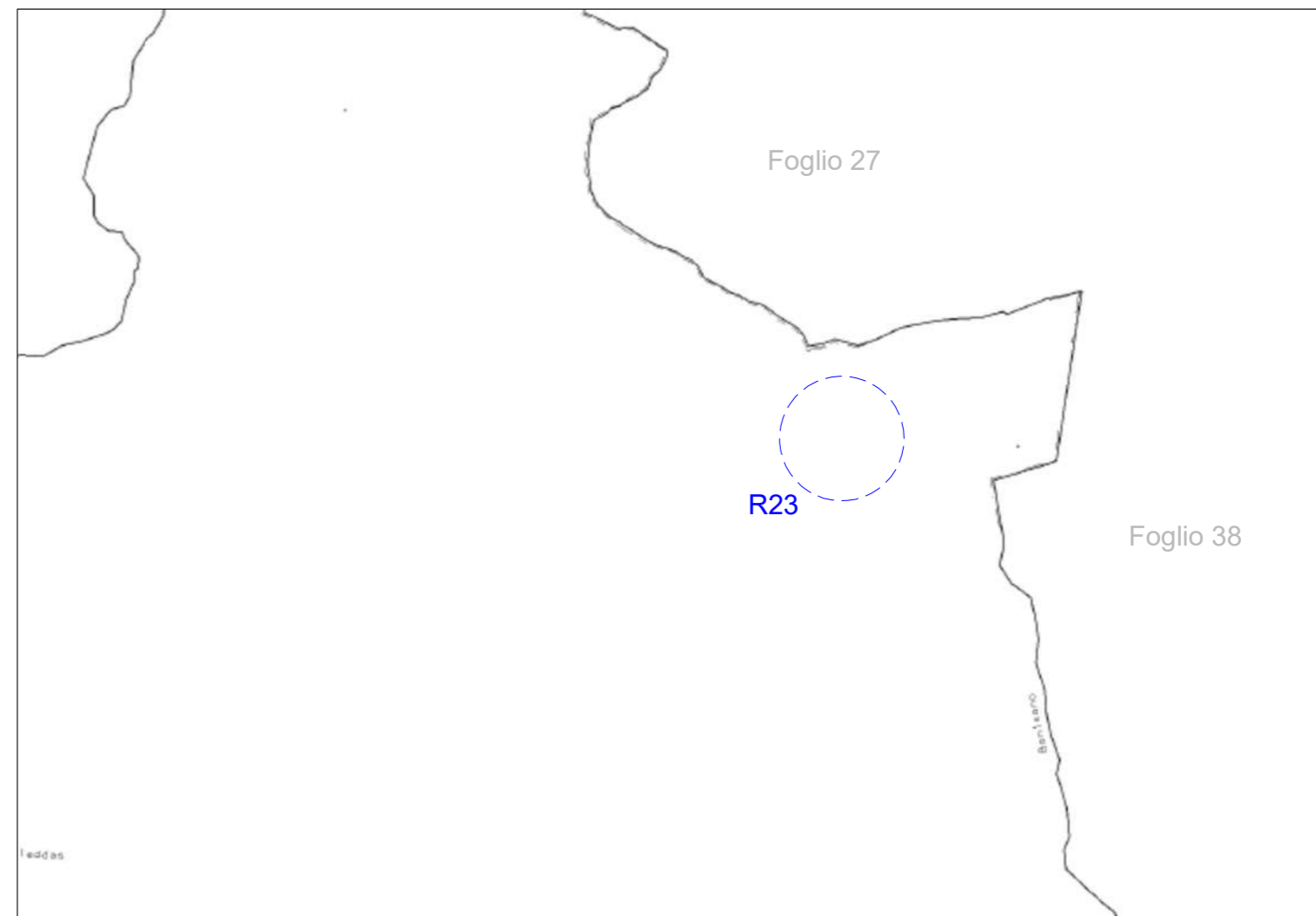
# Edificio R23

Comune di Orune (NU)

Foglio Catastale 37

Categoria: N.C. - Nessuna corrispondenza tra catasto terreni e catasto fabbricati

Note: Il fabbricato contraddistinto dalla sigla R23 è un'unità adoperata come deposito di attività di tipo agricolo.



Stralcio Catastale scala 1:4000


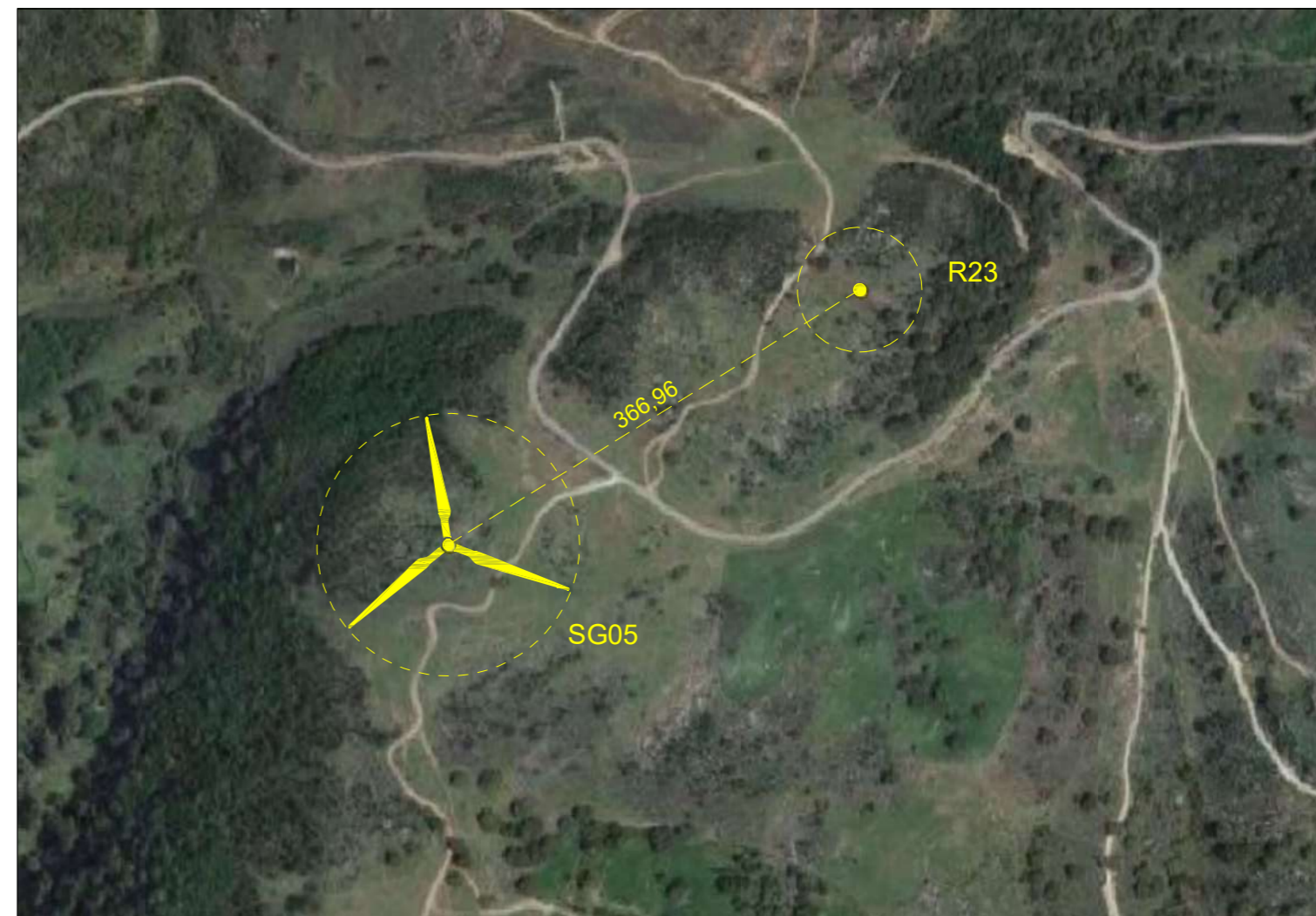


Foto Recettore R23



Stralcio Ortofoto scala 1:5000

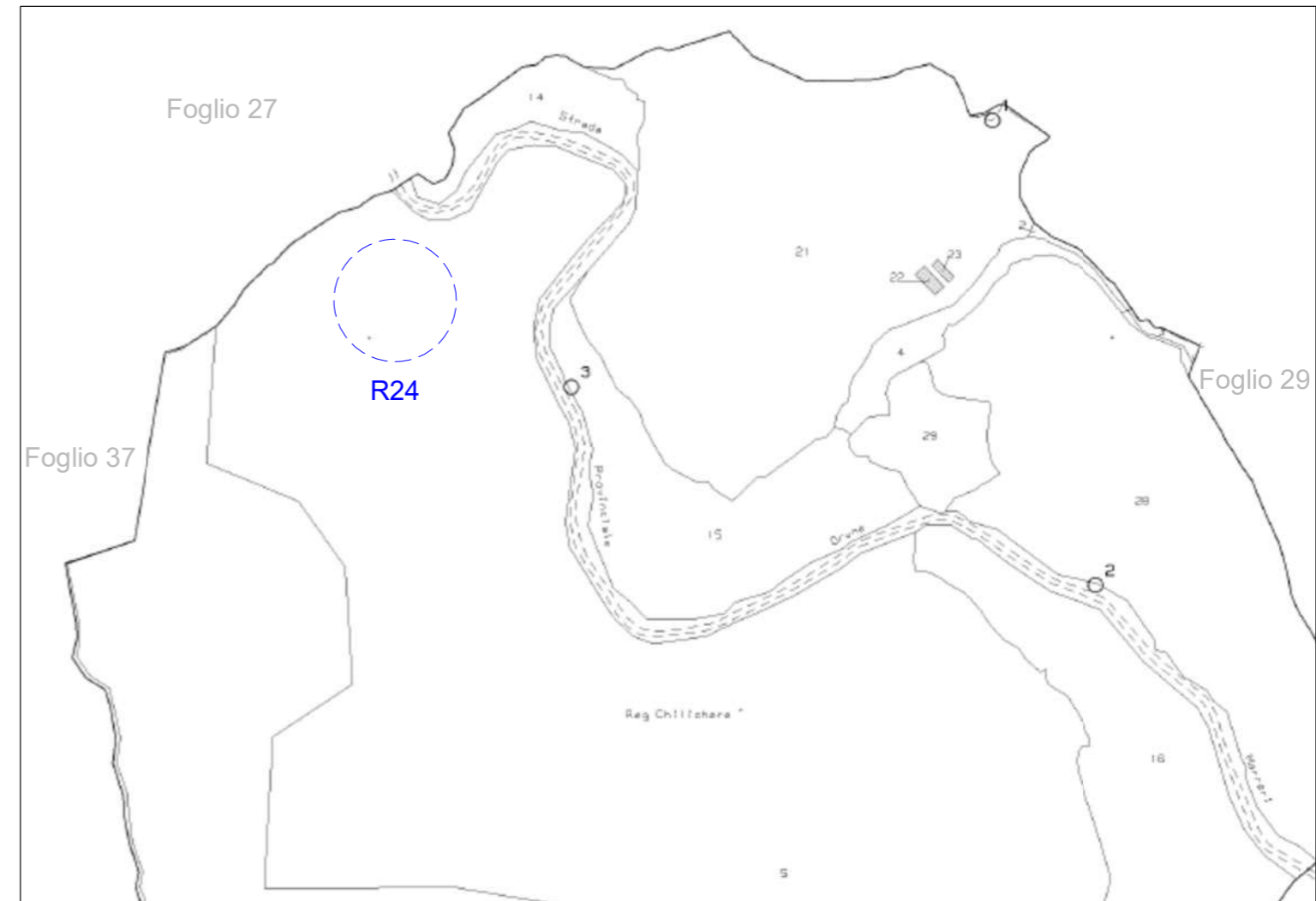
# Edificio R24

Comune di Orune (NU)

Foglio Catastale 38

Categoria: N.C. - Nessuna corrispondenza tra catasto terreni e catasto fabbricati

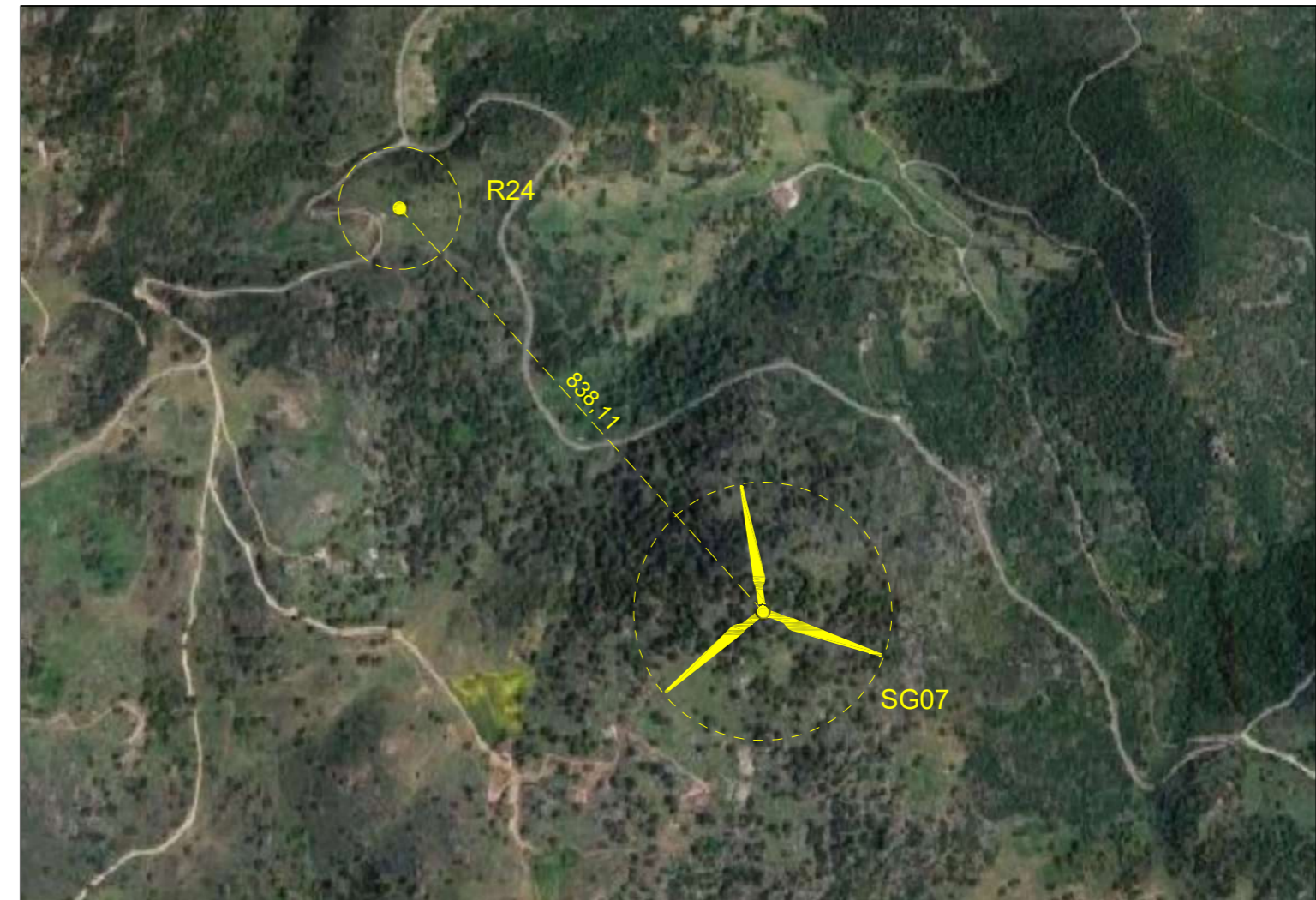
Note: Il fabbricato contraddistinto dalla sigla R24 è un'unità adoperata come deposito di attività di tipo agricolo.



Stralcio Catastale scala 1:4000



Foto Recettore R24



Stralcio Ortofoto scala 1:10000

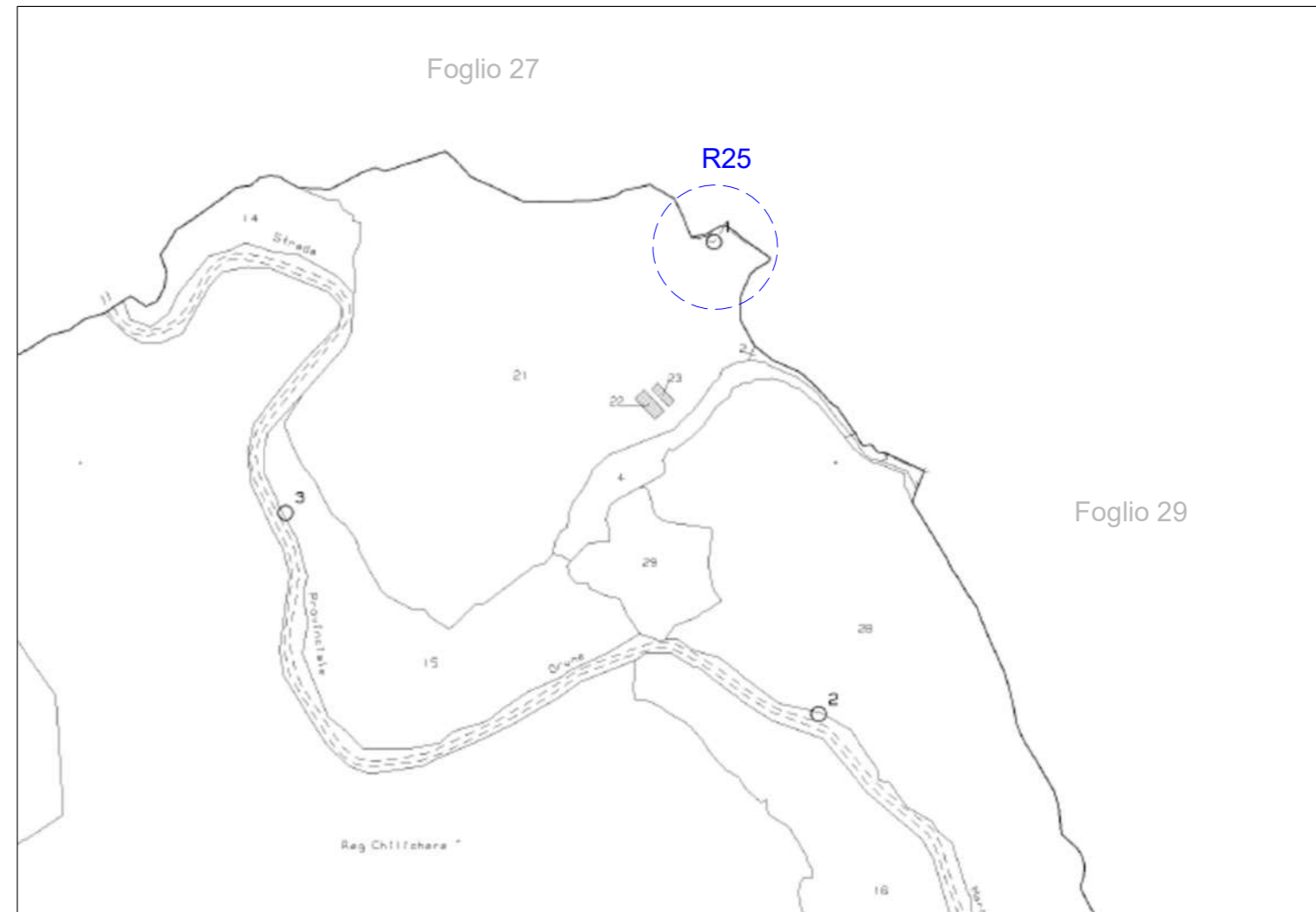
# Edificio R25

Comune di Orune (NU)

Foglio Catastale 38

Categoria: N.C. - Nessuna corrispondenza tra catasto terreni e catasto fabbricati

Note: Il fabbricato contraddistinto dalla sigla R25 è un'unità adoperata come deposito di attività di tipo agricolo.



Stralcio Catastale scala 1:4000


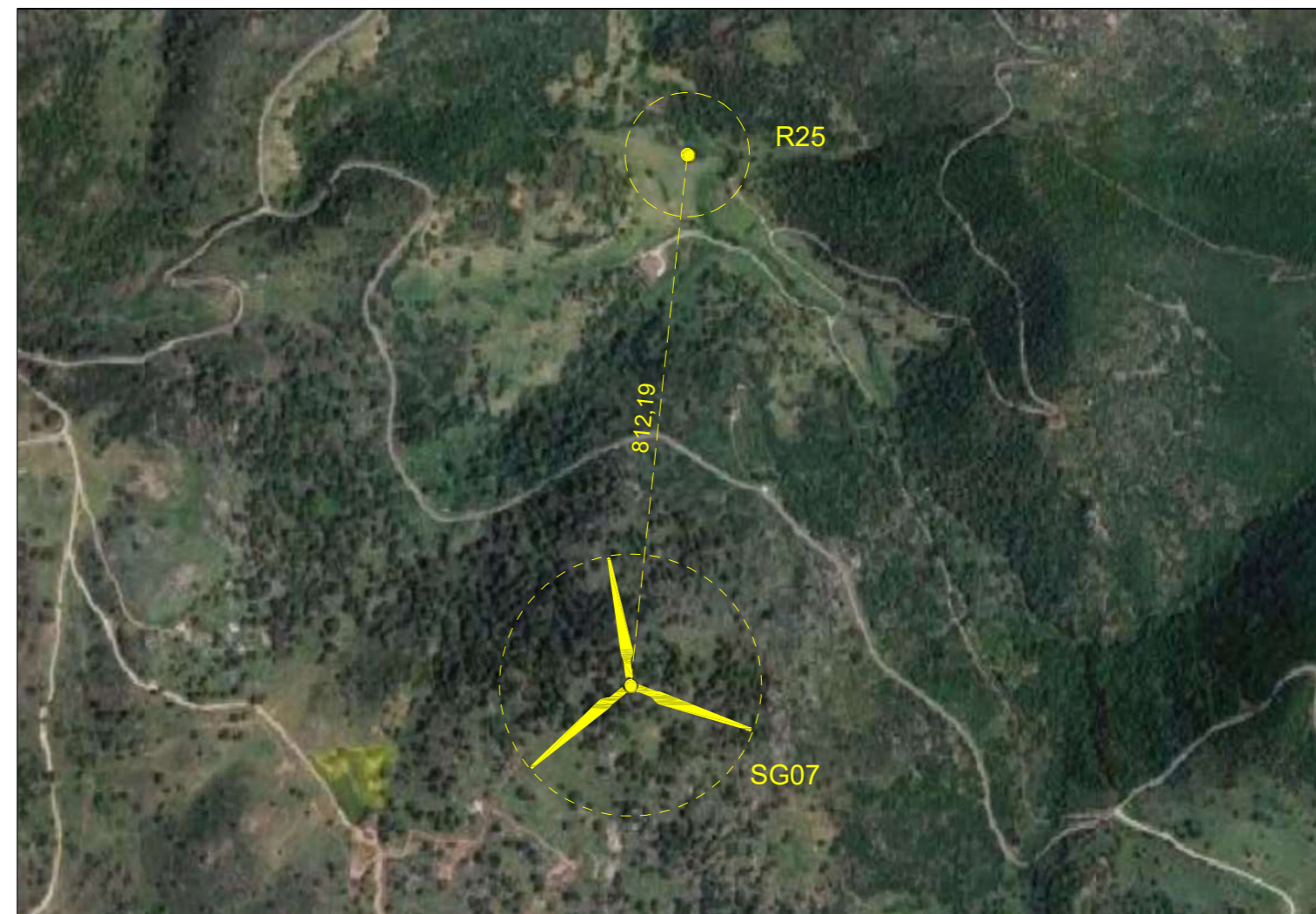


Foto Recettore R25



Stralcio Ortofoto scala 1:10000

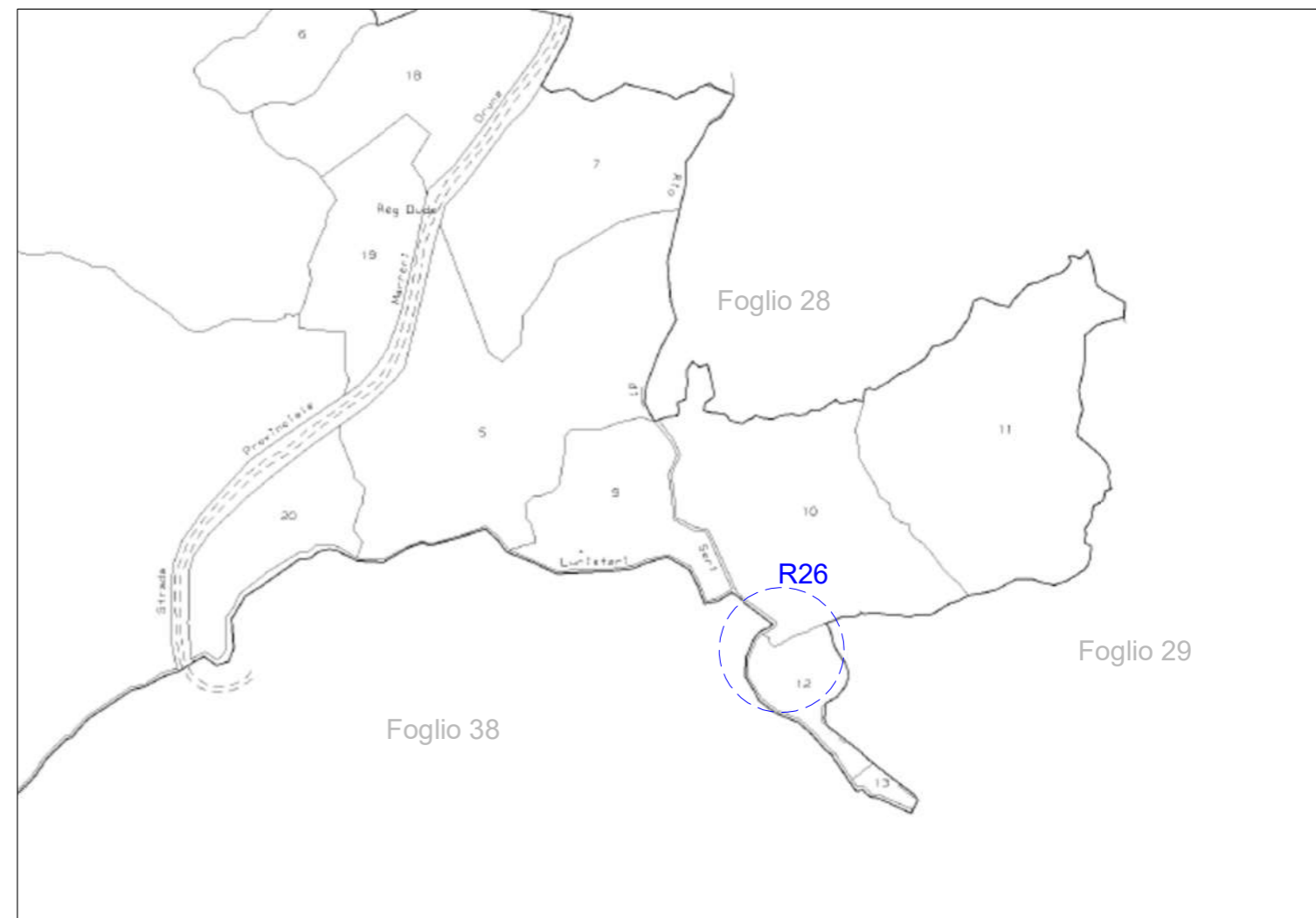
# Edificio R26

Comune di Orune (NU)

Foglio Catastale 27

Categoria: N.C. - Nessuna corrispondenza tra catasto terreni e catasto fabbricati

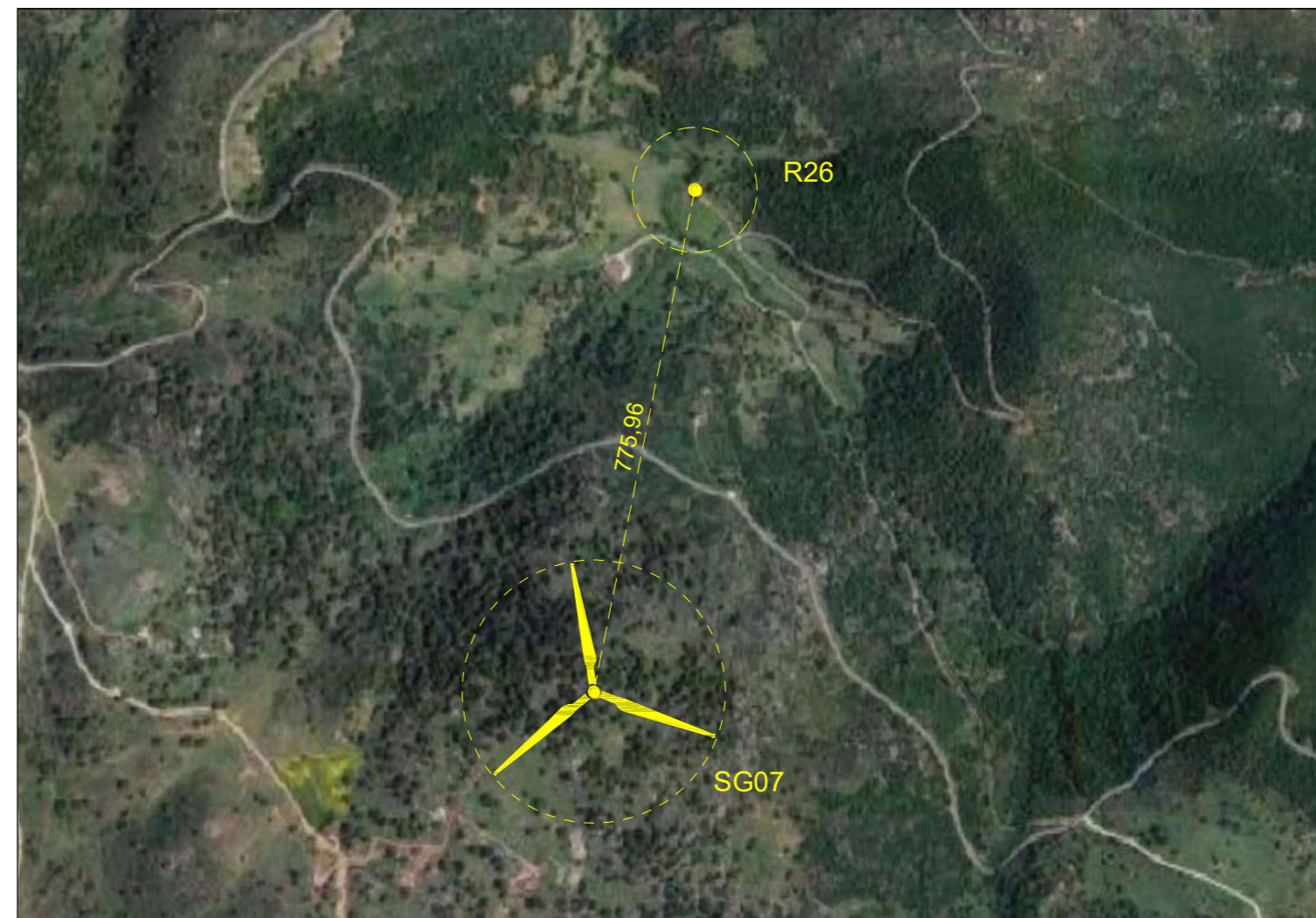
Note: Il fabbricato contraddistinto dalla sigla R26 è un'unità adoperata come deposito di attività di tipo agricolo.



Stralcio Catastale scala 1:4000



Foto Recettore R26



Stralcio Ortofoto scala 1:10000

# Edificio R27

Comune di Orune (NU)

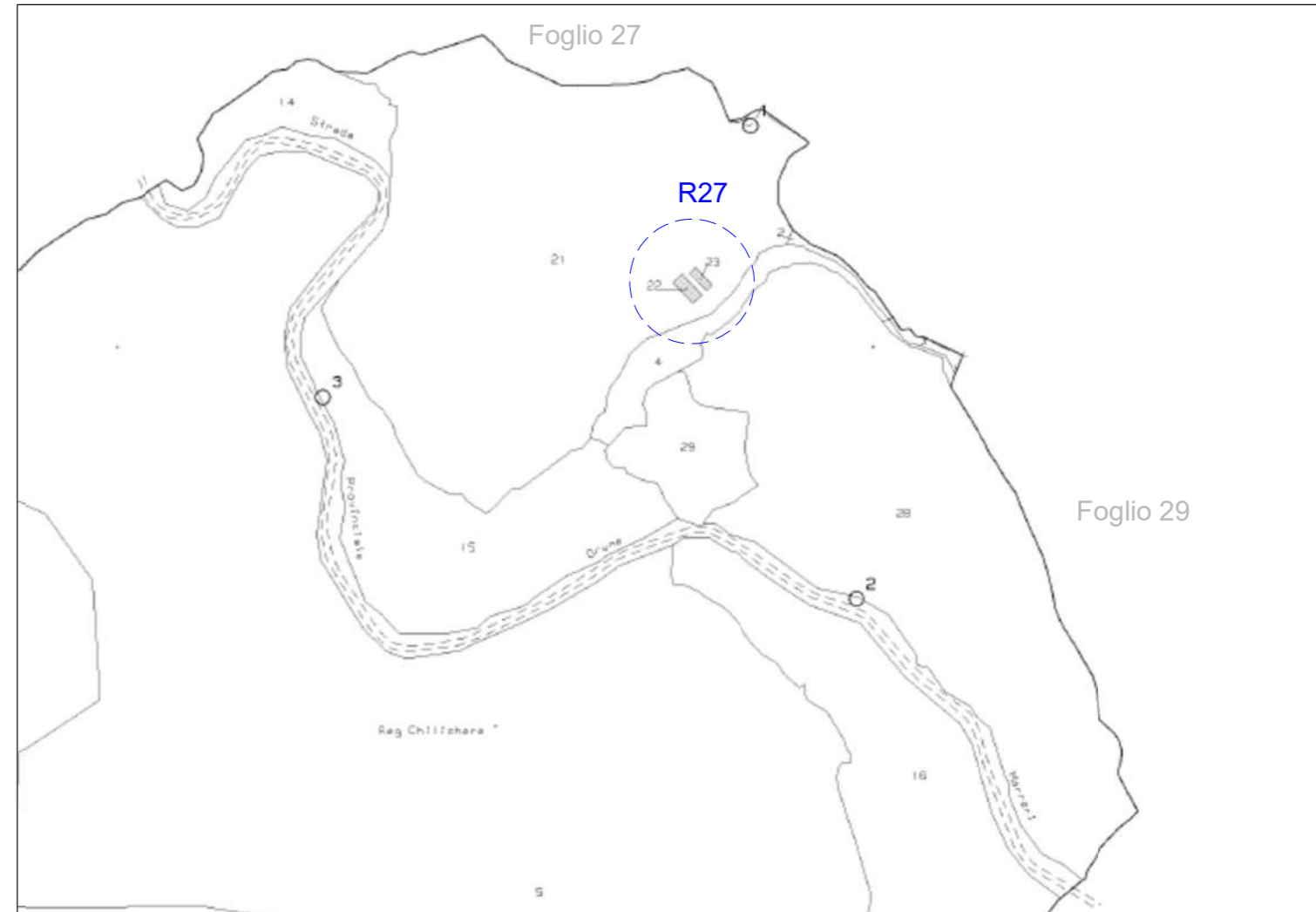
Foglio Catastale 38 Particella 22

Categoria: D10 - Fabbricati per funzioni produttive connesse alle attività agricole

Foglio Catastale 38 Particella 23

Categoria: D10 - Fabbricati per funzioni produttive connesse alle attività agricole

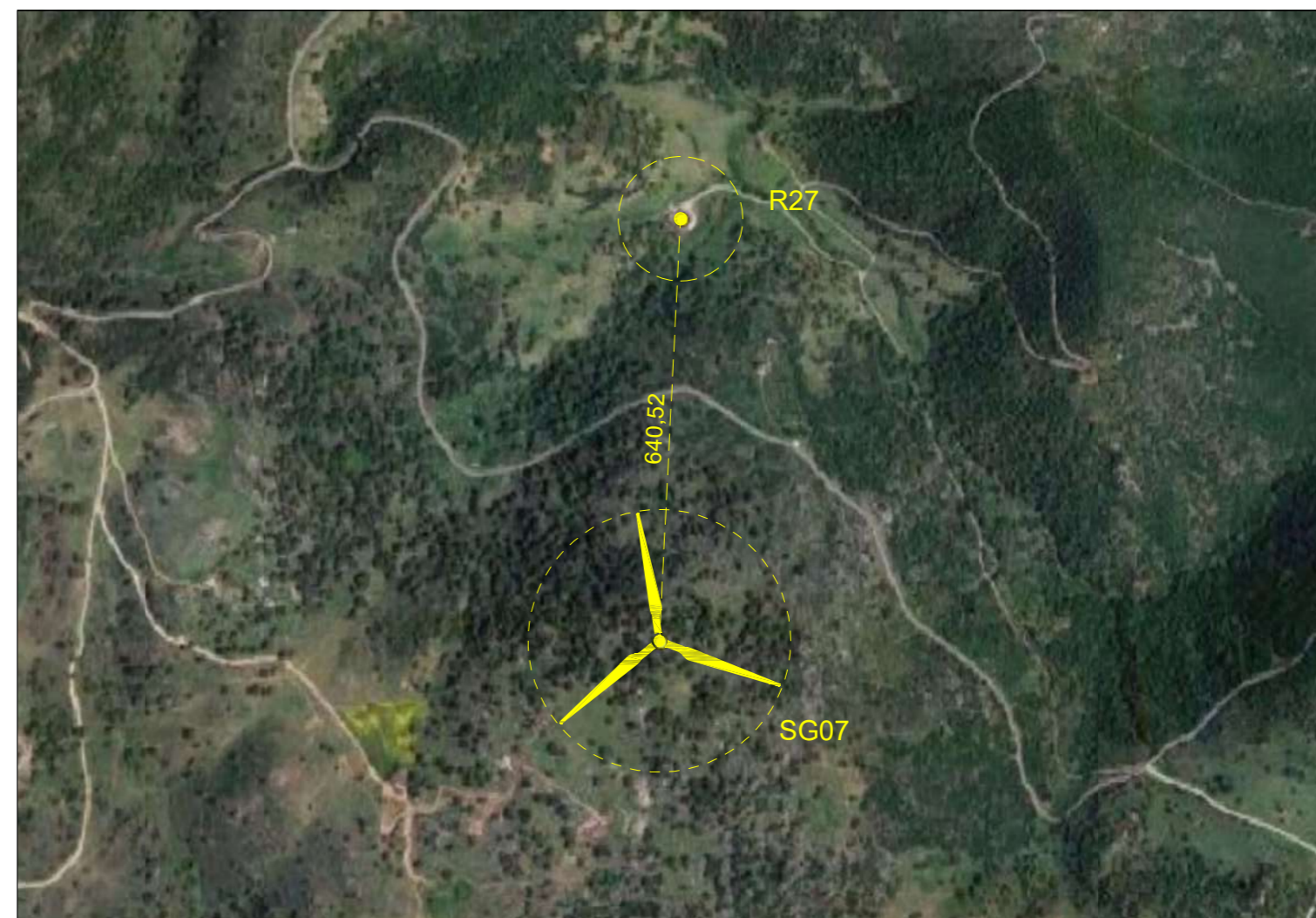
Note: Il fabbricato contraddistinto dalla sigla R27 è un'unità adoperata come deposito di attività di tipo agricolo.



Stralcio Catastale scala 1:4000



Foto Recettore R27



Stralcio Ortofoto scala 1:10000

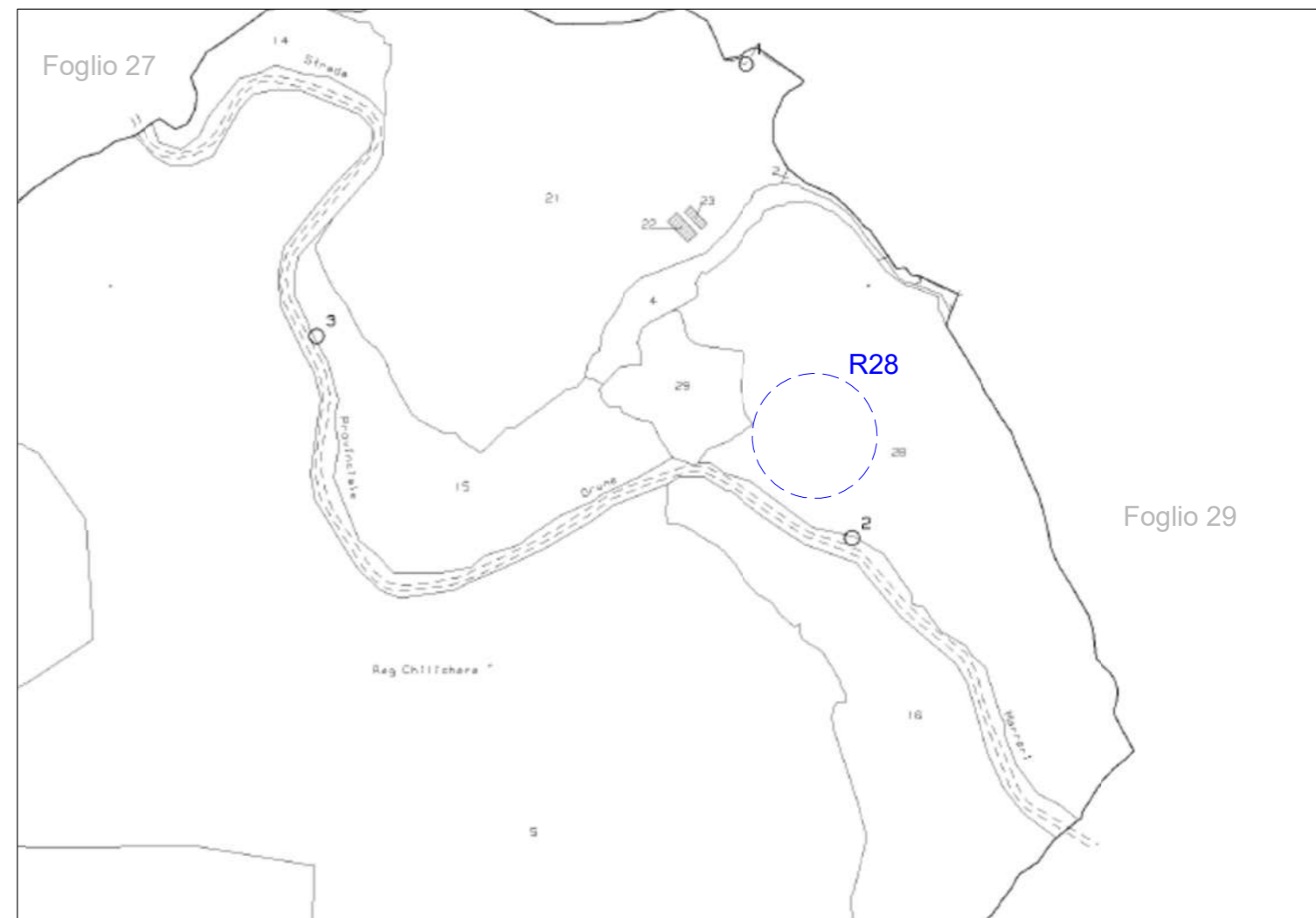
# Edificio R28

Comune di Orune (NU)

Foglio Catastale 38

Categoria: N.C. - Nessuna corrispondenza tra catasto terreni e catasto fabbricati

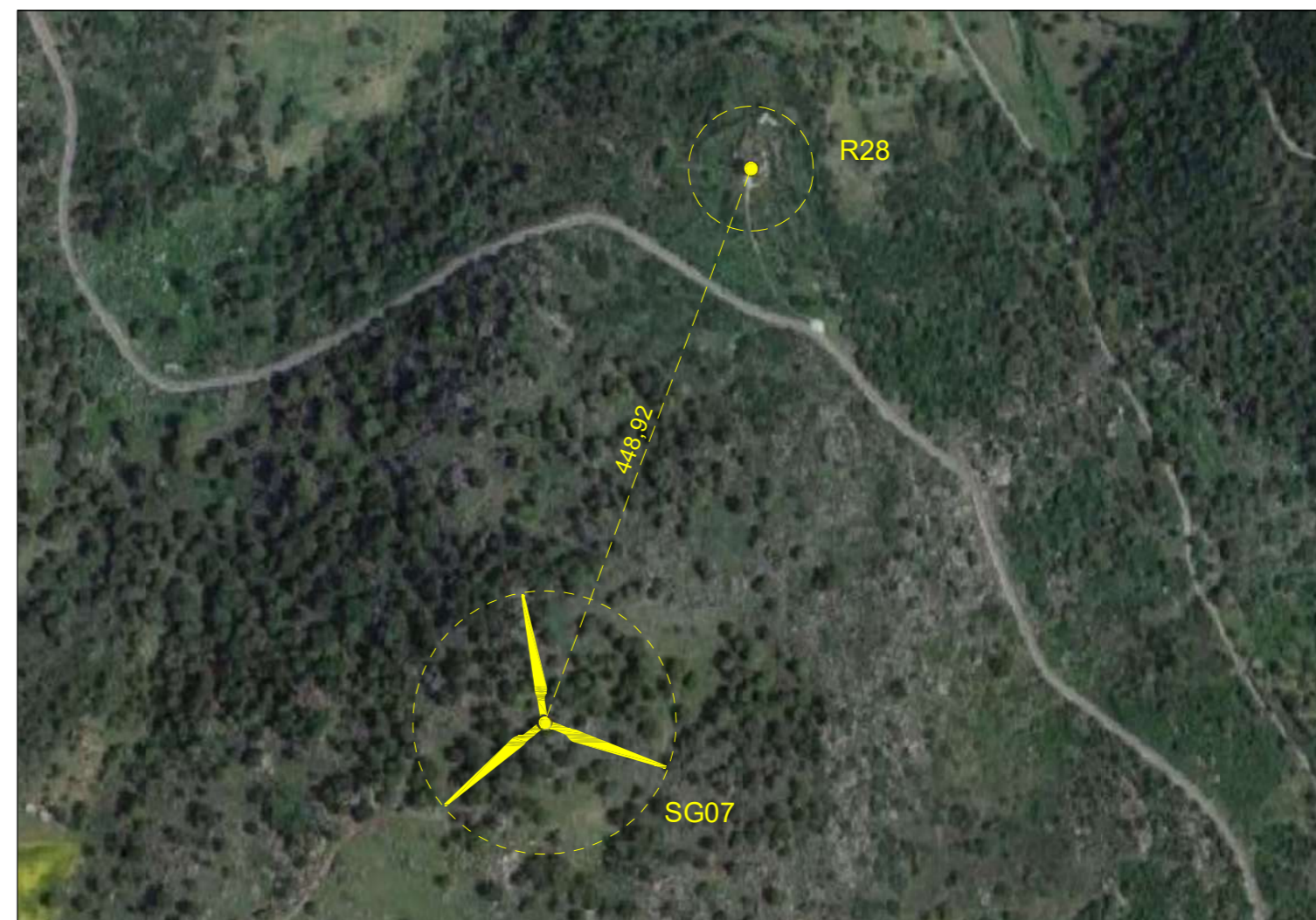
Note: Il fabbricato contraddistinto dalla sigla R28 è un'unità adoperata come deposito di attività di tipo agricolo.



Stralcio Catastale scala 1:4000



Foto Recettore R28



Stralcio Ortofoto scala 1:5000

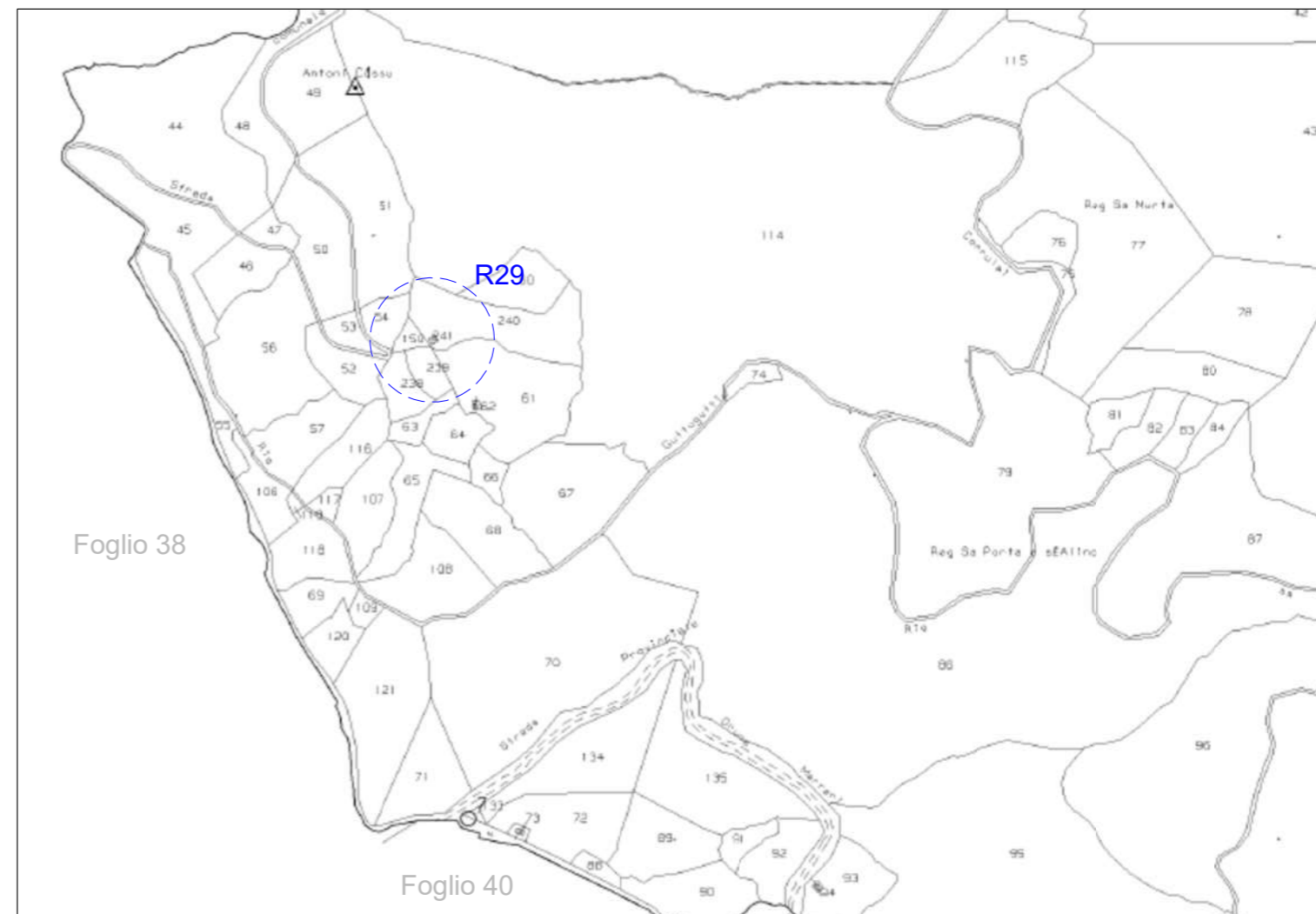
# Edificio R29

Comune di Orune (NU)

Foglio Catastale 29 Particella 241

Categoria: C02 - Magazzini e locali di deposito

Note: Il fabbricato contraddistinto dalla sigla R29 è un'unità adoperata come deposito di attività di tipo agricolo.



Stralcio Catastale scala 1:4000




Foto Recettore R29



Stralcio Ortofoto scala 1:5000

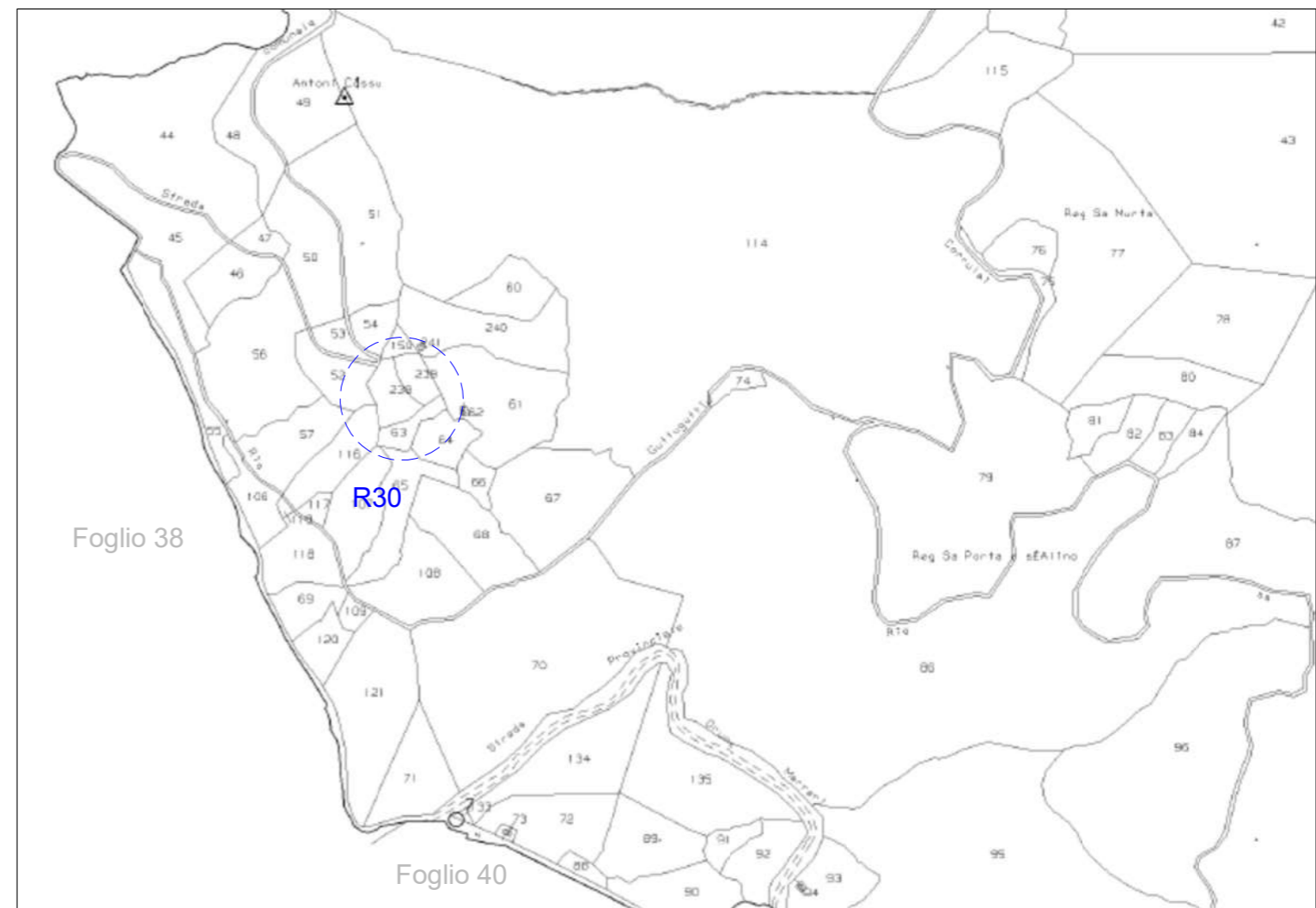
# Edificio R30

Comune di Orune (NU)

Foglio Catastale 29

Categoria: N.C. - Nessuna corrispondenza tra catasto terreni e catasto fabbricati

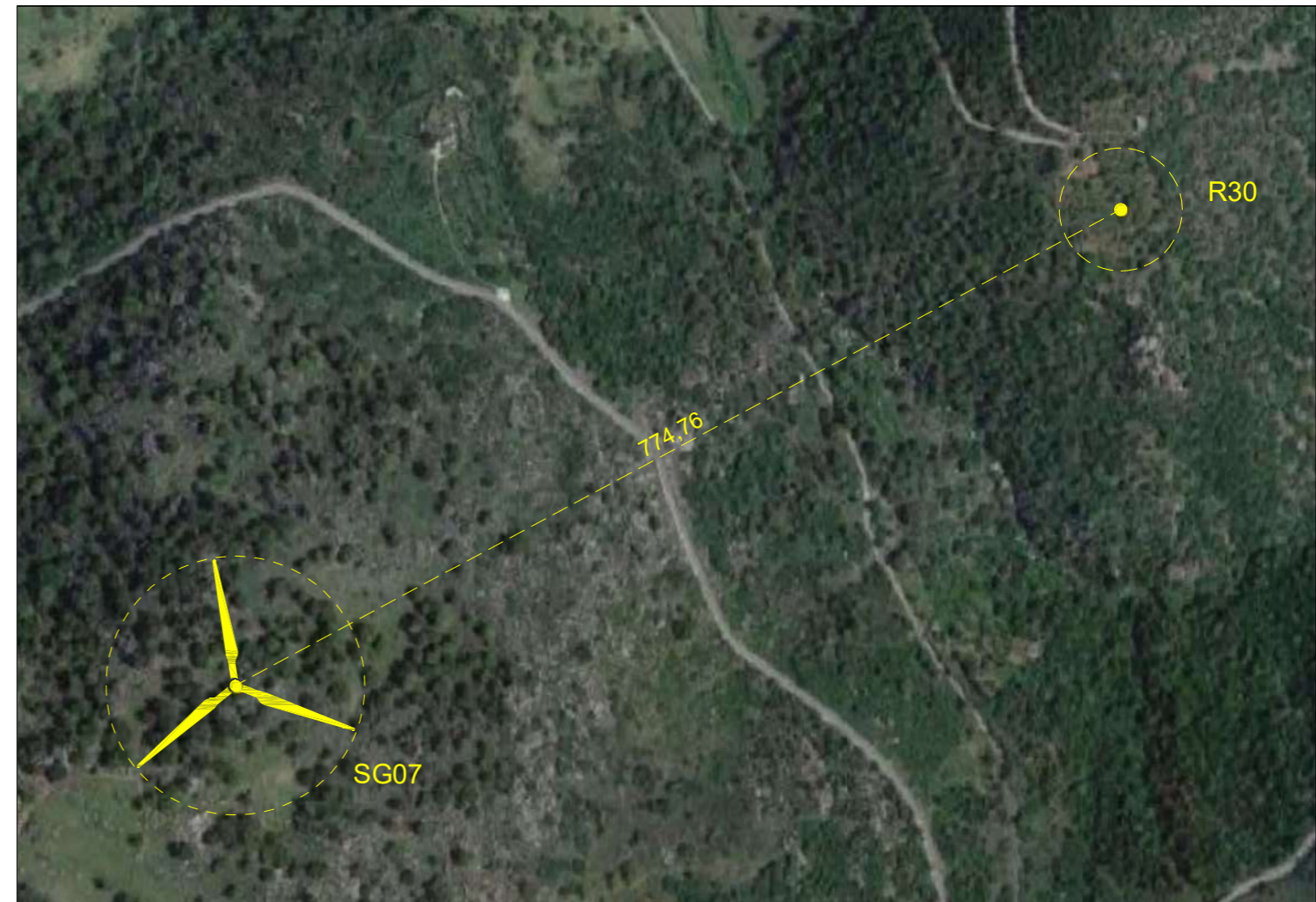
Note: Il fabbricato contraddistinto dalla sigla R30 è un'unità adoperata come deposito di attività di tipo agricolo.



Stralcio Catastale scala 1:4000



Foto Recettore R30



Stralcio Ortofoto scala 1:5000



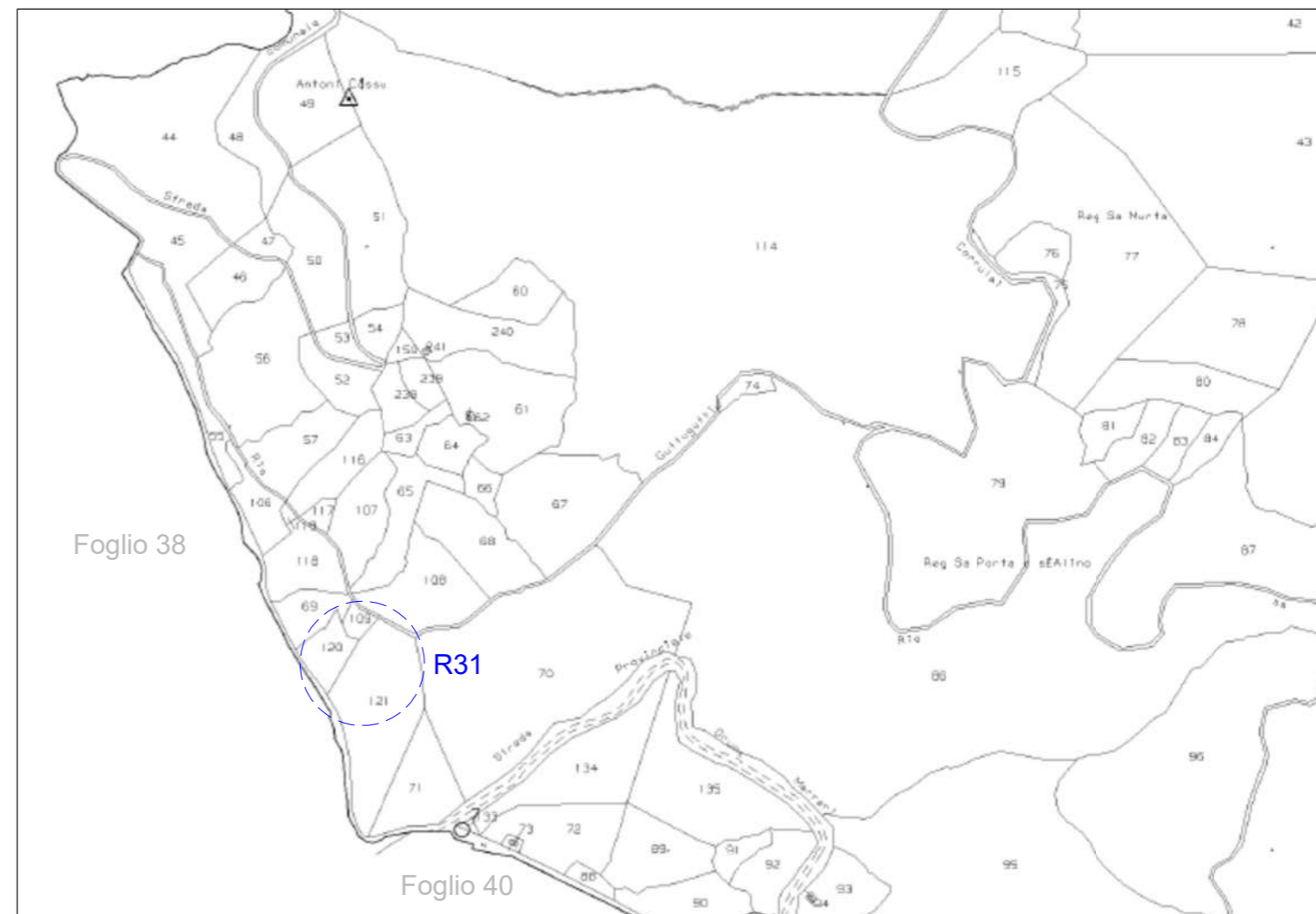
# Edificio R31

Comune di Orune (NU)

Foglio Catastale 29

Categoria: N.C. - Nessuna corrispondenza tra catasto terreni e catasto fabbricati

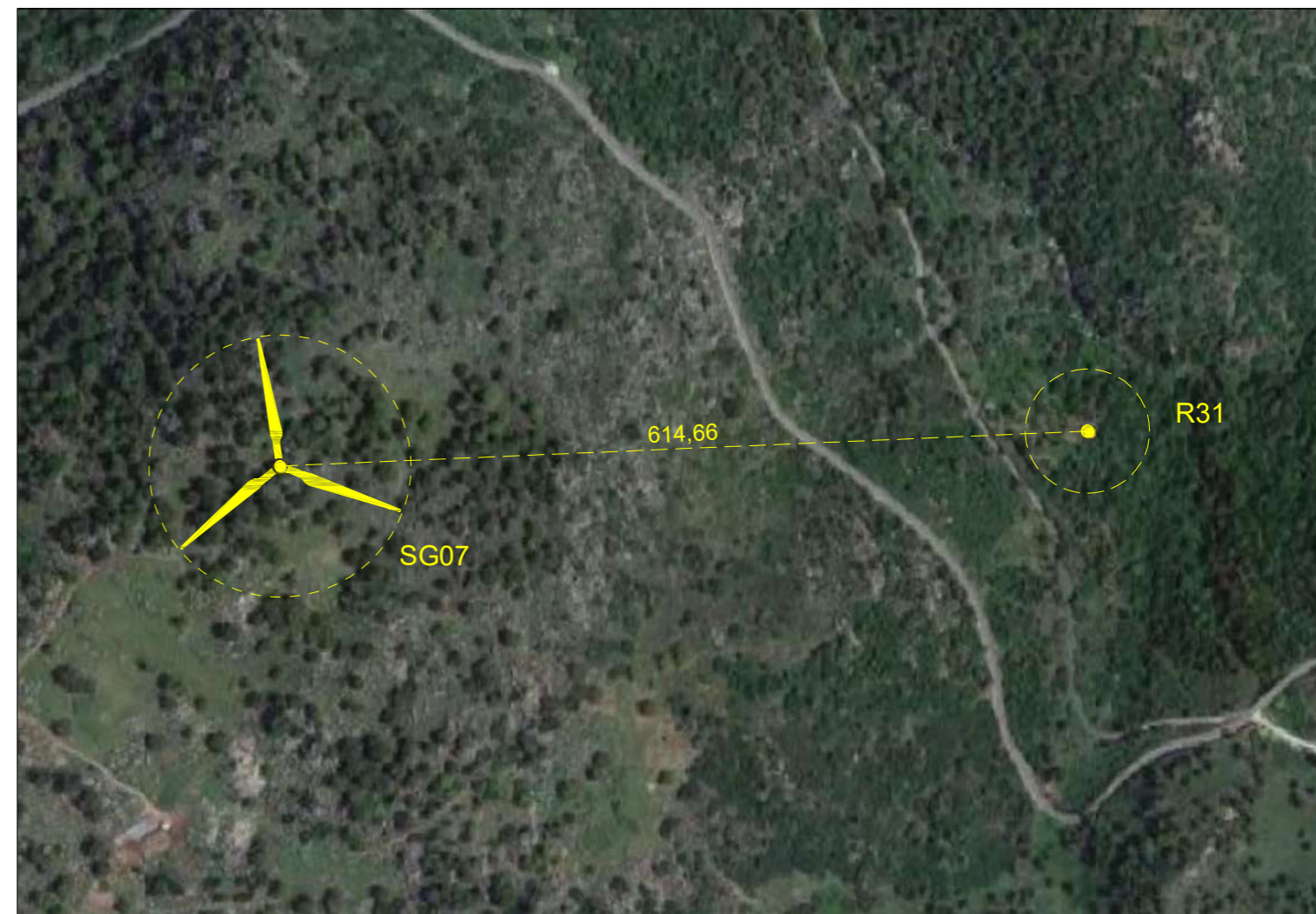
Note: Il fabbricato contraddistinto dalla sigla R31 è un'unità adoperata come deposito di attività di tipo agricolo.



Stralcio Catastale scala 1:4000



Foto Recettore R31



Stralcio Ortofoto scala 1:5000

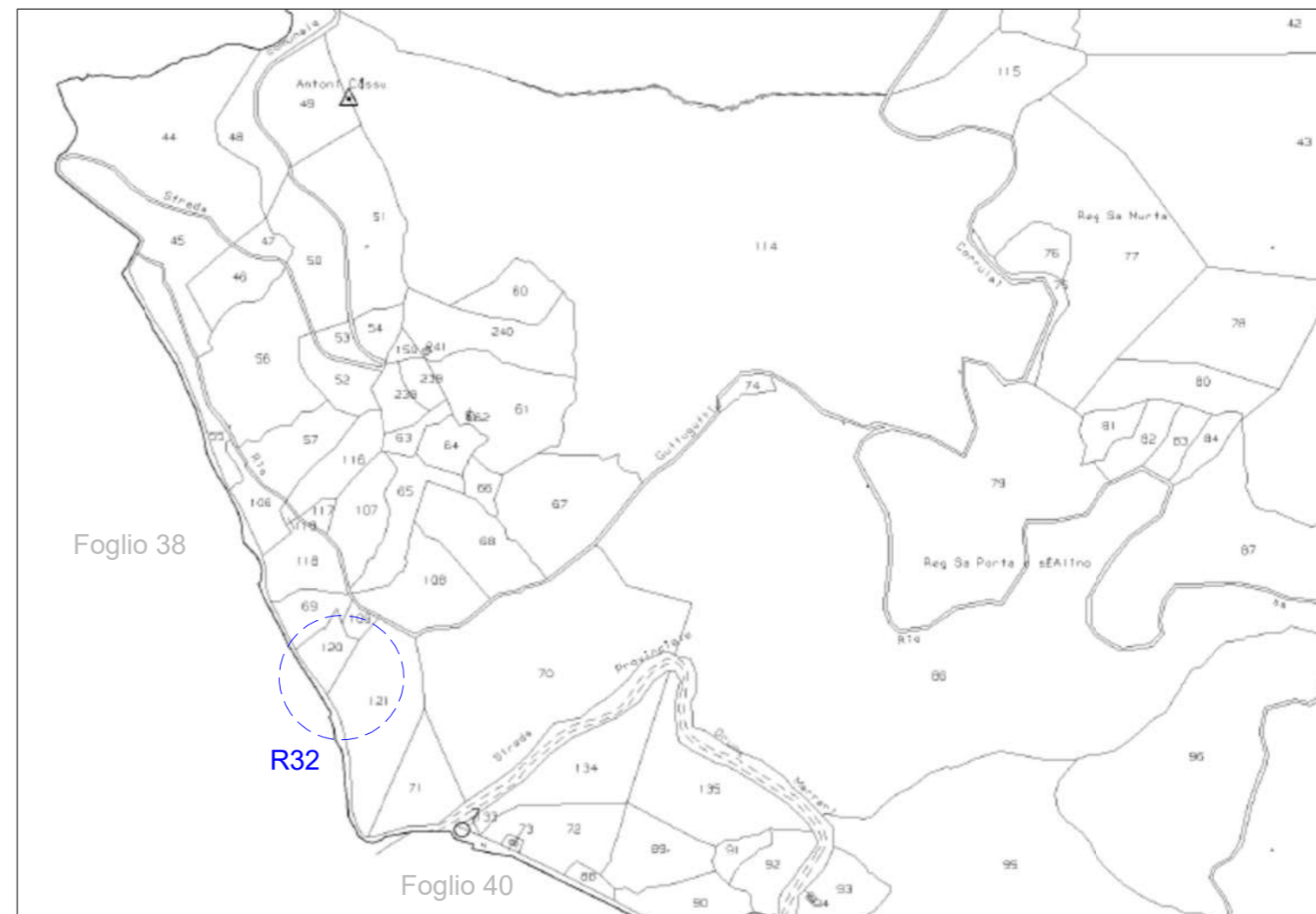
# Edificio R32

Comune di Orune (NU)

Foglio Catastale 29

Categoria: N.C. - Nessuna corrispondenza tra catasto terreni e catasto fabbricati

Note: Il fabbricato contraddistinto dalla sigla R32 è un'unità adoperata come deposito di attività di tipo agricolo.



Stralcio Catastale scala 1:4000




Foto Recettore R32



Stralcio Ortofoto scala 1:5000

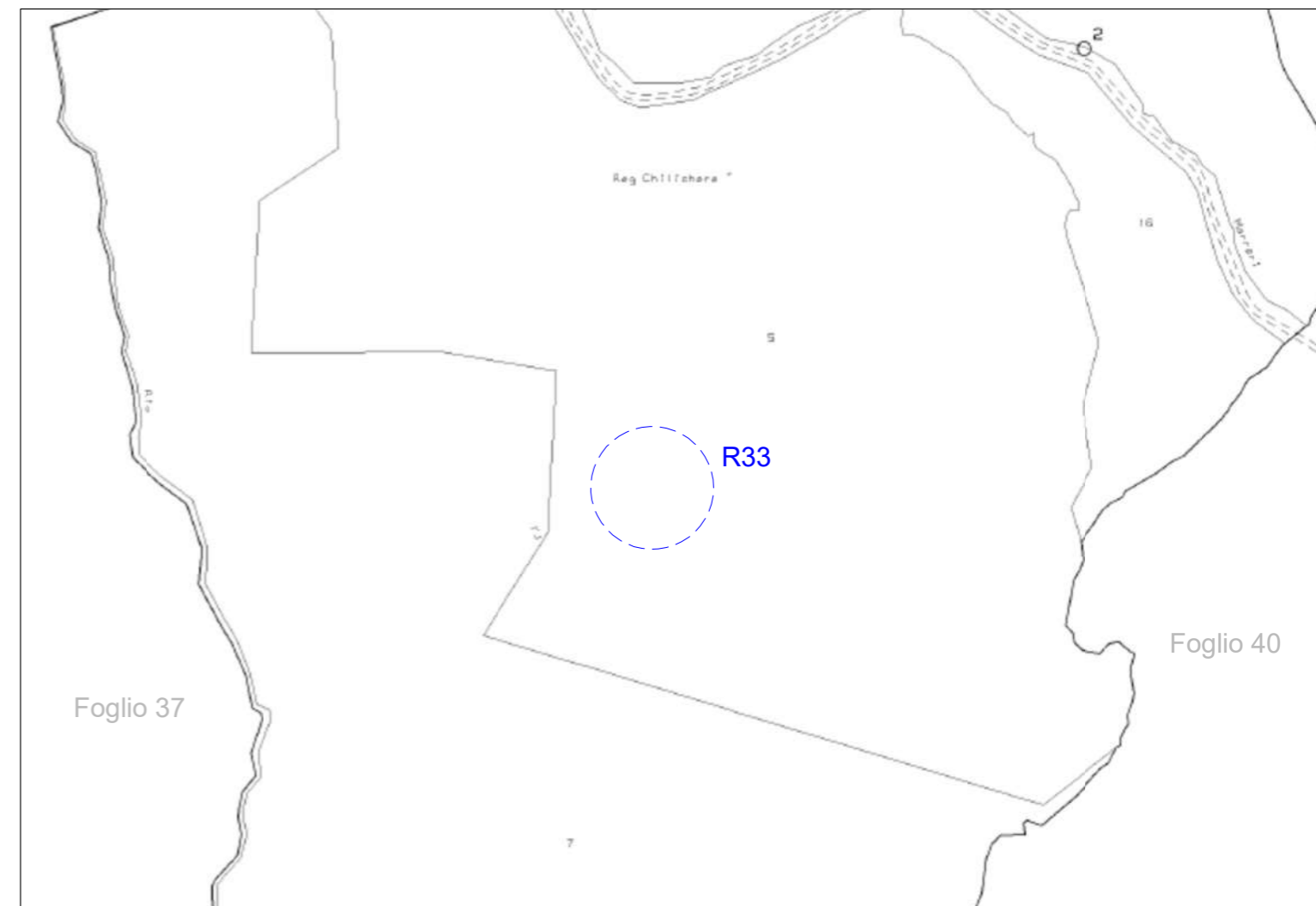
# Edificio R33

Comune di Orune (NU)

Foglio Catastale 38

Categoria: N.C. - Nessuna corrispondenza tra catasto terreni e catasto fabbricati

Note: Il fabbricato contraddistinto dalla sigla R33 è un'unità adoperata come deposito di attività di tipo agricolo.



Stralcio Catastale scala 1:4000



Foto Recettore R33



Stralcio Ortofoto scala 1:5000

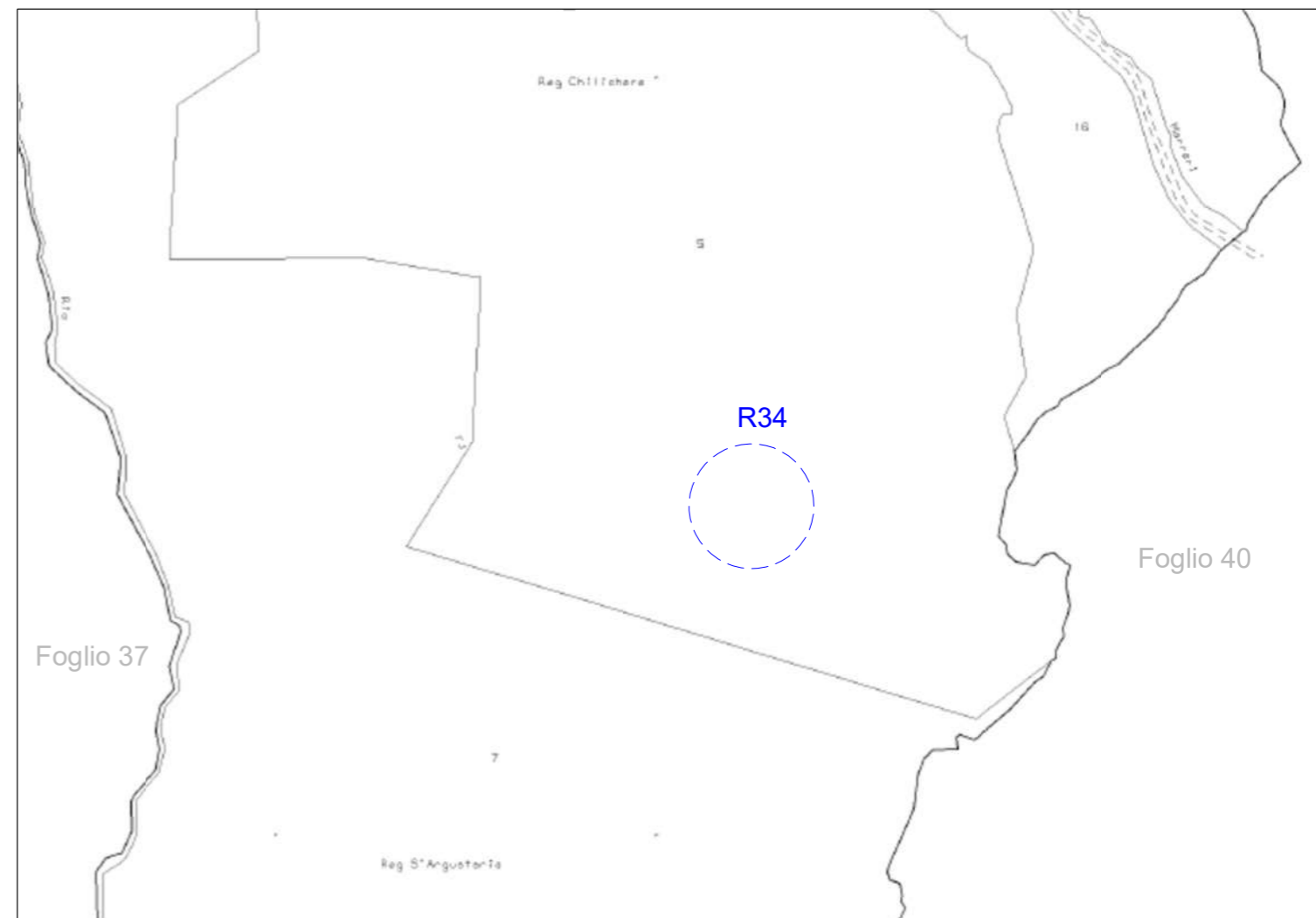
# Edificio R34

Comune di Orune (NU)

Foglio Catastale 38

Categoria: N.C. - Nessuna corrispondenza tra catasto terreni e catasto fabbricati

Note: Il fabbricato contraddistinto dalla sigla R34 è un'unità adoperata come deposito di attività di tipo agricolo.



Stralcio Catastale scala 1:4000



Foto Recettore R34



Stralcio Ortofoto scala 1:5000

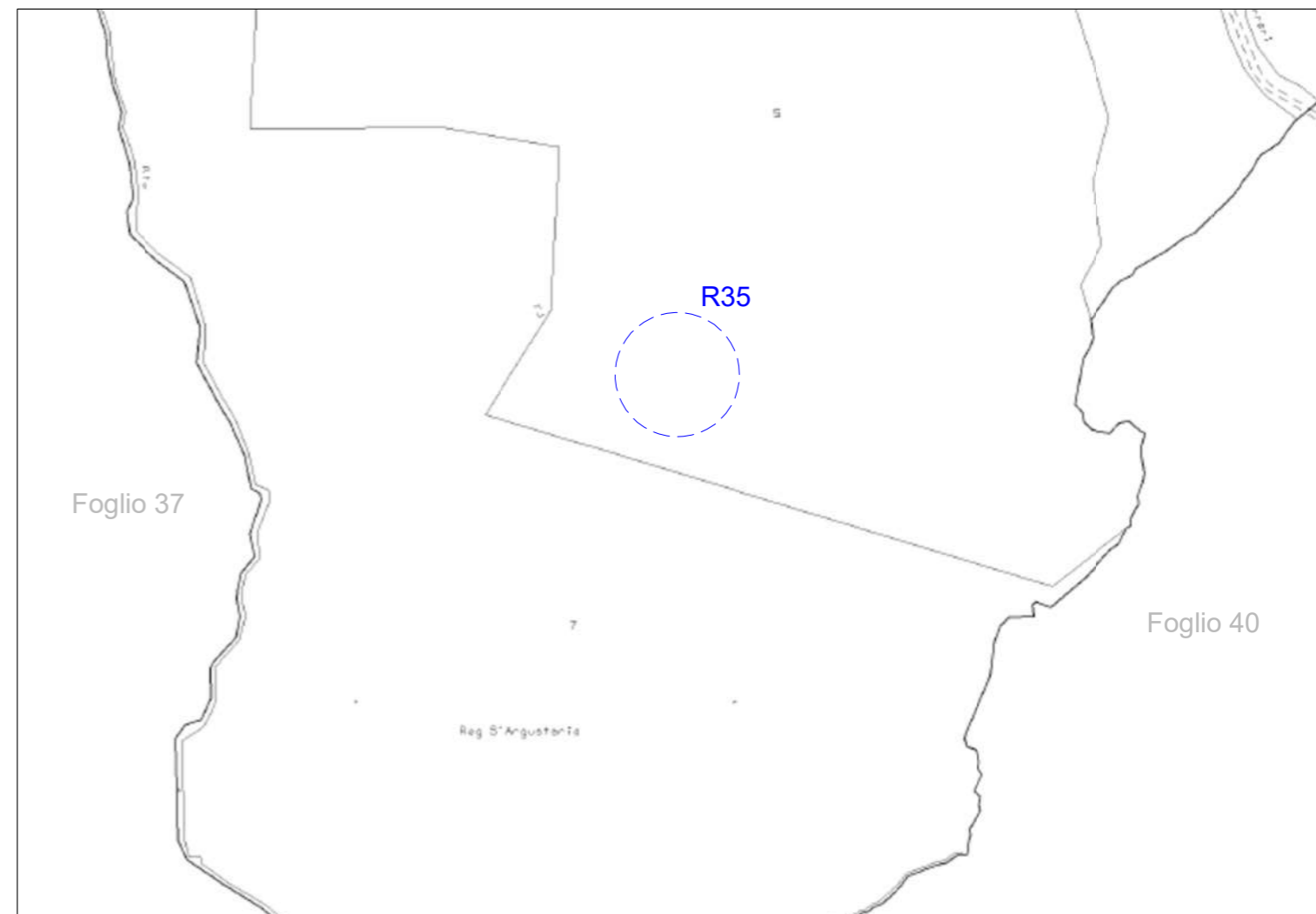
# Edificio R35

Comune di Orune (NU)

Foglio Catastale 38

Categoria: N.C. - Nessuna corrispondenza tra catasto terreni e catasto fabbricati

Note: Il fabbricato contraddistinto dalla sigla R35 è un'unità adoperata come deposito di attività di tipo agricolo.



Stralcio Catastale scala 1:4000



Foto Recettore R35



Stralcio Ortofoto scala 1:5000

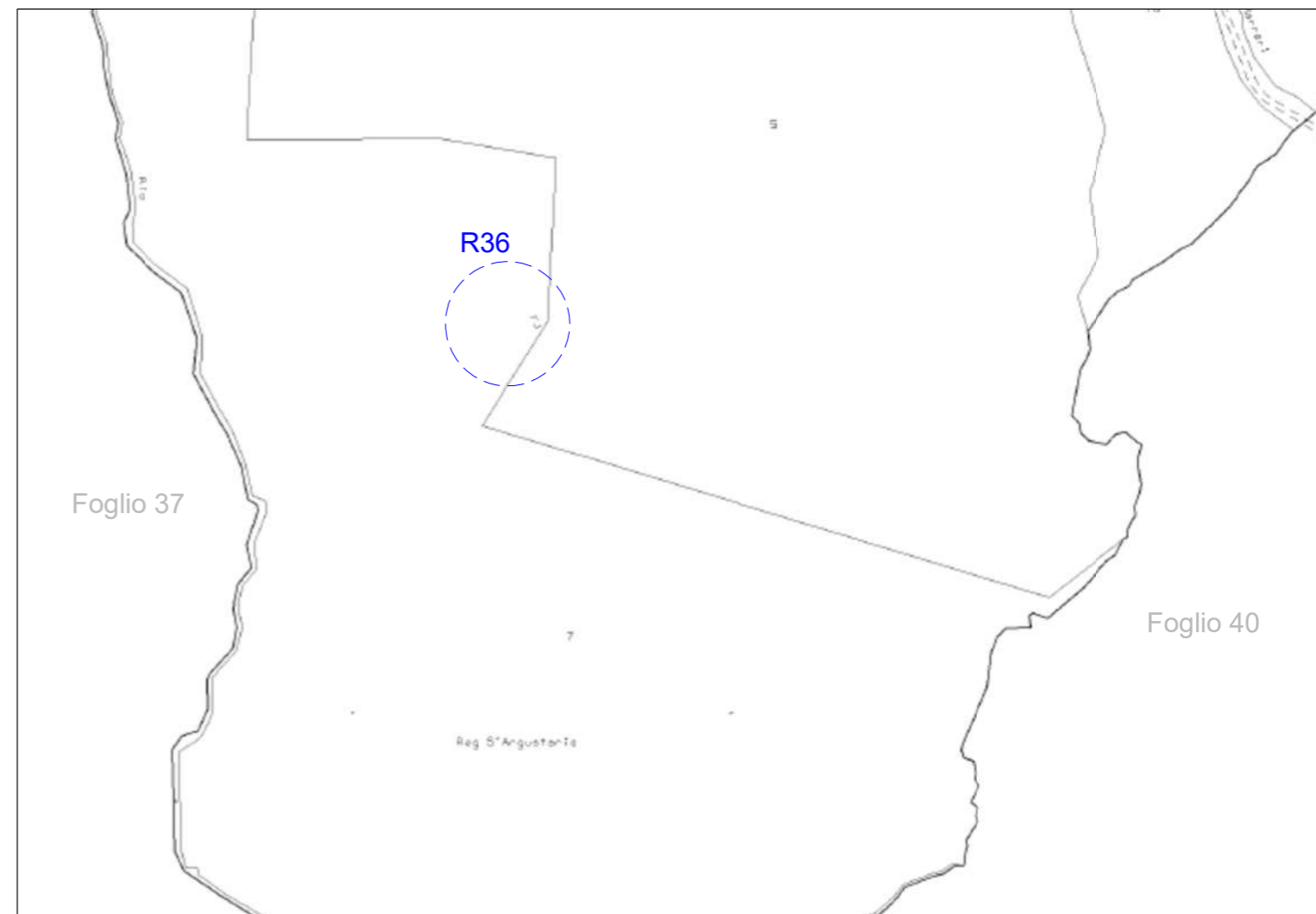
# Edificio R36

Comune di Orune (NU)

Foglio Catastale 38

Categoria: N.C. - Nessuna corrispondenza tra catasto terreni e catasto fabbricati

Note: Il fabbricato contraddistinto dalla sigla R36 è un'unità adoperata come deposito di attività di tipo agricolo.



Stralcio Catastale scala 1:4000



Foto Recettore R36



Stralcio Ortofoto scala 1:5000

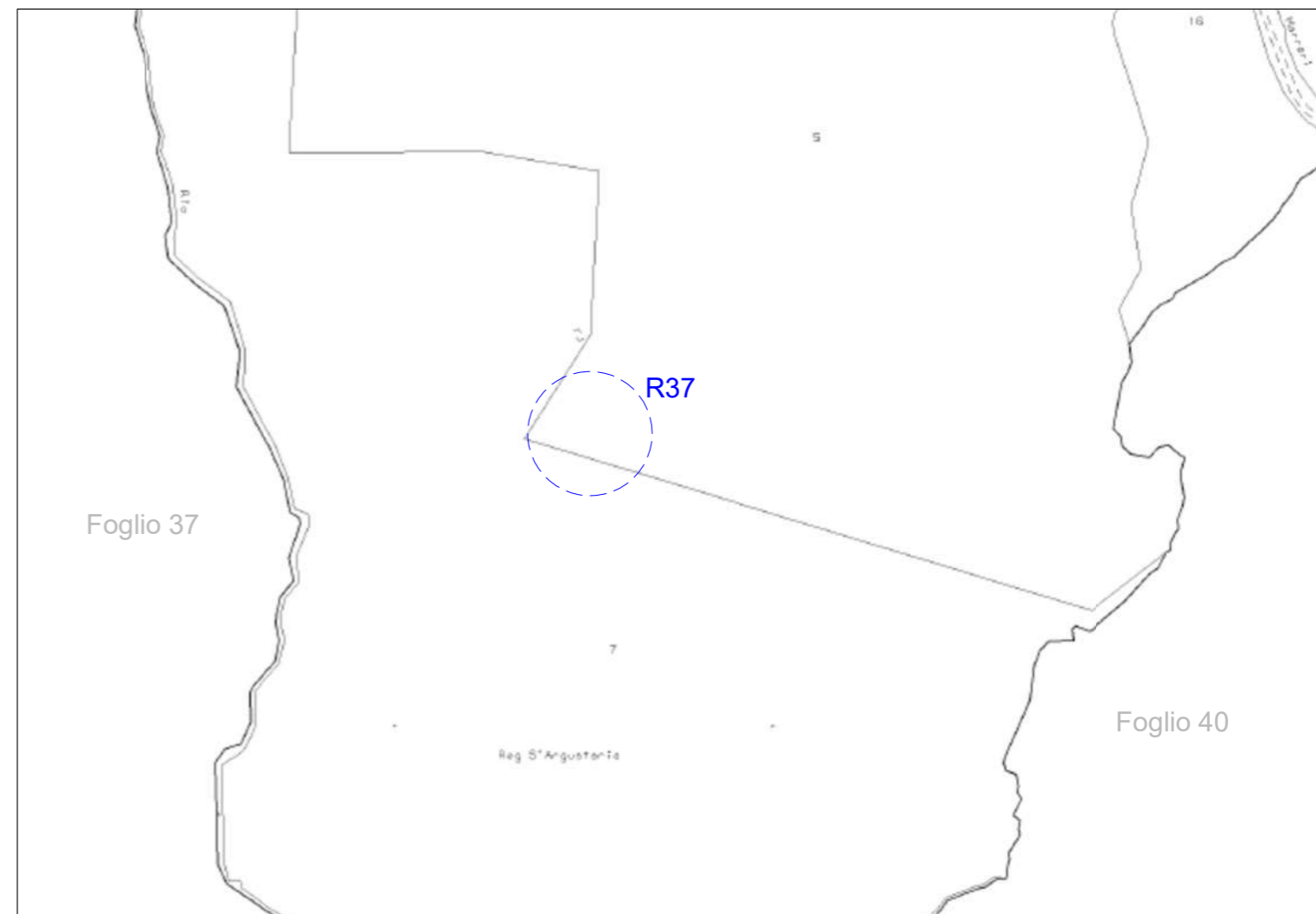
# Edificio R37

Comune di Orune (NU)

Foglio Catastale 38

Categoria: N.C. - Nessuna corrispondenza tra catasto terreni e catasto fabbricati

Note: Il fabbricato contraddistinto dalla sigla R37 è un'unità adoperata come deposito di attività di tipo agricolo.



Stralcio Catastale scala 1:4000



Foto Recettore R37



Stralcio Ortofoto scala 1:5000

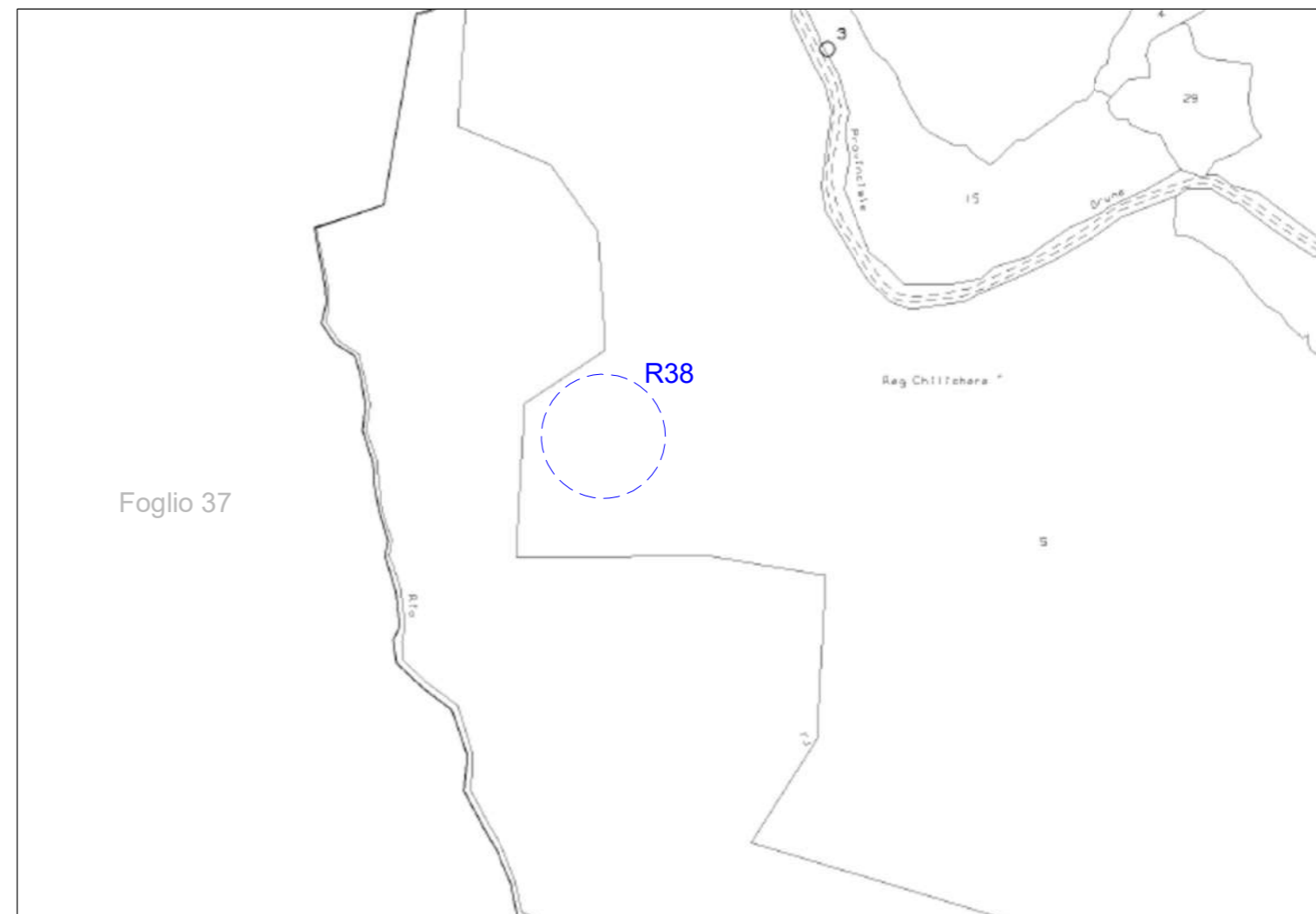
# Edificio R38

Comune di Orune (NU)

Foglio Catastale 38

Categoria: N.C. - Nessuna corrispondenza tra catasto terreni e catasto fabbricati

Note: Il fabbricato contraddistinto dalla sigla R38 è un'unità adoperata come deposito di attività di tipo agricolo.



Stralcio Catastale scala 1:4000



Foto Recettore R38



Stralcio Ortofoto scala 1:5000



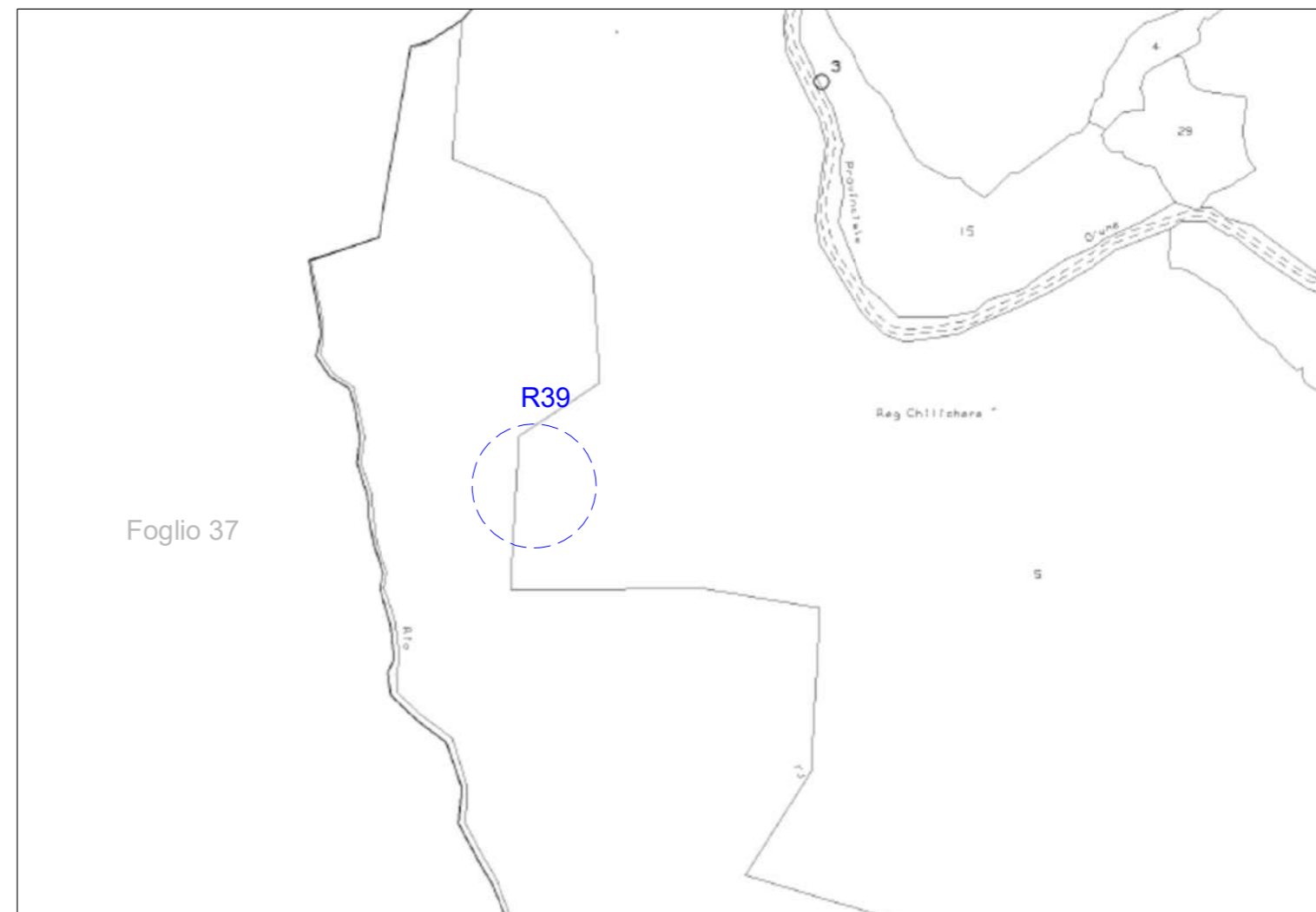
# Edificio R39

Comune di Orune (NU)

Foglio Catastale 38

Categoria: N.C. - Nessuna corrispondenza tra catasto terreni e catasto fabbricati

Note: Il fabbricato contraddistinto dalla sigla R39 è un'unità adoperata come deposito di attività di tipo agricolo.



Stralcio Catastale scala 1:4000



Foto Recettore R39



Stralcio Ortofoto scala 1:5000

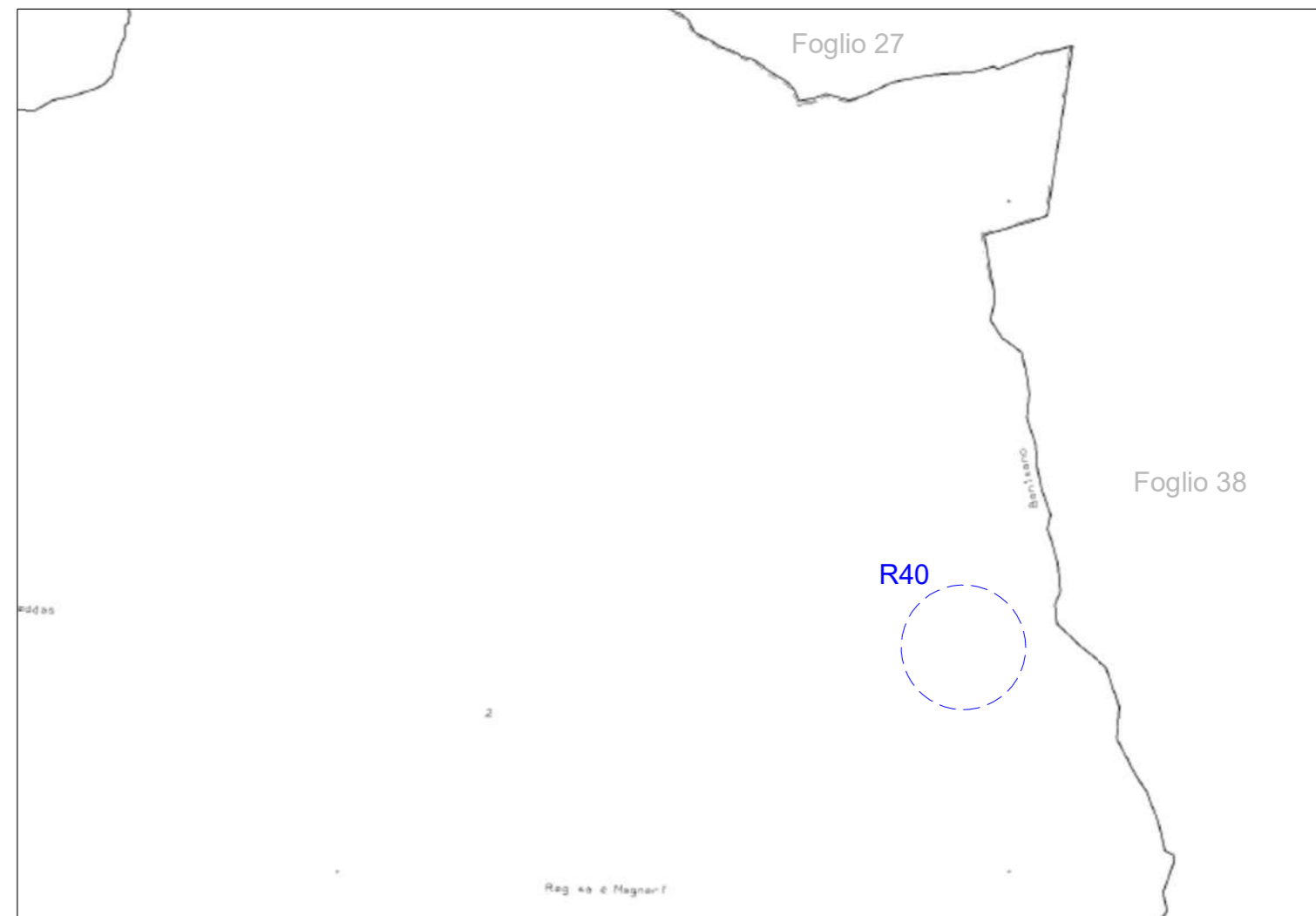
# Edificio R40

Comune di Orune (NU)

Foglio Catastale 37

Categoria: N.C. - Nessuna corrispondenza tra catasto terreni e catasto fabbricati

Note: Il fabbricato contraddistinto dalla sigla R40 è un'unità adoperata come deposito di attività di tipo agricolo.



Stralcio Catastale scala 1:4000



Foto Recettore R40



Stralcio Ortofoto scala 1:5000

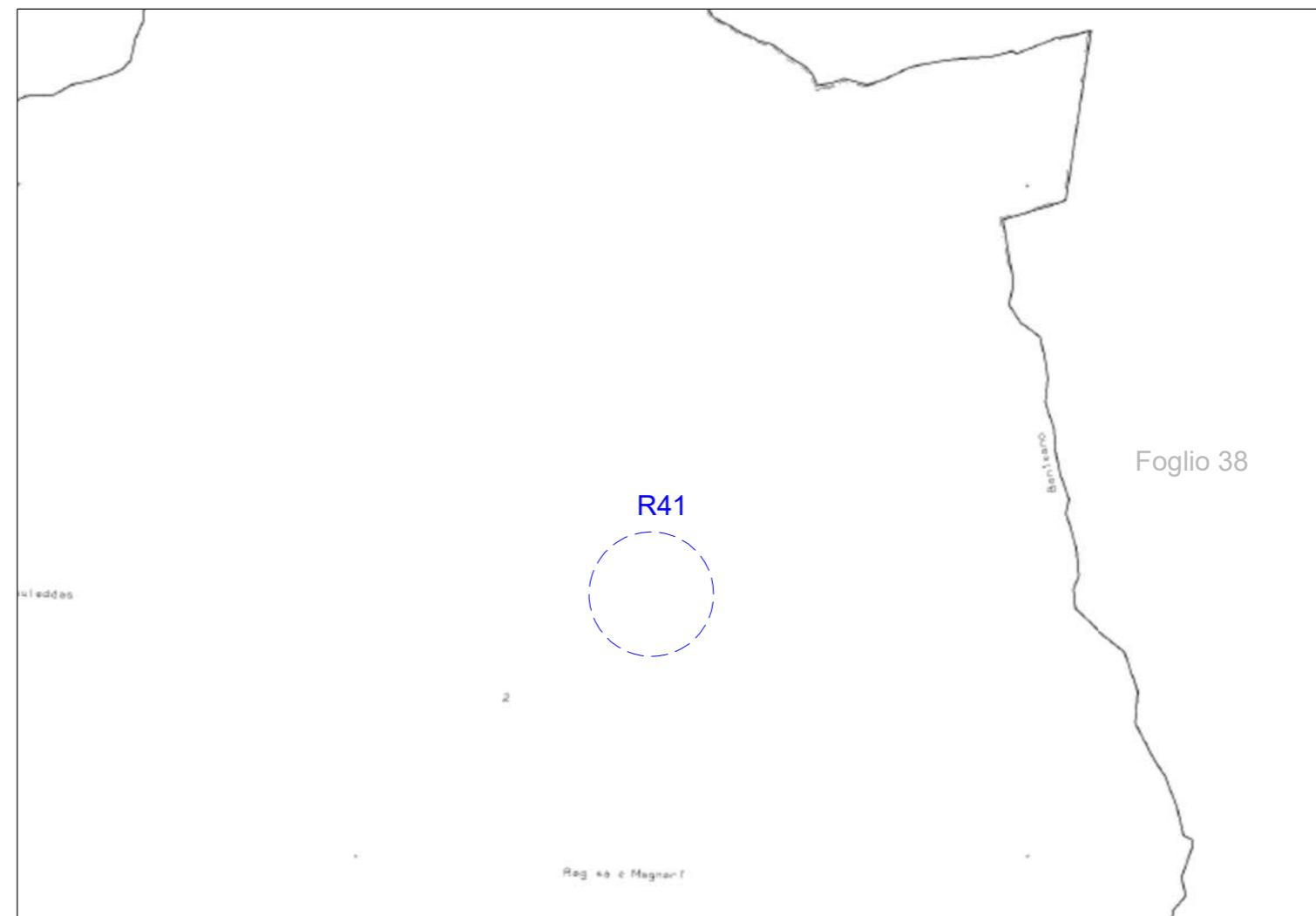
# Edificio R41

Comune di Orune (NU)

Foglio Catastale 37

Categoria: N.C. - Nessuna corrispondenza tra catasto terreni e catasto fabbricati

Note: Il fabbricato contraddistinto dalla sigla R41 è un'unità adoperata come deposito di attività di tipo agricolo.



Stralcio Catastale scala 1:4000



Foto Recettore R41



Stralcio Ortofoto scala 1:5000

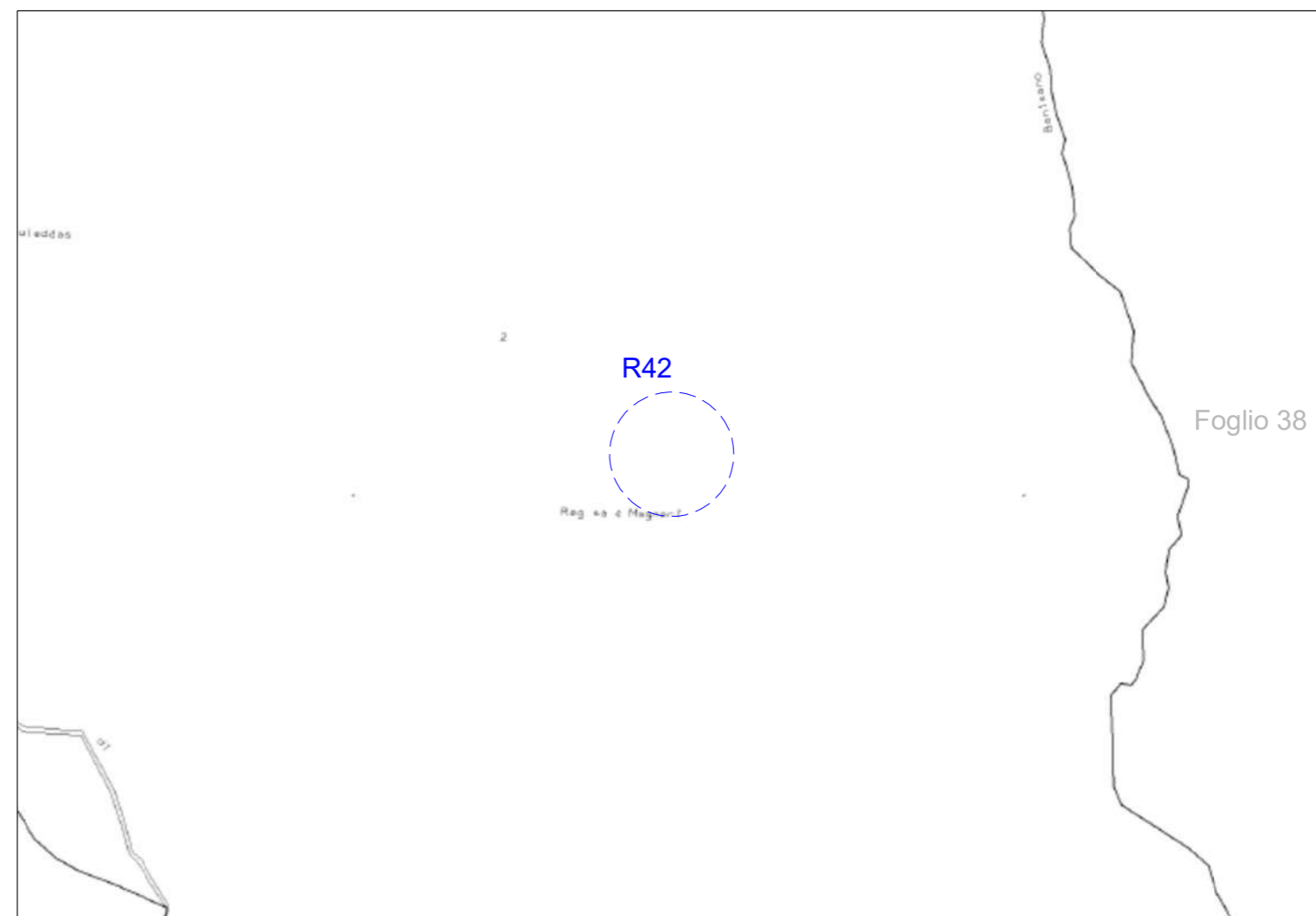
# Edificio R42

Comune di Orune (NU)

Foglio Catastale 37

Categoria: N.C. - Nessuna corrispondenza tra catasto terreni e catasto fabbricati

Note: Il fabbricato contraddistinto dalla sigla R42 è un'unità adoperata come deposito di attività di tipo agricolo.



Stralcio Catastale scala 1:4000



Foto Recettore R42



Stralcio Ortofoto scala 1:5000

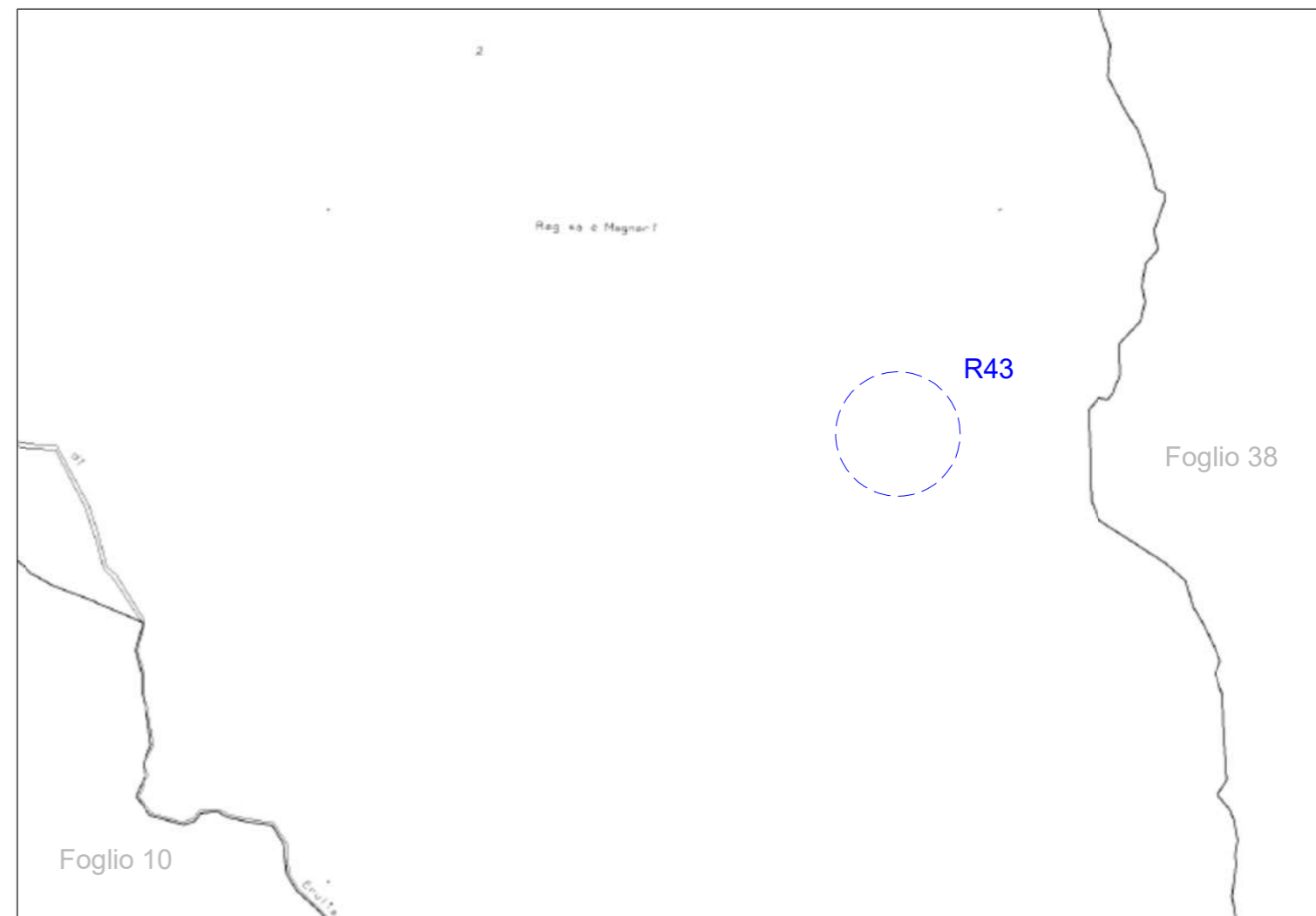
# Edificio R43

Comune di Orune (NU)

Foglio Catastale 37

Categoria: N.C. - Nessuna corrispondenza tra catasto terreni e catasto fabbricati

Note: Il fabbricato contraddistinto dalla sigla R43 è un'unità adoperata come deposito di attività di tipo agricolo.



Stralcio Catastale scala 1:4000



Foto Recettore R43



Stralcio Ortofoto scala 1:5000

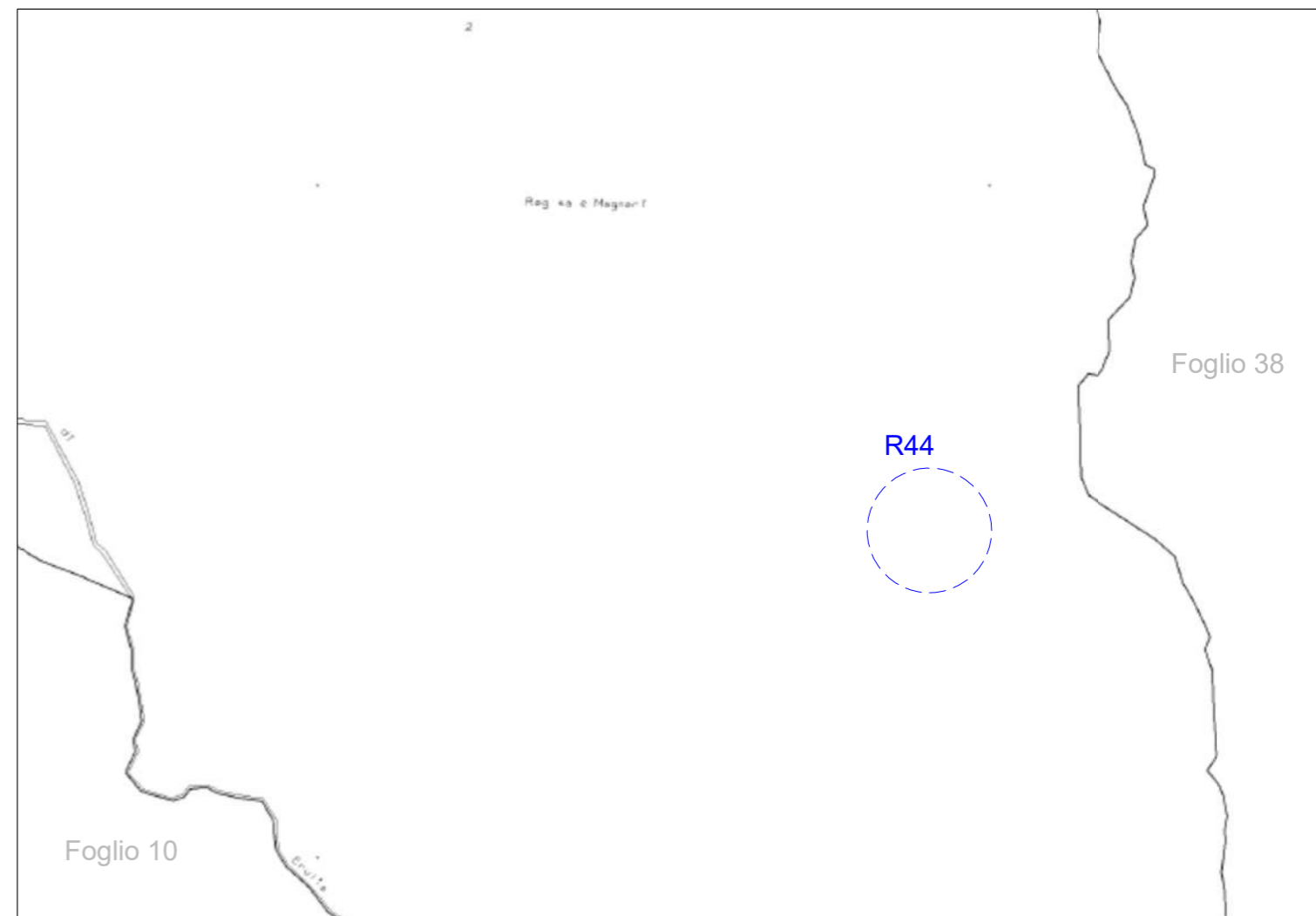
# Edificio R44

Comune di Orune (NU)

Foglio Catastale 37

Categoria: N.C. - Nessuna corrispondenza tra catasto terreni e catasto fabbricati

Note: Il fabbricato contraddistinto dalla sigla R44 è un'unità adoperata come deposito di attività di tipo agricolo.



Stralcio Catastale scala 1:4000


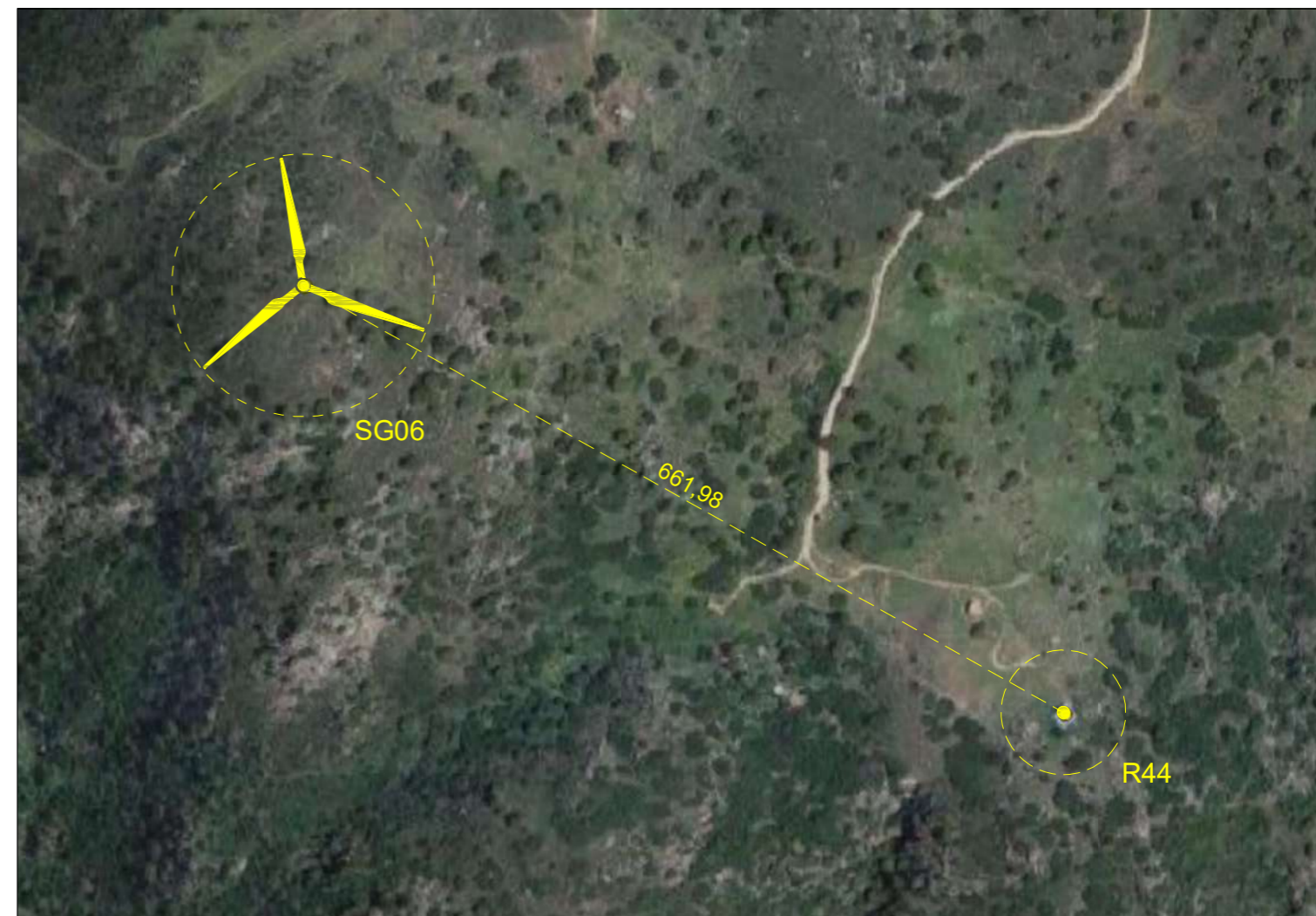


Foto Recettore R44



Stralcio Ortofoto scala 1:5000

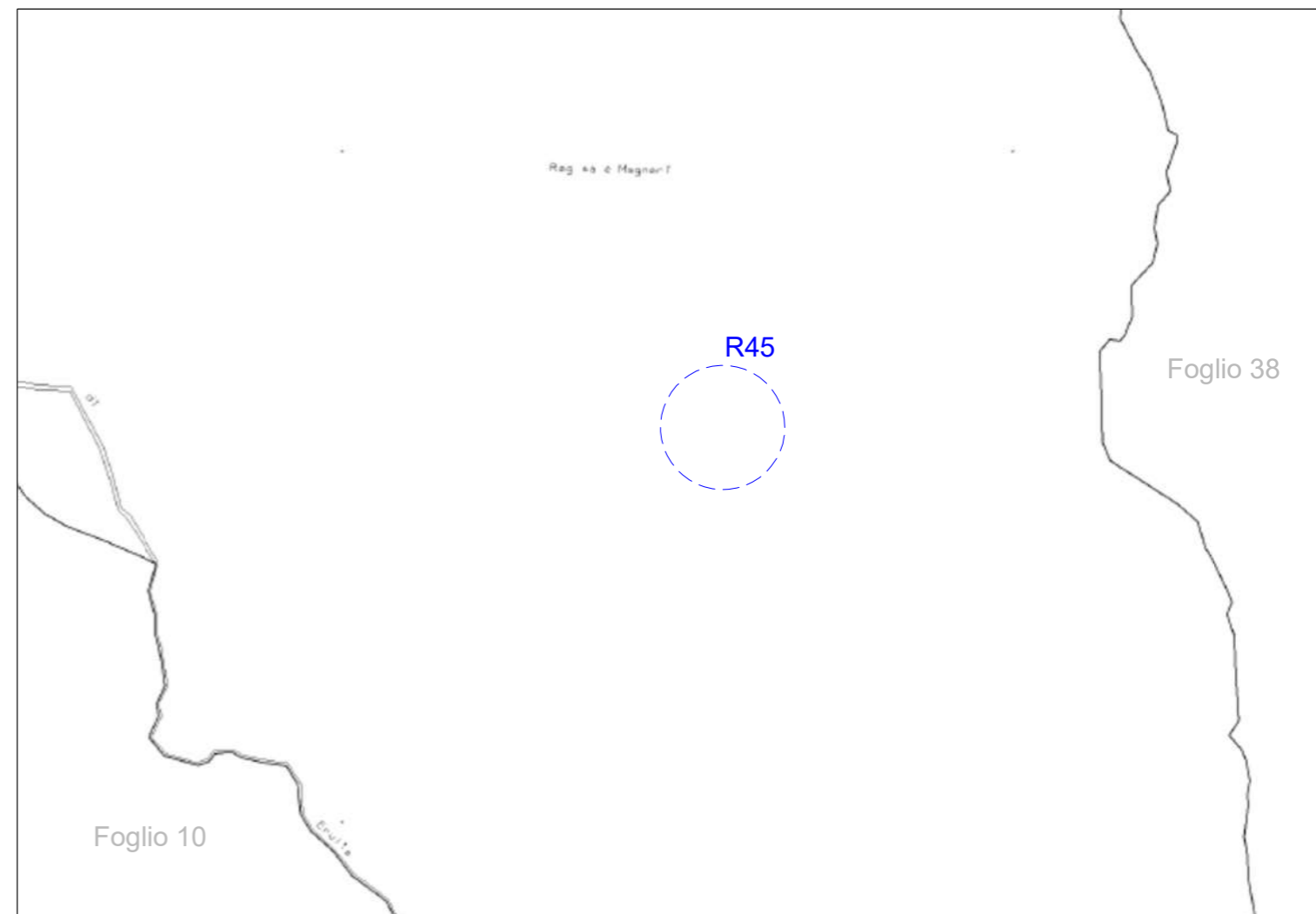
# Edificio R45

Comune di Orune (NU)

Foglio Catastale 37

Categoria: N.C. - Nessuna corrispondenza tra catasto terreni e catasto fabbricati

Note: Il fabbricato contraddistinto dalla sigla R45 è un'unità adoperata come deposito di attività di tipo agricolo.



Stralcio Catastale scala 1:4000



Foto Recettore R45



Stralcio Ortofoto scala 1:5000

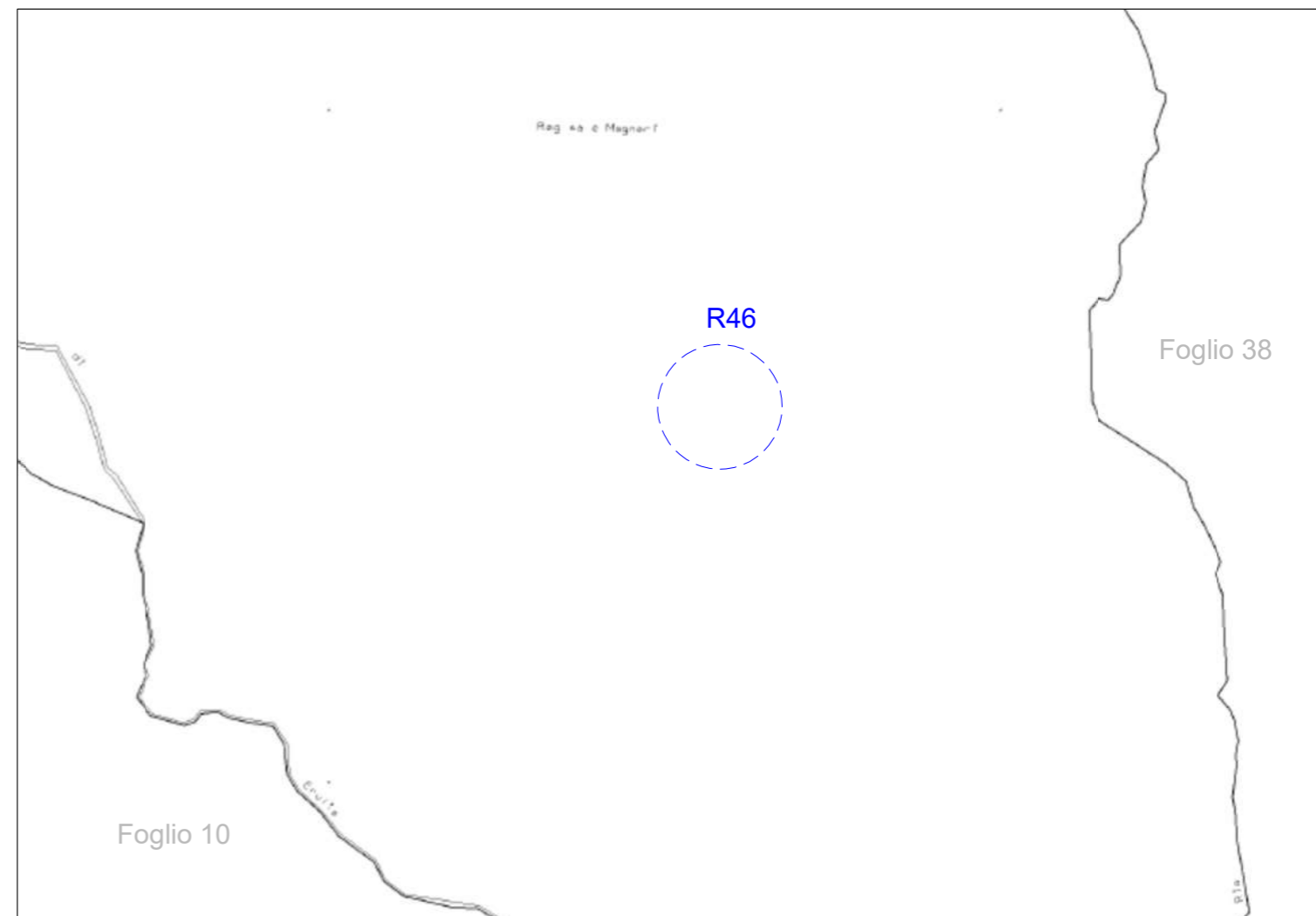
# Edificio R46

Comune di Orune (NU)

Foglio Catastale 37

Categoria: N.C. - Nessuna corrispondenza tra catasto terreni e catasto fabbricati

Note: Il fabbricato contraddistinto dalla sigla R46 è un'unità adoperata come deposito di attività di tipo agricolo.



Stralcio Catastale scala 1:4000




Foto Recettore R46



Stralcio Ortofoto scala 1:5000



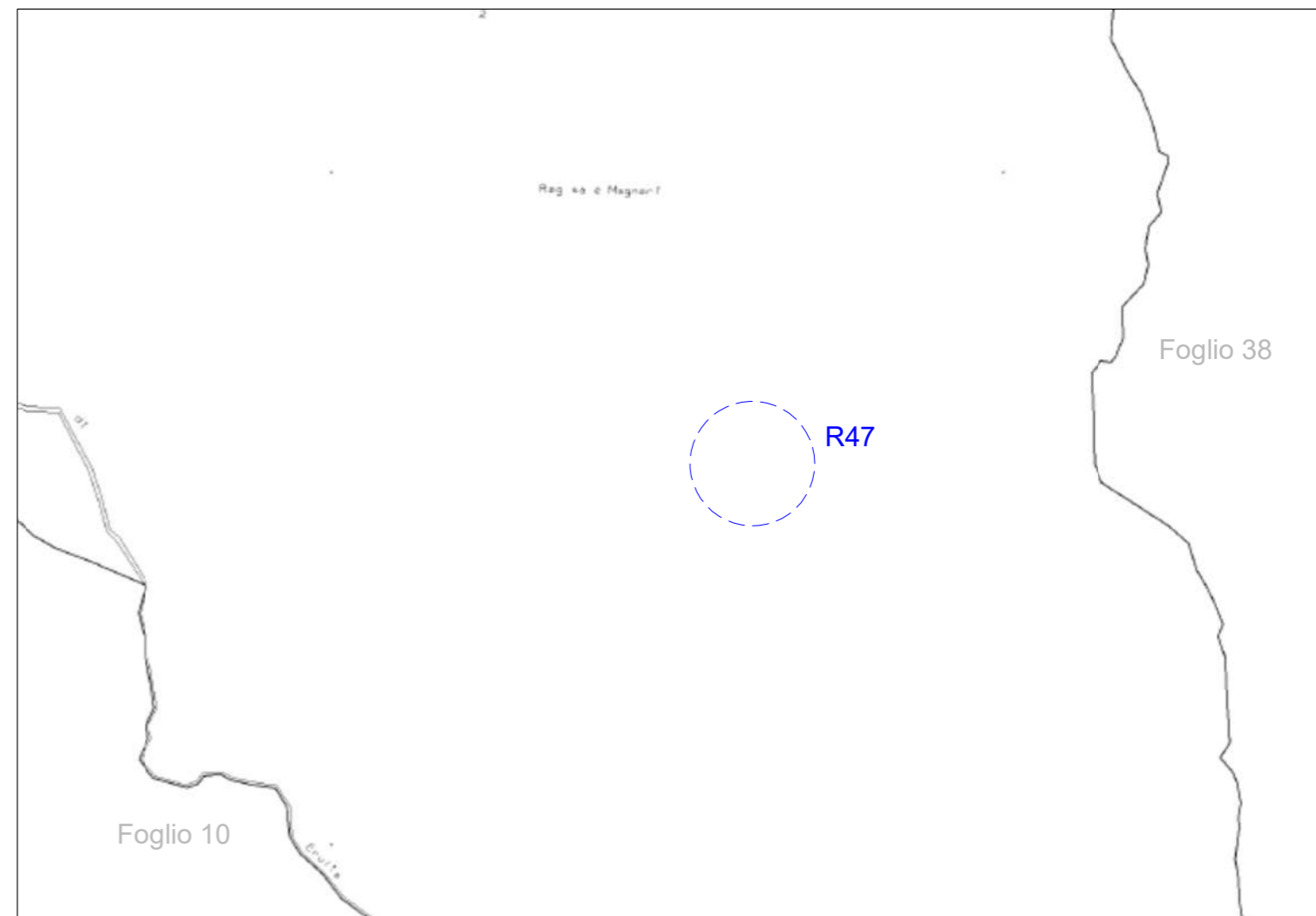
# Edificio R47

Comune di Orune (NU)

Foglio Catastale 37

Categoria: N.C. - Nessuna corrispondenza tra catasto terreni e catasto fabbricati

Note: Il fabbricato contraddistinto dalla sigla R47 è un'unità adoperata come deposito di attività di tipo agricolo.



Stralcio Catastale scala 1:4000


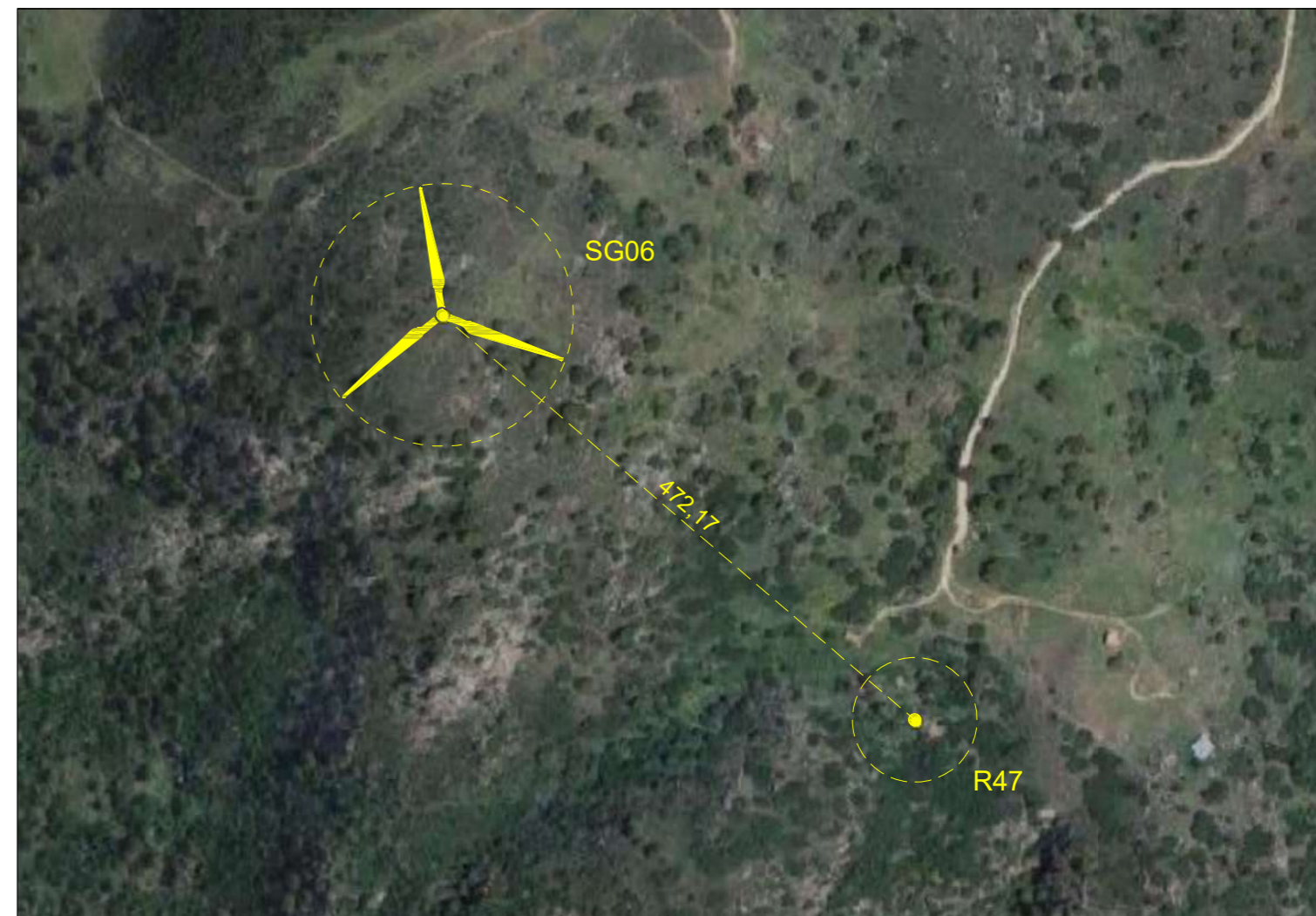


Foto Recettore R47



Stralcio Ortofoto scala 1:5000

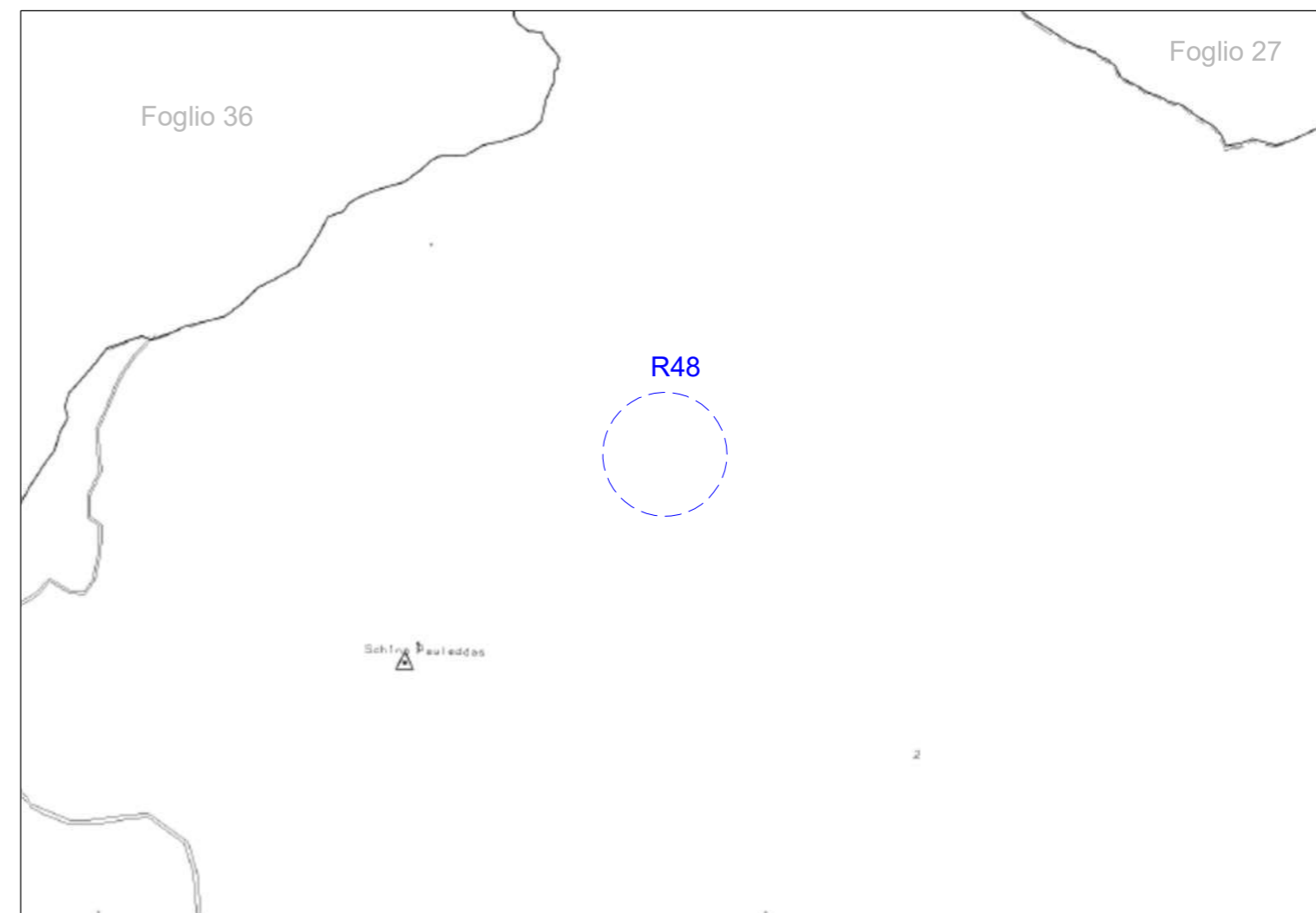
# Edificio R48

Comune di Orune (NU)

Foglio Catastale 37

Categoria: N.C. - Nessuna corrispondenza tra catasto terreni e catasto fabbricati

Note: Il fabbricato contraddistinto dalla sigla R48 è un'unità adoperata come deposito di attività di tipo agricolo.



Stralcio Catastale scala 1:4000



Foto Recettore R48



Stralcio Ortofoto scala 1:5000

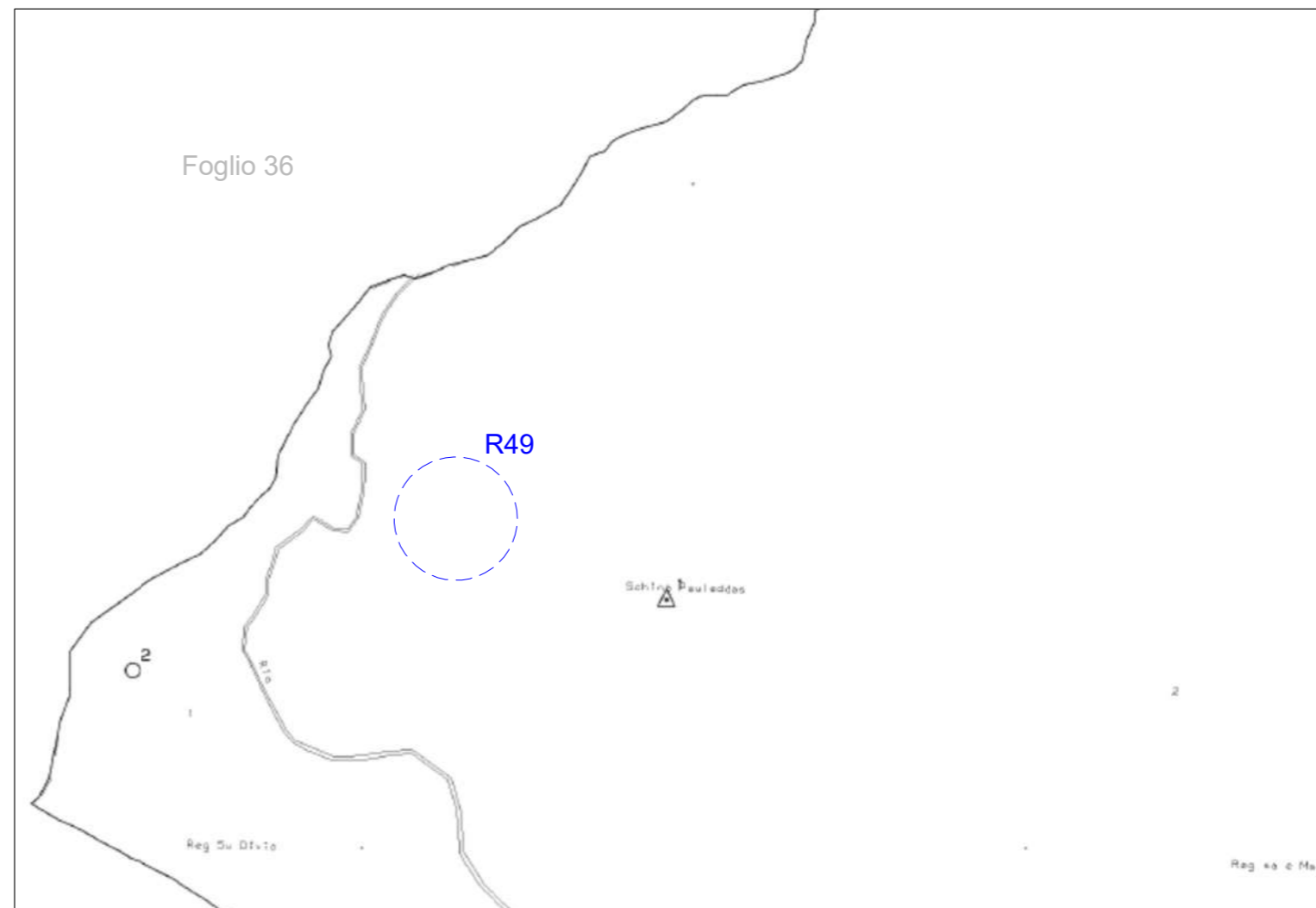
# Edificio R49

Comune di Orune (NU)

Foglio Catastale 37

Categoria: N.C. - Nessuna corrispondenza tra catasto terreni e catasto fabbricati

Note: Il fabbricato contraddistinto dalla sigla R49 è un'unità adoperata come deposito di attività di tipo agricolo.



Stralcio Catastale scala 1:4000


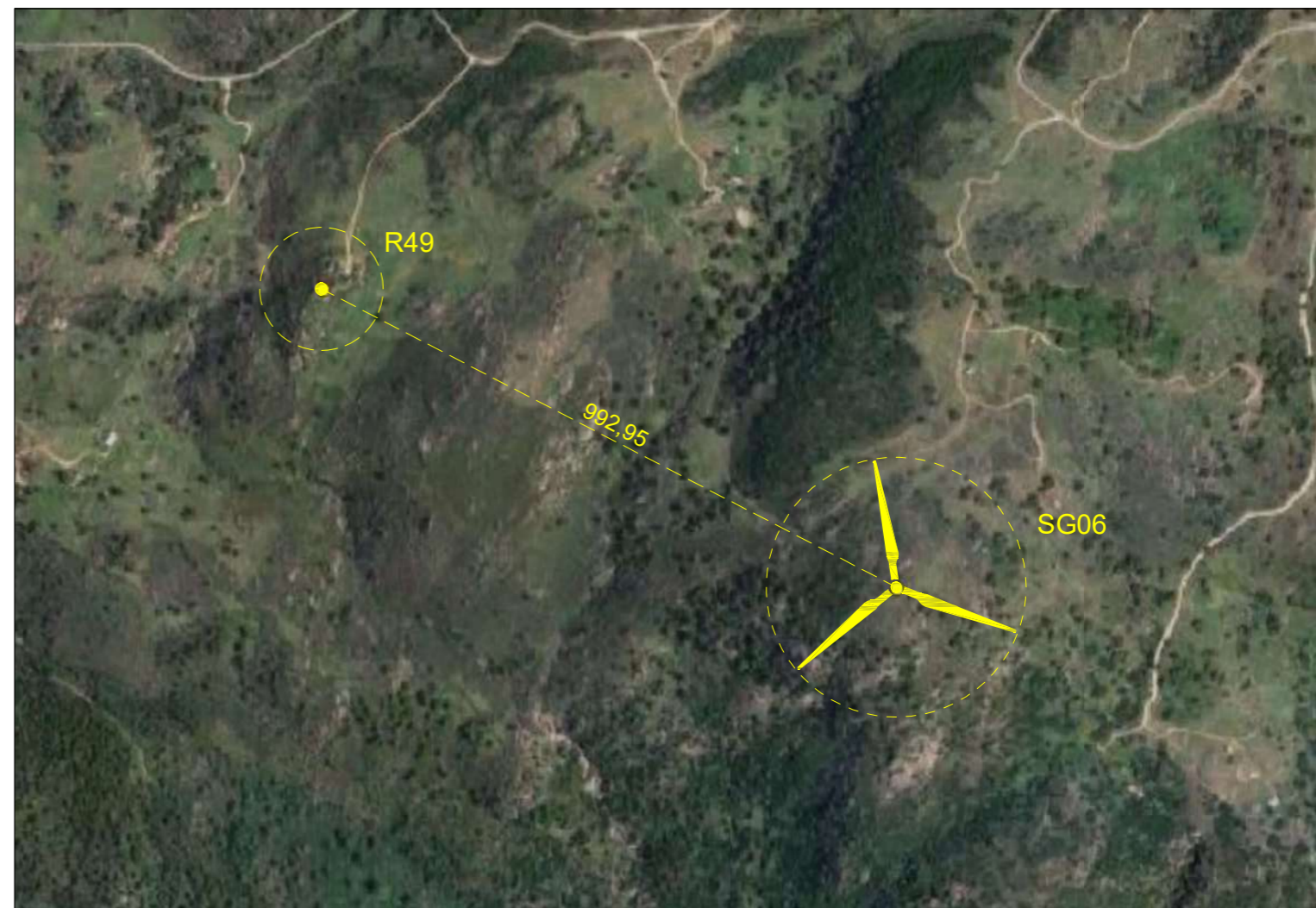


Foto Recettore R49



Stralcio Ortofoto scala 1:10000

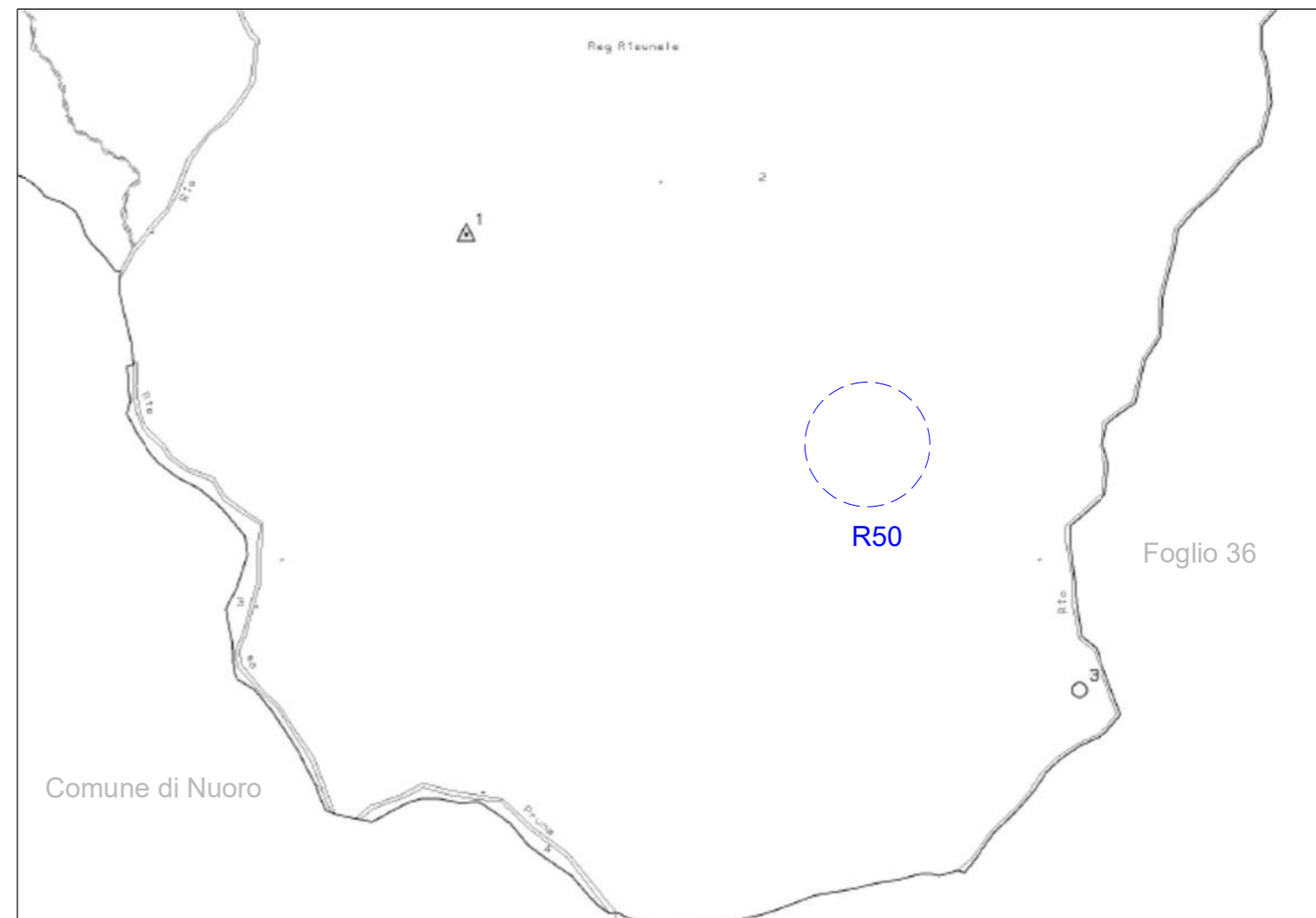
# Edificio R50

Comune di Orune (NU)

Foglio Catastale 35

Categoria: N.C. - Nessuna corrispondenza tra catasto terreni e catasto fabbricati

Note: Il fabbricato contraddistinto dalla sigla R50 è un'unità adoperata come deposito di attività di tipo agricolo.



Stralcio Catastale scala 1:4000



Foto Recettore R50



Stralcio Ortofoto scala 1:5000

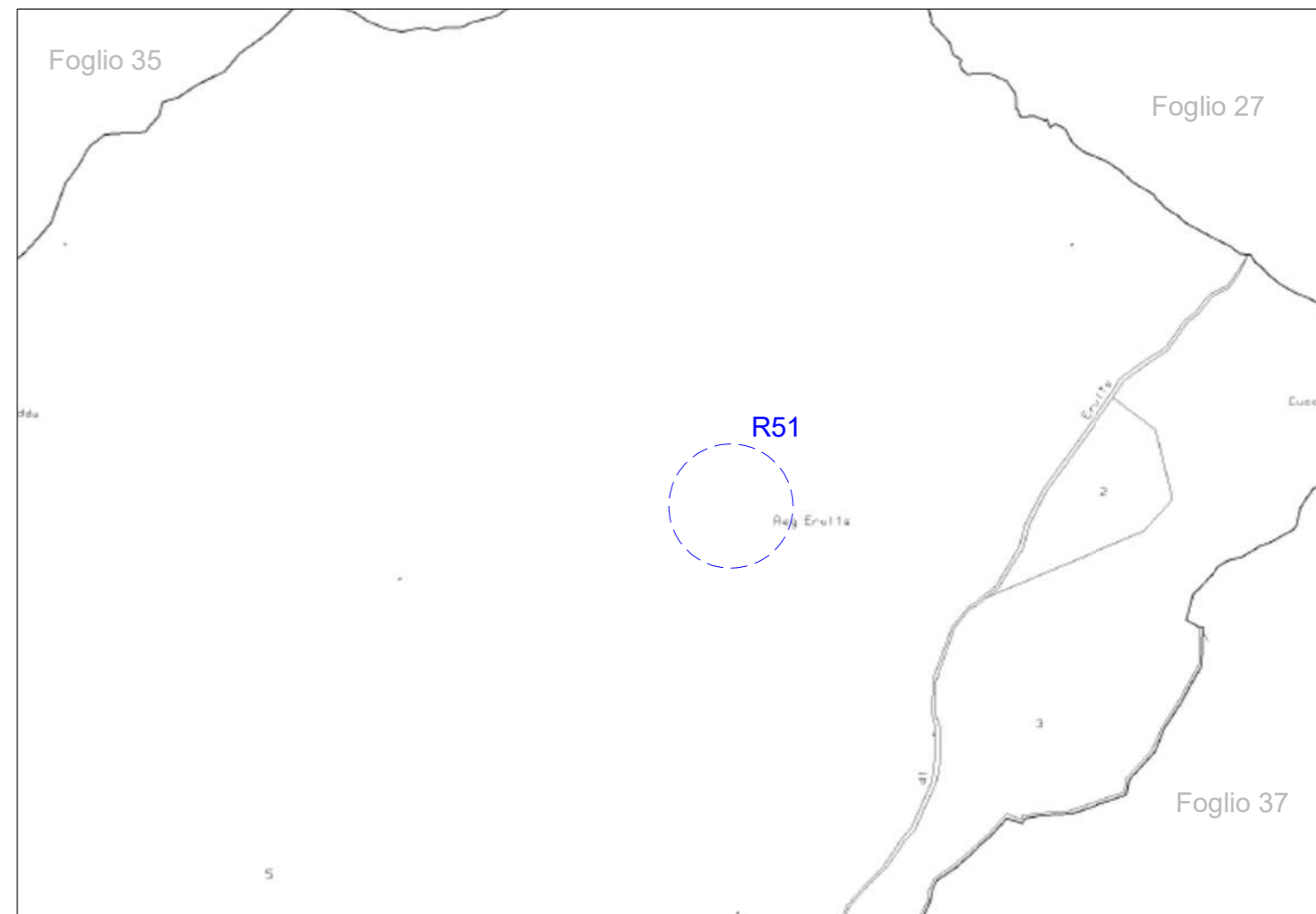
# Edificio R51

Comune di Orune (NU)

Foglio Catastale 36

Categoria: N.C. - Nessuna corrispondenza tra catasto terreni e catasto fabbricati

Note: Il fabbricato contraddistinto dalla sigla R51 è un'unità adoperata come deposito di attività di tipo agricolo.



Stralcio Catastale scala 1:4000



Foto Recettore R51



Stralcio Ortofoto scala 1:5000

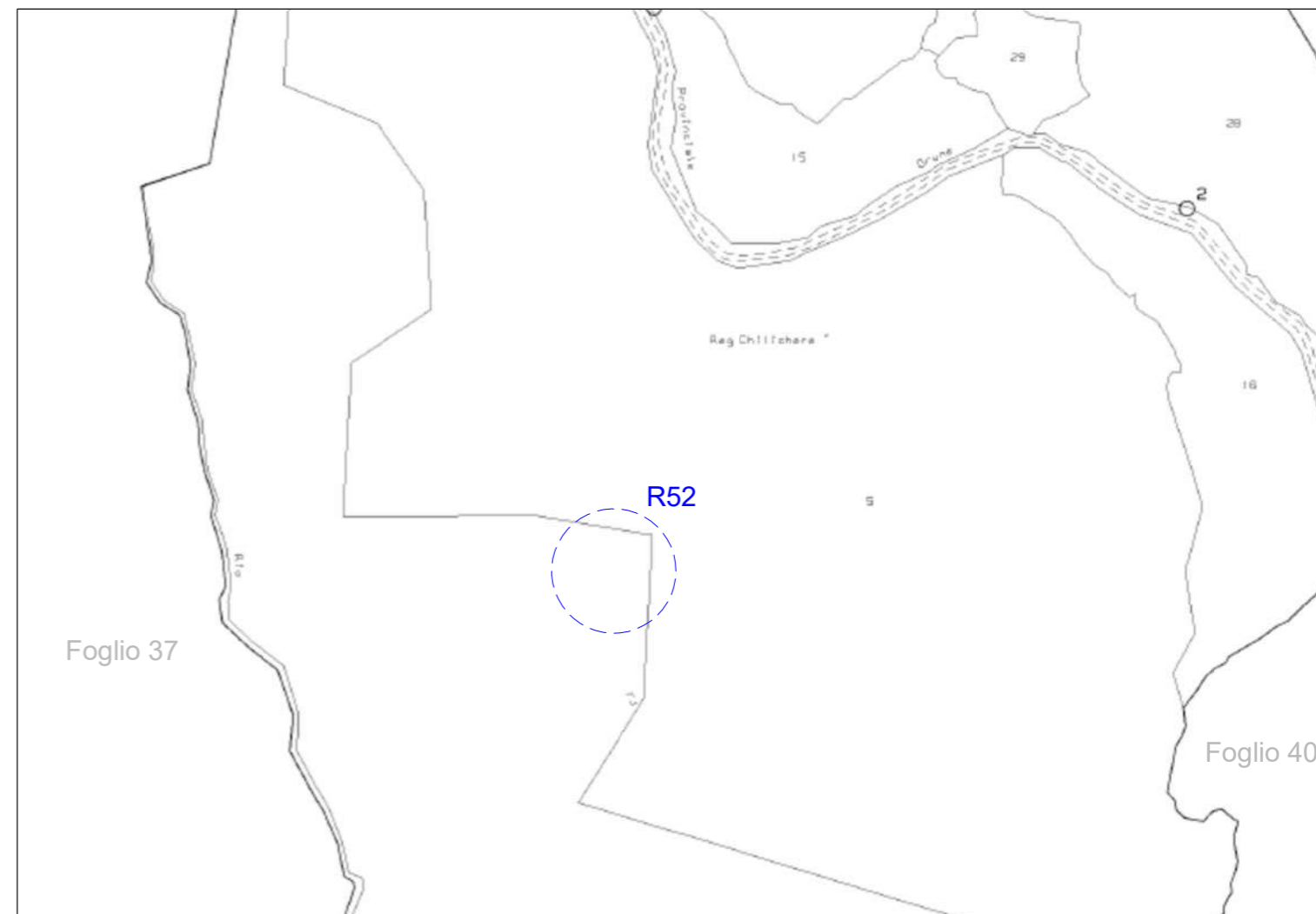
# Edificio R52

Comune di Orune (NU)

Foglio Catastale 38

Categoria: N.C. - Nessuna corrispondenza tra catasto terreni e catasto fabbricati

Note: Il fabbricato contraddistinto dalla sigla R52 è un'unità adoperata come deposito di attività di tipo agricolo.



Stralcio Catastale scala 1:4000



Foto Recettore R52



Stralcio Ortofoto scala 1:5000