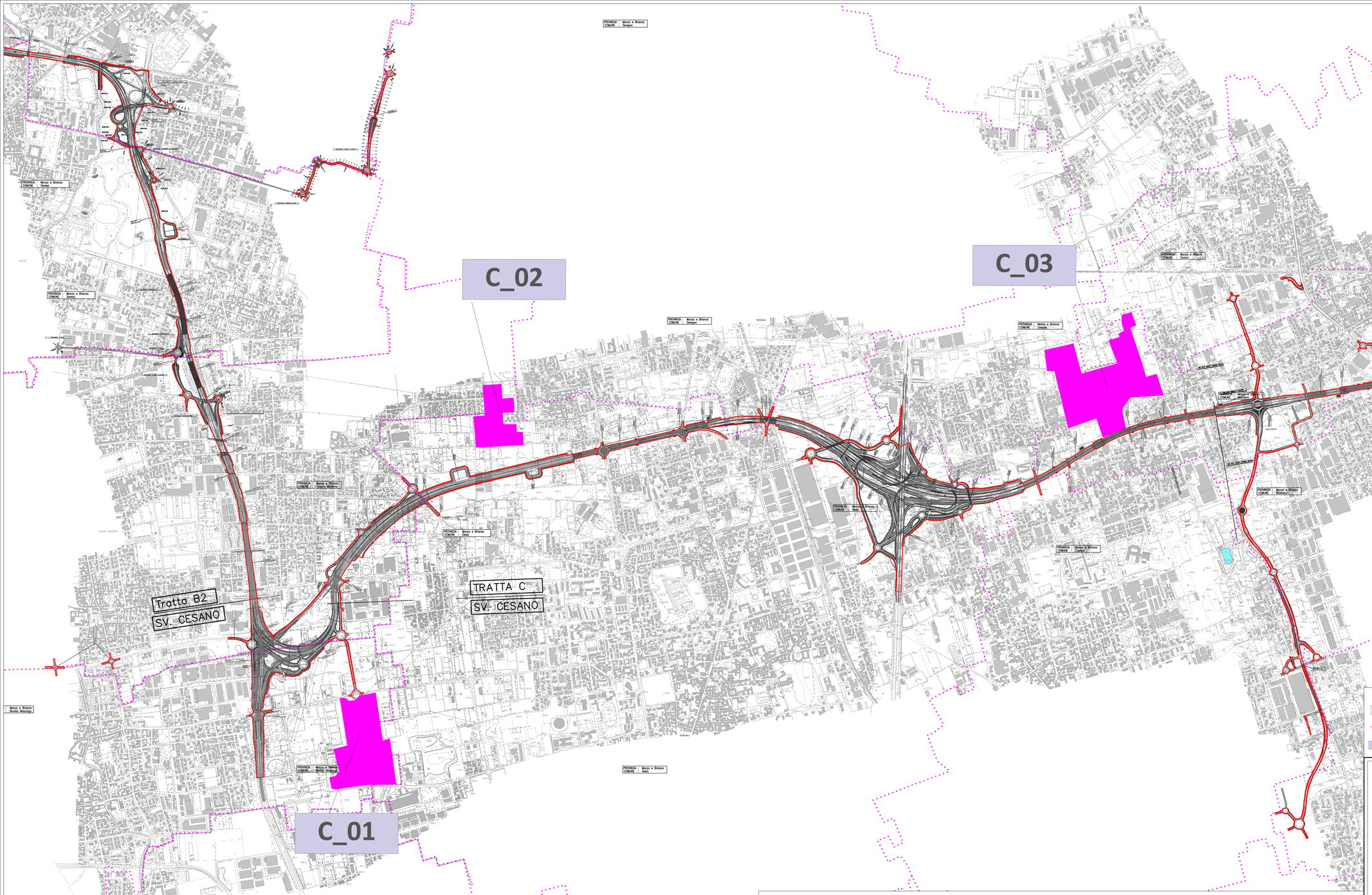

LEGENDA

- Confine comunale
- Perimetro dell'area di intervento delle opere in progetto
- C_03 Deposito terre

QUADRO DI UNIONE GENERALE

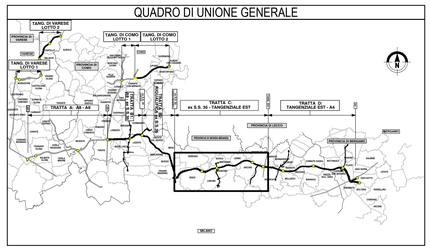

QUADRO DI UNIONE TRATTA C

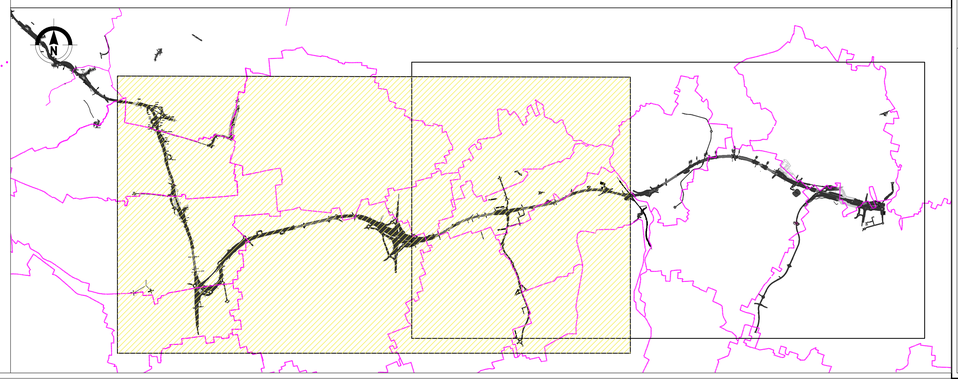

CONCESSIONI AUTOSTRADALI LOMBARDE

Autostrada Pedemontana Lombarda

COLLEGAMENTO AUTOSTRADALE

DALMINE-COMO-VARESE-VALICO DEL GAGGIOLO E OPERE AD ESSO CONNESSE

CODICE C.U.P. F11B06000270007

PROGETTO ESECUTIVO
TRATTA C

TERRE E ROCCE DI SCAVO, CAVE E DISCARICHE
PIANO DI UTILIZZO TERRE E ROCCE DA SCAVO
INQUADRAMENTO TERRITORIALE SITI DI PRODUZIONE - TAV. 1

IDENTIFICAZIONE ELABORATO

FASE PROGETTUALE	AMBITO	TRATTA	CATEGORIA	OPERA	PARTE DI OPERA	TIPO ELABORATO	PROGRESSIVA	REVISIONE ESTERNA
E	CN	CC	000	GE00	130	PL	001	a

DATA: 31 Agosto 2023
SCALA: 1:10.000

CONTRAENTE GENERALE

PEDELOMBARDA NUOVA S.c.p.A.

DATA	REVISIONE	
7 Luglio 2023	Emissione	A01
31 Agosto 2023	Revisione	A02

ELABORAZIONE PROGETTUALE

PROGETTISTI: Geol. M. Sandrucci — PROGER
RESPONSABILE INTEGRAZIONE PRESTAZIONI SPECIALISTICHE: Ing. Carlo Lelovi
Geol. C. Carelli — Ing. E. Scarfone — Geol. M. Sandrucci

CONCEDENTE

CONCESSIONI AUTOSTRADALI LOMBARDE

CONCESSIONARIO

Autostrada Pedemontana Lombarda

PROGETTISTA

PROGER

Il presente documento non potrà essere copiato, riprodotto o altrimenti pubblicato in tutto o in parte senza il consenso scritto di Autostrada Pedemontana Lombarda S. p. A. Ogni utilizzo non autorizzato sarà perseguito a norma di legge.
This document may not be copied, reproduced or published either in part or entirely without the written permission of Autostrada Pedemontana Lombarda S. p. A. Unauthorized use will be persecuted by law.