
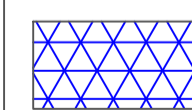
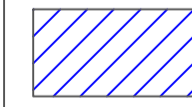


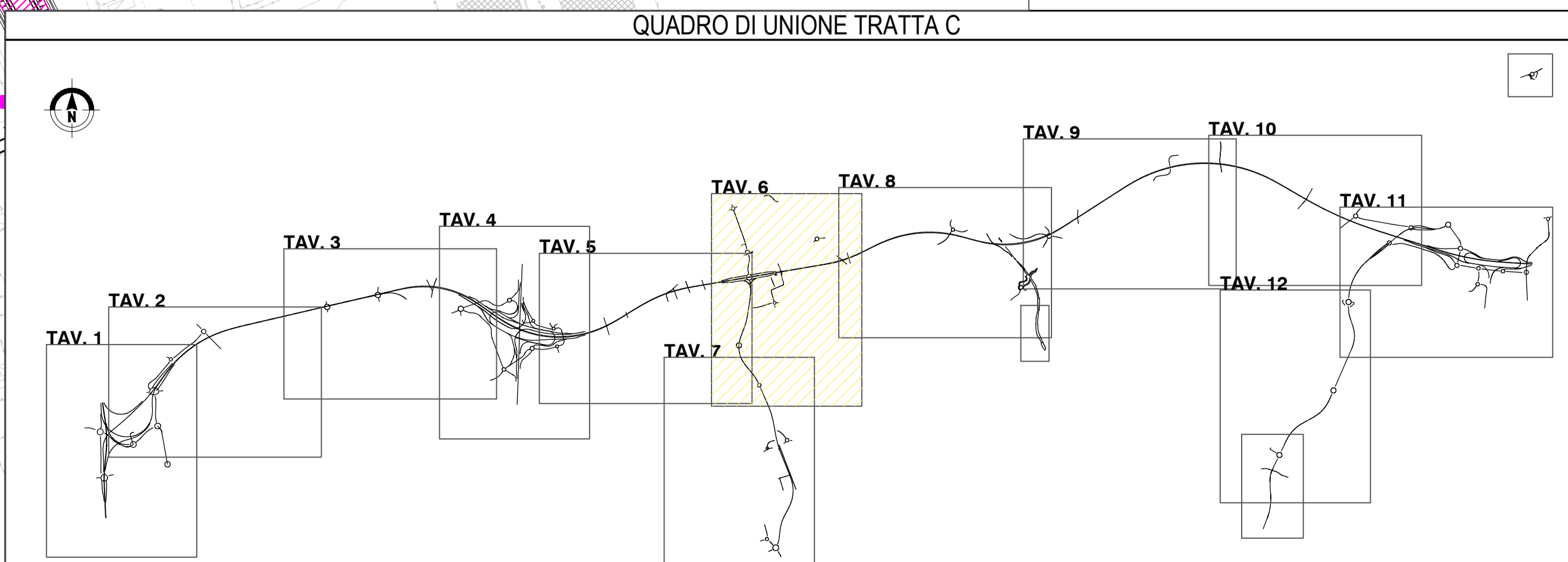
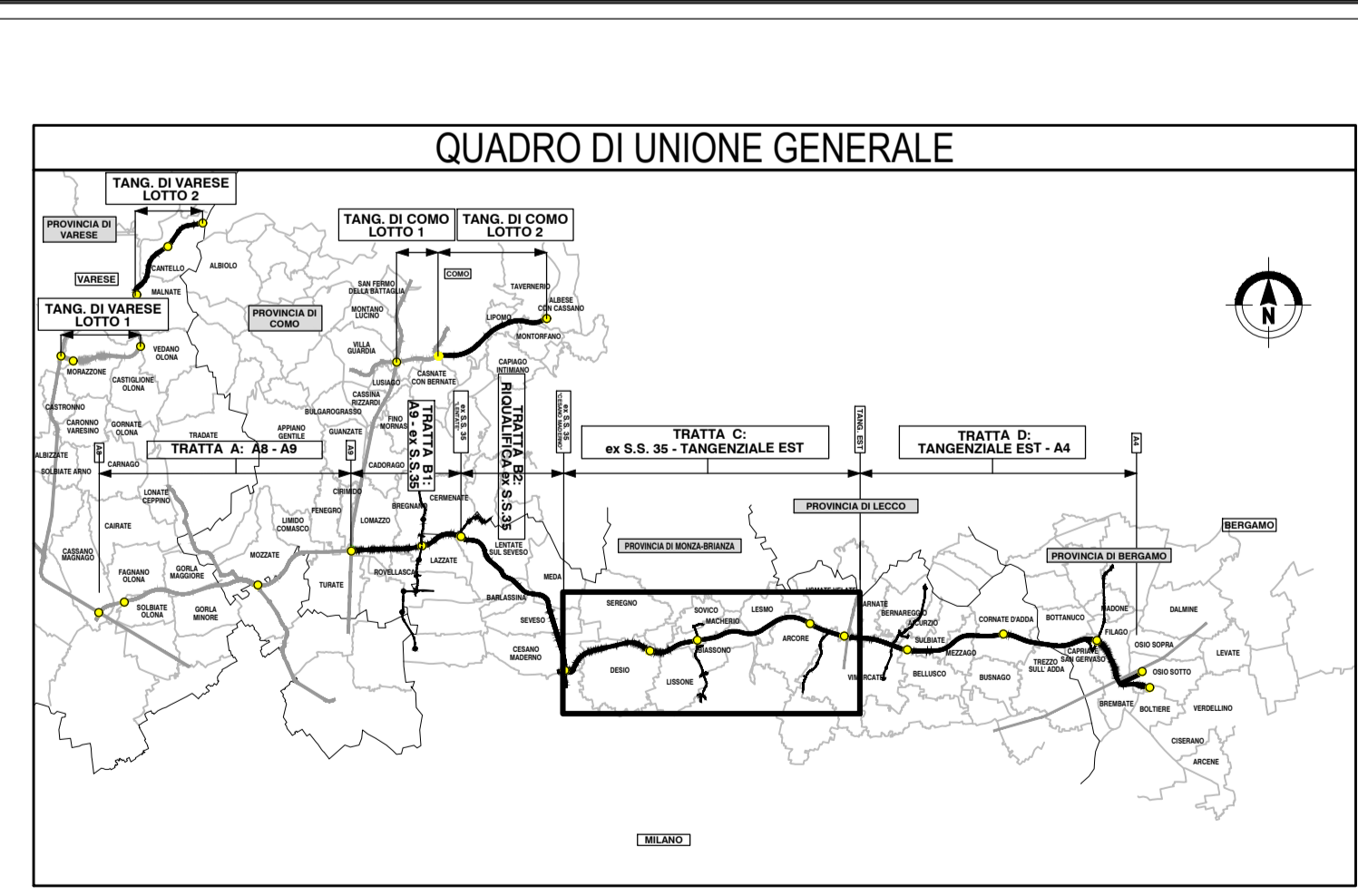


PROVINCIA : Monza e Brianza  
 COMUNE : Macherio

PROVINCIA : Monza e Brianza  
 COMUNE : Biassono

**LEGENDA**

-  Confine comunale
-  Muro (in scavo)
-  Ponte e/o cavalcavia (riporto per rilevato e scavo per fondazione)
-  Galleria e/o sottopasso in scavo
-  Tratto di strada in rilevato
-  Tratto di strada in scavo



**COLLEGAMENTO AUTOSTRADALE DALMINE-COMO-VARESE-VALICO DEL GAGGIOLO E OPERE AD ESSO CONNESSE**

**PROGETTO ESECUTIVO TRATTA C**

TERRE E ROCCE DI SCAVO, CAVE E DISCARICHE  
 PIANO DI UTILIZZO TERRE E ROCCE DA SCAVO  
 PLANIMETRIE DELLE AREE DI PRODUZIONE - STATO DI PROGETTO - TAV. 6

IDENTIFICAZIONE ELABORATO		CONTRAENTE GENERALE	
PROGETTO	TRATTA C	PEDELOMBARDA NUOVA S.p.A.	
DATA	REVISIONE	ELABORAZIONE PROGETTUALE	
20/06/2023	01	PROGETTISTI	
		RESPONSABILI	
		PROIEZIONE	
		SPERIMENTAZIONE	
		PROGETTISTA	