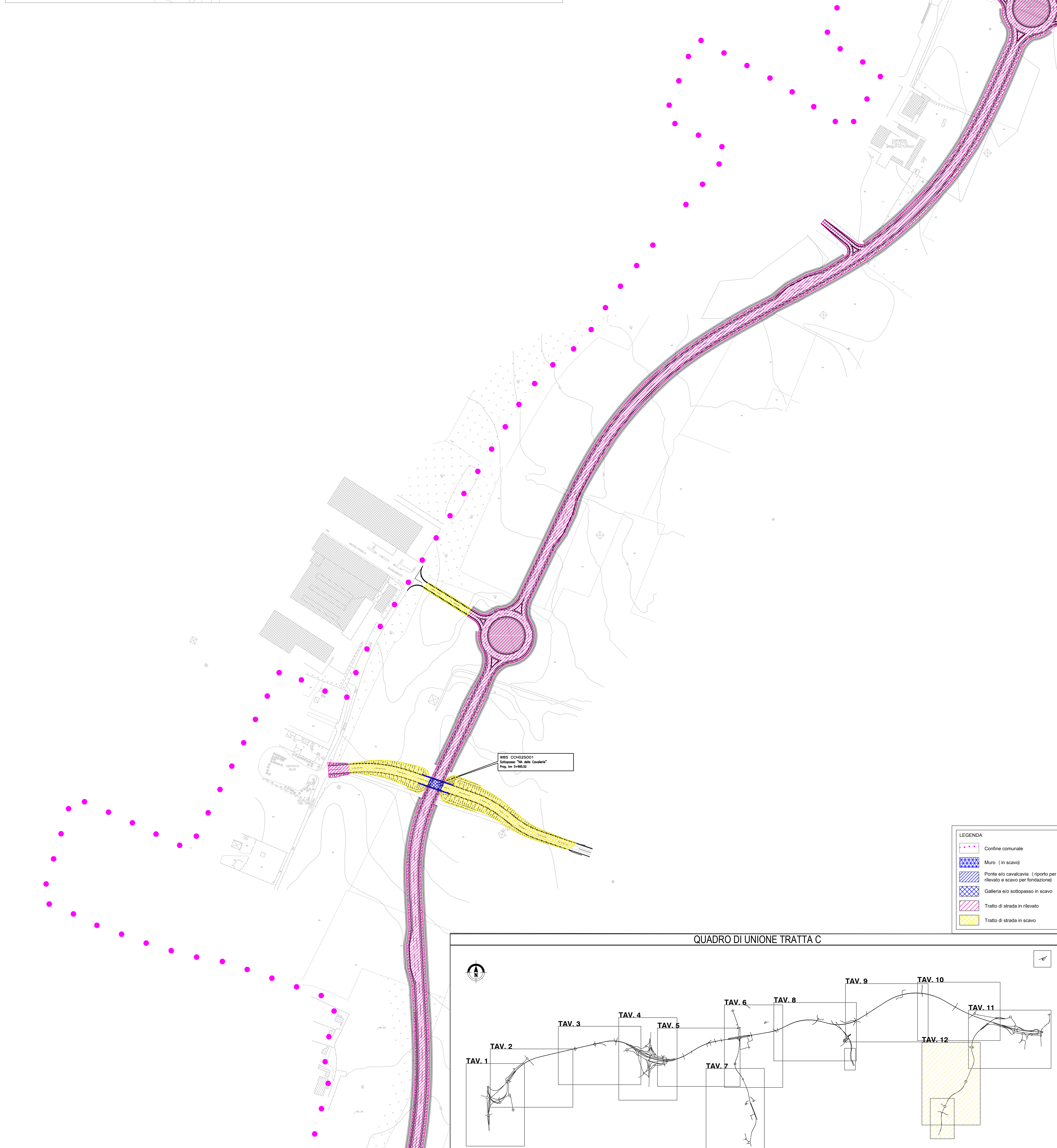
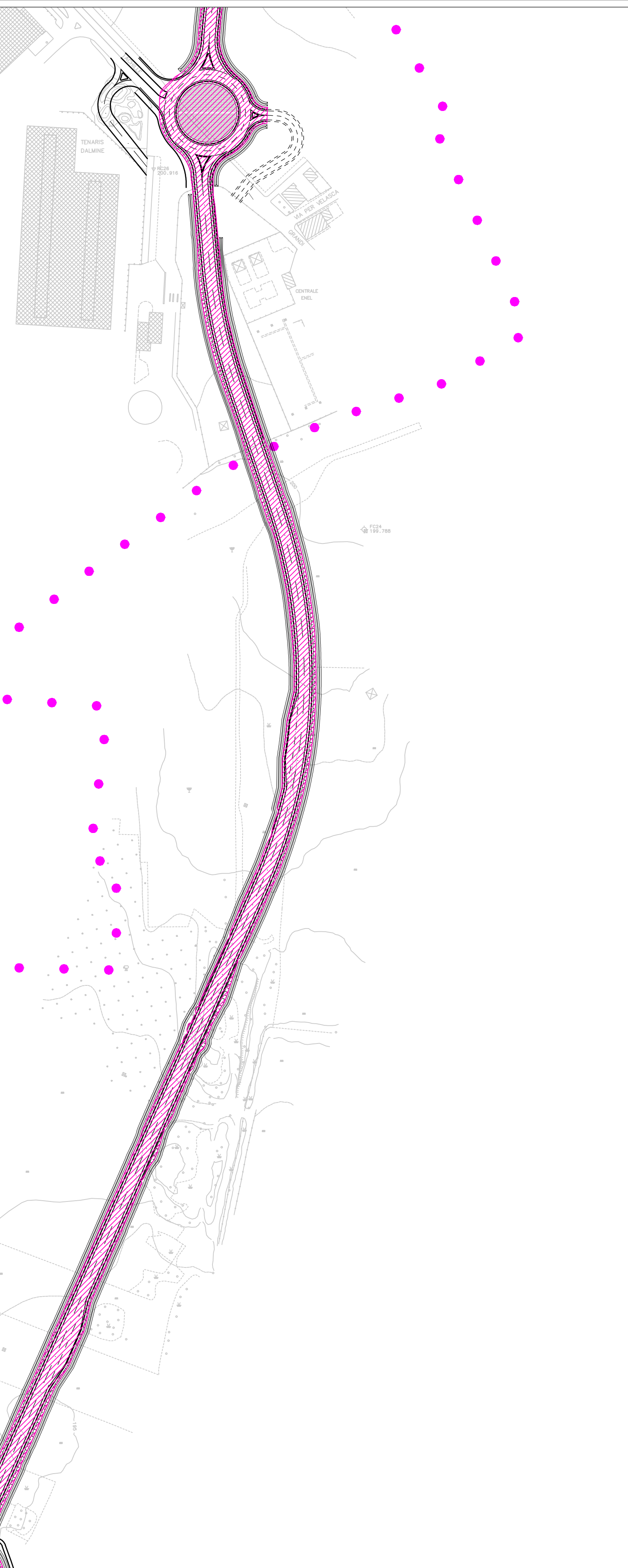


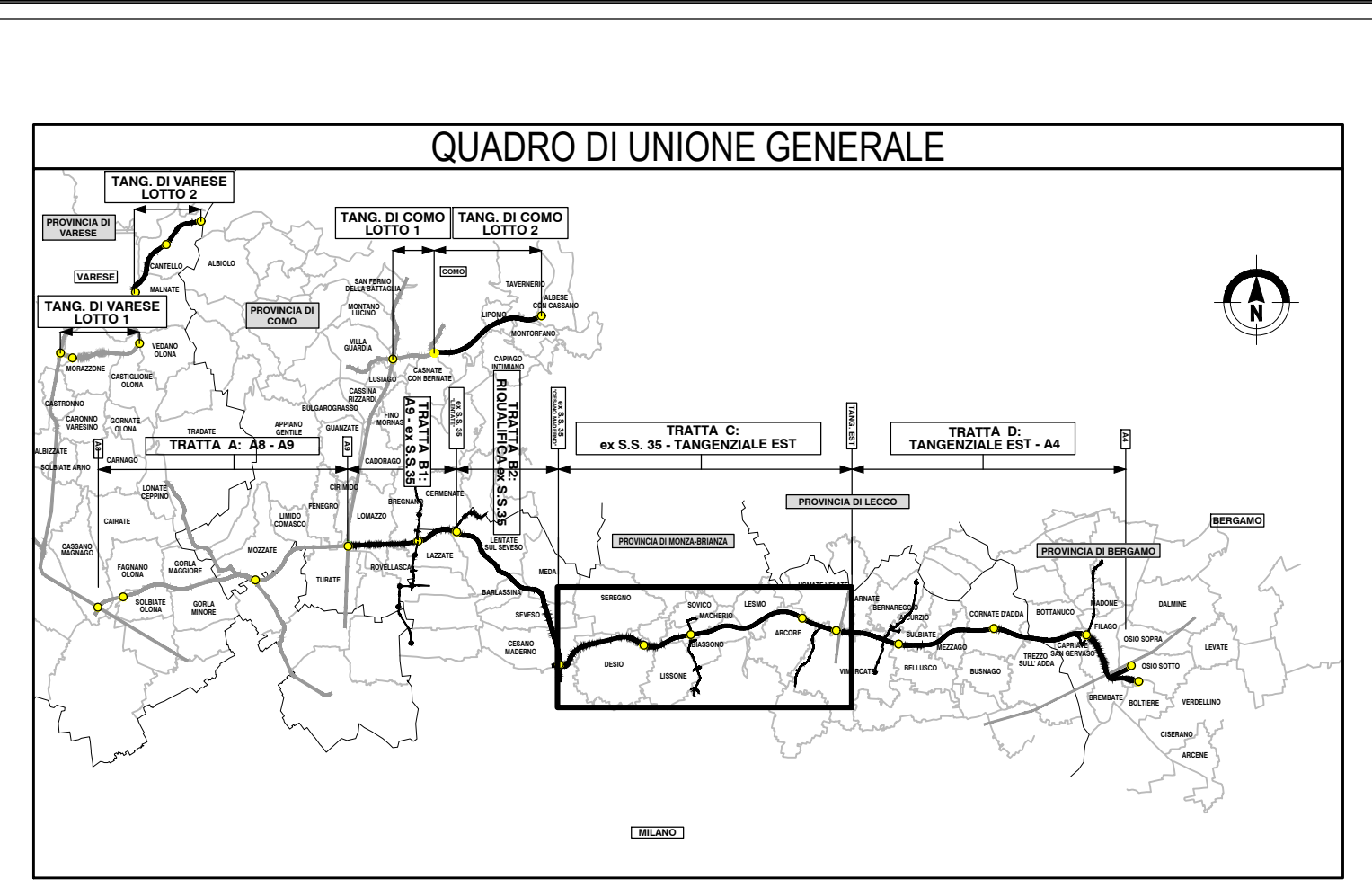
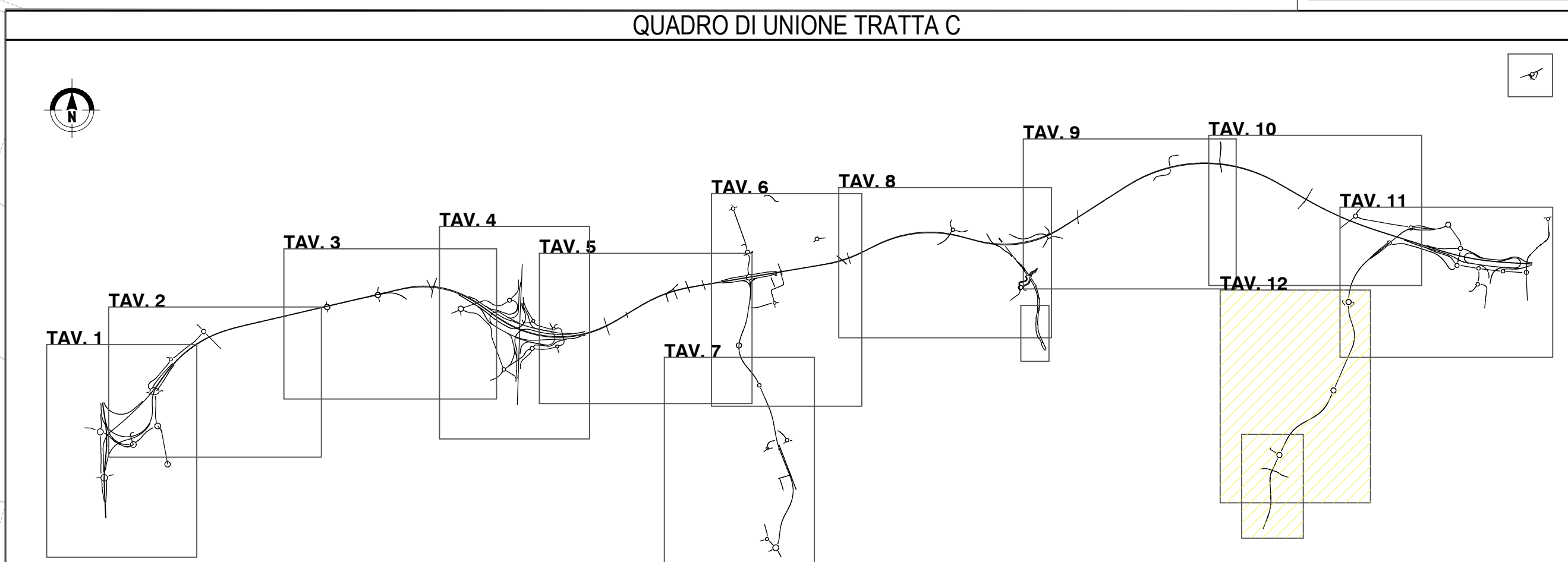


PROVINCIA : Monza e Brianza
COMUNE : Arcore



LEGENDA

- Confine comunale
- Muro (in scavo)
- Ponte e/o cavalcavia (riporto per rilevato e scavo per fondazione)
- Gallerie e/o sottopassaggio in scavo
- Tratto di strada in rilevato
- Tratto di strada in scavo



COLLEGAMENTO AUTOSTRADALE DALMINE-COMO-VARESE-VALICO DEL GAGGIOLO E OPERE AD ESSO CONNESSE

PROGETTO ESECUTIVO TRATTA C

TERRE E ROCCE DI SCAVO, CAVE E DISCARICHE
PIANO DI UTILIZZO TERRE E ROCCE DA SCAVO
PLANIMETRIE DELLE AREE DI PRODUZIONE - STATO DI PROGETTO - TAV. 12

IDENTIFICAZIONE ELABORATO		CONTRAENTE GENERALE	
FASE PROGETTUALE ANNO TRATTA CATEGORIA OPERA FASCIO STRADALE STATO ELABORAZIONE PRESSIONE ESTERNA	DATA REVISIONE	PEDELOMBARDA NUOVA S.p.A.	
DATA SCALA	DATA REVISIONE	ELABORAZIONE PROGETTUALE RESPONSABILE VERIFICAZIONE PROIEZIONE SPECIALISTICO	
CONCESSIONARIO	CONCESSIONARIO	PROGETTISTA	