

PROVINCIA : Monza e Brianza
COMUNE : Cesano Maderno

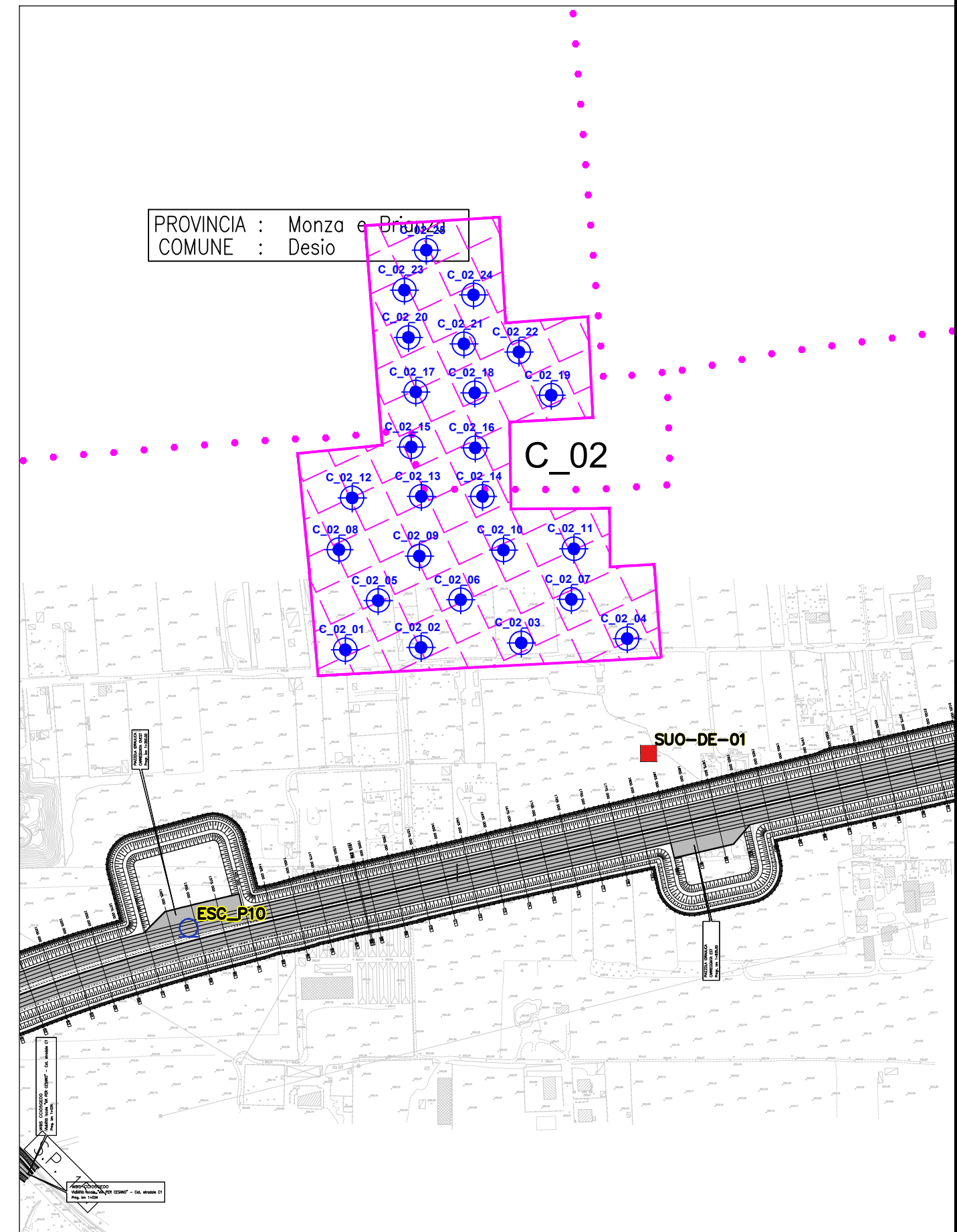
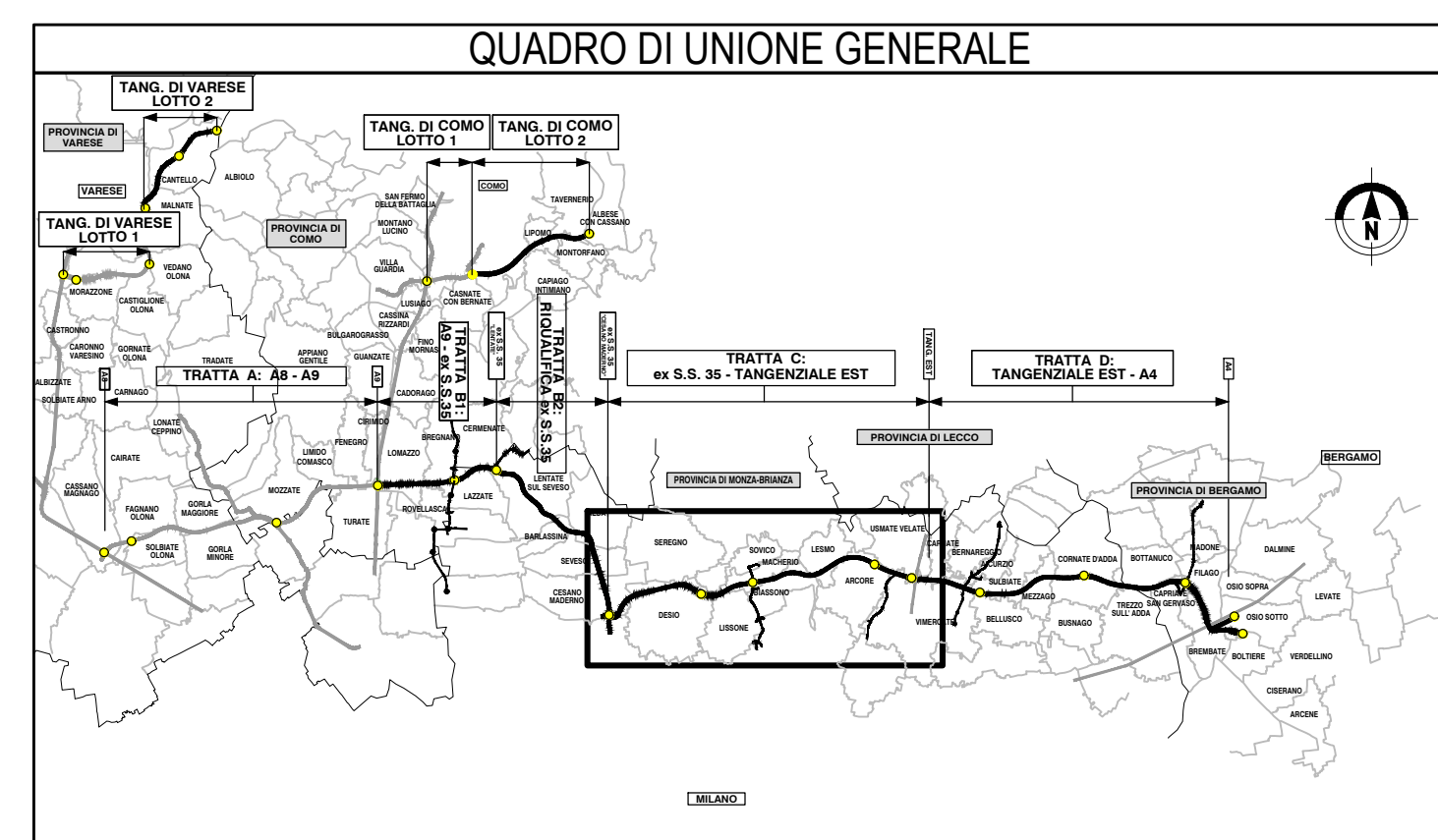
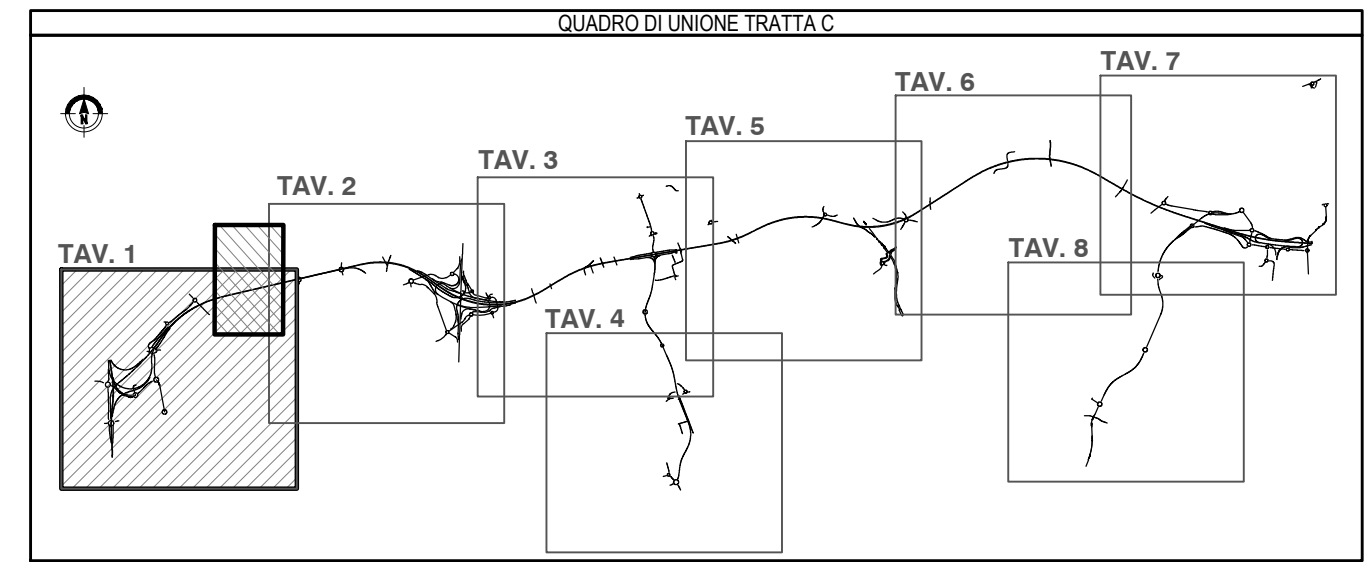
Tratta B2
SV. CESANO

TRATTA C
SV. CESANO



LEGENDA

- Confine comunale
- Autostrada Pedemontana Lombarda
- Indagini eseguite**
- Indagini PD
 - Sondaggi - pozzetti
- Indagini PE
 - Pozzetti
 - Sondaggi
- Indagini aree depositi terre e rocce da scavo in progetto
 - Siti di deposito intermedi
 - C_01_01 Indagine ambientale in progetto



COLLEGAMENTO AUTOSTRADALE
DALMINE-COMO-VARESE-VALICO DEL GAGGIOLO E OPERE AD ESSO CONNESSE

CONICE C.U.P. F118060027007

PROGETTO ESECUTIVO
TRATTA C

TERRE E ROCCE DI SCAVO, CAVE E DISCARICHE
PIANO DI UTILIZZO TERRE E ROCCE DA SCAVO
UBICAZIONE DELLE INDAGINI AMBIENTALI AREA DI PRODUZIONE - TAV.1

FASCE PROGETTUALI				CONTRAENTE GENERALE				
AMBITO	TRATTA	CATEGORIA	OPERA	PEDELOMBARDA NUOVA S.p.A.				
IT1	CN	CC	000	ELABORAZIONE PROGETTUALE				
DATA	31 Agosto 2023	SCALA	1:5.000	DATA	7 Luglio 2023	REVISIONE	Emissione	A01
CONCEDENTE	CONCESSIONE AUTOSTRADALI LOMBARDA			PROGETTISTI	PROGER			RESPONSABILE INTEGRAZIONE SPECIALISTICHE
Il presente documento non potrà essere copiato, riprodotto o altrimenti pubblicato in tutto o in parte senza il consenso scritto di Autostrada Pedemontana Lombarda S.p.A. Ogni utilizzo non autorizzato sarà perseguito a norma di legge. This document may not be copied, reproduced or published either in part or in whole without the written permission of Autostrada Pedemontana Lombarda S.p.A. Unauthorized use will be persecuted by law.				PROGETTISTI Ing. E. Scarsella Geol. M. Santucci				