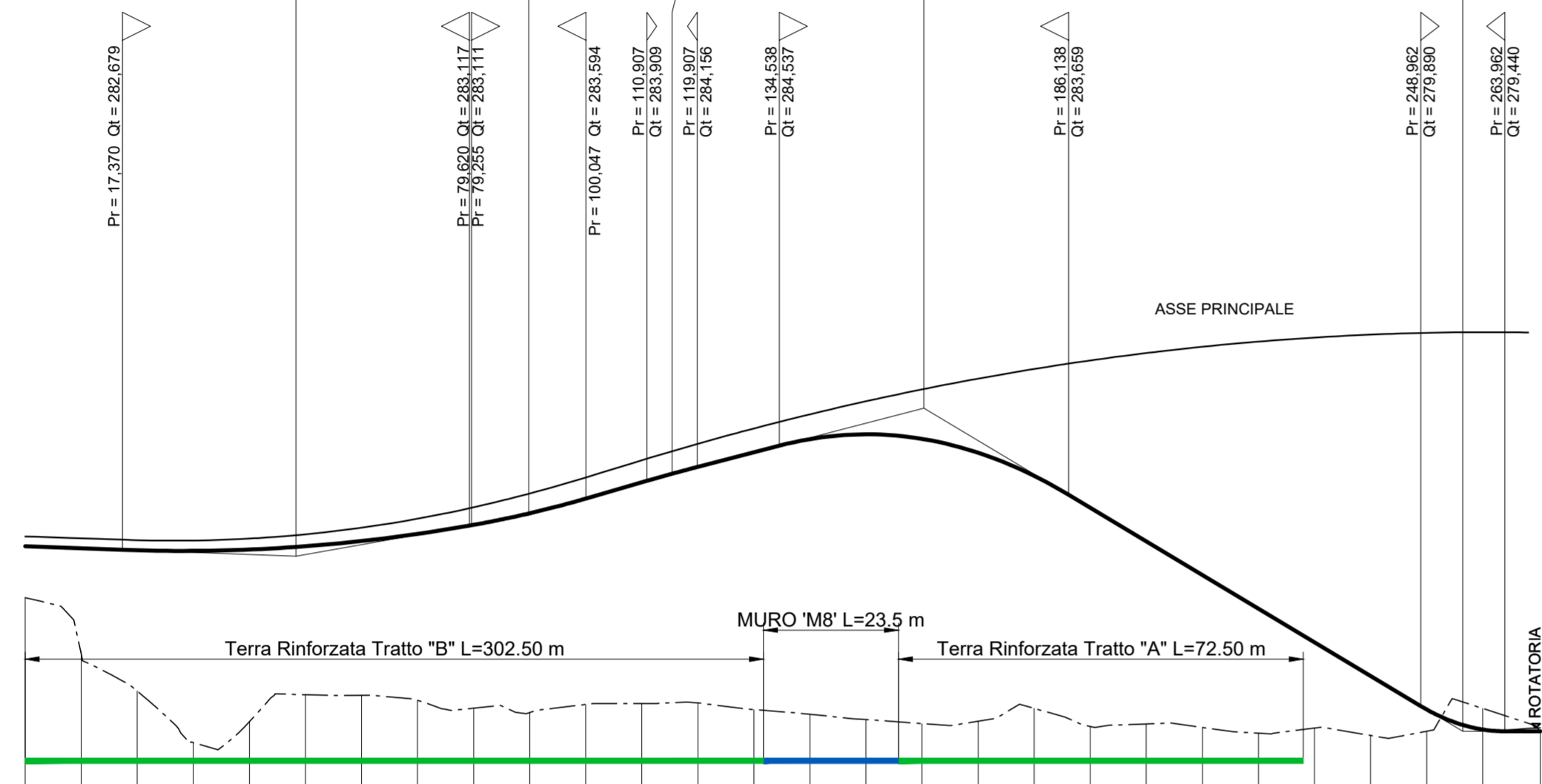


LIVELLETTA	DIFF. DI QUOTA Distanza Pendenza	h = -0,18 L = 48,31 i = 0,00	h = 0,73 L = 41,52 i = 0,02	h = 0,74 L = 25,57 i = 0,03	h = 1,17 L = 44,93 i = 0,03	h = -5,77 L = 96,12 i = -0,06	h = 0,00 L = 13,83 i = 0,00
Num	1	2	3	4	5		
Pr	48,312	89,834	115,407	160,338	256,462		
Qt	282,565	283,298	284,039	285,207	279,440		
R	2900,000	1800,000	3000,000	600,000	250,000		
T	30,942	10,213	4,500	7,500	25,800		
Fr	0,165	0,029	0,003	0,555	0,112		
Sv	61,888	20,432	9,003	51,623	15,009		

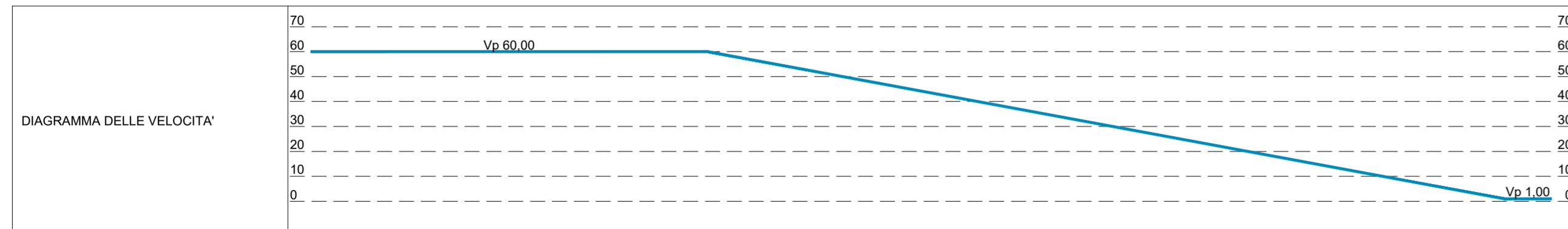


SCALA QUOTE 1:100  
SCALA DISTANZE 1:1000

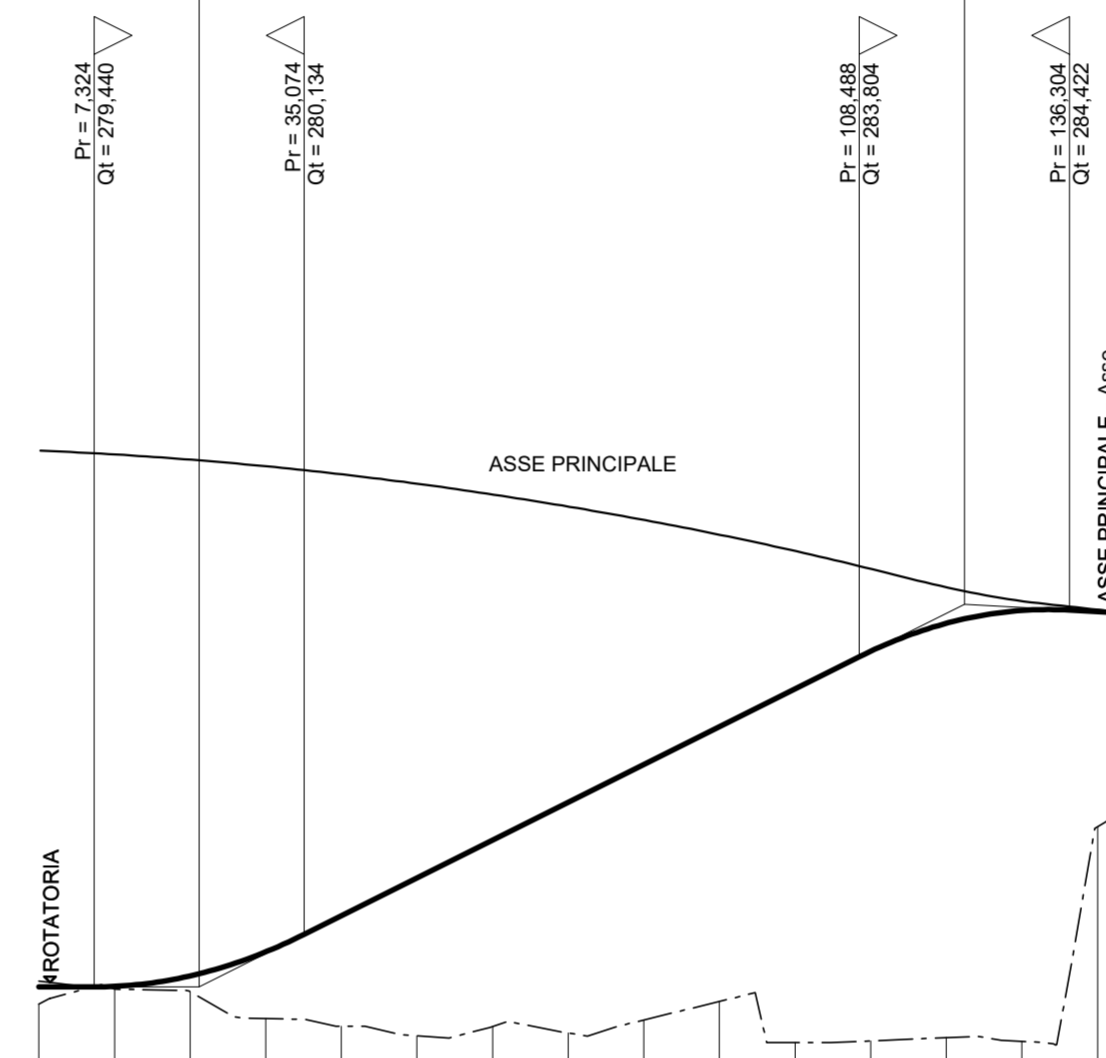
QT.RIF. 275,000

NUMERO SEZIONI	1	2	3	4	5	6	7	8	9	10	11	12	13	14	15	16	17	18	19	20	21	22	23	24	25	26	27	28
DISTANZE PARZIALI	10,00	10,00	10,00	10,00	10,00	10,00	10,00	10,00	10,00	10,00	10,00	10,00	10,00	10,00	10,00	10,00	10,00	10,00	10,00	10,00	10,00	10,00	10,00	10,00	10,00	10,00	10,00	10,30
DISTANZE PROGRESSIVE	-0,00	-10,00	-20,00	-30,00	-40,00	-50,00	-60,00	-70,00	-80,00	-90,00	-100,00	-110,00	-120,00	-130,00	-140,00	-150,00	-160,00	-170,00	-180,00	-190,00	-200,00	-210,00	-220,00	-230,00	-240,00	-250,00	-260,00	-270,30
QUOTE TERRENO	-281,82	-280,87	-280,16	-279,24	-278,61	-278,09	-280,08	-279,99	-279,85	-279,77	-279,92	-279,93	-279,94	-279,83	-279,74	-279,65	-279,58	-279,62	-279,41	-279,50	-279,53	-279,57	-279,51	-279,41	-279,50	-279,44	-279,85	-279,44
QUOTE PROGETTO	-282,74	-282,71	-282,67	-282,66	-282,68	-282,74	-282,83	-282,96	-283,12	-283,33	-283,59	-283,88	-284,16	-284,42	-284,65	-284,74	-284,66	-284,41	-284,00	-283,43	-282,83	-282,23	-281,63	-281,03	-280,43	-279,83	-279,47	-279,44
ETOMETRICHE	[Diagram showing horizontal alignment with curves and distances]																											
ANDAMENTO PLANIMETRICO	[Diagram showing planimetric alignment with curves and distances]																											
SOPRAELEVAZIONI	Sx: 0,048	0,046						0,046																				0,025
	Dx: -0,048	-0,046						-0,046																				-0,025

PROFILO LONGITUDINALE ASSE RAMPA "C"



LIVELLETTA	DIFF. DI QUOTA Distanza Pendenza	h = 0,00 L = 21,20 i = 0,00	h = 5,06 L = 101,20 i = 0,05	h = -0,13 L = 22,94 i = -0,01
Num	1	2		
Pr	21,199	122,396		
Qt	279,440	284,500		
R	555,000	500,000		
T	13,875	13,908		
Fr	0,173	0,193		
Sv	27,762	27,827		

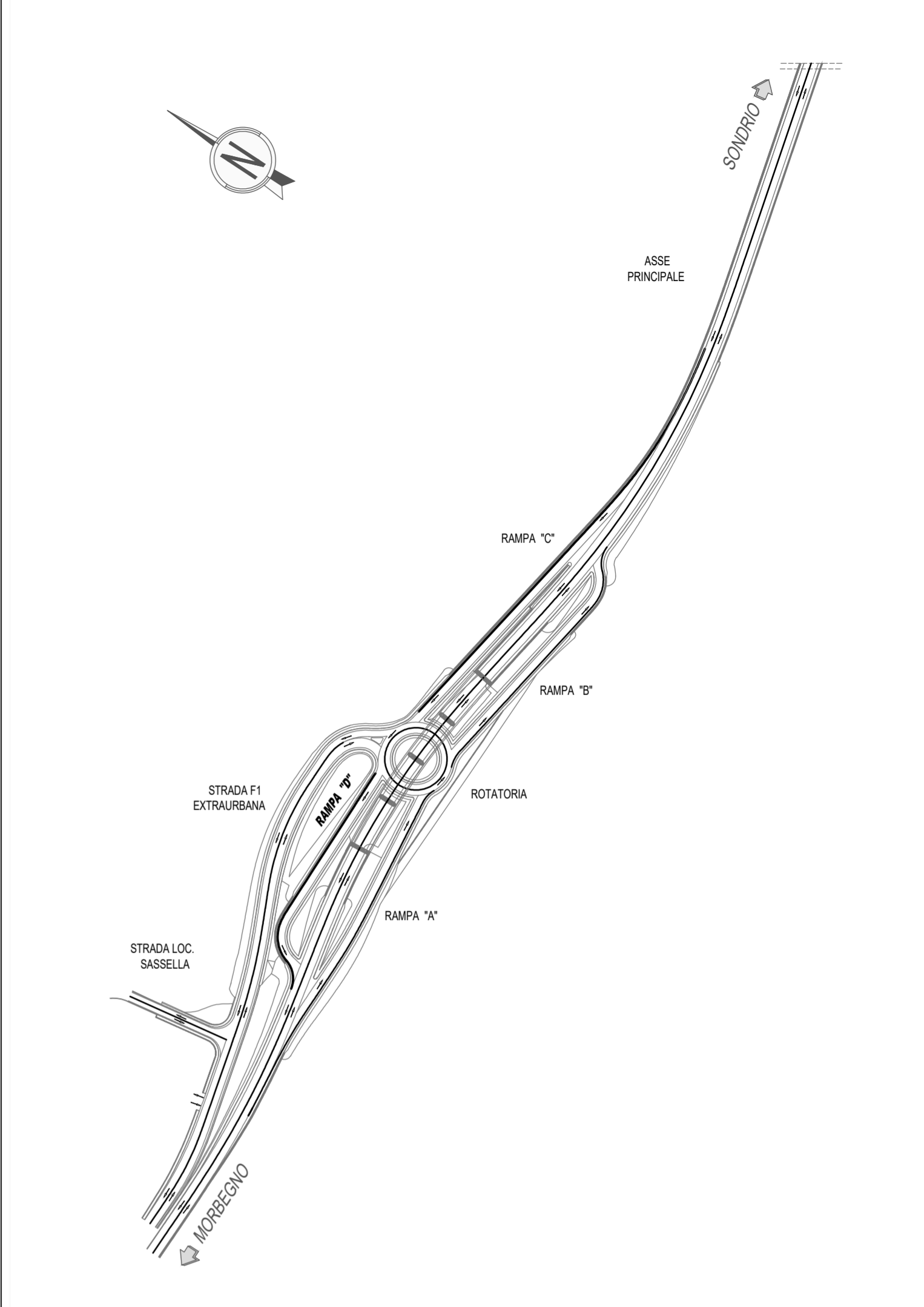
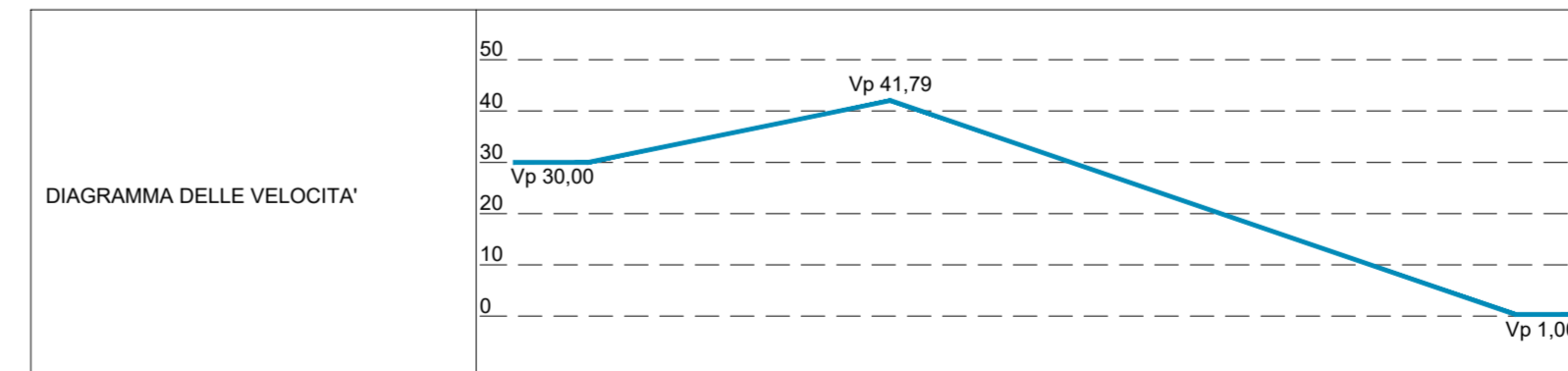


SCALA QUOTE 1:100  
SCALA DISTANZE 1:1000

QT.RIF. 275,000

NUMERO SEZIONI	1	2	3	4	5	6	7	8	9	10	11	12	13	14	15
DISTANZE PARZIALI	10,00	10,00	10,00	10,00	10,00	10,00	10,00	10,00	10,00	10,00	10,00	10,00	10,00	10,00	10,30
DISTANZE PROGRESSIVE	-0,00	-10,00	-20,00	-30,00	-40,00	-50,00	-60,00	-70,00	-80,00	-90,00	-100,00	-110,00	-120,00	-130,00	-140,00
QUOTE TERRENO	-279,21	-279,41	-279,38	-279,02	-278,92	-278,79	-278,92	-278,83	-279,00	-279,25	-278,70	-278,73	-278,77	-278,72	-281,56
QUOTE PROGETTO	-279,44	-279,45	-279,58	-279,90	-280,38	-280,88	-281,38	-281,88	-282,38	-282,88	-283,38	-283,88	-284,25	-284,42	-284,40
ETOMETRICHE	[Diagram showing horizontal alignment with curves and distances]														
ANDAMENTO PLANIMETRICO	[Diagram showing planimetric alignment with curves and distances]														
SOPRAELEVAZIONI	Sx: 0,025														0,025
	Dx: -0,025														-0,025

PROFILO LONGITUDINALE ASSE RAMPA "D"





**ANAS S.p.A.**  
Direzione Operativa

**S.S.n.38 "DELLO STELVIO"**

LAVORI PER LA REALIZZAZIONE DI UN NUOVO SVINCOLO A LIVELLI SFALSATI "SASSELLA" E RIQUALIFICA DELLA S.S.38 DALLA PK 34+150 ALLA PK 35+200 NEI COMUNI DI SONDRIO E CASTIONE ANDEVENNO

**PROGETTO DEFINITIVO**

COD. SIL.  
NOMSMIO1069

PROGETTISTA E RESPONSABILE INTEGRATORE PRESTAZIONI SPECIALISTICHE Ing. M. RASIMELLI <small>Ordine Ingegneri Provincia di Perugia n° 4632</small>		IL GRUPPO DI PROGETTAZIONE:  	
GRUPPO DI PROGETTAZIONE Ing. D. BONADIES Ing. S. PELLEGRINI Ing. A. POLLI Ing. M. MARELLI Ing. A. LUCIA		Ing. N. ARCELLI Ing. M. PROCACCI Ing. R. CERQUIGLINI Ing. M. CARAFFINI Ing. R. ALUIGI Geom. M. BINAGLIA	
L'ARCHEOLOGO Dott. M. MENCHINI <small>Elenco Ministero per i Beni Culturali ed. n° 2160 del 18.05.2020</small>		IL GEOLOGO Dott. S. PIAZZOLI	
COORDINATORE PER LA SICUREZZA IN FASE DI PROGETTAZIONE Ing. L. IOVINE		RUP Ing. P. GUALANDI	
PROTICOLO DATA:		DEC Ing. E. FIORENZA	

**PROGETTO STRADALE**  
Profili longitudinali  
Profili longitudinali rampe C e D

CODICE PROGETTO	NOME FILE	REVISIONE	SCALA
PROGETTO	P00_PS00_TRA_FP03_D		
PROG. N. PROG.			
MSMIO9	P 2102		
CODICE ELAB.	P00PS00TRAFP03		
		D	1:1000

D	QUARTA EMISSIONE	MAGGIO 2023	PONZO	ARCELLI	RASIMELLI
C	TERZA EMISSIONE	GENNAIO 2023	PONZO	ARCELLI	RASIMELLI
B	SECONDA EMISSIONE	AGOSTO 2022	PONZO	ARCELLI	RASIMELLI
A	PRIMA EMISSIONE	APRILE 2022	PONZO	ARCELLI	RASIMELLI
REV.	DESCRIZIONE	DATA	REDATTO	VERIFICATO	APPROVATO