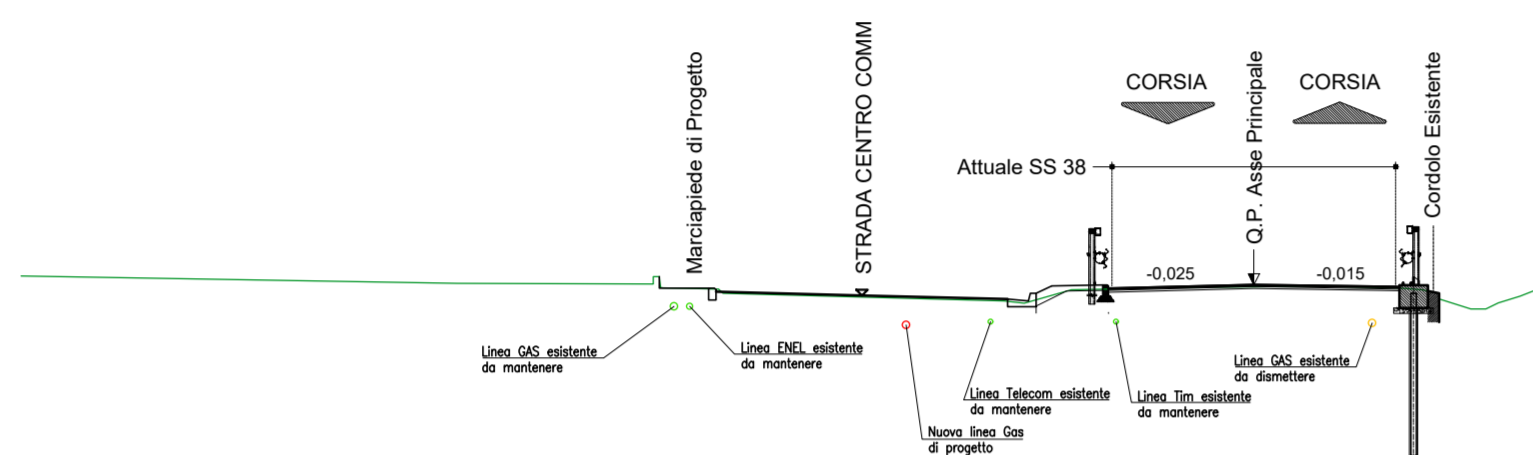
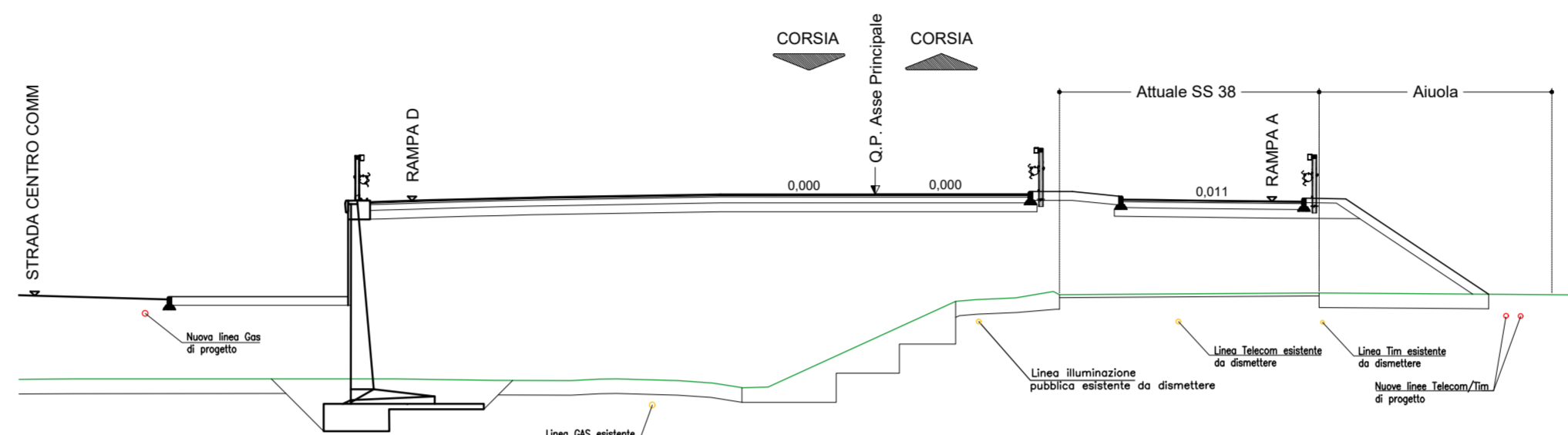


SEZIONE N.: 2
SCALA 1:200

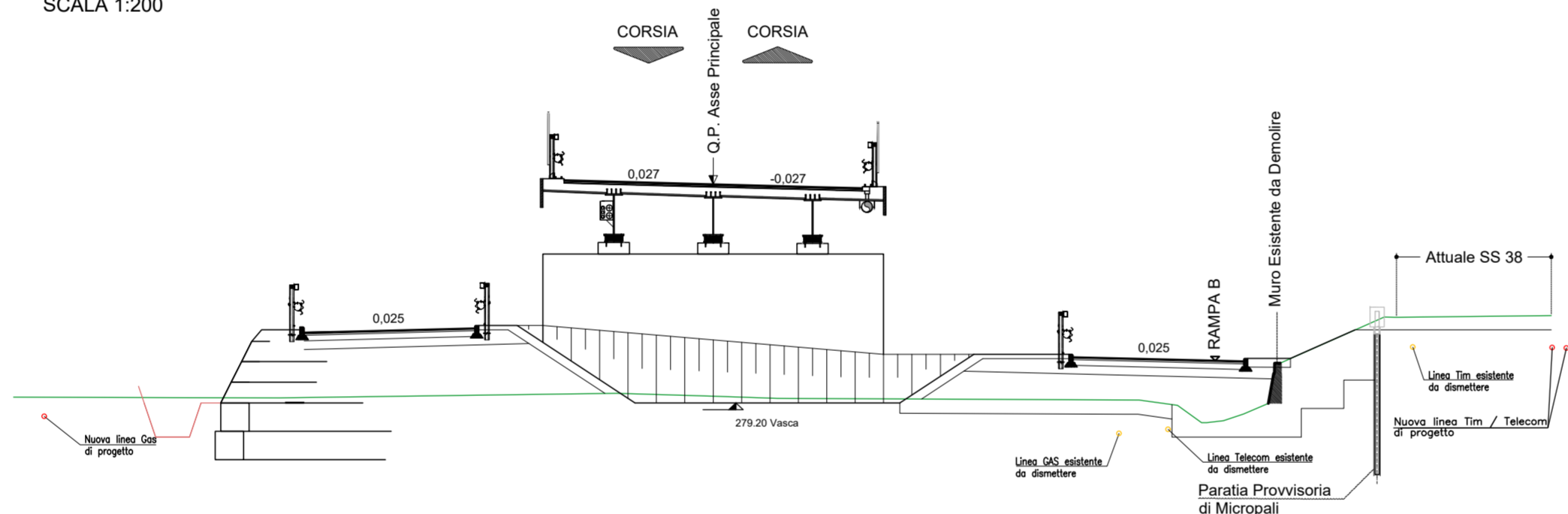


SEZIONE N.: 10
SCALA 1:200

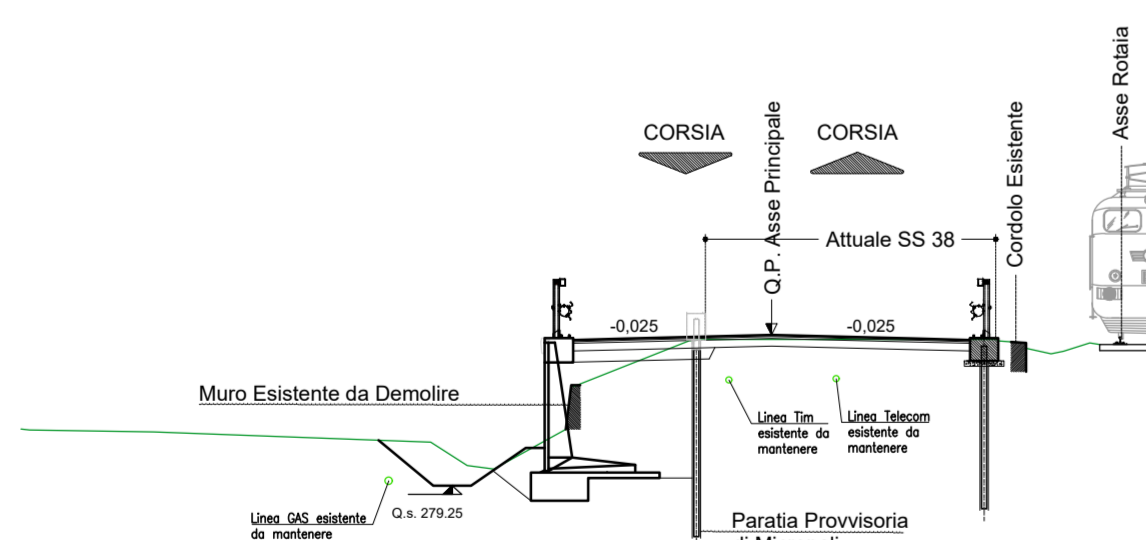


SCALA 1:200

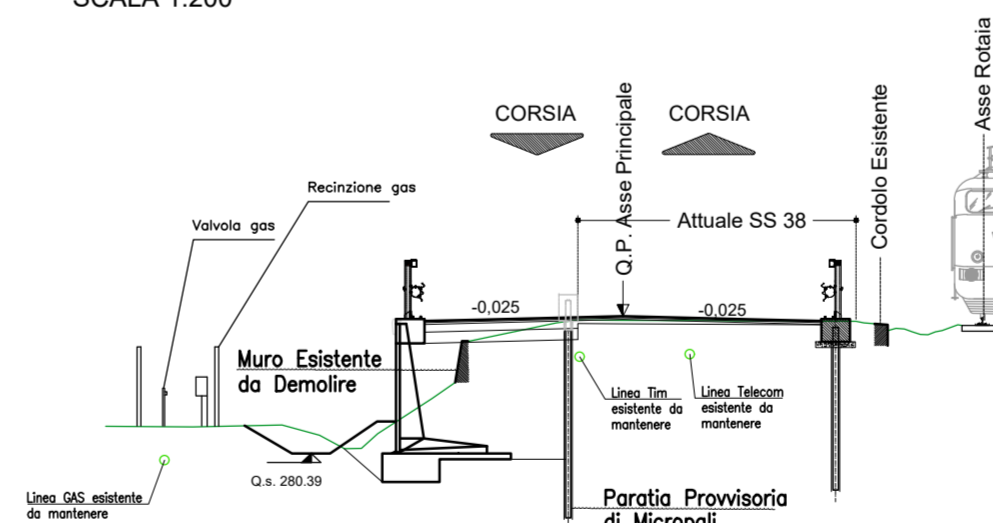
SEZIONE N.: 19
SCALA 1:200



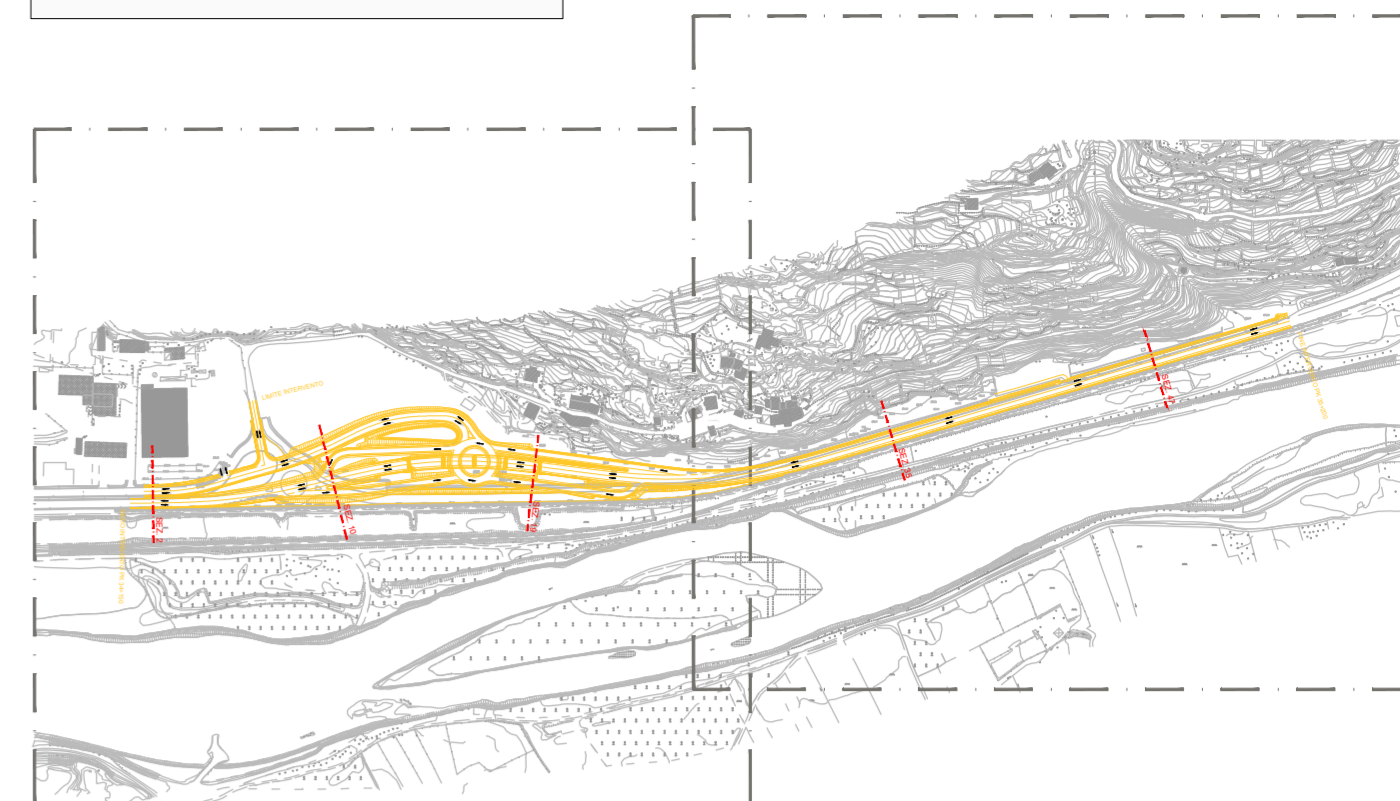
SEZIONE N.: 35
SCALA 1:200



SEZIONE N.: 47
SCALA 1:200



QUADRO DI UNIONE



- INTERFERENZA ESISTENTE DA MANTENERE
- INTERFERENZA ESISTENTE DA DISMETTERE
- INTERFERENZA DI PROGETTO



ANAS S.p.A.
Direzione Operativa

S.S.n.38 "DELLO STELVIO"

LAVORI PER LA REALIZZAZIONE DI UN NUOVO SVINCOLO A LIVELLI SFALSATI "SASSELLA" E RIQUALIFICA DELLA S.S.38 DALLA PK 34+150 ALLA PK 35+200 NEI COMUNI DI SONDRIO E CASTIONE ANDEVENNO

PROGETTO DEFINITIVO

COD. SIL. NOMSMI01069

PROGETTISTA E RESPONSABILE INTEGRATORE PRESTAZIONI SPECIALISTICHE

Ing. M. RASIMELLI
Ordine Ingegneri Provincia di Perugia n° 4632

IL GRUPPO DI PROGETTAZIONE:

GRUPPO DI PROGETTAZIONE
Ing. D. BONADIES Ing. N. ARCELLI
Ing. S. PELLEGRINI Ing. M. PROCACCI
Ing. A. POLLI Ing. R. CERQUIGLINI
Ing. M. MARELLI Ing. M. CARAFFINI
Ing. A. LUCIA Ing. R. ALUIGI
Geom. M. BINAGLIA

L'ARCHEOLOGO
Dott. M. MENCHINI
Elenco Ministero per i Beni Culturali al n° 2160 del 18.05.2020

IL GEOLOGO
Dott. S. PIAZZOLI

COORDINATORE PER LA SICUREZZA IN FASE DI PROGETTAZIONE
Ing. L. IOVINE

RUP
Ing. P. GUALANDI DEC
Ing. E. FIORENZA

PROTOCOLLO DATA:

MANDATARIA



PINI GROUP SA
SMART ENGINEERING
MANDANTE

INTERFERENZE

Planimetria Risoluzione Interferenze
Sezioni Tipologiche

CODICE PROGETTO		NOME FILE	REVISIONE	SCALA	
PROGETTO	LV. PROG. N. PROG.	T00_IN00_INT_ST01_D			
M S M I 0 9	P 2 1 0 2	CODICE ELAB. T 0 0 I N 0 0 I N T S T 0 1	D	1:200	
D	QUARTA EMISSIONE	MAGGIO 2023	BATTISTONI	ARCELLI	RASIMELLI
C	TERZA EMISSIONE	GENNAIO 2023	BATTISTONI	ARCELLI	RASIMELLI
B	SECONDA EMISSIONE	AGOSTO 2022	BATTISTONI	ARCELLI	RASIMELLI
A	PRIMA EMISSIONE	APRILE 2022	BATTISTONI	ARCELLI	RASIMELLI
REV.	DESCRIZIONE	DATA	REDATTO	VERIFICATO	APPROVATO