

**REGIONE PUGLIA**  
Città Metropolitana di Bari  
**COMUNE DI SANTERAMO IN COLLE**



02	EMISSIONE PER AA (A SEGUITO DEL PFD)	16/11/22	ROTONDI M.	BELFIORE C.	PROTOLONI M.
01	EMISSIONE PER ENTI ESTERNI	25/11/22	BELFIORE C.	FURNO C.	NASTASI A.
00	EMISSIONE PER COMMENTI	16/11/22	BELFIORE C.	FURNO C.	NASTASI A.
REV.	DESCRIZIONE	DATA	REDATTO	CONTROL.	APPROV.

IBERDROLA RENEWABLES ITALIA S.p.A.

Sete legale in Piazza dell'Industria, 40, 00144, Roma  
Partita IVA: 06977481008 - PEC: Iberdro@iberdrorenewables.it

Società di Progettazione: **Antex group**

Via Jmerico, 16 - Loc. Belvedere - 96100 Stracoste (SR) Tel. 0931.1663409  
web: www.iberdrogroup.it e-mail: info@iberdrogroup.it

Progetto: **PARCO EOLICO "SANTERAMO"**

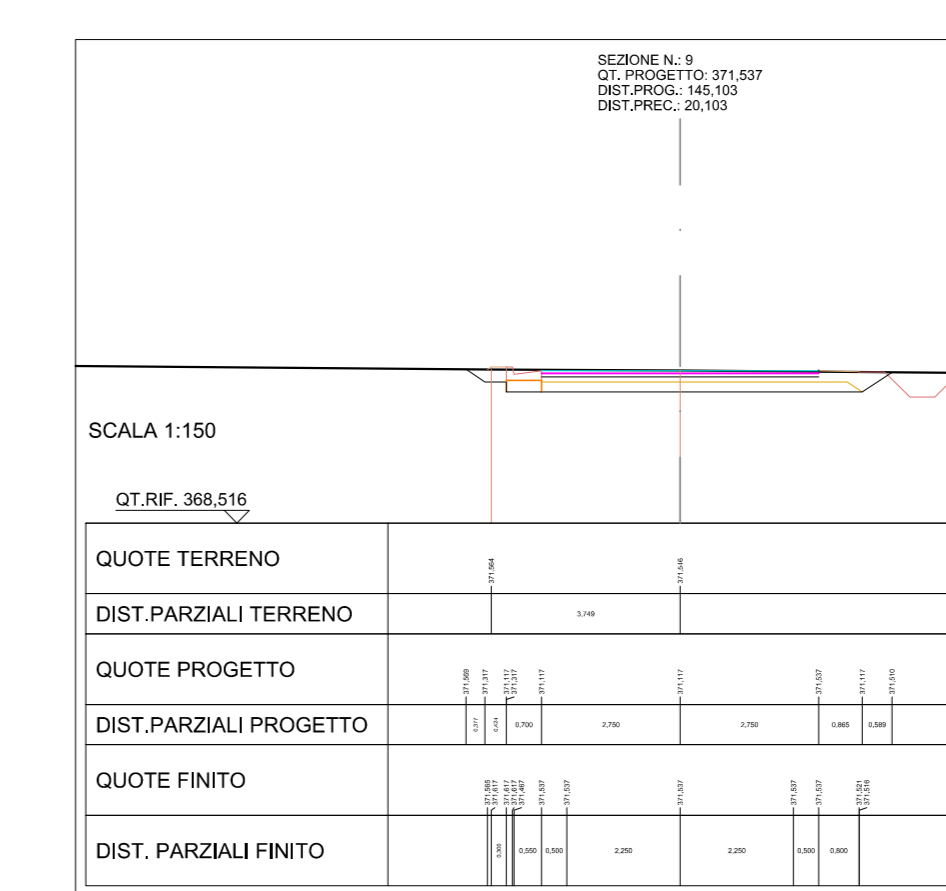
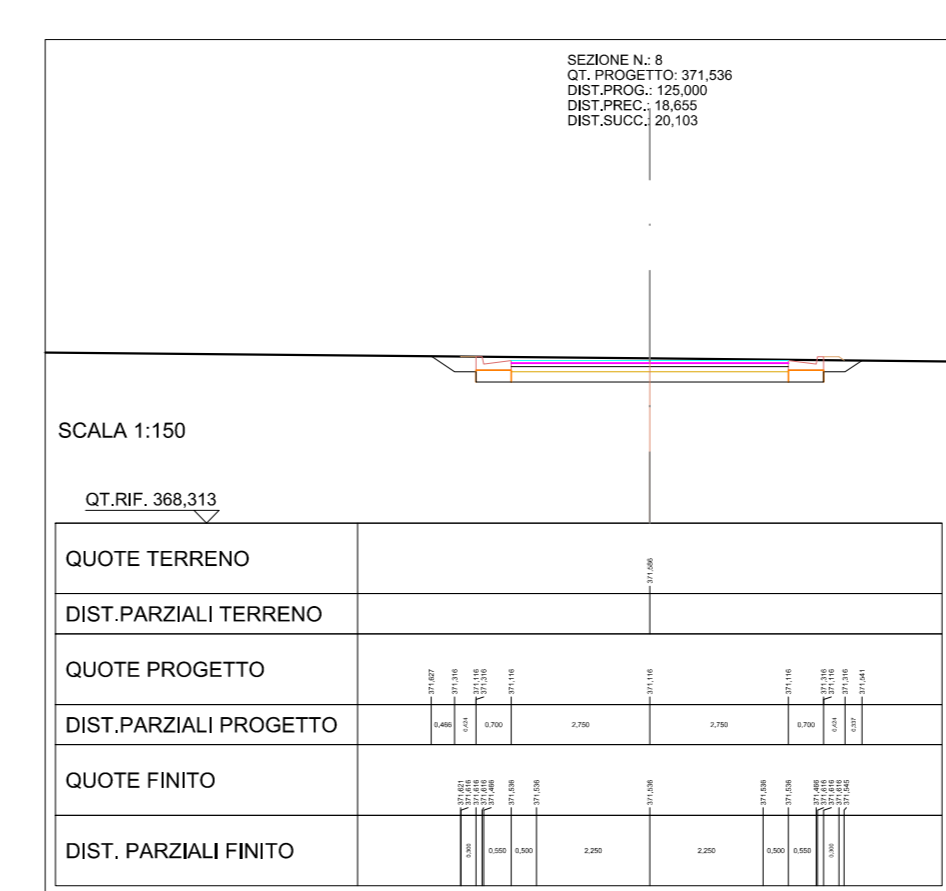
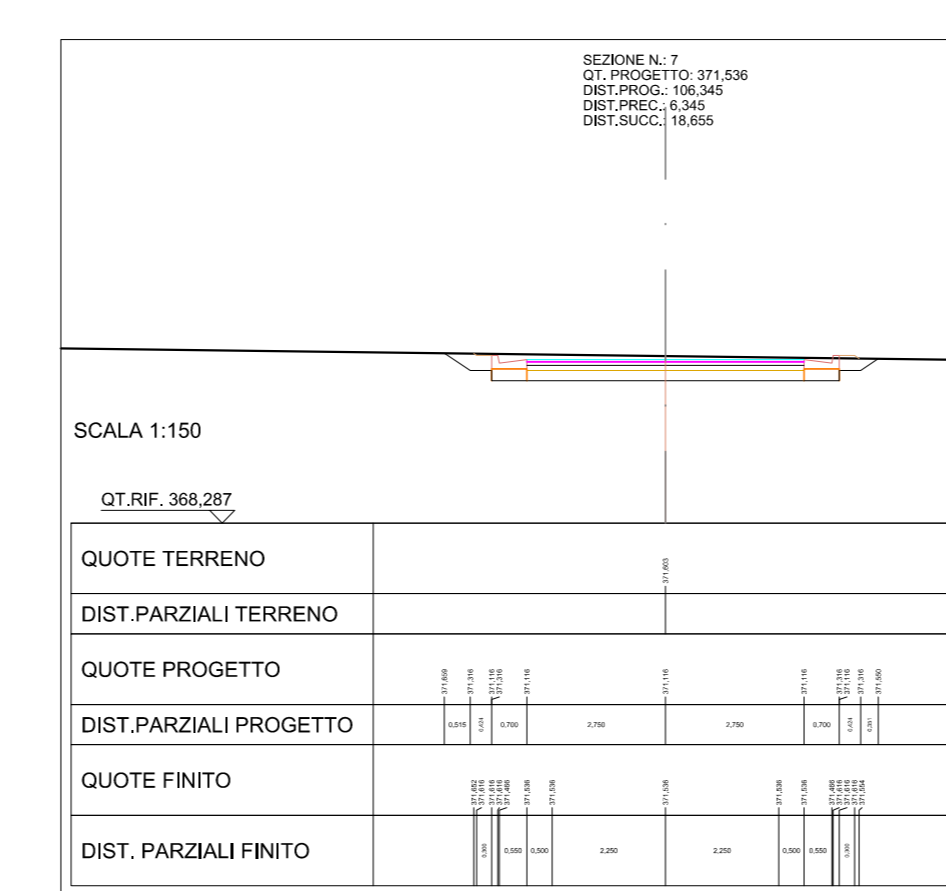
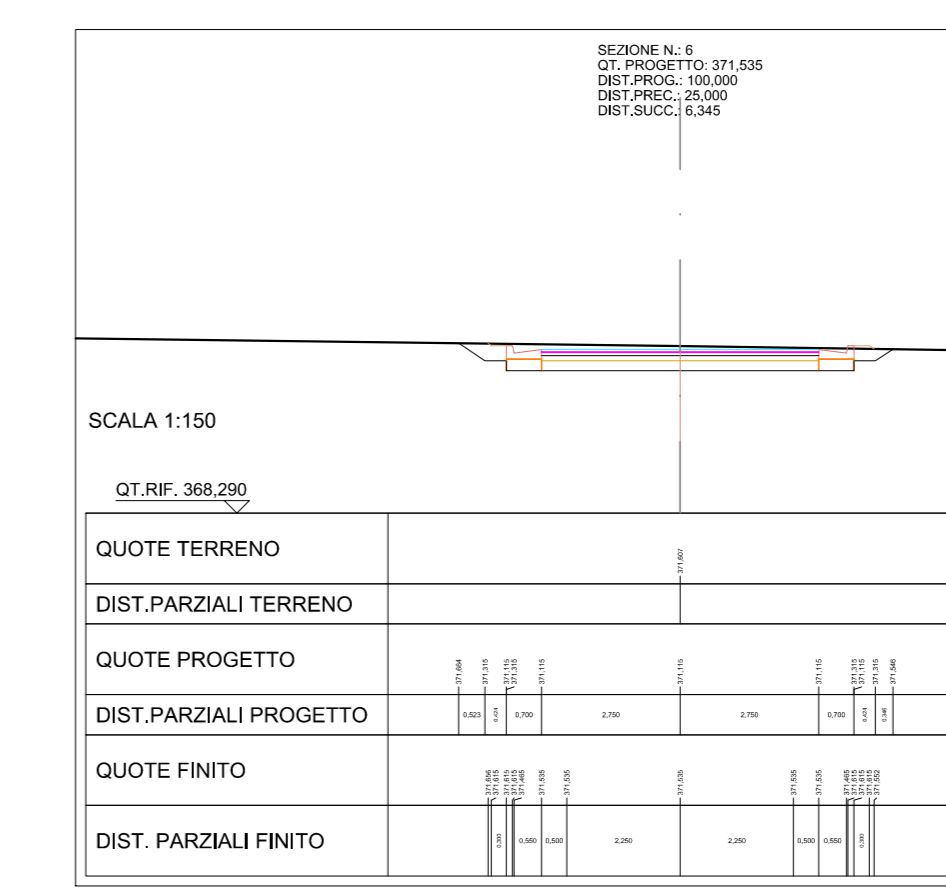
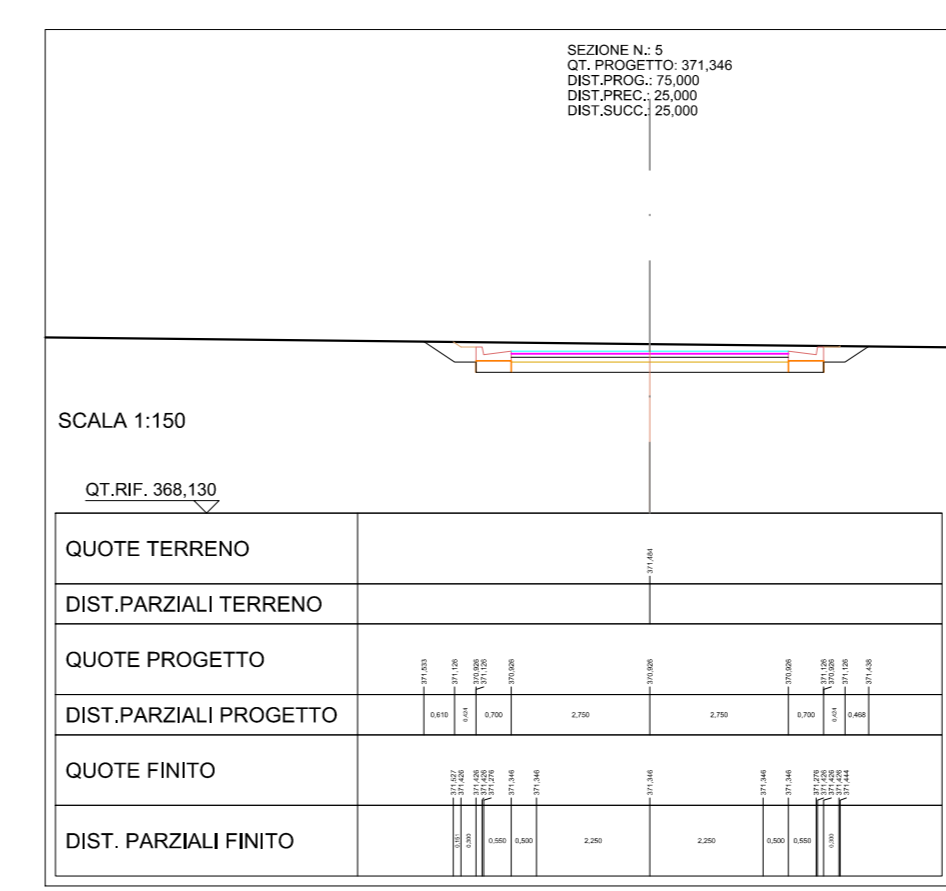
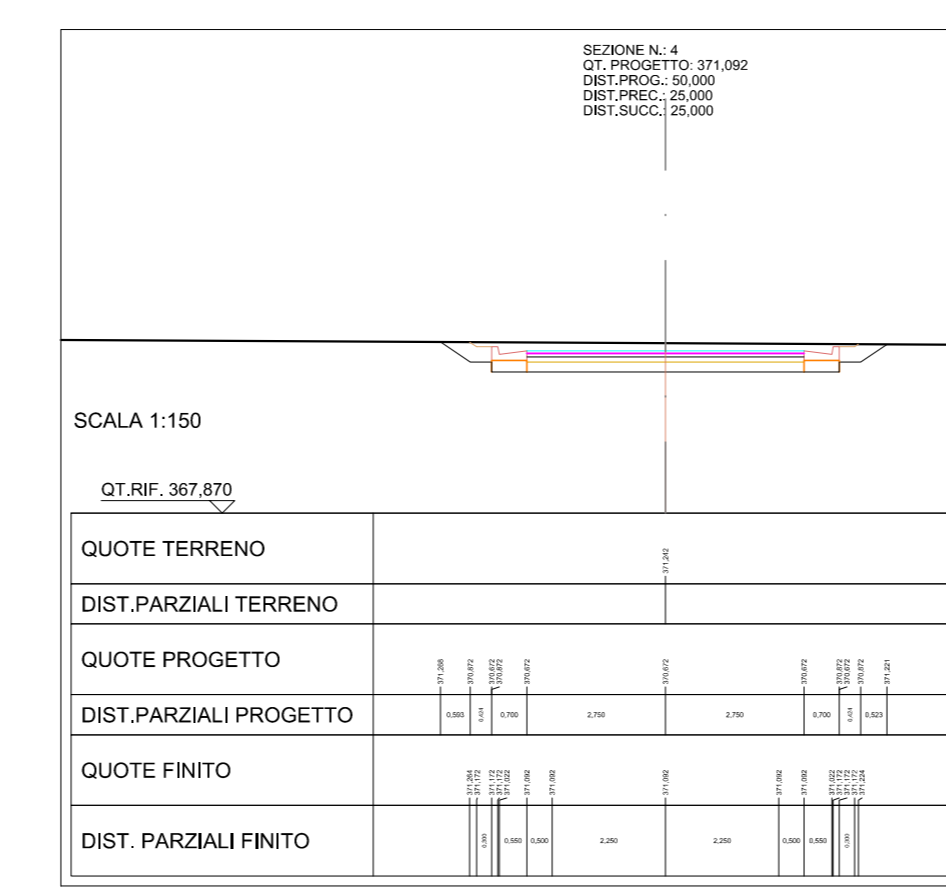
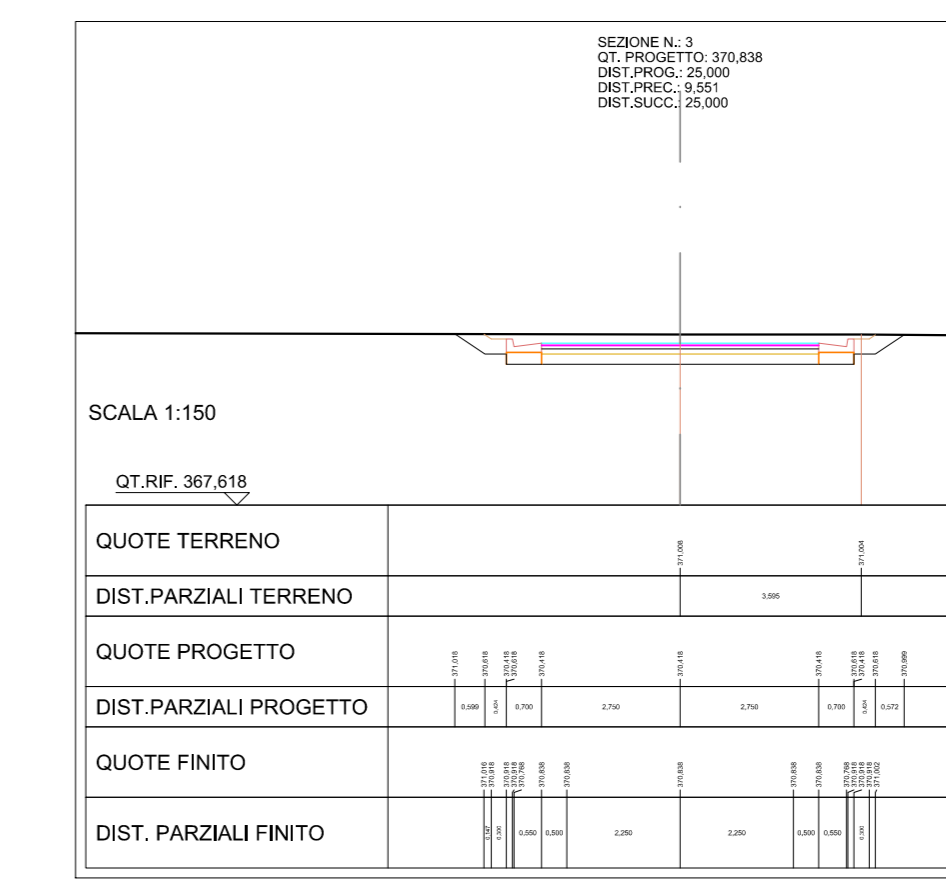
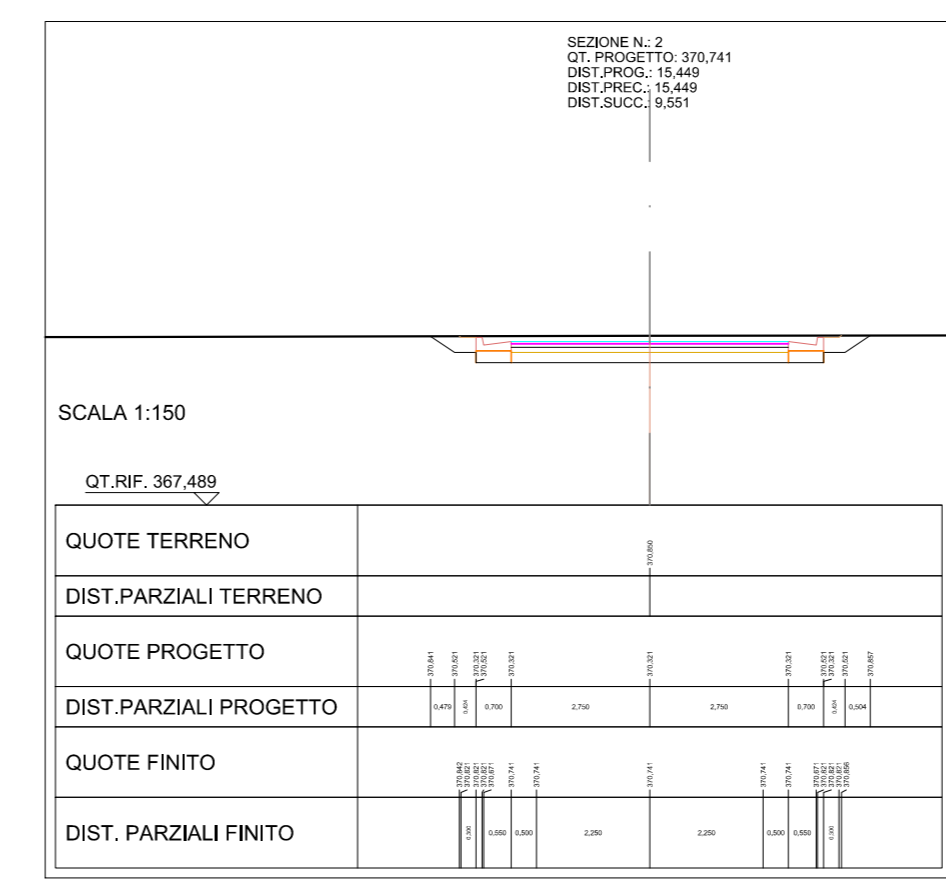
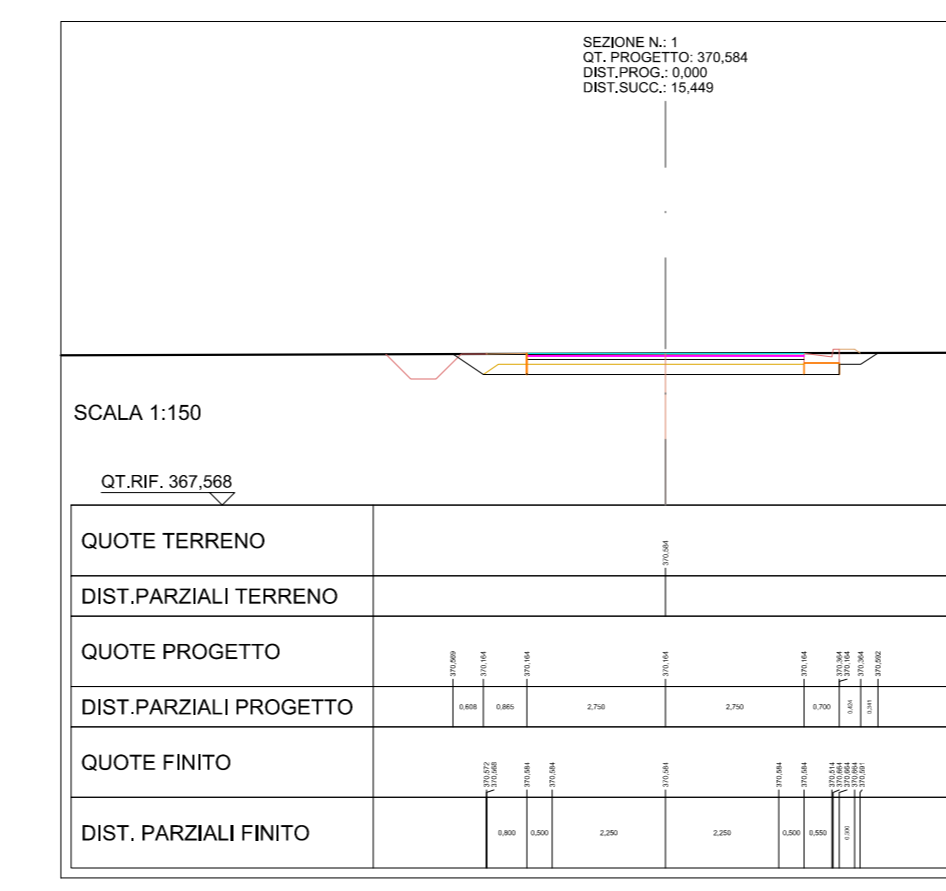
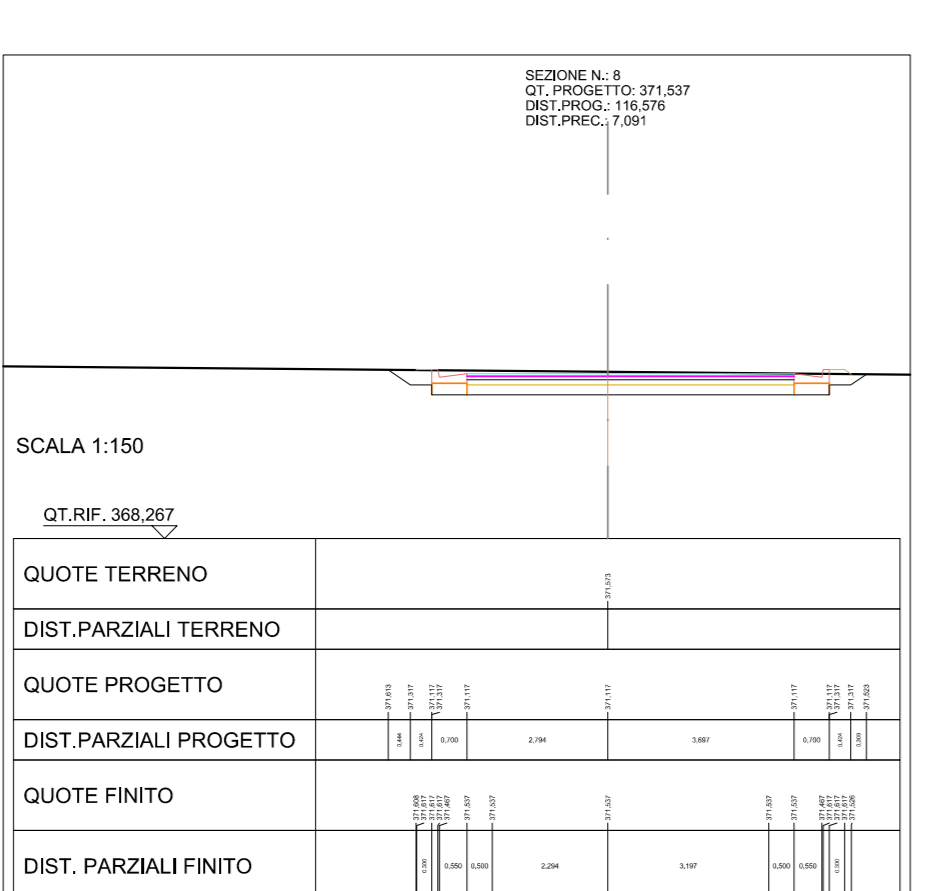

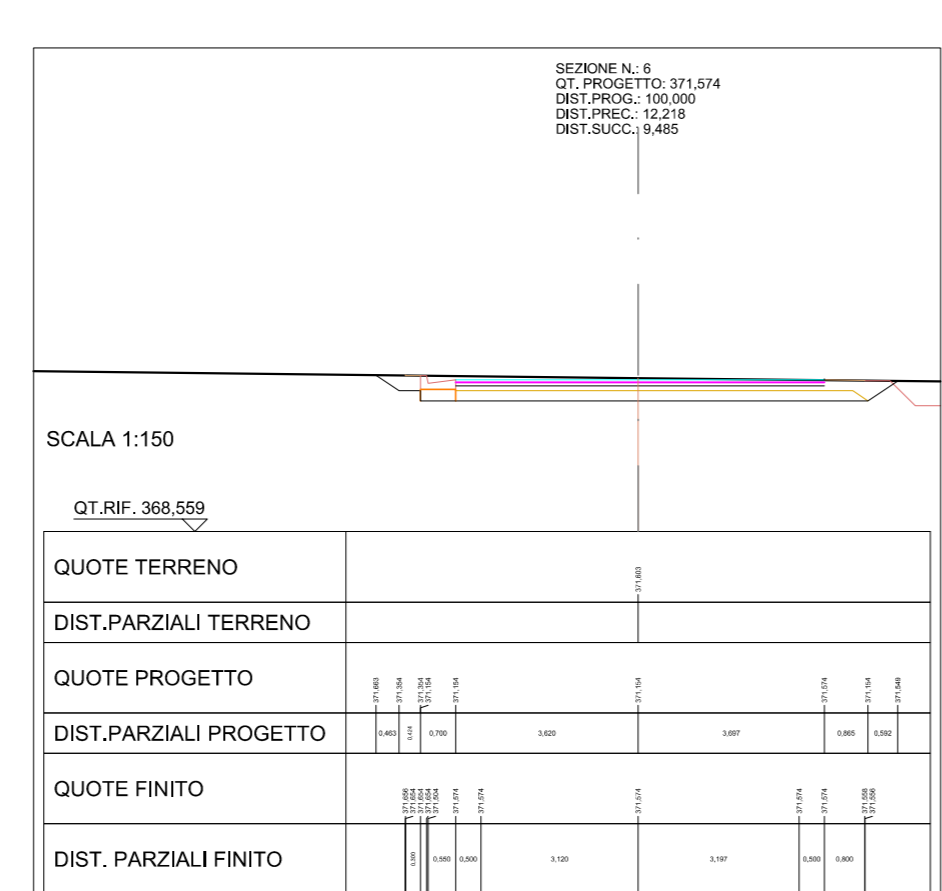
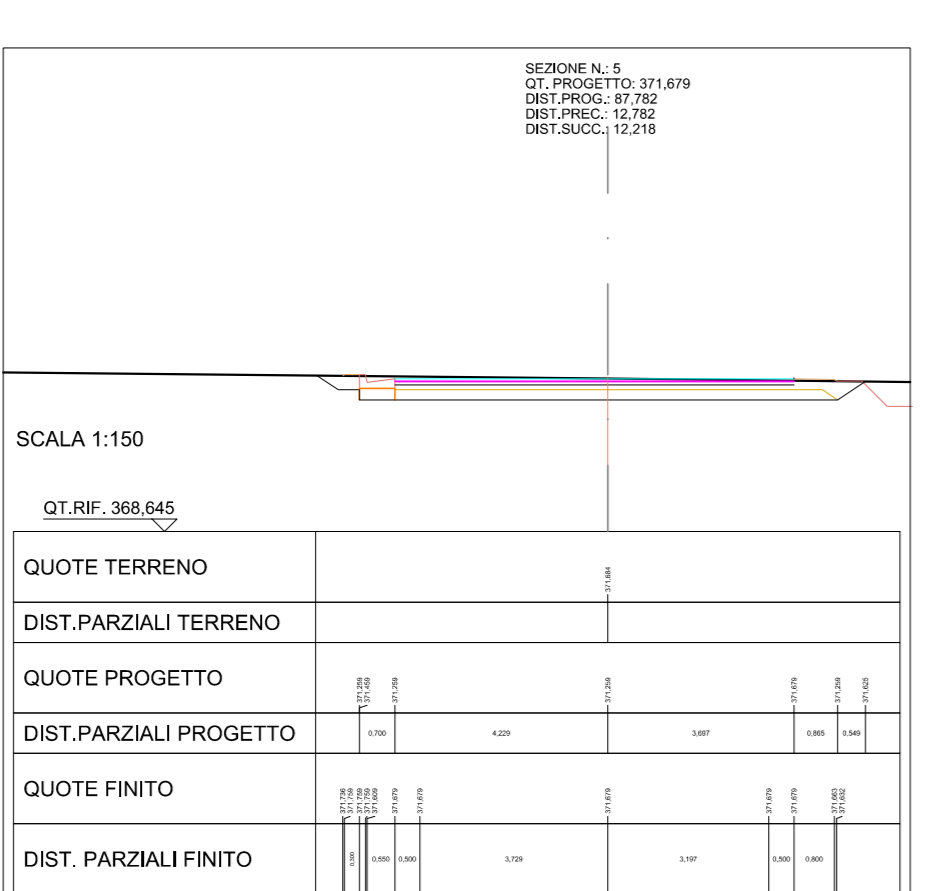

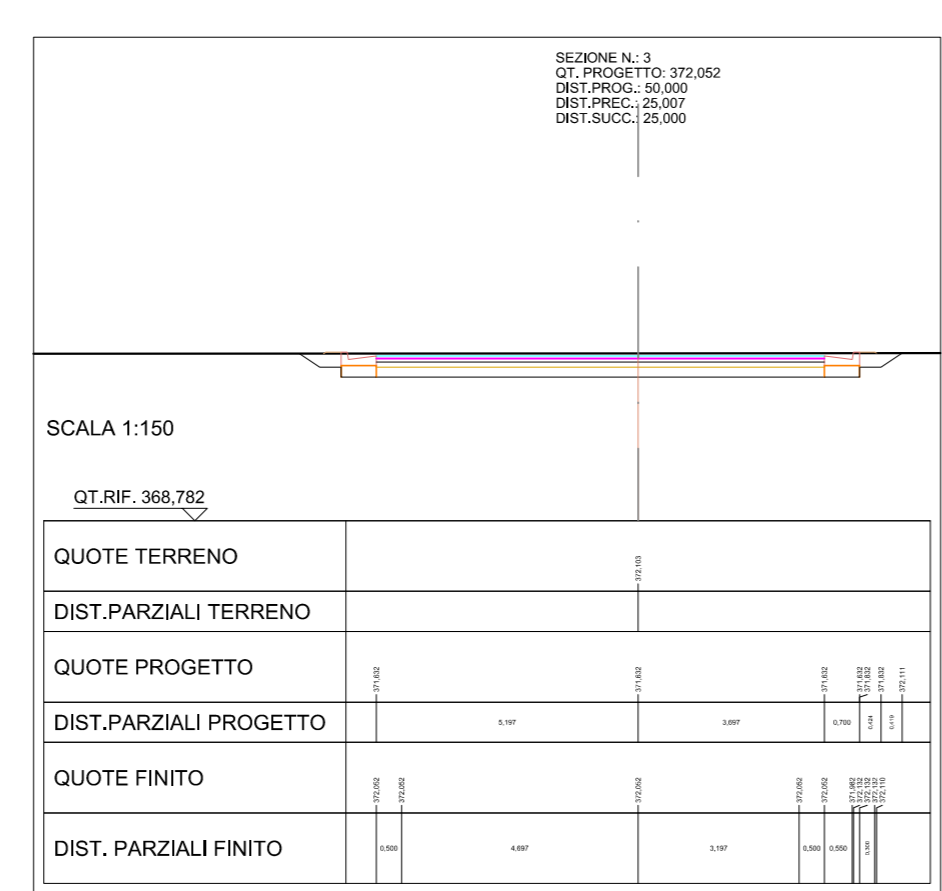
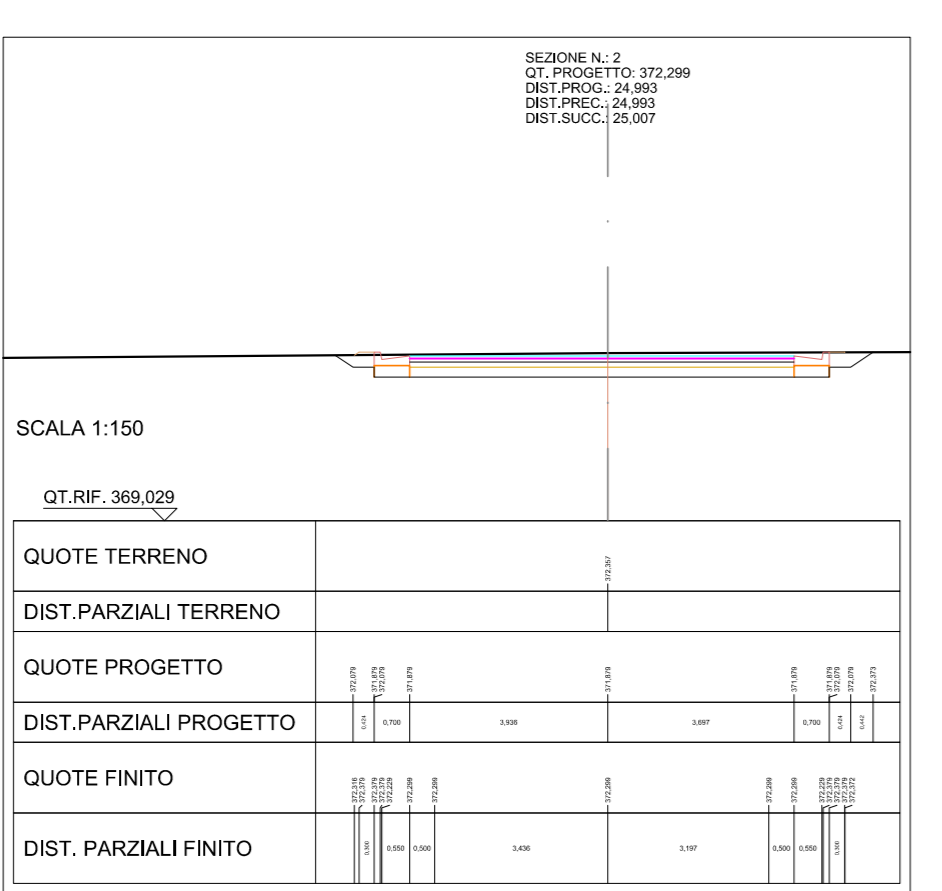
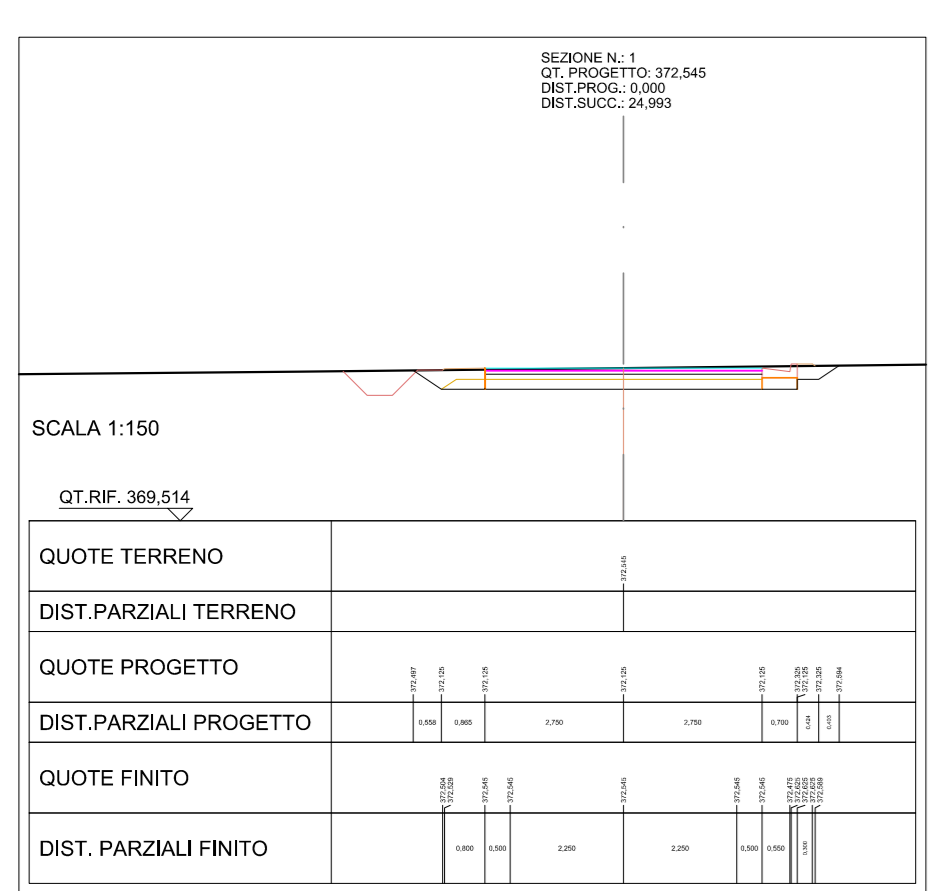
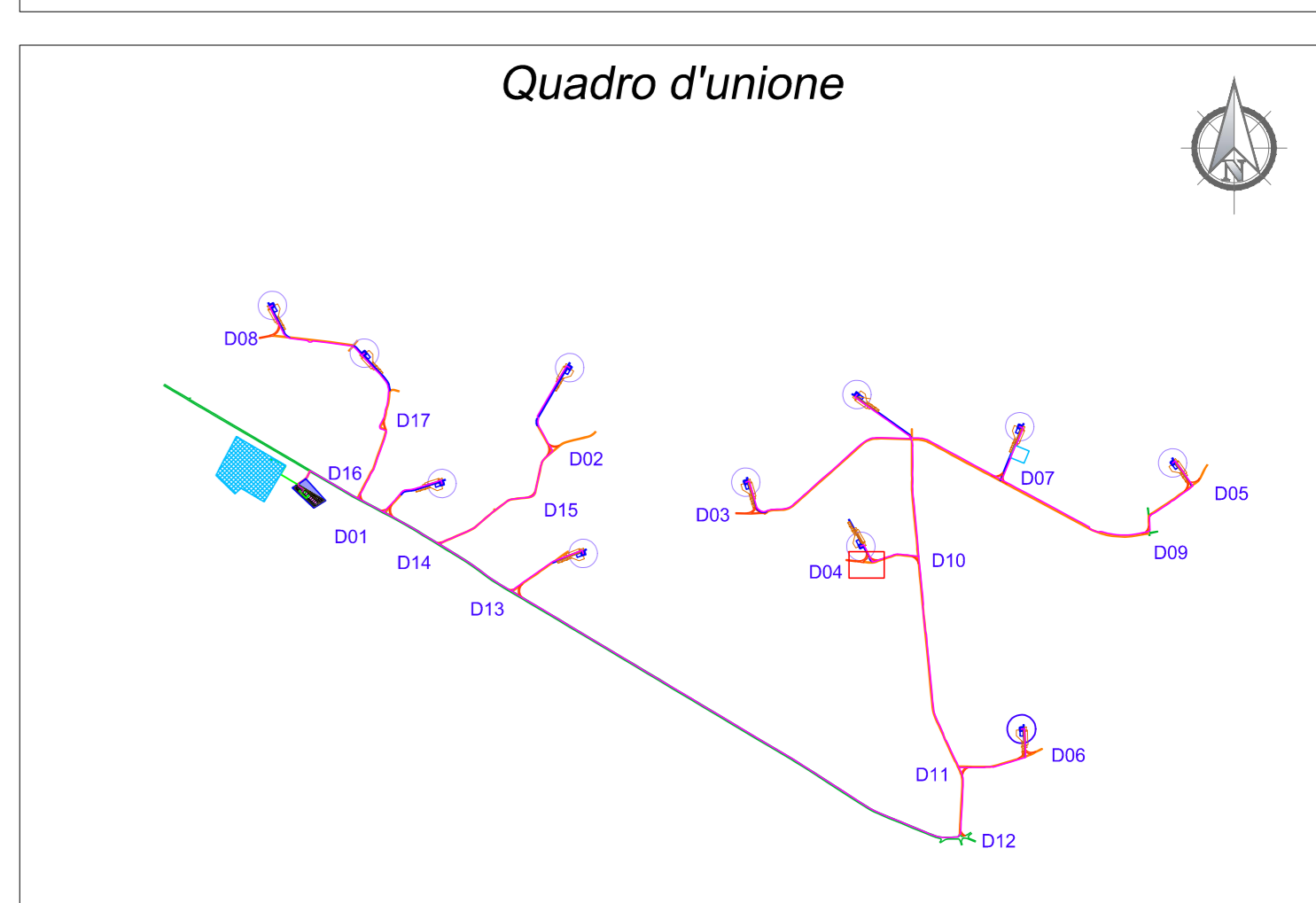
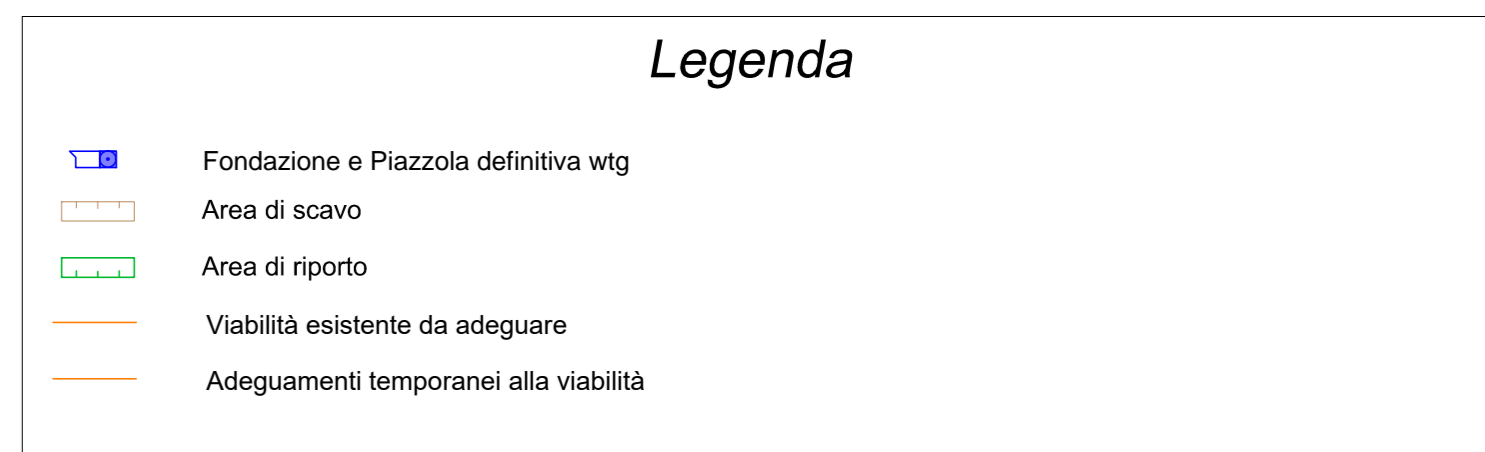
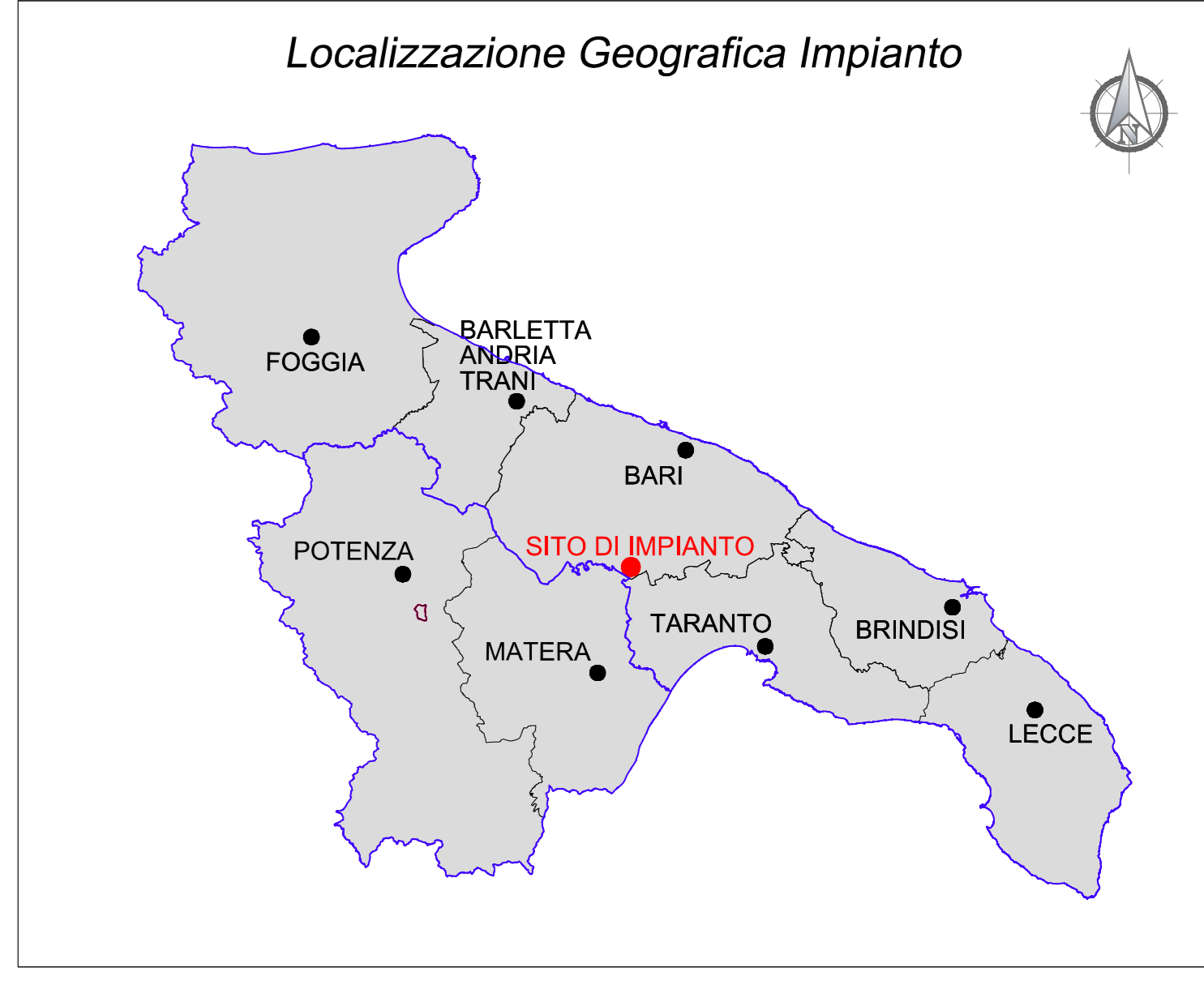
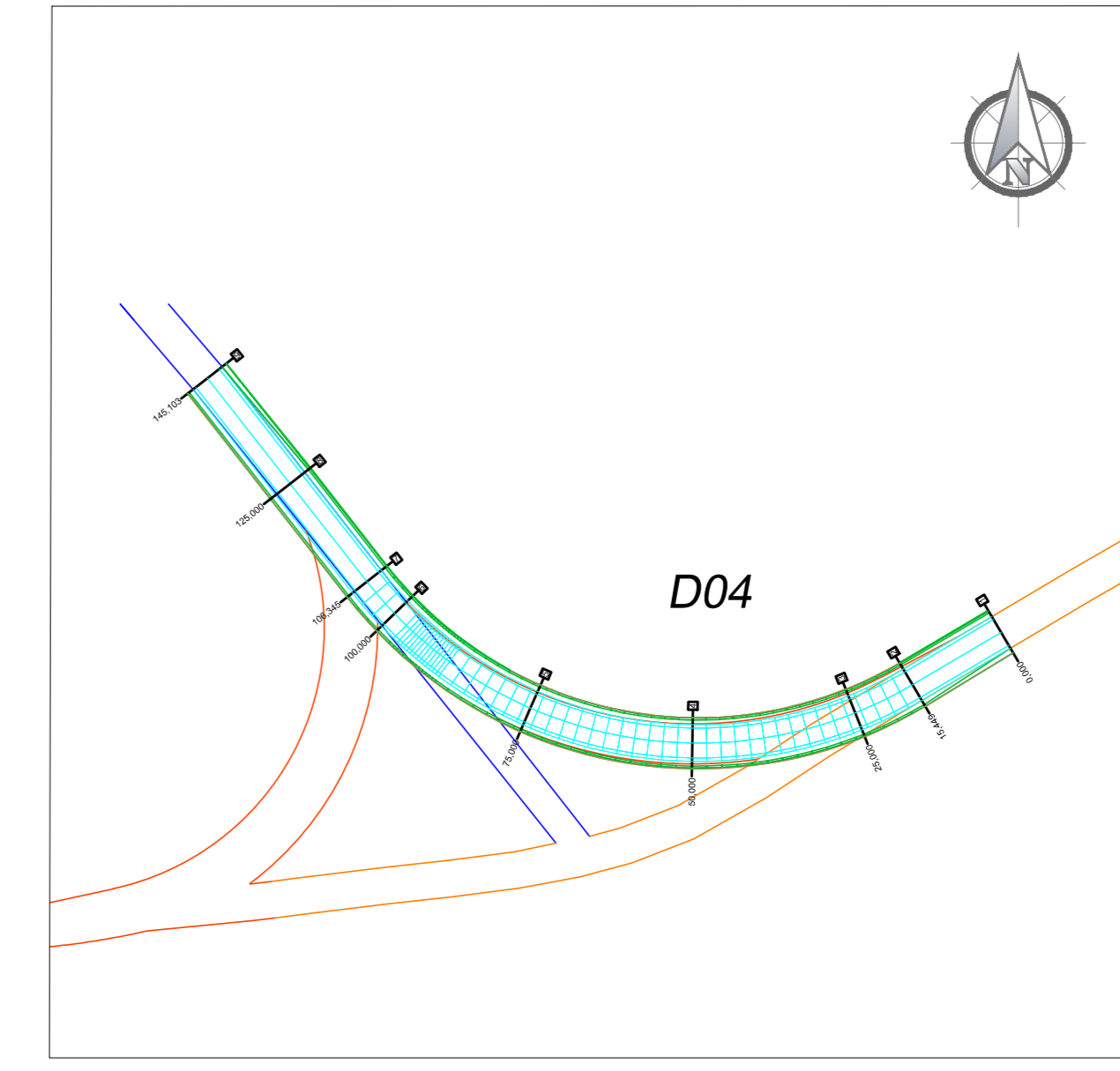
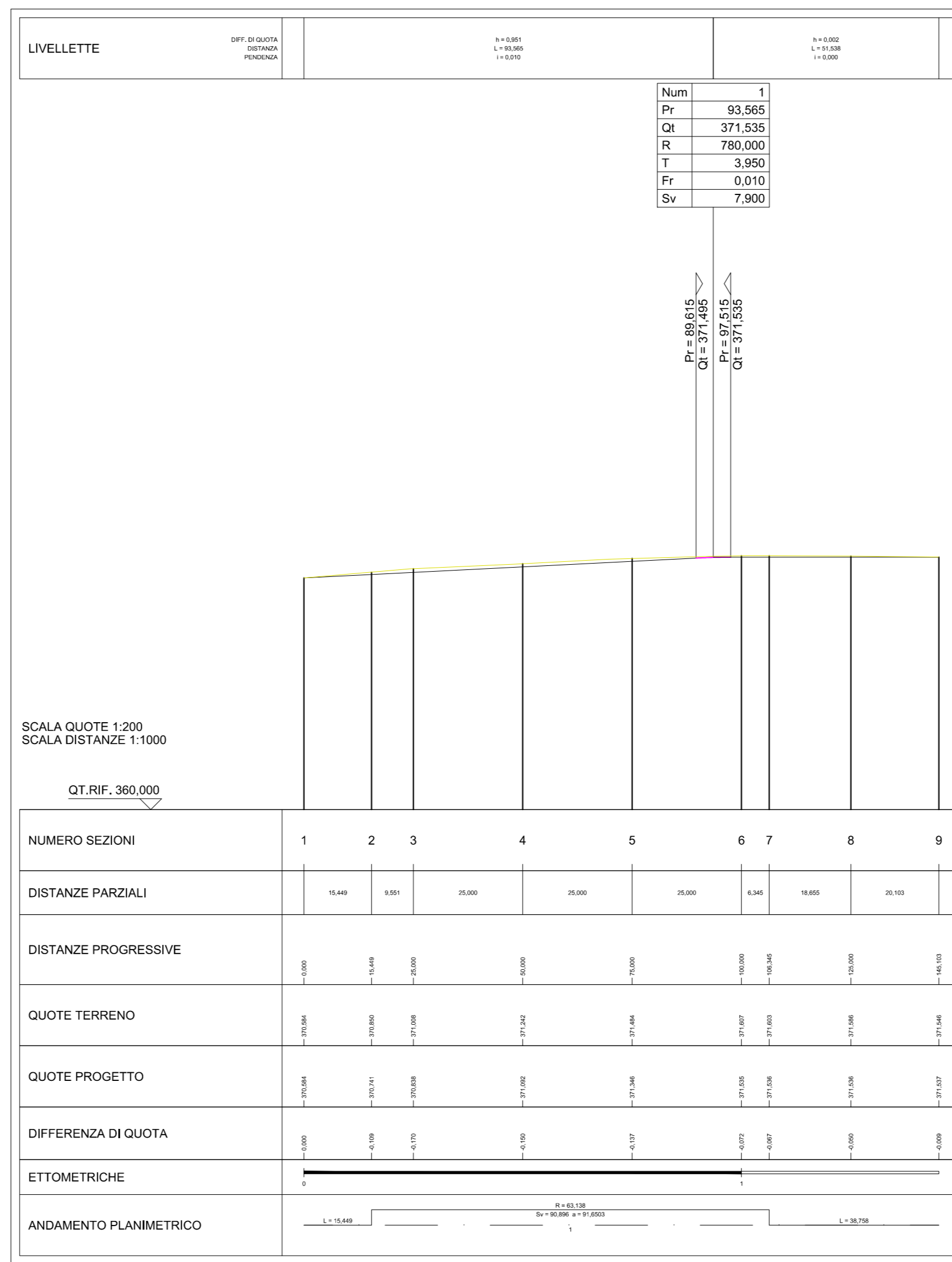
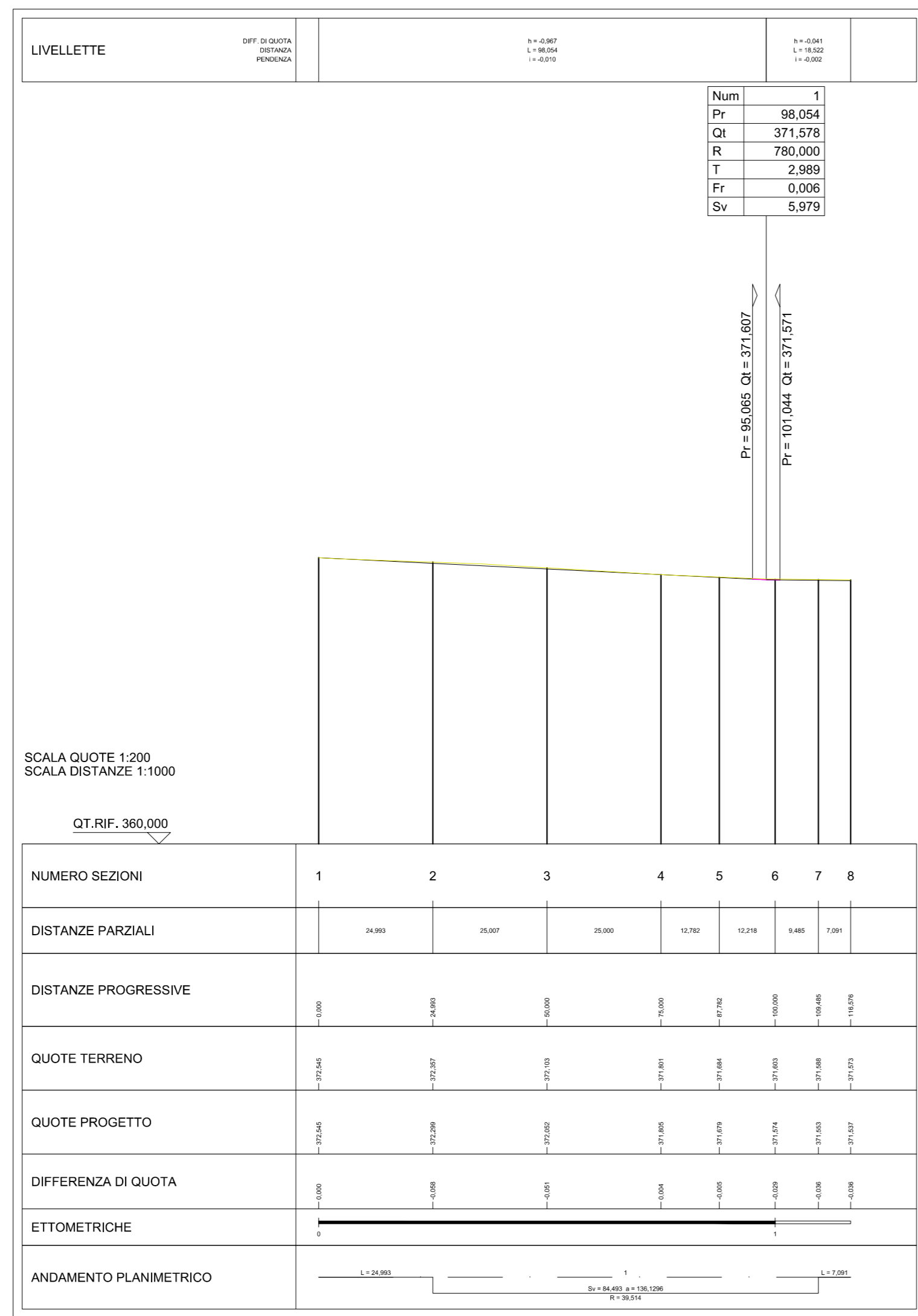
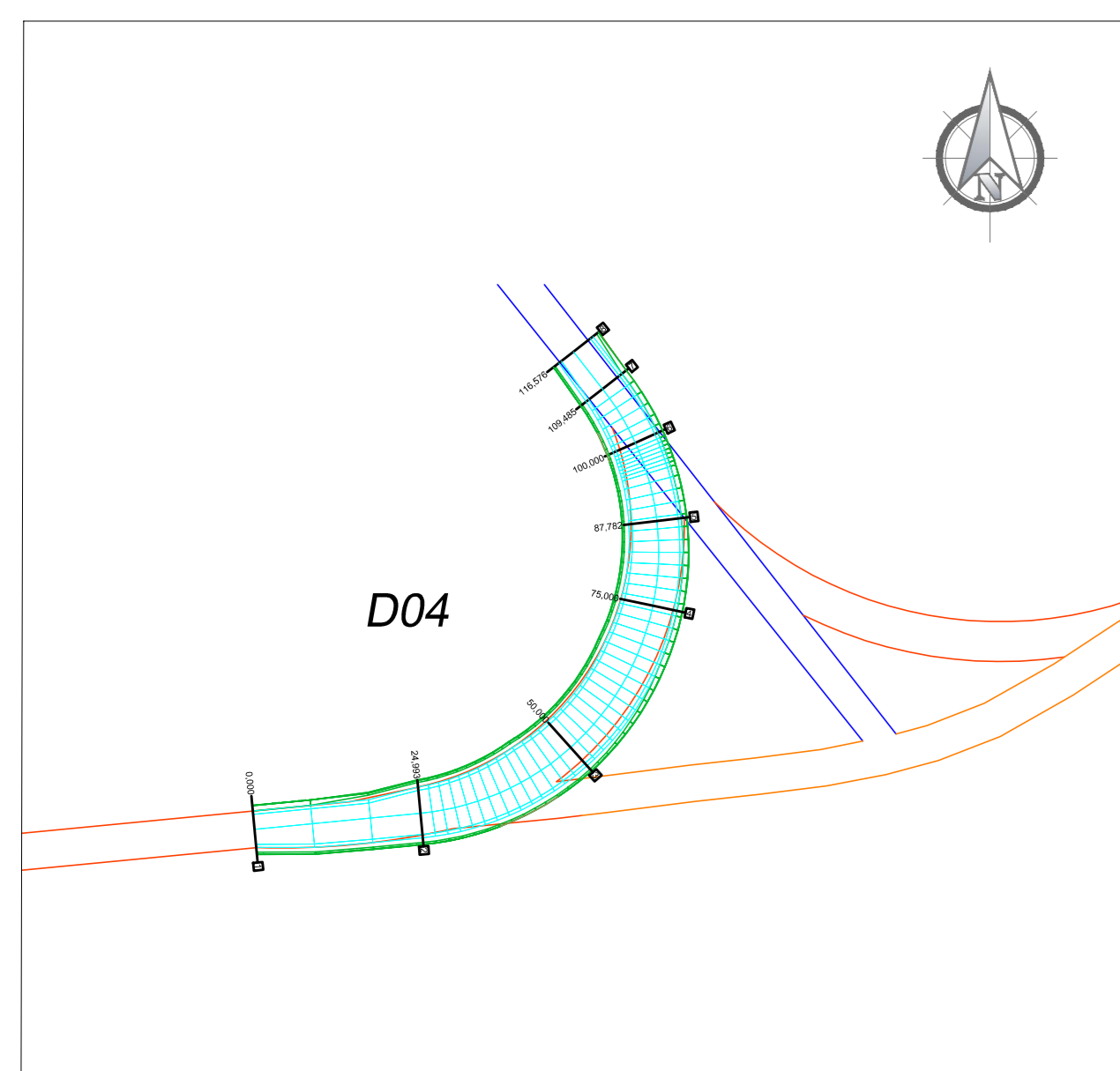
Dott. Ing. Cesare Fumo  
Ordine degli Ingegneri della Provincia di Catania n° 6130 sez. A

SEZIONI STRADALI E PROFILI CON INDIVIDUAZIONE  
AREE DI SCAVO E RIPIORTO; ADEGUAMENTI TEMPORANEI ALLA VIABILITA'; D01-D02

Scala: 1:1.000 Nome GG./FILE: C22011505-PD-EC-10.2-02 1/11 Foglio: 40 Livello: **DEFINITIVO**

Il presente documento è di proprietà della ANTEX GROUP S.p.A.  
E' vietata la circolazione o l'uso a fini non autorizzati senza il permesso scritto dello scrivente.  
La società Iberdro è un gruppo di lavoro.





## REGIONE PUGLIA

Città Metropolitana di Bari

### COMUNE DI SANTERAMO IN COLLE

02	EMISSIONE PER A.A. (A SEGUITO DEL PID)	16/11/23	PROTOLINI M.	BELEFIORE C.	PROTOLINI M.
01	EMISSIONE PER ENTI ESTERNI	25/11/22	BELEFIORE C.	FURNO C.	NASTASI A.
00	EMISSIONE PER COMMENTI	16/11/22	BELEFIORE C.	FURNO C.	NASTASI A.

Rev. DESCRIZIONE DATA REDATTO CONTROL APPROV.

Comitatario: **IBERDROLA RENOVABLES ITALIA S.p.A.**

IBERDROLA  
Ingegneria & Innovazione

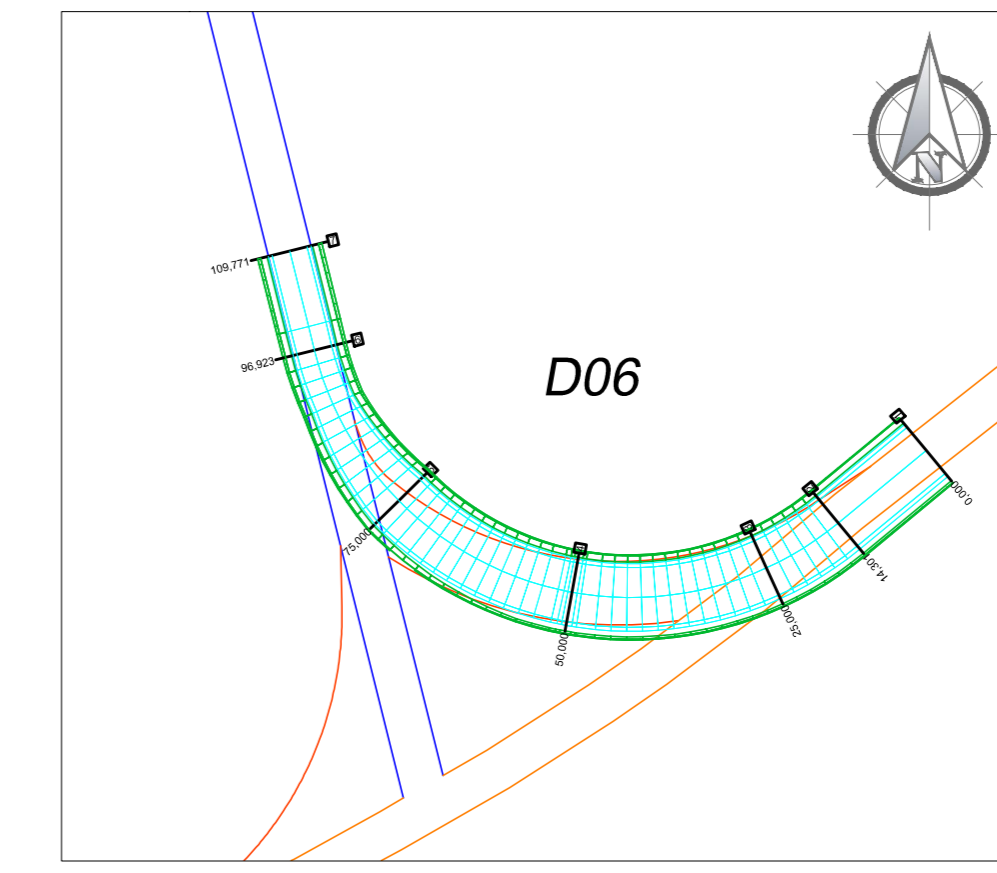
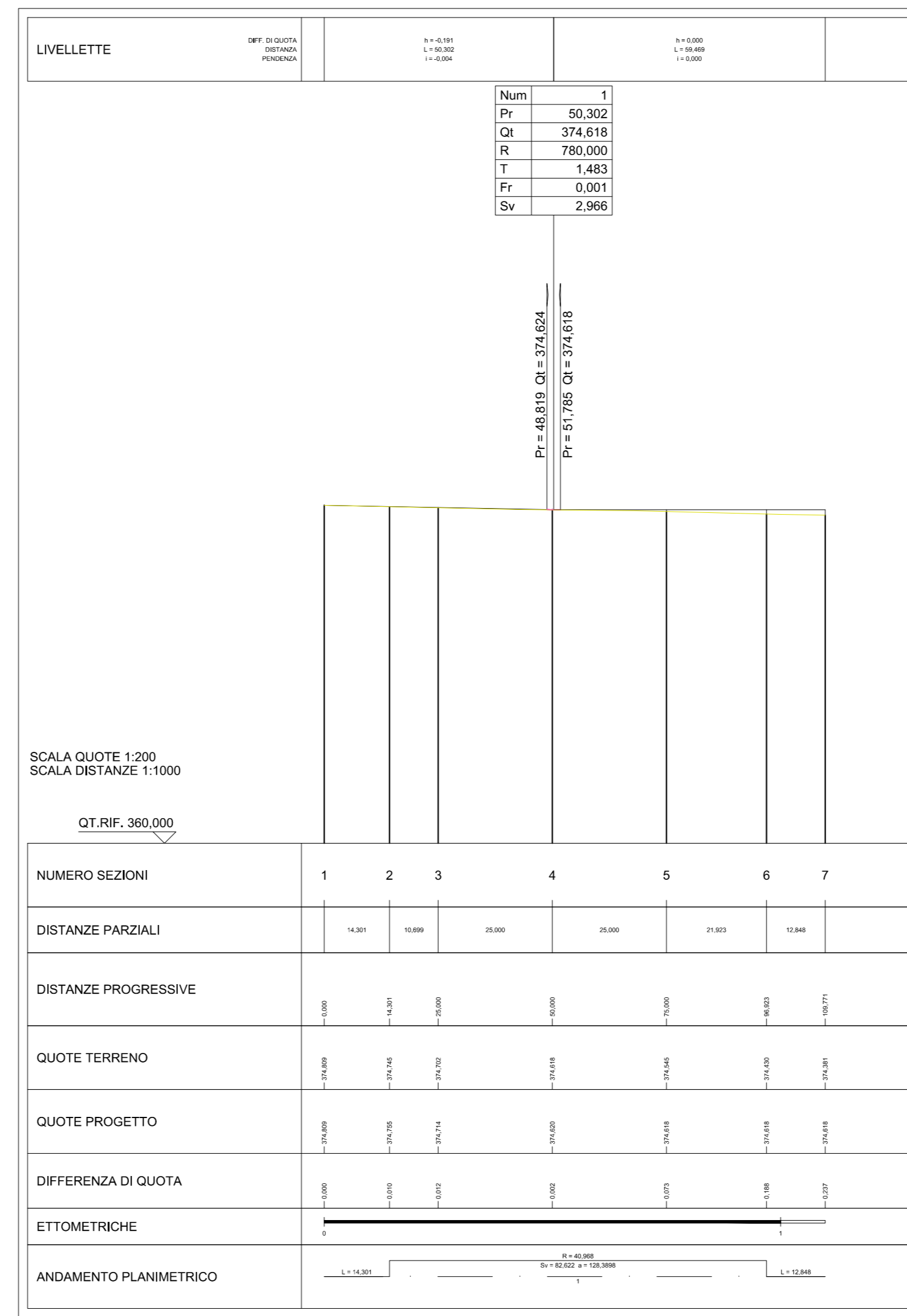
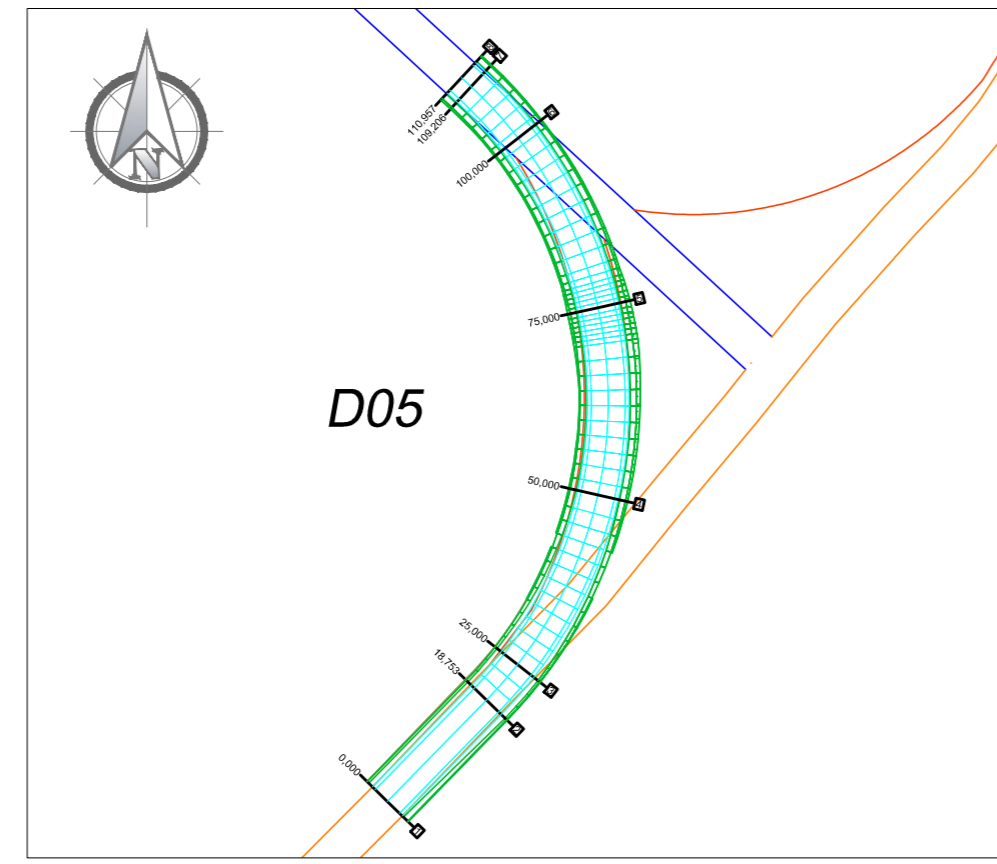
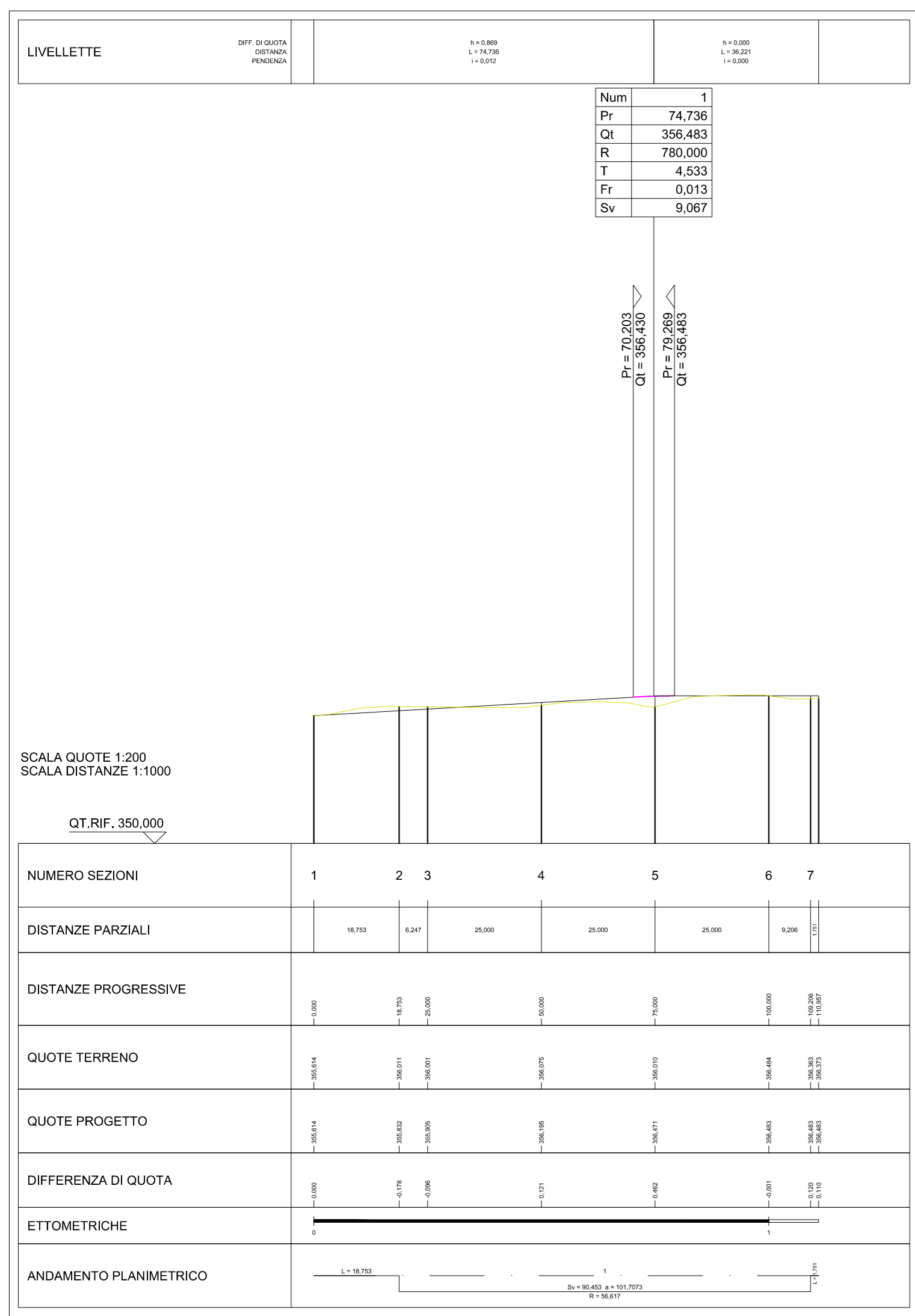
Progetto: **PARCO EOLICO "SANTERAMO"**

Dot. Ing. Cesare Fumo  
Ordine degli Ingegneri della Provincia di Catania n° 6130 sez. A

SEZIONI STRADALI E PROFILI CON INDIVIDUAZIONE AREE DI SCAVO E RIPORTO: ADEGUAMENTI TEMPORANEI ALLA VIABILITA' D04

Scala: 1:1.000 Nome GG./FILE: C22011505-PD-EC-10.2-02 Allegato: 3/11 Foglio: A0 Livello: **DEFINITIVO**

È presente documento di proprietà di ANTEX GROUP s.p.a. È vietata la circolazione o l'uso a fini non autorizzati senza il permesso scritto dello suddetto. La società AnTex è proprietaria di ogni diritto di copyright.



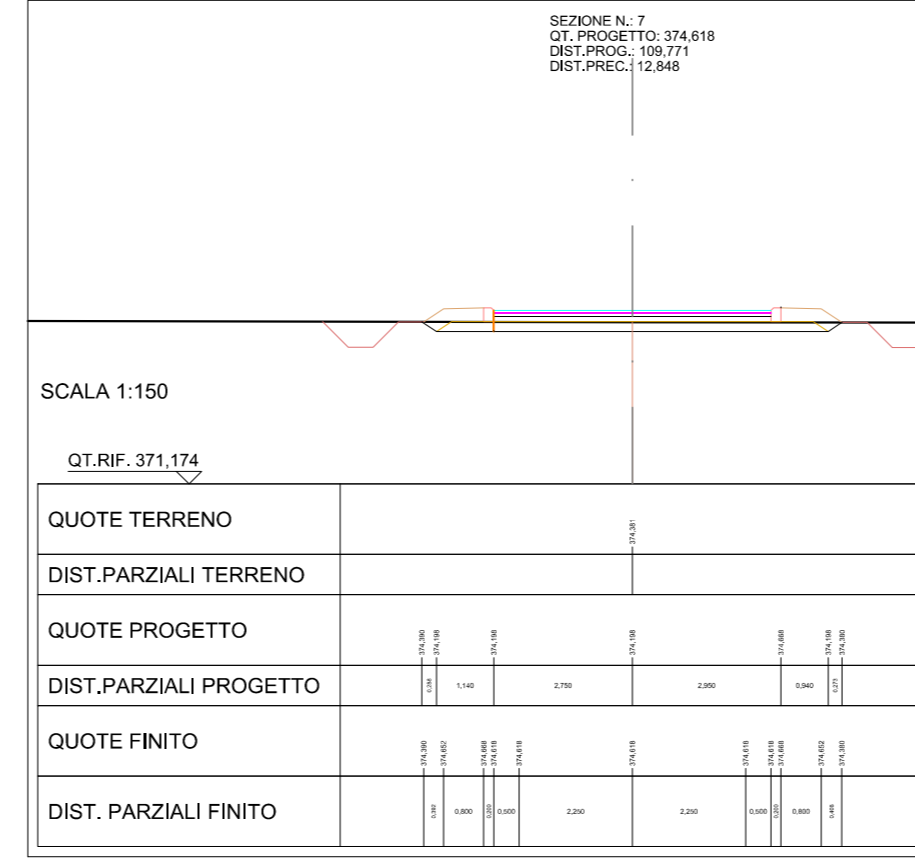
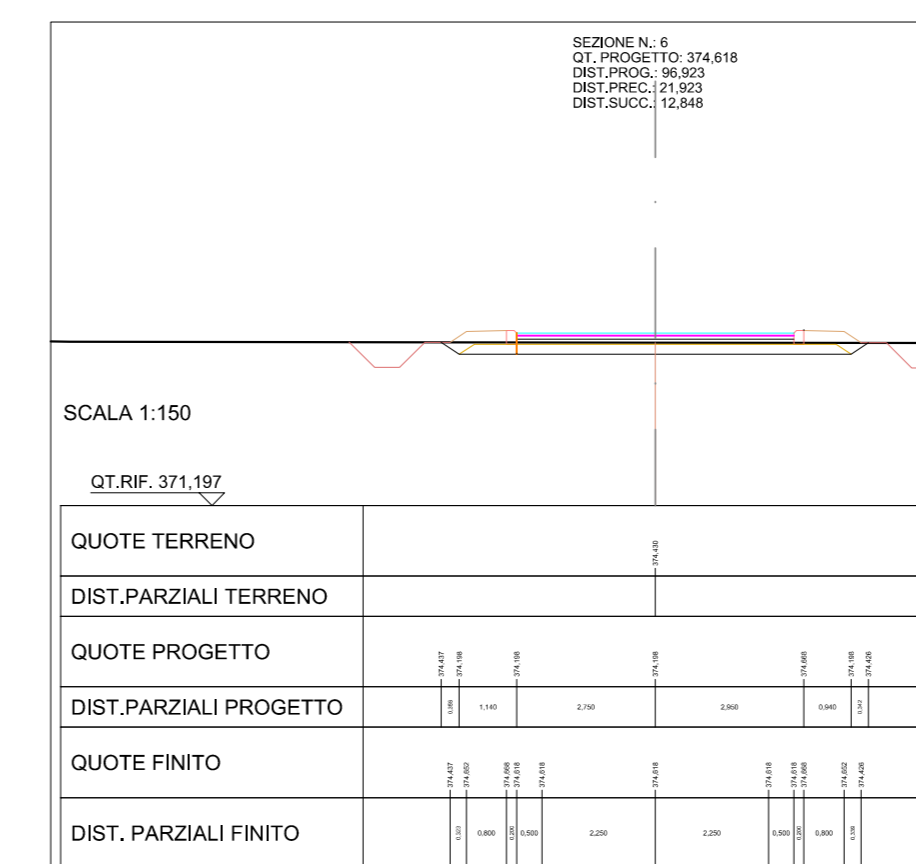
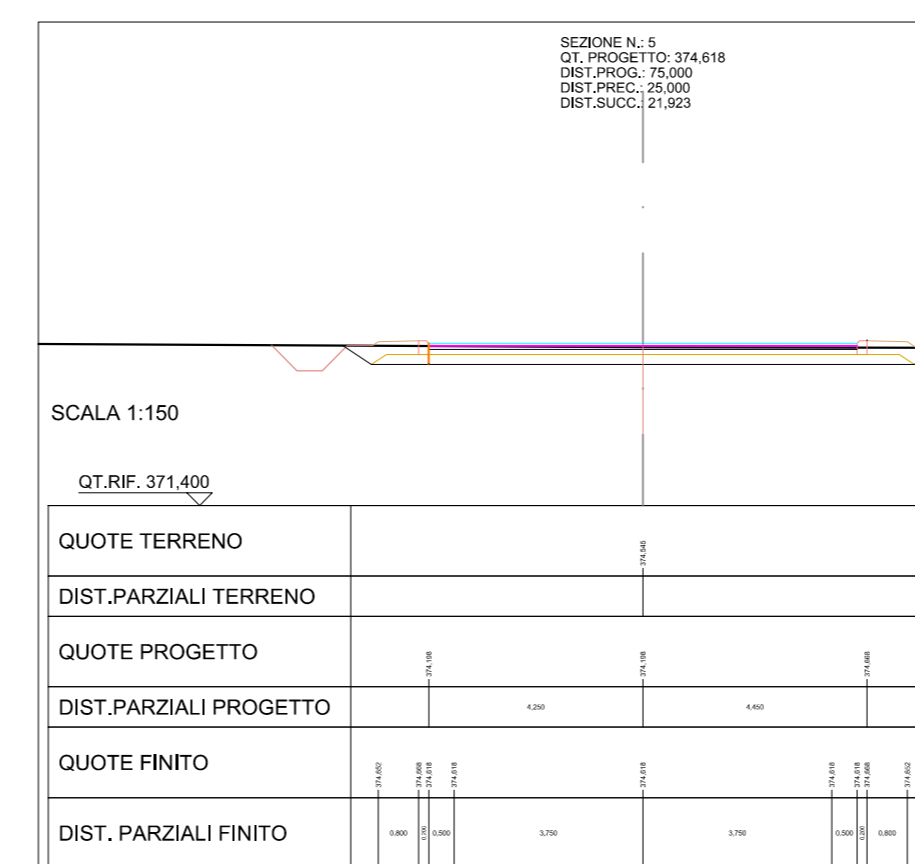


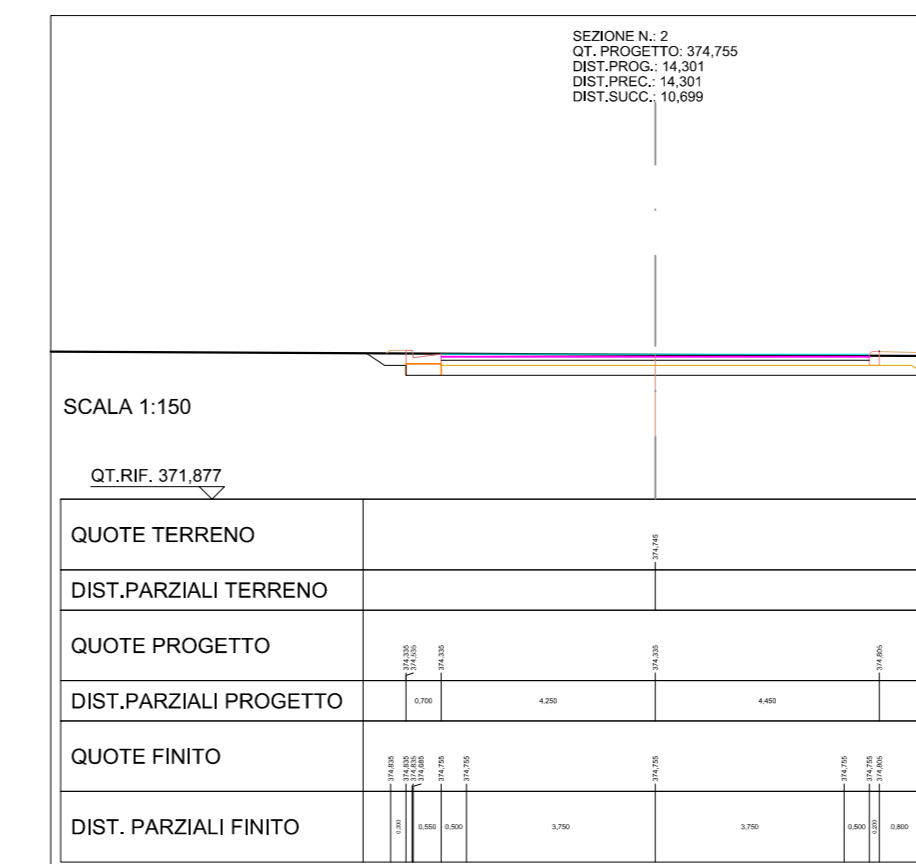
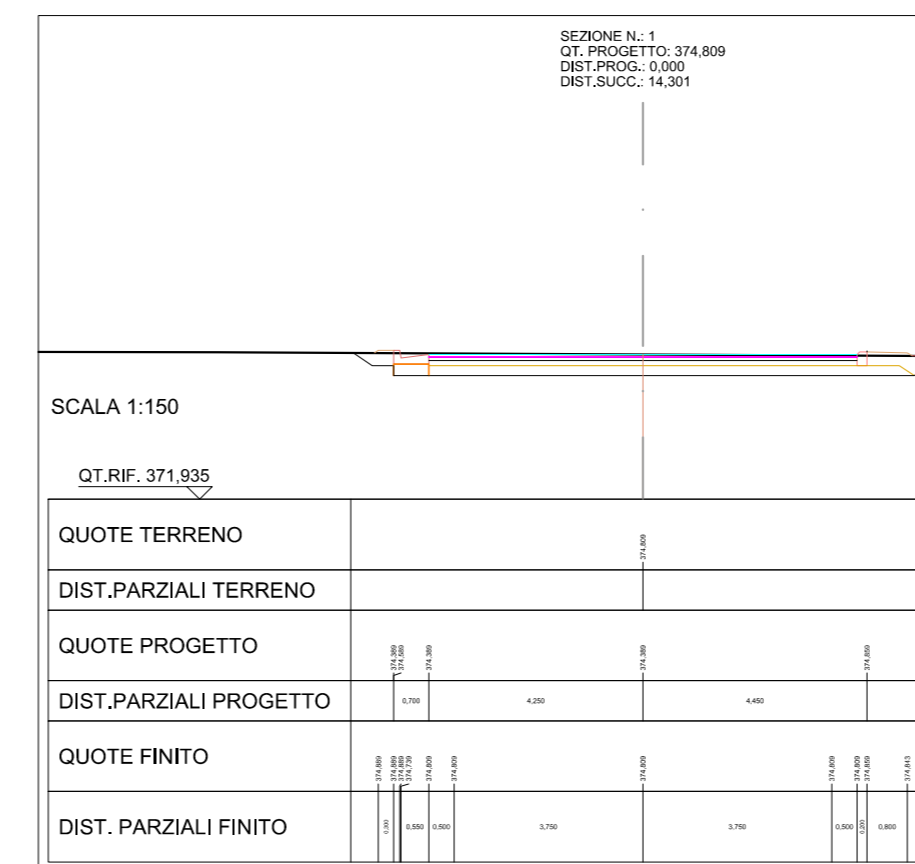
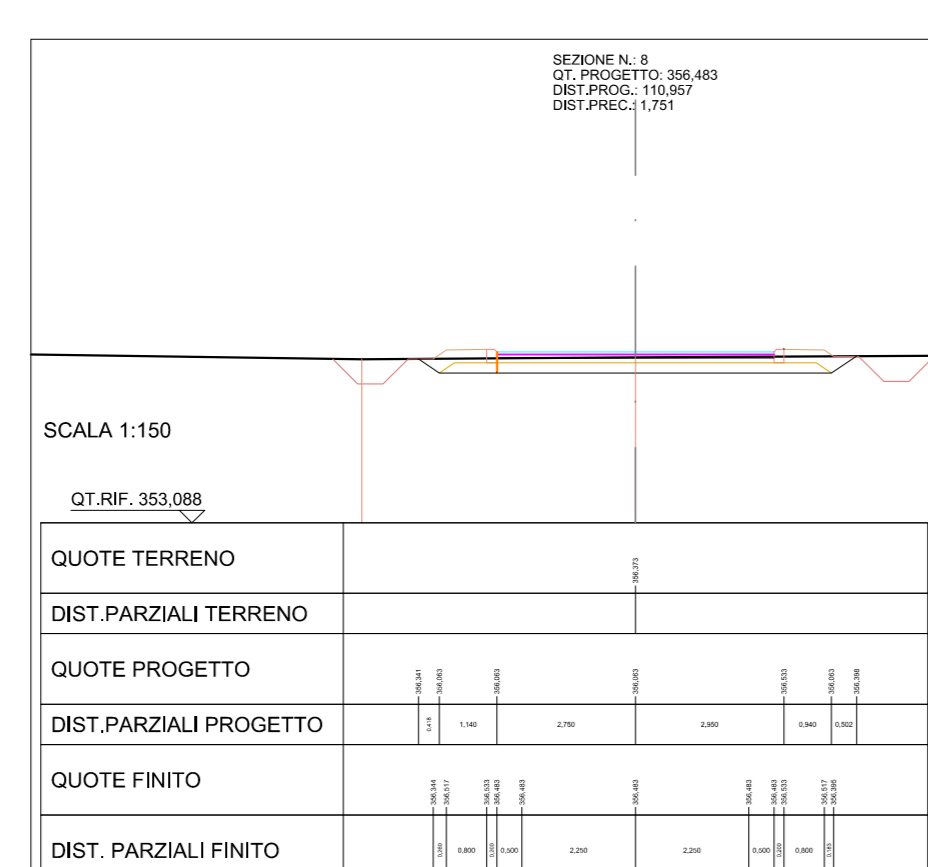
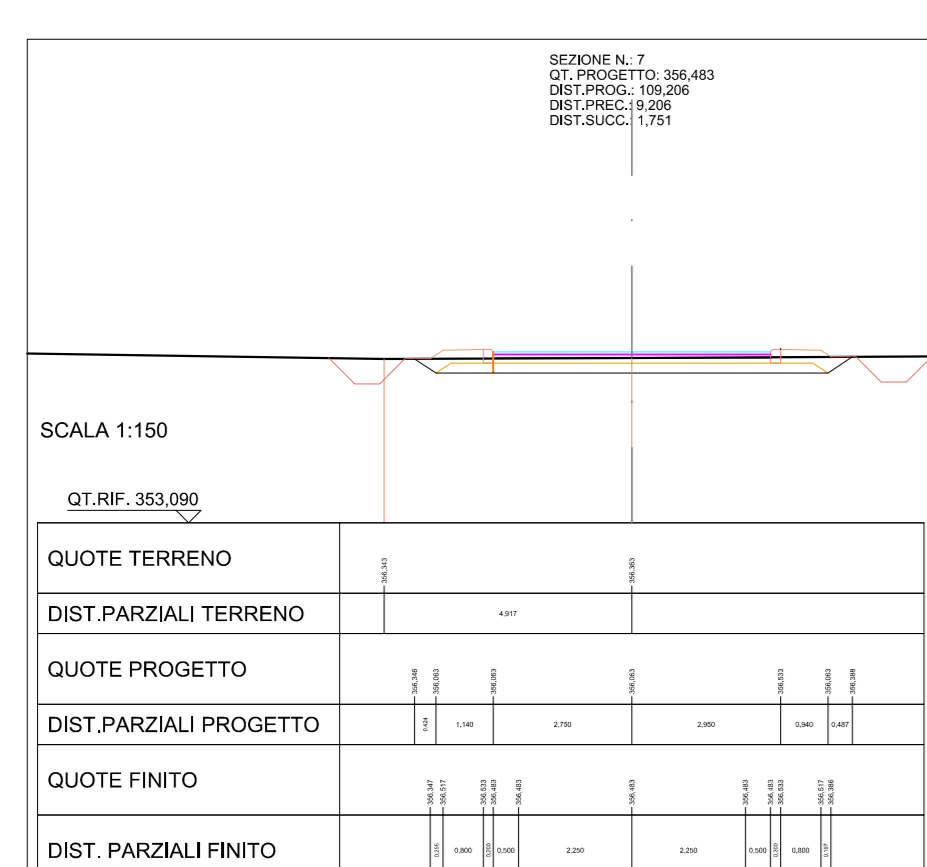
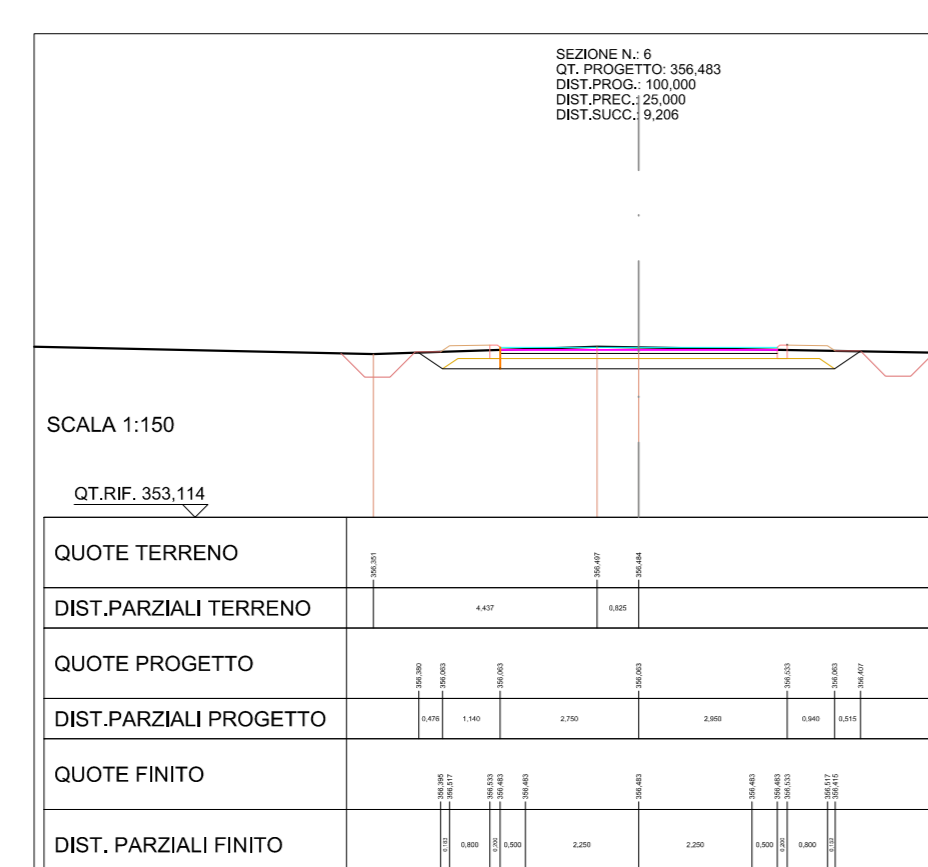
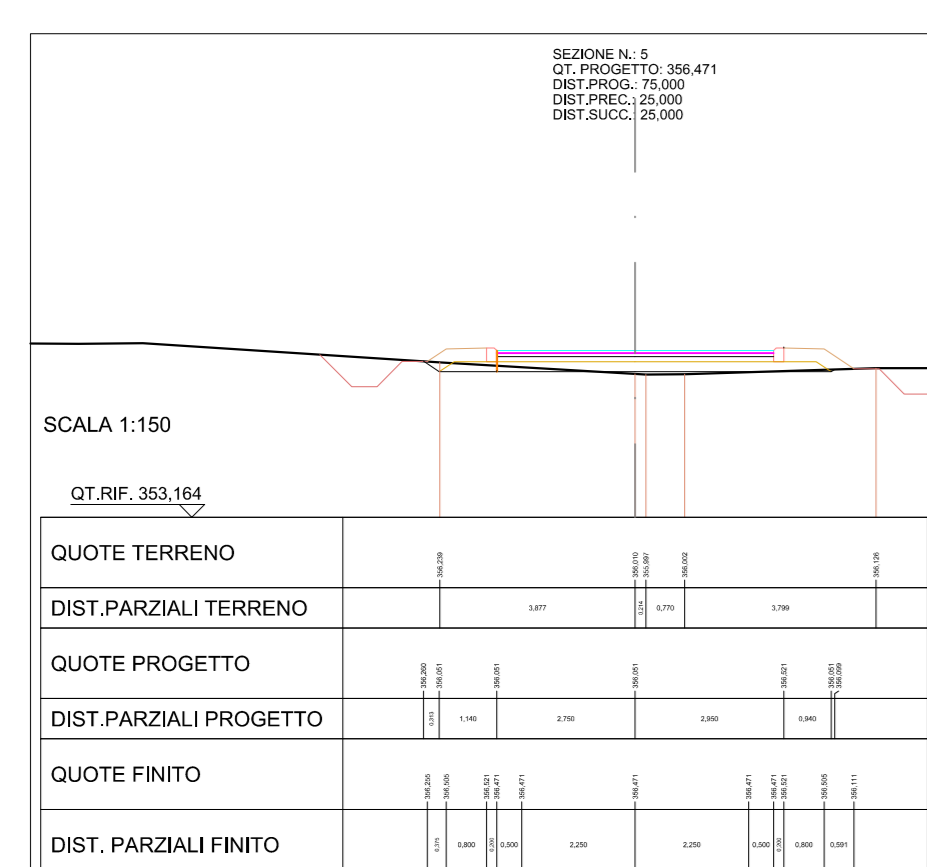
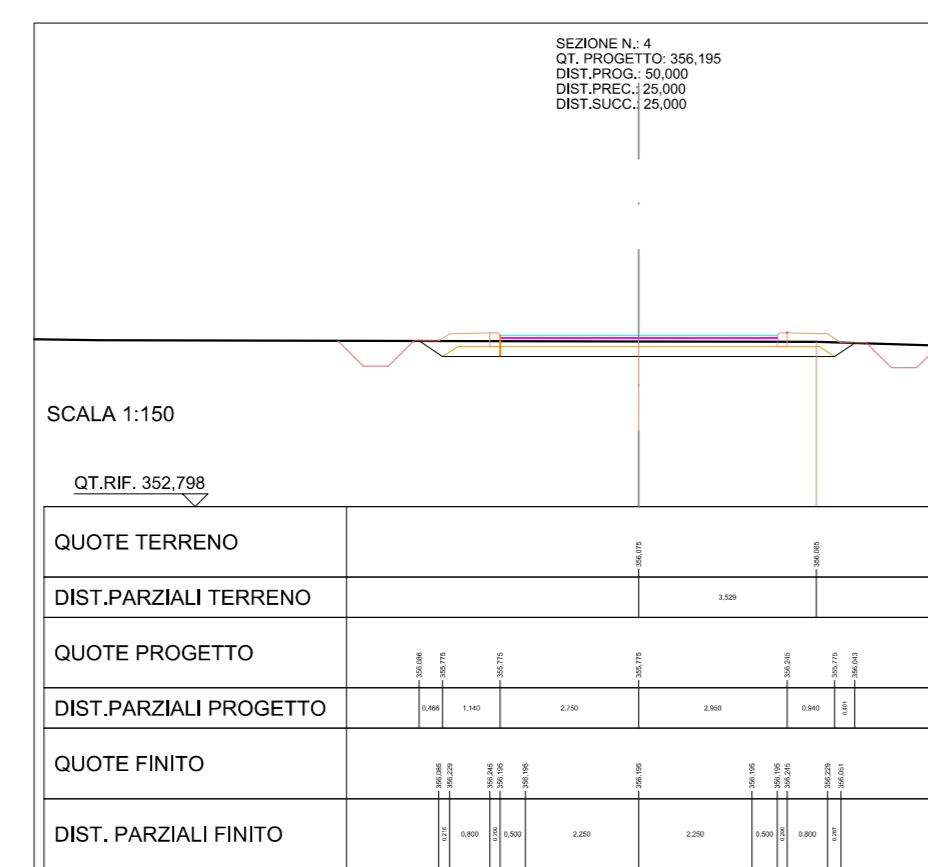
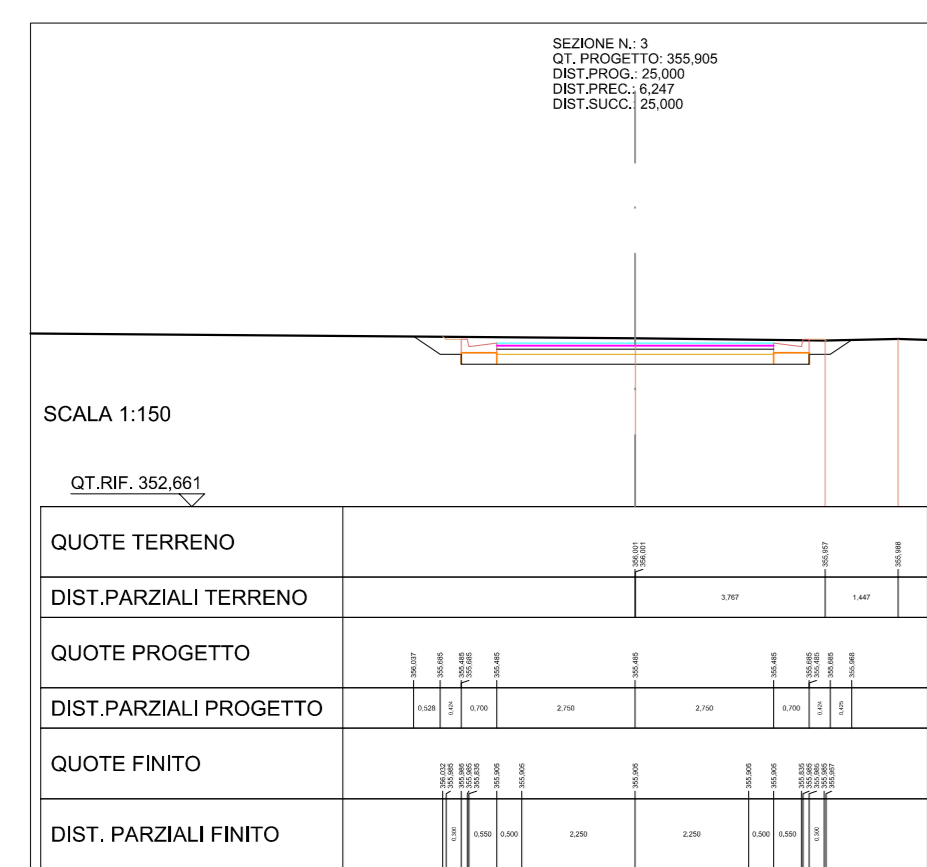
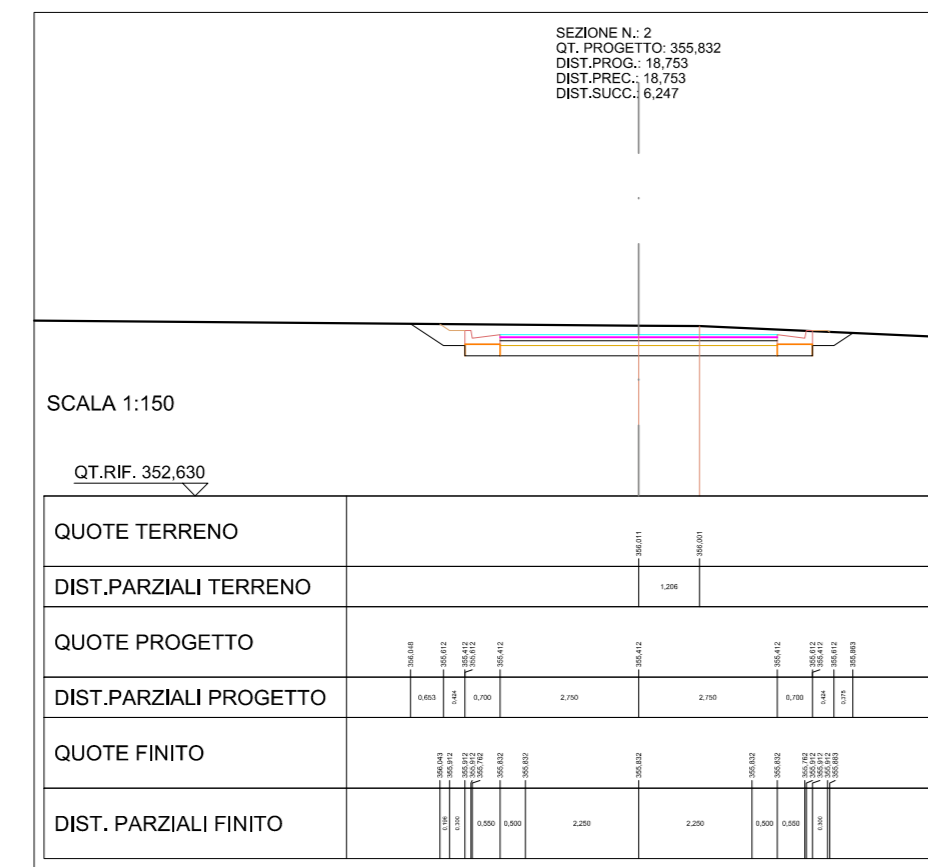
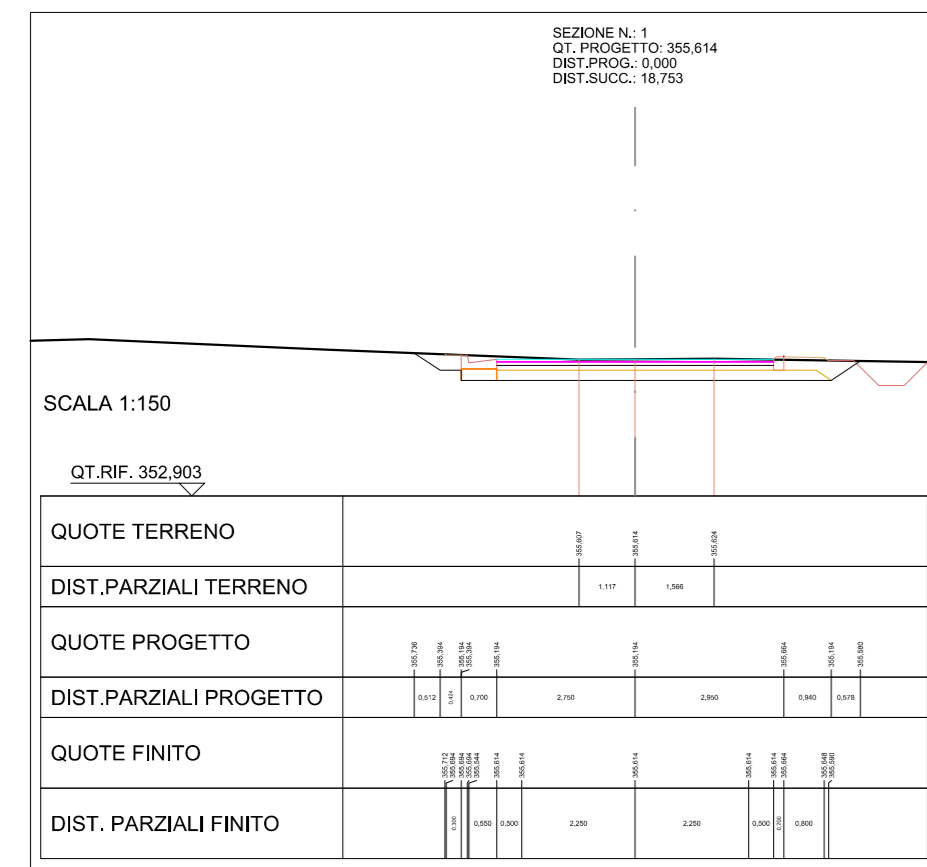
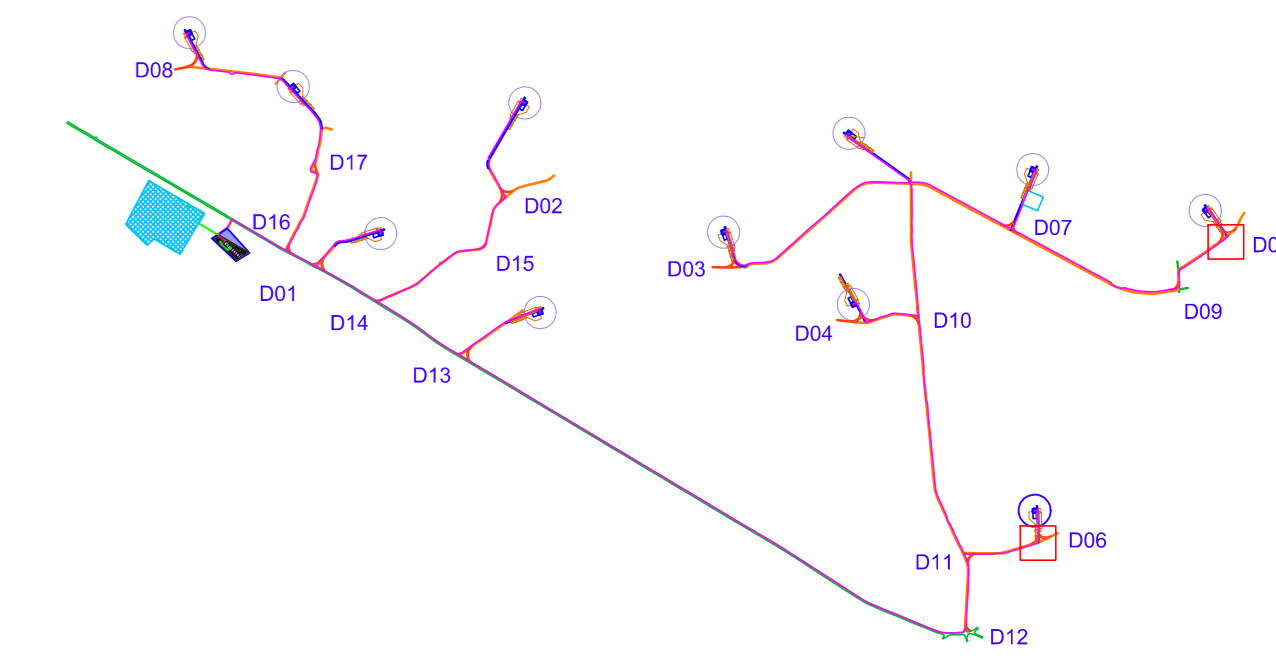
**Localizzazione Geografica Impianto**



**Legenda**

- Fondazione e Piazzola definitiva wig
- Area di scavo
- Area di riporto
- Viabilità esistente da adeguare
- Adeguamenti temporanei alla viabilità

**Quadro d'unione**

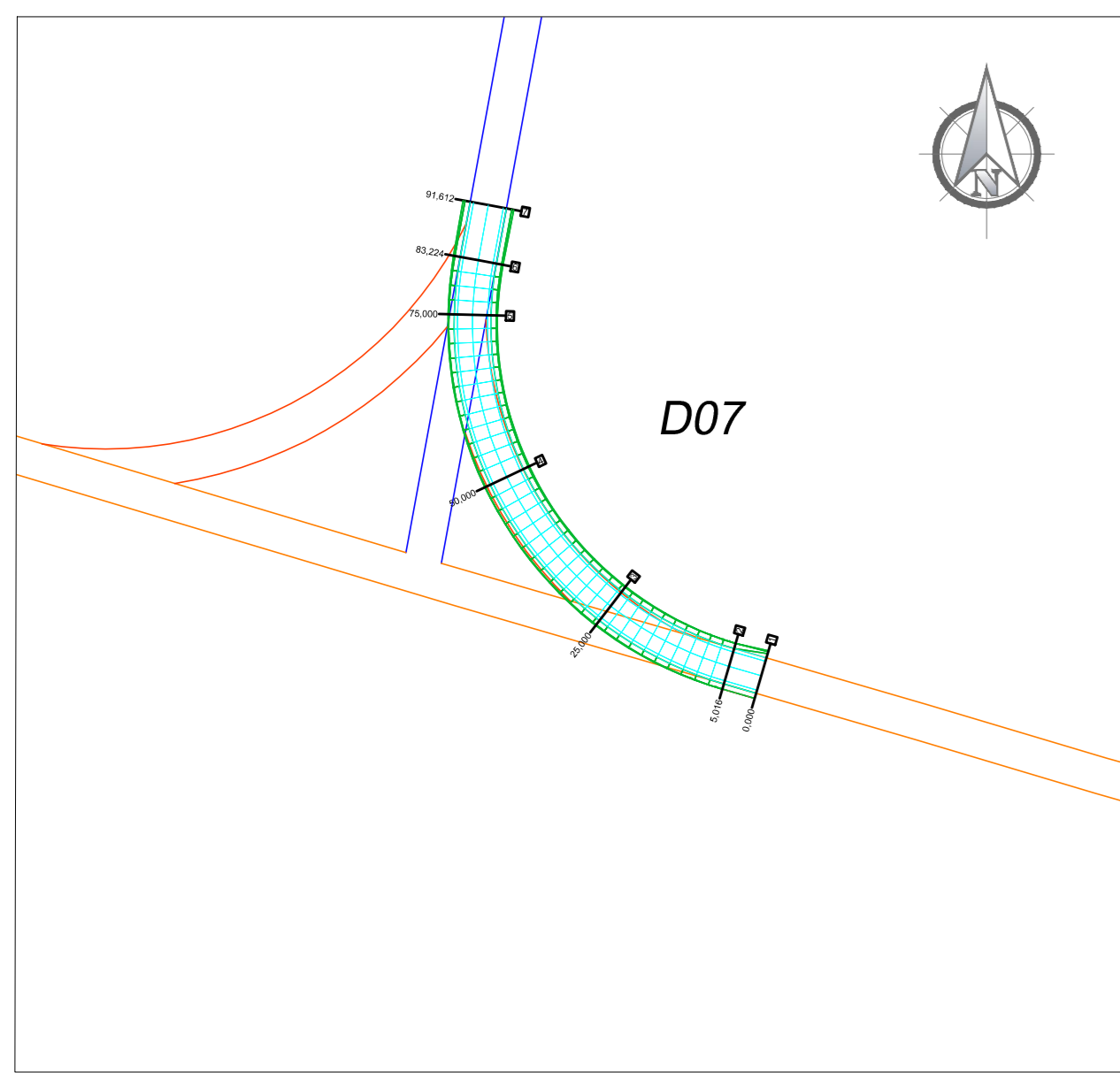


**REGIONE PUGLIA**  
Città Metropolitana di Bari

**COMUNE DI SANTERAMO IN COLLE**



02	EMISSIONE PER A.A. (A SEGUITO DEL PID)	16/11/23	PROTOLINI M.	BELFIORE C.	PROTOLINI M.
01	EMISSIONE PER ENTI ESTERNI	25/11/22	BELFIORE C.	FURNO C.	NASTASI A.
00	EMISSIONE PER COMMENTI	15/11/22	BELFIORE C.	FURNO C.	NAST



LIVELLETTA	SP. SOST. (M)	1+1000 (M)	1+1500 (M)

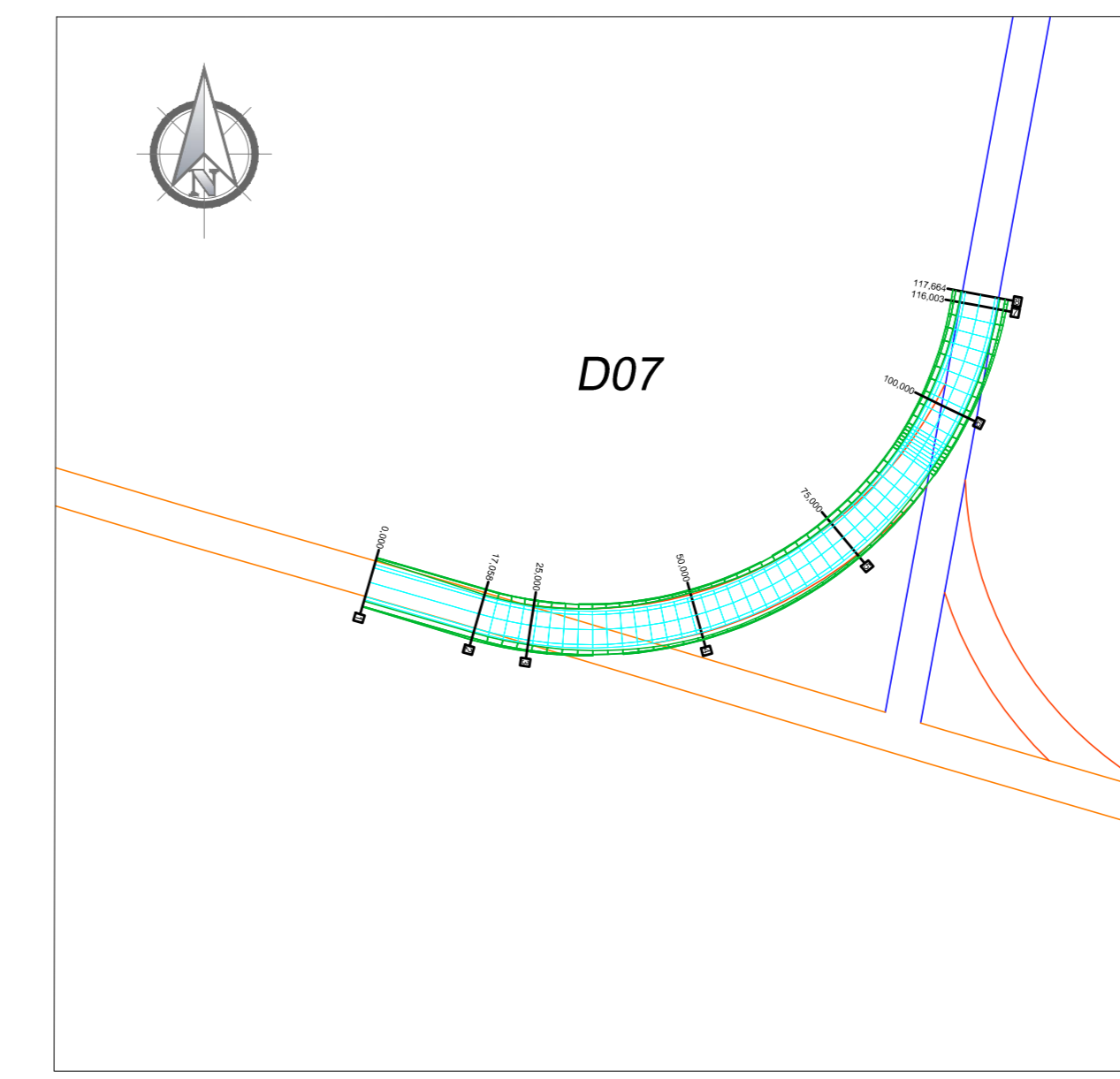
  

NUMERO SEZIONI	1	2	3	4	5	6	7
DISTANZE PARZIALI	1,00	0,00	0,00	0,00	0,00	0,00	0,00
DISTANZE PROGRESSIVE	0,00	1,00	1,00	1,00	1,00	1,00	1,00
QUOTE TERRENO	1,00	1,00	1,00	1,00	1,00	1,00	1,00
QUOTE PROGETTO	1,00	1,00	1,00	1,00	1,00	1,00	1,00
DIFFERENZA DI QUOTA	0,00	0,00	0,00	0,00	0,00	0,00	0,00
ETOMETRICHE	[Scale bar]						
ANDAMENTO PLANIMETRICO	[Scale bar]						

LIVELLETTA	SP. SOST. (M)	1+1000 (M)	1+1500 (M)

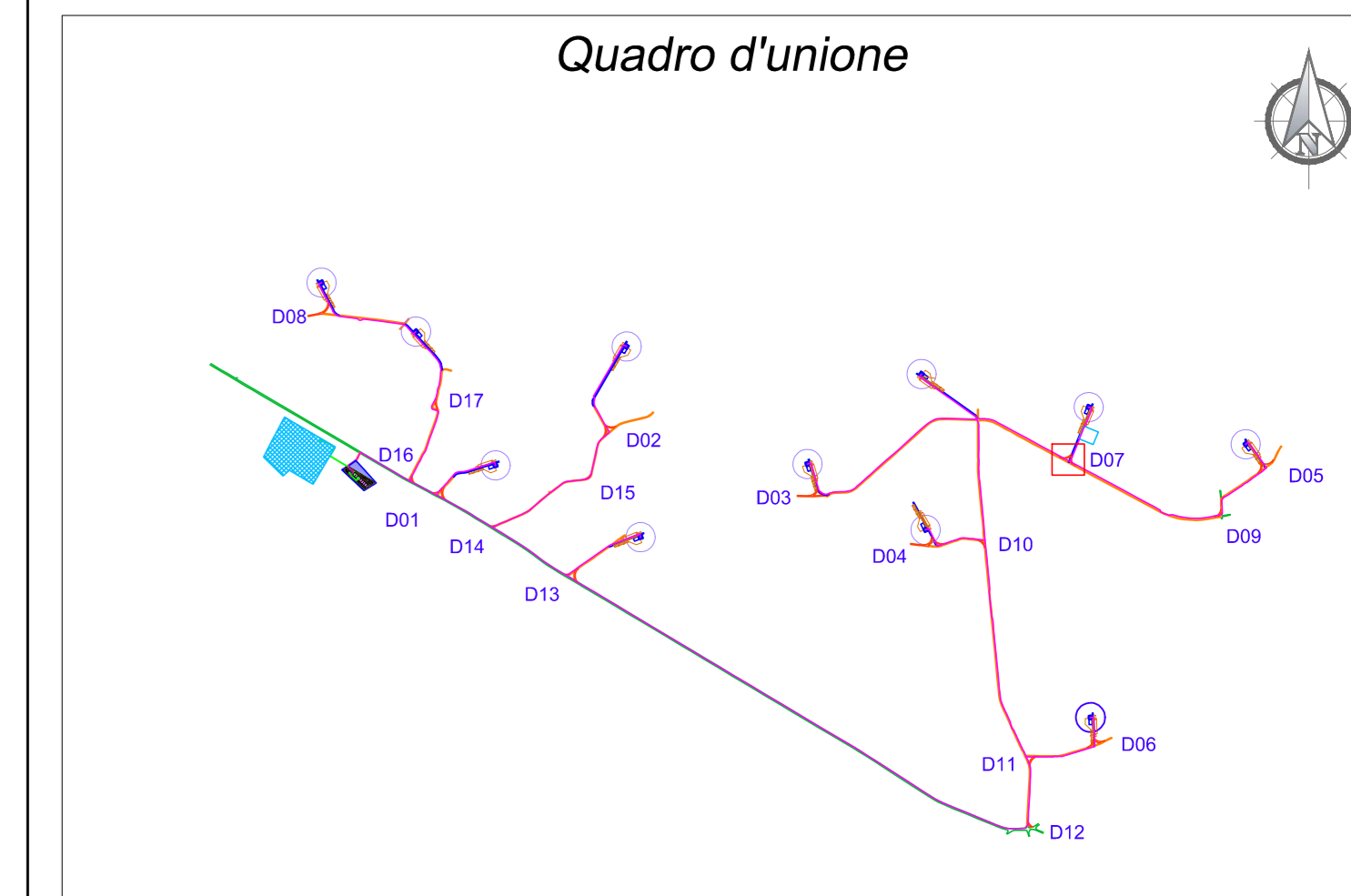
  

NUMERO SEZIONI	1	2	3	4	5	6	7
DISTANZE PARZIALI	1,00	1,00	1,00	1,00	1,00	1,00	1,00
DISTANZE PROGRESSIVE	0,00	1,00	2,00	3,00	4,00	5,00	6,00
QUOTE TERRENO	1,00	1,00	1,00	1,00	1,00	1,00	1,00
QUOTE PROGETTO	1,00	1,00	1,00	1,00	1,00	1,00	1,00
DIFFERENZA DI QUOTA	0,00	0,00	0,00	0,00	0,00	0,00	0,00
ETOMETRICHE	[Scale bar]						
ANDAMENTO PLANIMETRICO	[Scale bar]						



### Legenda

- Fondazione e Piazzola definitiva wig
- Area di scavo
- Area di riporto
- Viabilità esistente da adeguare
- Adegamenti temporanei alla viabilità



SEZIONE N. 2	QT. REF. 355.244
QUOTE TERRENO	[Table]
DIST. PARZIALI TERRENO	[Table]
QUOTE PROGETTO	[Table]
DIST. PARZIALI PROGETTO	[Table]
QUOTE FINITO	[Table]
DIST. PARZIALI FINITO	[Table]

SEZIONE N. 3	QT. REF. 355.260
QUOTE TERRENO	[Table]
DIST. PARZIALI TERRENO	[Table]
QUOTE PROGETTO	[Table]
DIST. PARZIALI PROGETTO	[Table]
QUOTE FINITO	[Table]
DIST. PARZIALI FINITO	[Table]

SEZIONE N. 4	QT. REF. 355.276
QUOTE TERRENO	[Table]
DIST. PARZIALI TERRENO	[Table]
QUOTE PROGETTO	[Table]
DIST. PARZIALI PROGETTO	[Table]
QUOTE FINITO	[Table]
DIST. PARZIALI FINITO	[Table]

SEZIONE N. 5	QT. REF. 355.292
QUOTE TERRENO	[Table]
DIST. PARZIALI TERRENO	[Table]
QUOTE PROGETTO	[Table]
DIST. PARZIALI PROGETTO	[Table]
QUOTE FINITO	[Table]
DIST. PARZIALI FINITO	[Table]

SEZIONE N. 6	QT. REF. 355.310
QUOTE TERRENO	[Table]
DIST. PARZIALI TERRENO	[Table]
QUOTE PROGETTO	[Table]
DIST. PARZIALI PROGETTO	[Table]
QUOTE FINITO	[Table]
DIST. PARZIALI FINITO	[Table]

SEZIONE N. 7	QT. REF. 355.326
QUOTE TERRENO	[Table]
DIST. PARZIALI TERRENO	[Table]
QUOTE PROGETTO	[Table]
DIST. PARZIALI PROGETTO	[Table]
QUOTE FINITO	[Table]
DIST. PARZIALI FINITO	[Table]

SEZIONE N. 8	QT. REF. 355.342
QUOTE TERRENO	[Table]
DIST. PARZIALI TERRENO	[Table]
QUOTE PROGETTO	[Table]
DIST. PARZIALI PROGETTO	[Table]
QUOTE FINITO	[Table]
DIST. PARZIALI FINITO	[Table]

SEZIONE N. 9	QT. REF. 355.361
QUOTE TERRENO	[Table]
DIST. PARZIALI TERRENO	[Table]
QUOTE PROGETTO	[Table]
DIST. PARZIALI PROGETTO	[Table]
QUOTE FINITO	[Table]
DIST. PARZIALI FINITO	[Table]

SEZIONE N. 10	QT. REF. 355.381
QUOTE TERRENO	[Table]
DIST. PARZIALI TERRENO	[Table]
QUOTE PROGETTO	[Table]
DIST. PARZIALI PROGETTO	[Table]
QUOTE FINITO	[Table]
DIST. PARZIALI FINITO	[Table]

SEZIONE N. 11	QT. REF. 355.400
QUOTE TERRENO	[Table]
DIST. PARZIALI TERRENO	[Table]
QUOTE PROGETTO	[Table]
DIST. PARZIALI PROGETTO	[Table]
QUOTE FINITO	[Table]
DIST. PARZIALI FINITO	[Table]

SEZIONE N. 12	QT. REF. 355.420
QUOTE TERRENO	[Table]
DIST. PARZIALI TERRENO	[Table]
QUOTE PROGETTO	[Table]
DIST. PARZIALI PROGETTO	[Table]
QUOTE FINITO	[Table]
DIST. PARZIALI FINITO	[Table]

SEZIONE N. 13	QT. REF. 355.440
QUOTE TERRENO	[Table]
DIST. PARZIALI TERRENO	[Table]
QUOTE PROGETTO	[Table]
DIST. PARZIALI PROGETTO	[Table]
QUOTE FINITO	[Table]
DIST. PARZIALI FINITO	[Table]

SEZIONE N. 14	QT. REF. 355.460
QUOTE TERRENO	[Table]
DIST. PARZIALI TERRENO	[Table]
QUOTE PROGETTO	[Table]
DIST. PARZIALI PROGETTO	[Table]
QUOTE FINITO	[Table]
DIST. PARZIALI FINITO	[Table]

SEZIONE N. 15	QT. REF. 355.480
QUOTE TERRENO	[Table]
DIST. PARZIALI TERRENO	[Table]
QUOTE PROGETTO	[Table]
DIST. PARZIALI PROGETTO	[Table]
QUOTE FINITO	[Table]
DIST. PARZIALI FINITO	[Table]

## REGIONE PUGLIA

Città Metropolitana di Bari

### COMUNE DI SANTERAMO IN COLLE

QZ	EMISSIONE PER A.A. (A SEGUITO DEL PFD)	16/11/23	ROTONDI M.	BELFIORE C.	PROTOLONI M.
01	EMISSIONE PER ENTI ESTERNI	25/11/22	BELFIORE C. <td>FURVIO C. <td>MASTASI A.</td> </td>	FURVIO C. <td>MASTASI A.</td>	MASTASI A.
00	EMISSIONE PER COMMENTI	16/11/22	BELFIORE C. <td>FURVIO C. <td>MASTASI A.</td> </td>	FURVIO C. <td>MASTASI A.</td>	MASTASI A.

Comitatario:

**IBERDROLA RENOVABLES ITALIA S.p.A.**

Sede legale in Piazzale dell'Industria, 40, 00144, Roma  
 Partita IVA: 06977481008 - PEC: Iberdro@comunicazioniiberoi.it  
 Società di Investimento

**Antex group**

Via Jannio, 16 - Loc. Belvedere - 96100 Siracusa (SR) Tel. 0931.1663409  
 web: www.ontegroup.it e-mail: info@ontegroup.it

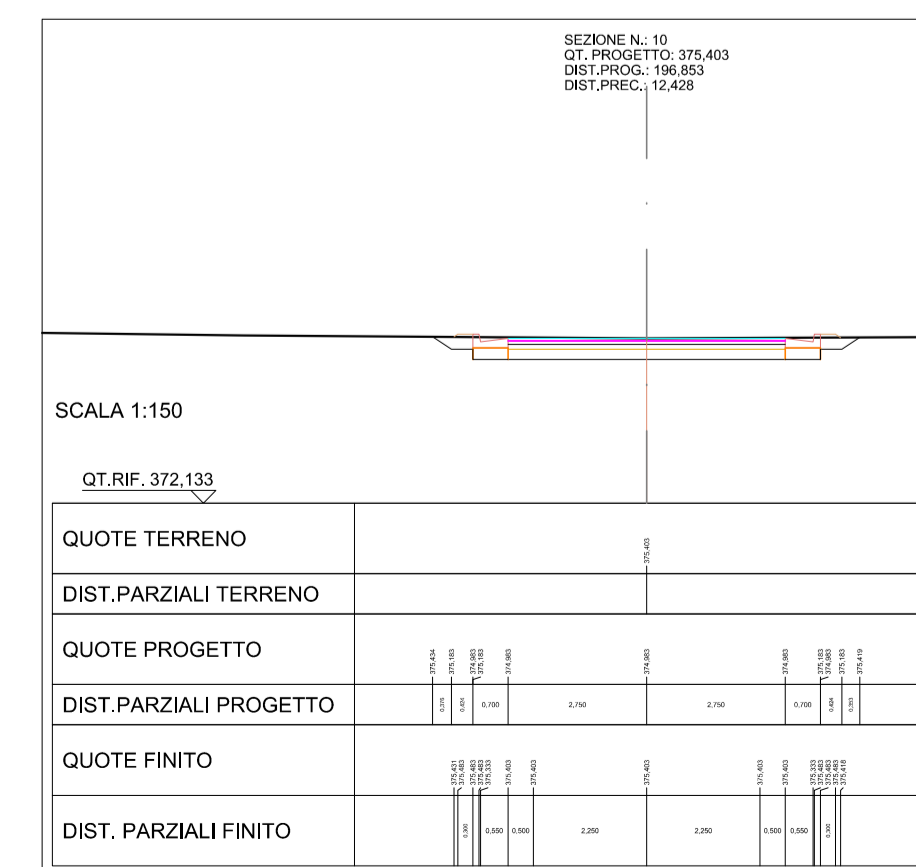
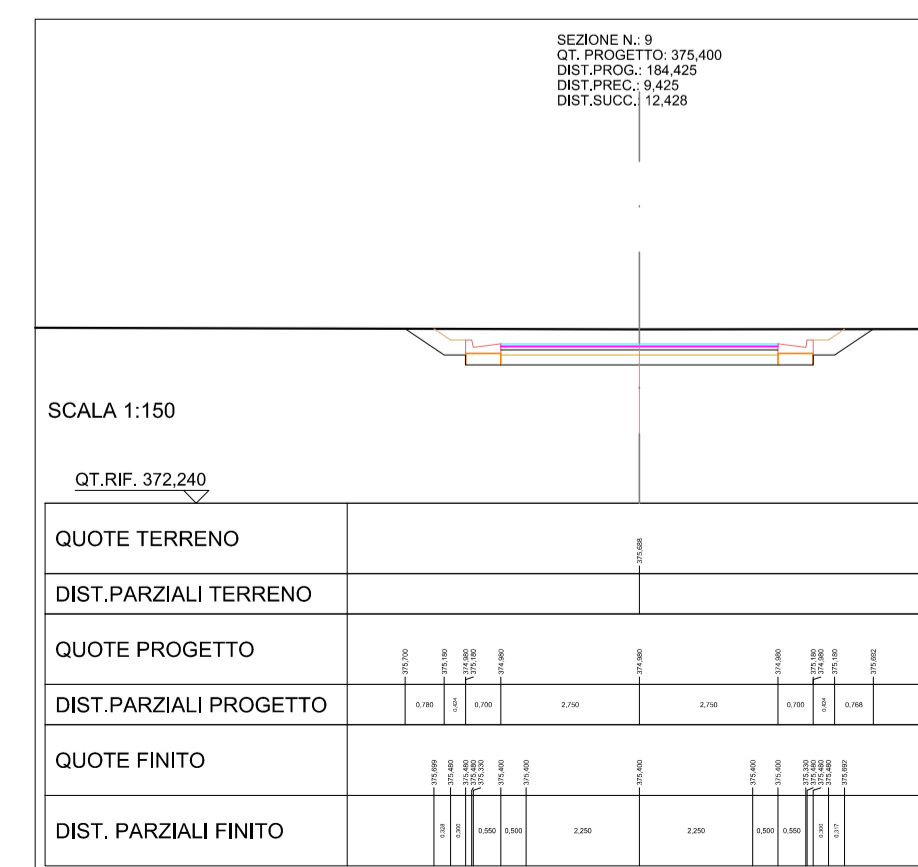
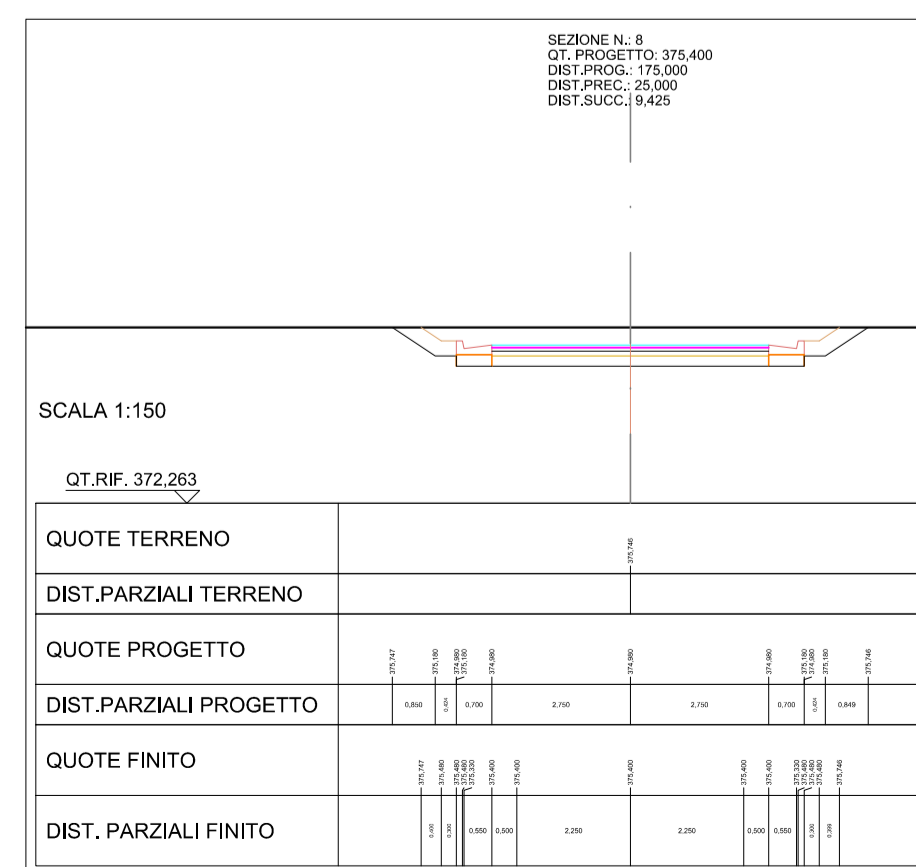
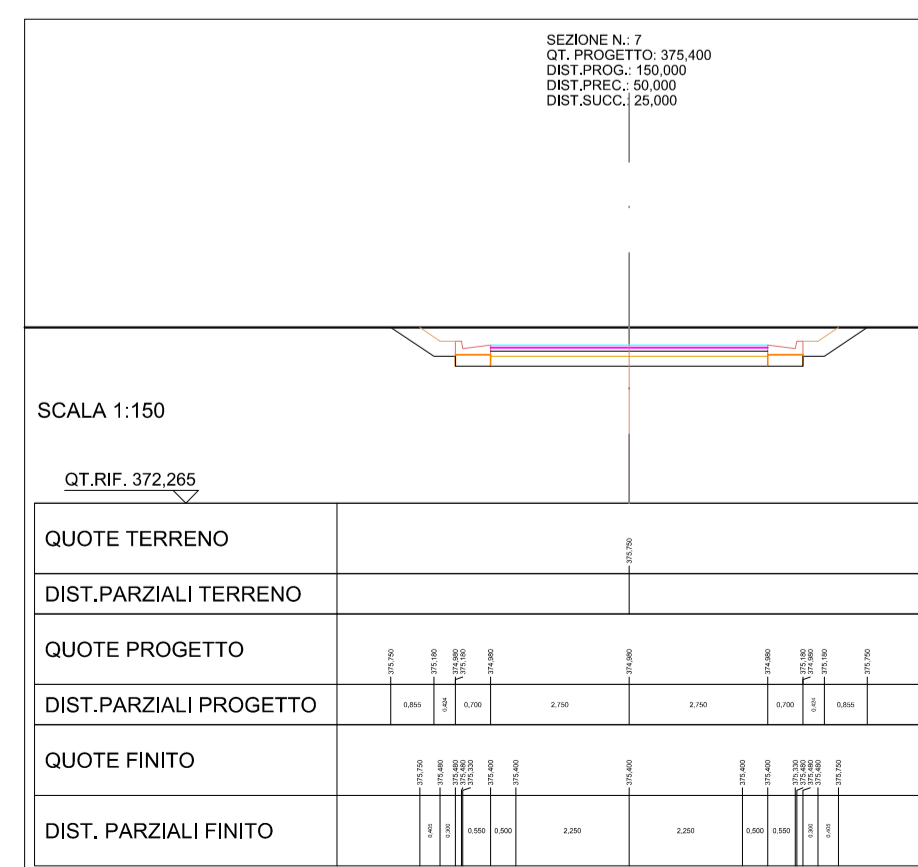
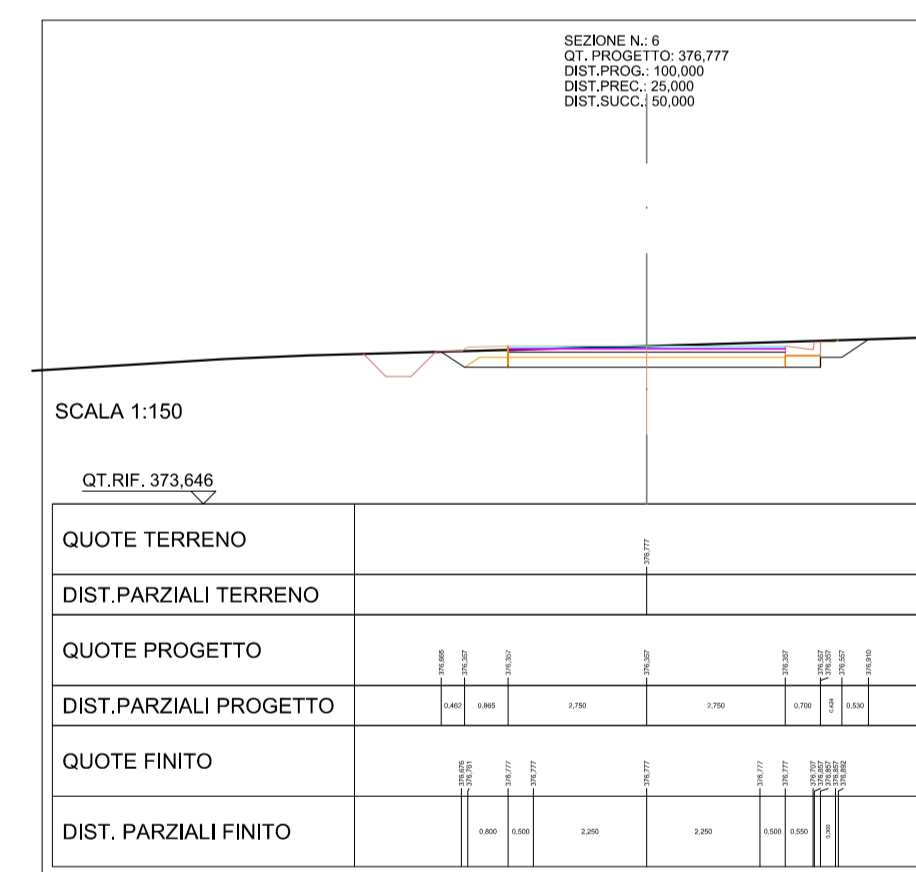
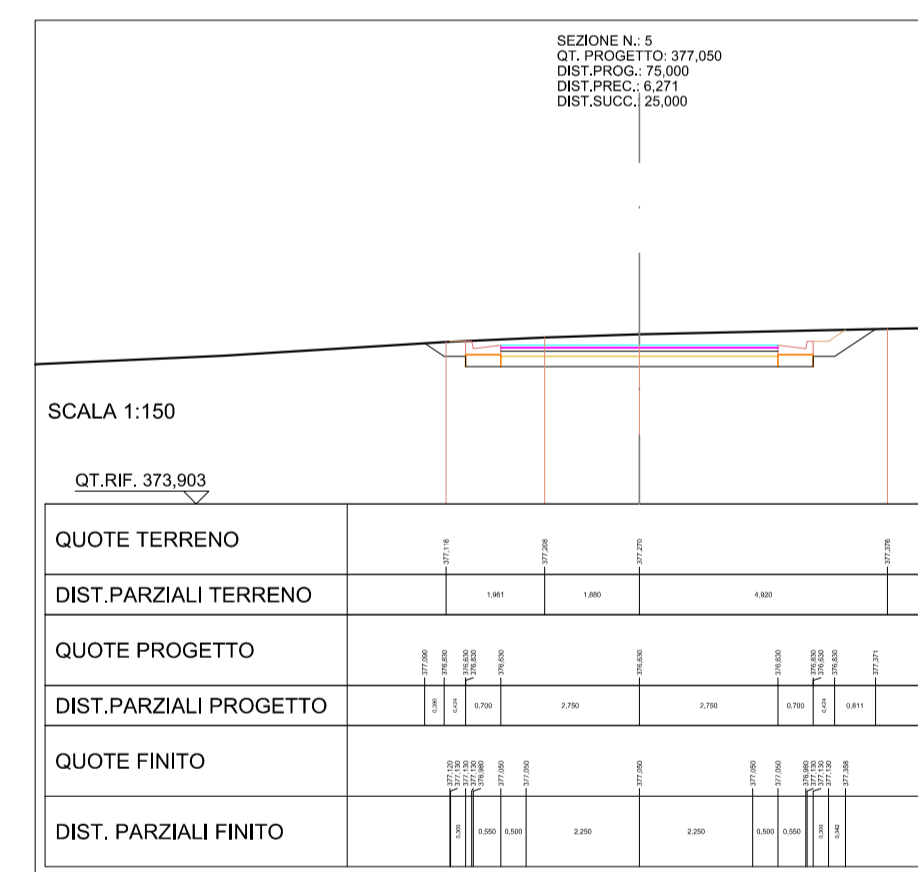
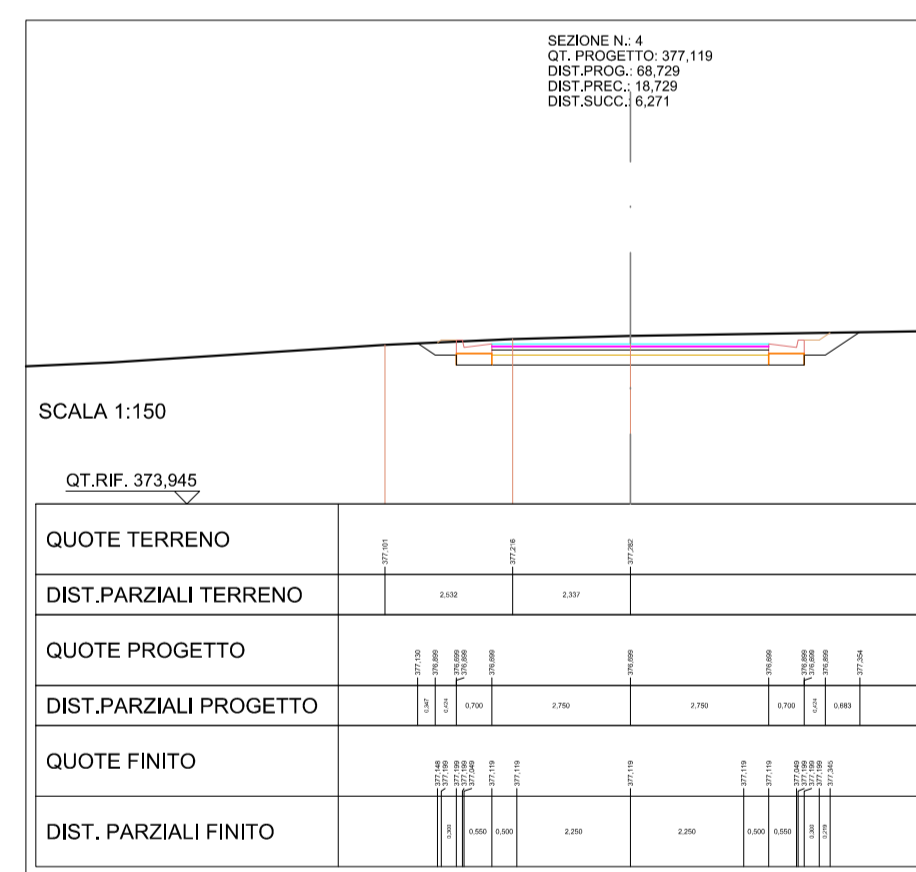
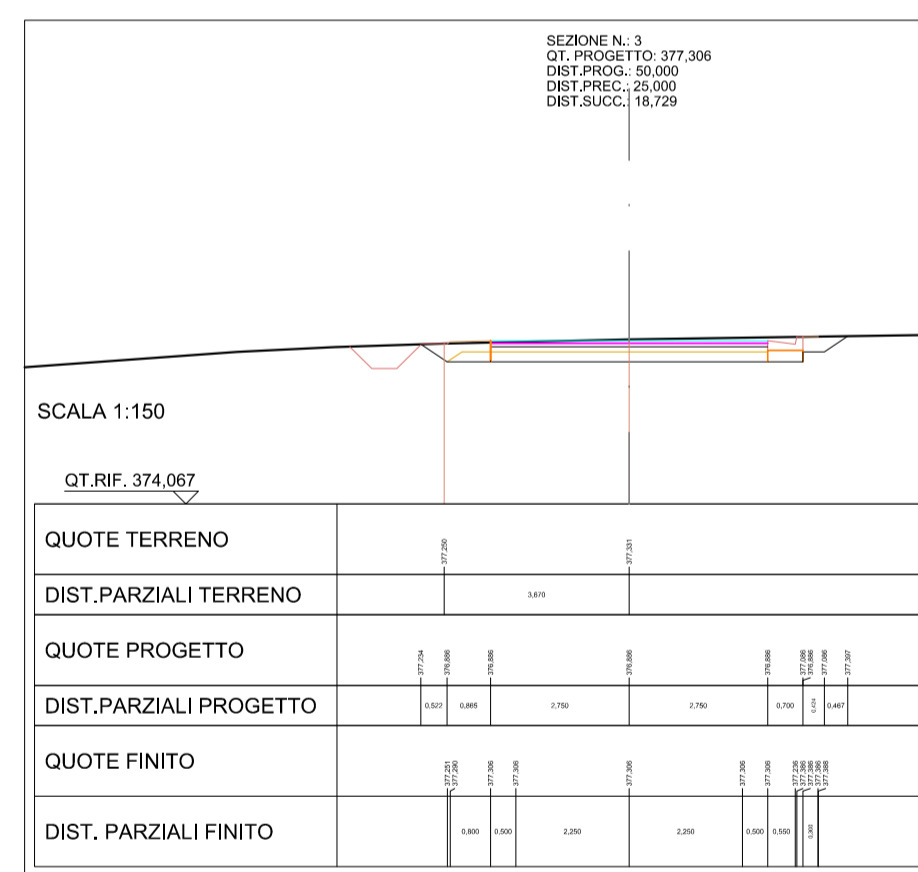
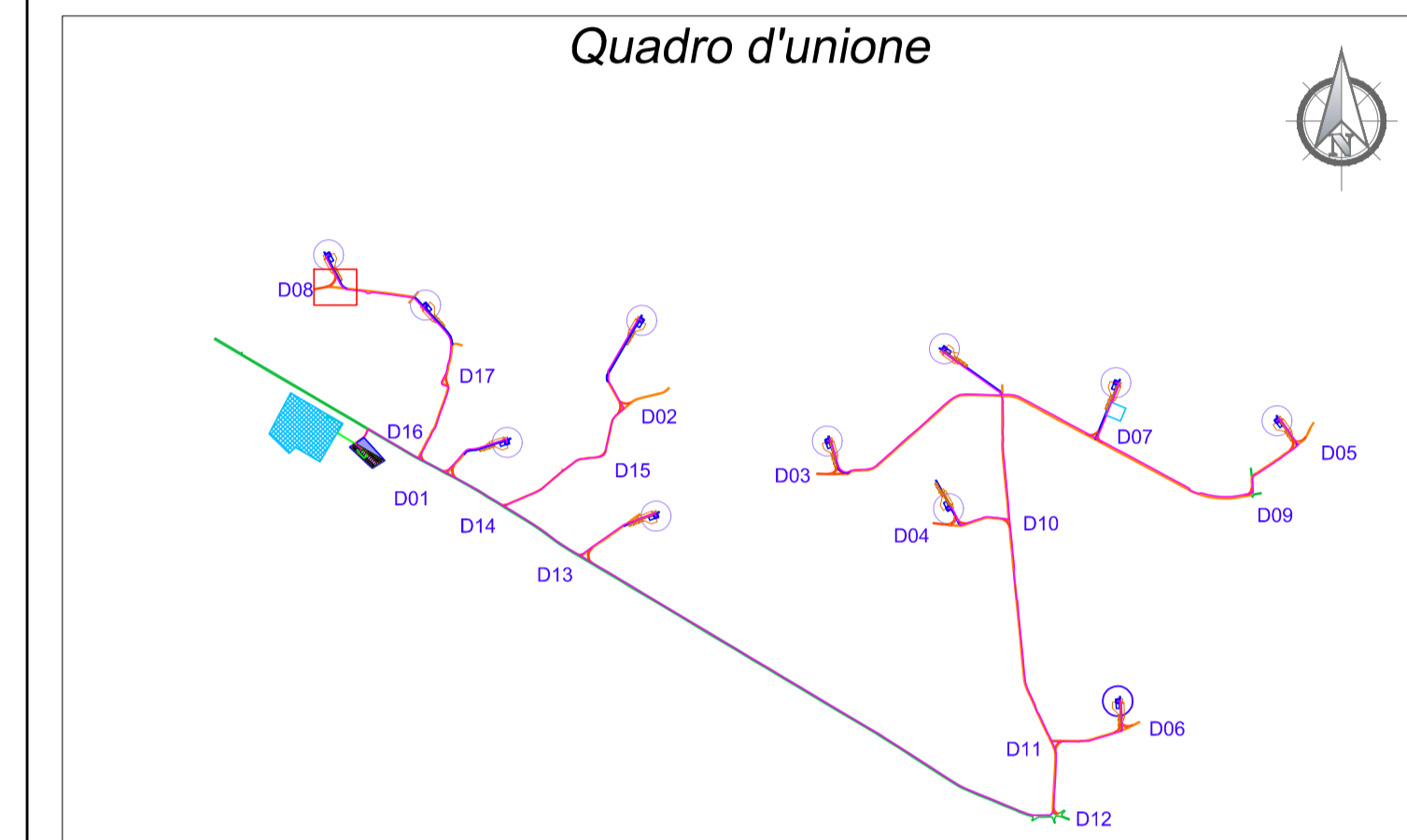
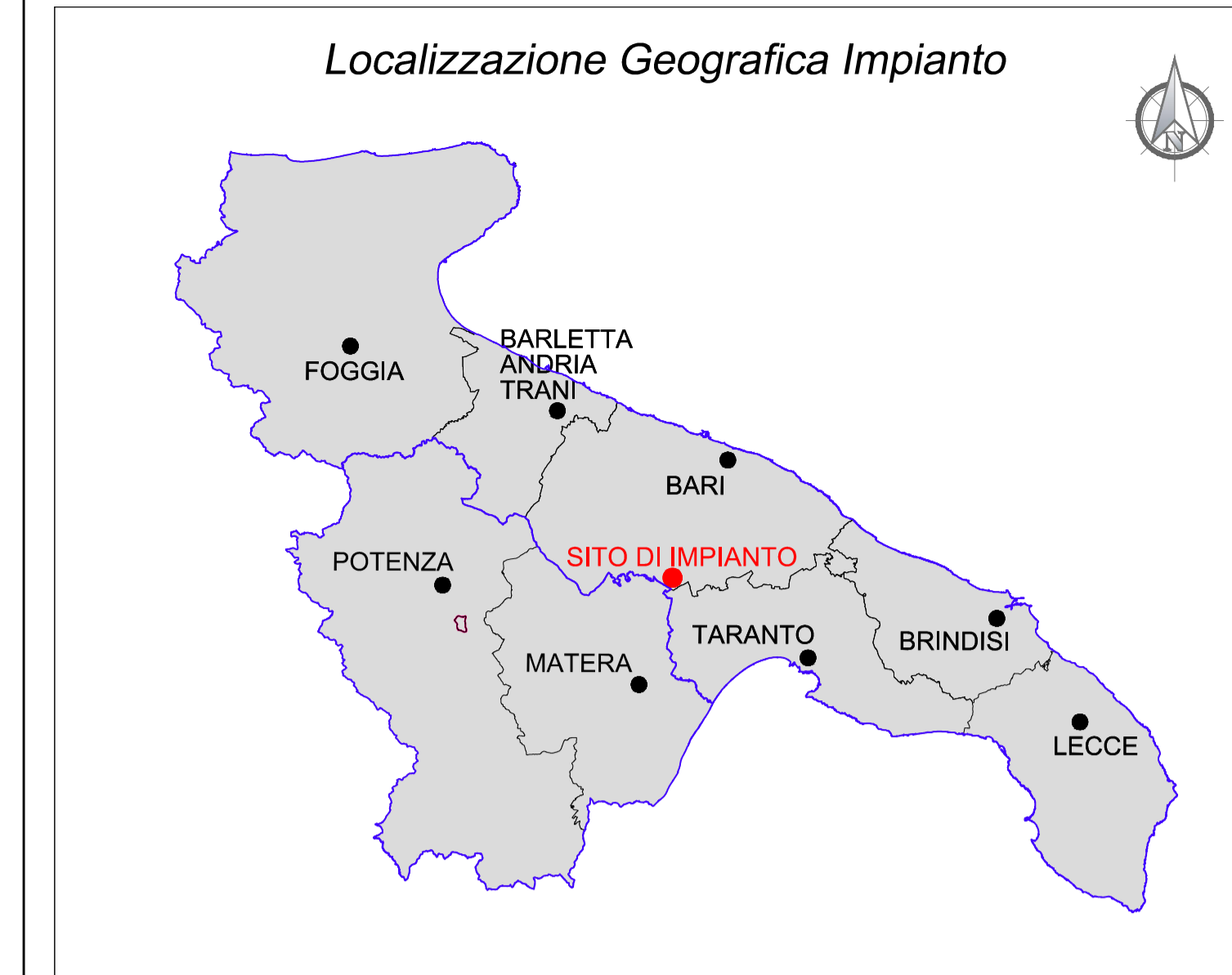
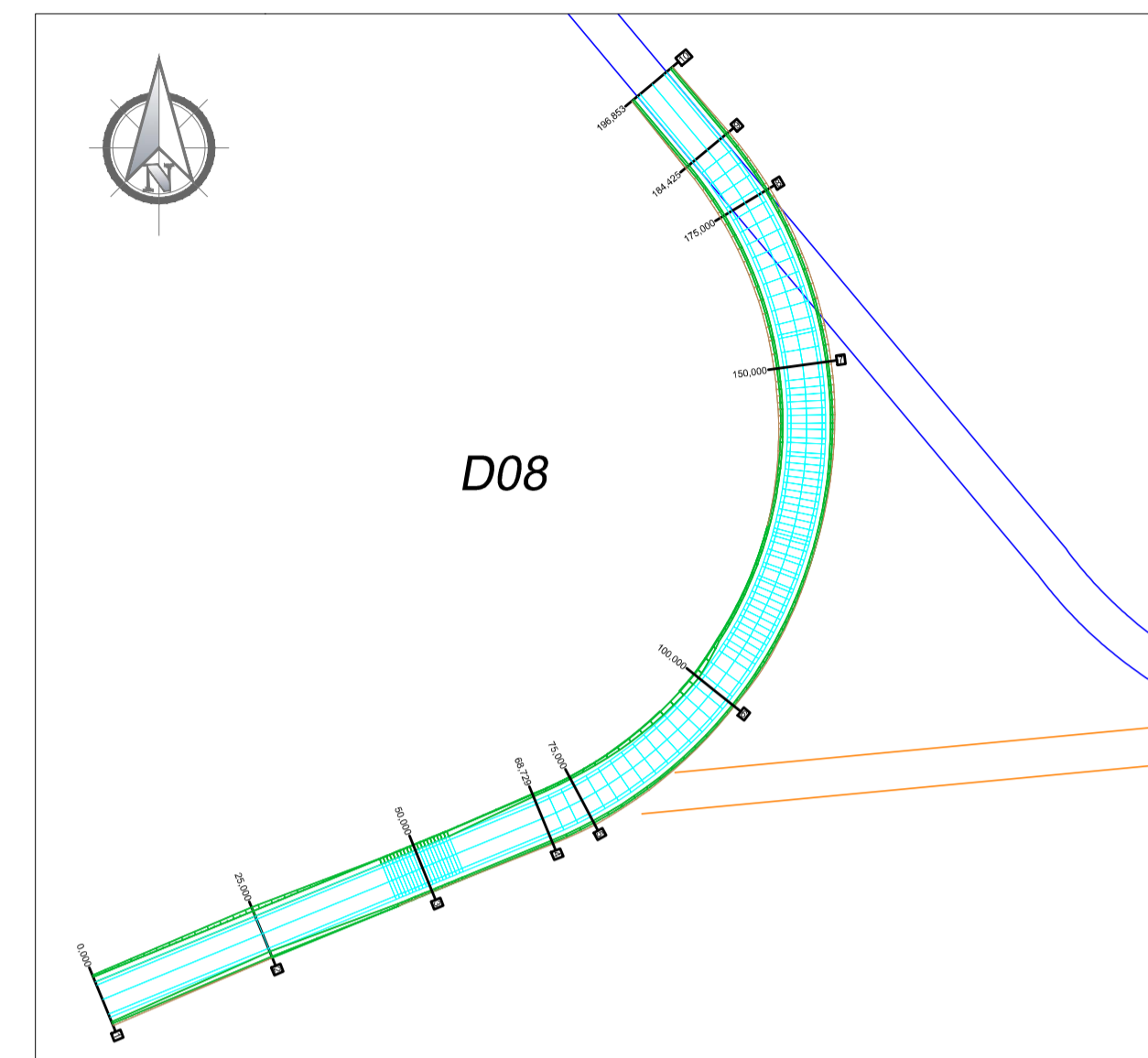
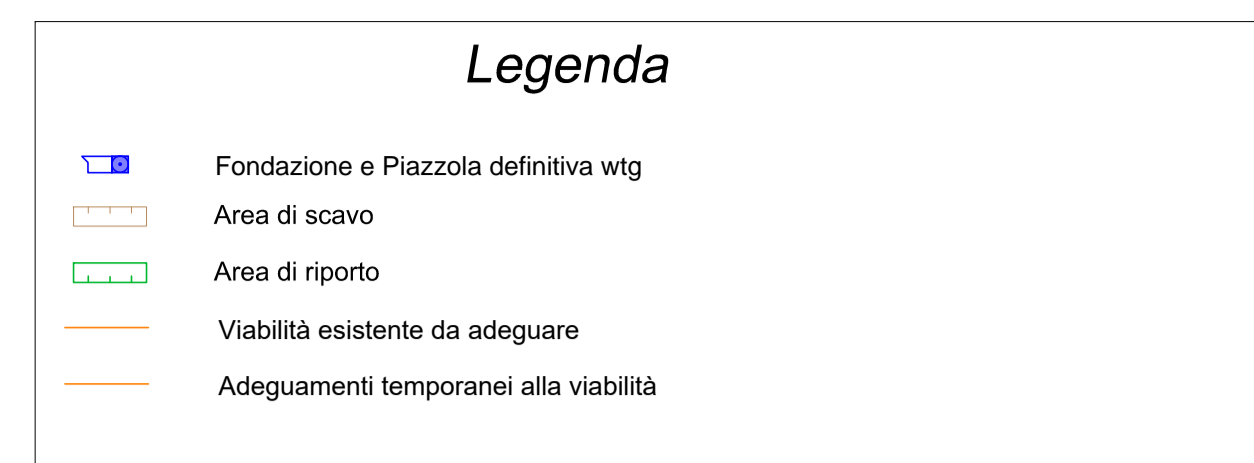
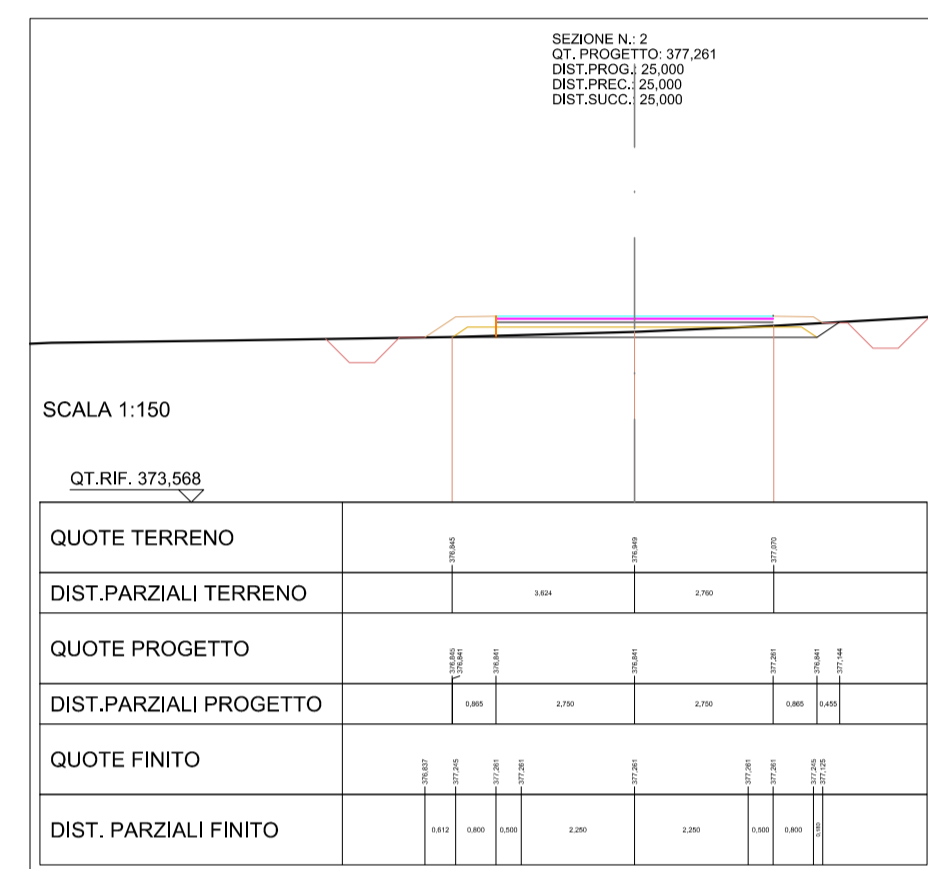

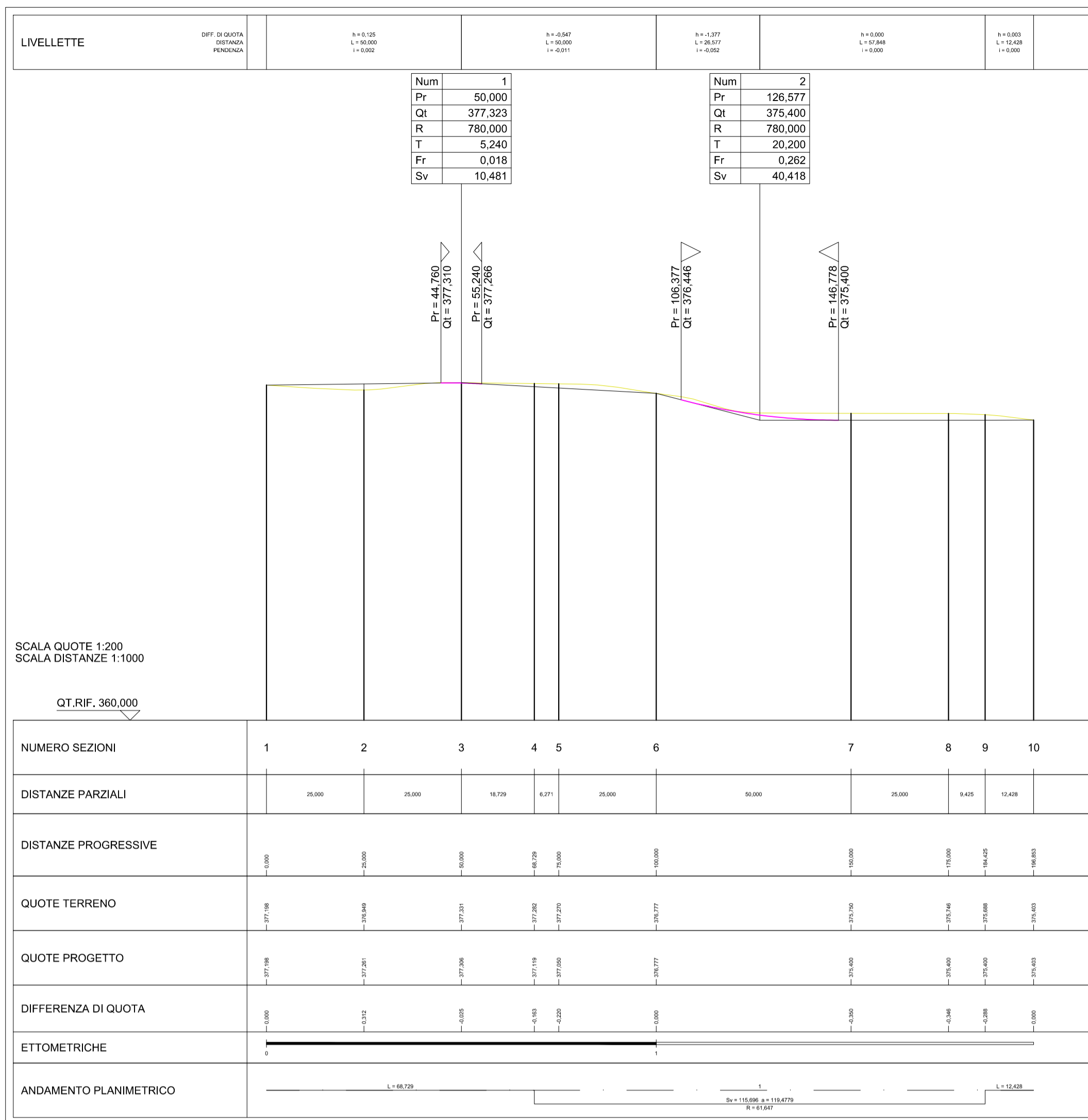
Progetto: **PARCO EOLICO "SANTERAMO"**

Dot. Ing. Cesare Fumo  
 Ordine degli Ingegneri della Provincia di Catania n° 6130 sez. A

SEZIONI STRADALI E PROFILI CON INDIVIDUAZIONE  
 AREE DI SCAVO E RIPORTO; ADEGUAMENTI TEMPORANEI ALLA VIABILITA': D07

Scala: 1:1.000 Nome DEL FILE: C22011505-PD-EC-10.2-02 Allegato: 5/12 Livello: **DEFINITIVO**

È presente documento di proprietà della ANTEX GROUP S.p.A.  
 È vietata la circolazione o l'uso o la riproduzione senza il permesso scritto dalla suddetta.  
 La società tiene i propri diritti e copia di legge.



# REGIONE PUGLIA

## Città Metropolitana di Bari

### COMUNE DI SANTERAMO IN COLLE



02	EMISSIONE PER AU (A SEGUITO DEL P10)	16/11/23	ROTONI M. BELFIORE	G. ROTOLONI M.
01	EMISSIONE PER ENTI ESTERNI	25/11/22	BELFIORE G. FURNO C. NASTASI A.	
00	EMISSIONE PER COMMENTI	18/11/22	BELFIORE G. FURNO C. NASTASI A.	
REV:	DESCRIZIONE	DATA	REDATTO	CONTROL. APPROV.

Committente:

**IBERDROLA RENEVABLES ITALIA S.p.A.**

Sede legale in Piazzale dell'Industria, 40, 00144, Roma  
Partita I.V.A. 06977481008 - PEC: iberdroolarenewablesitalia@pec.it  
Società di Progettazione:

**Intex group**

Via Jonica, 16 - Loc. Belvedere - 96100 Siracusa (SR) Tel. 0931.1663409  
web: www.intexgroup.it e-mail: info@intexgroup.it

Progettista/Resp. Tecnico:

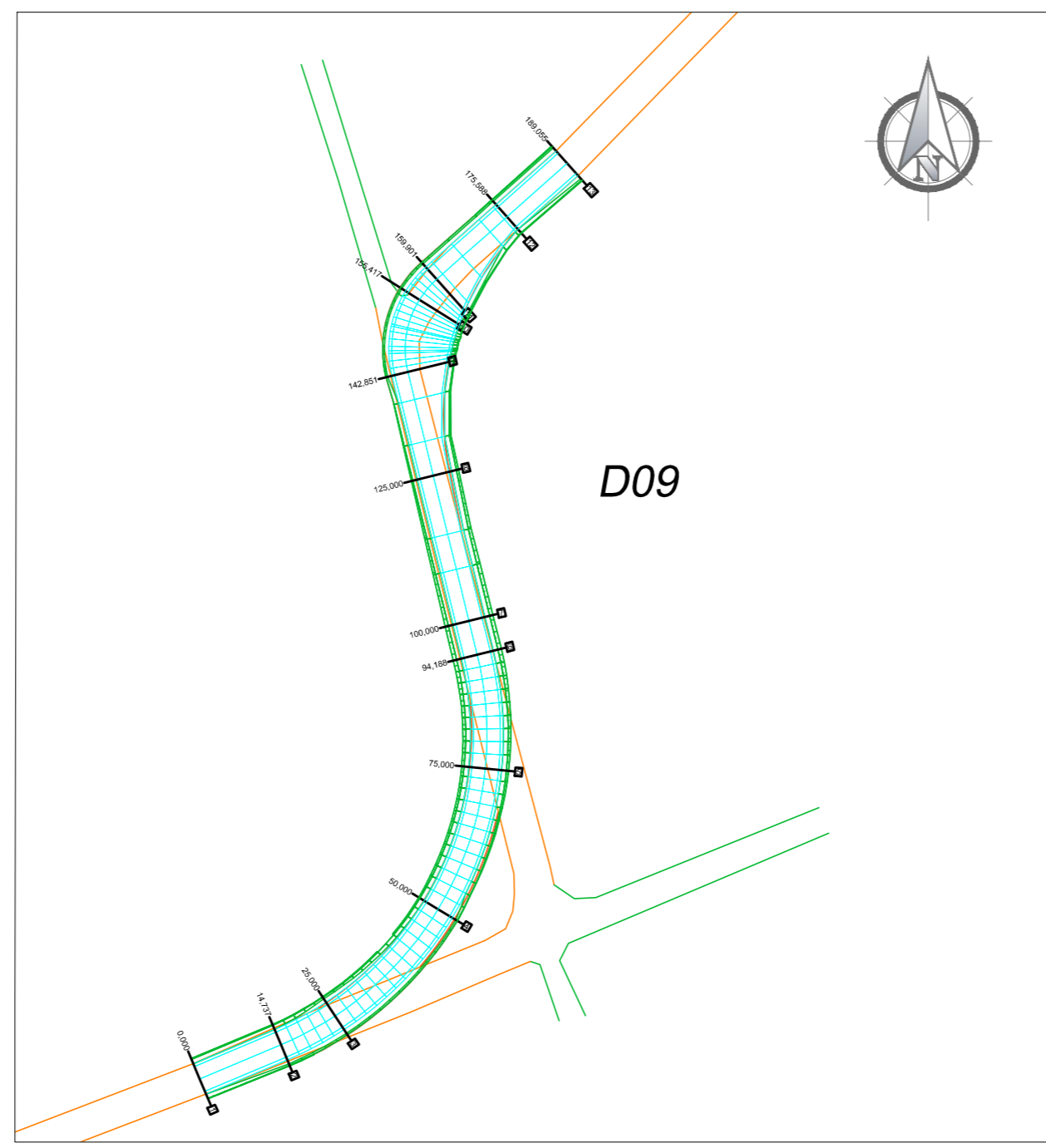
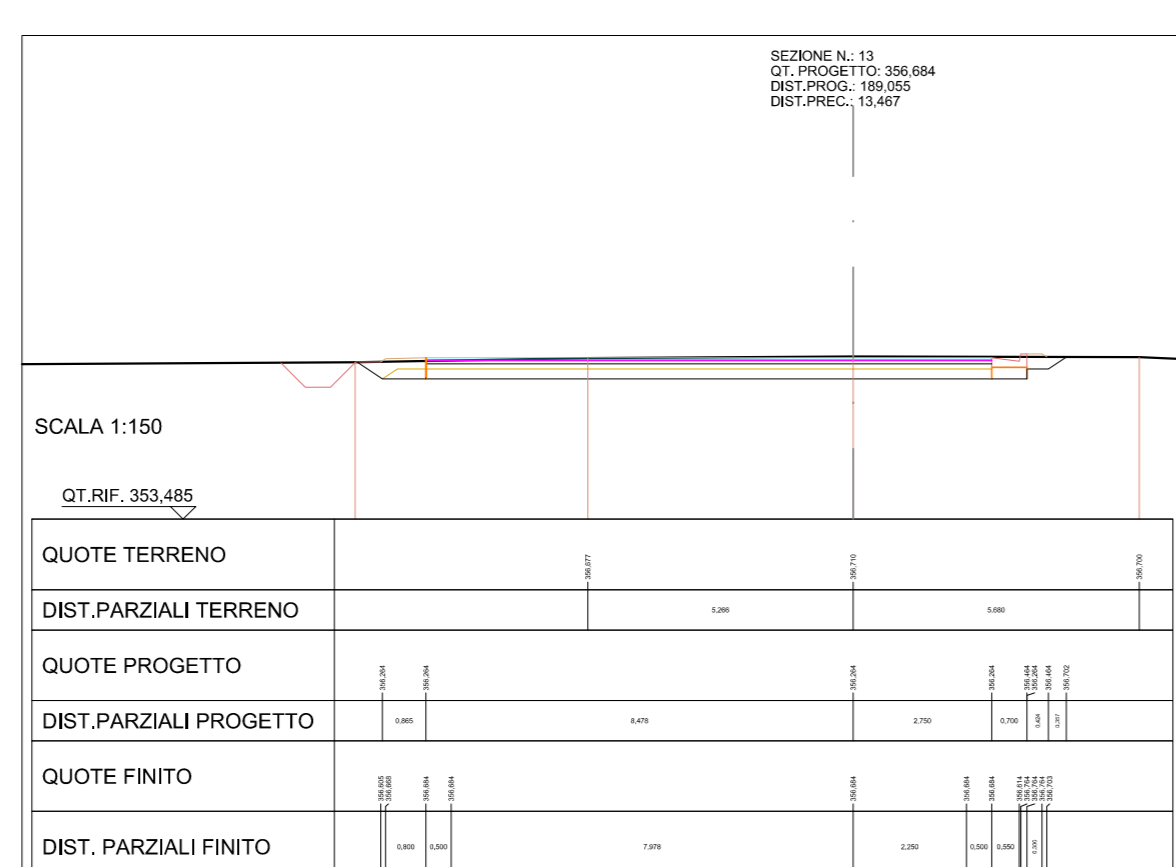
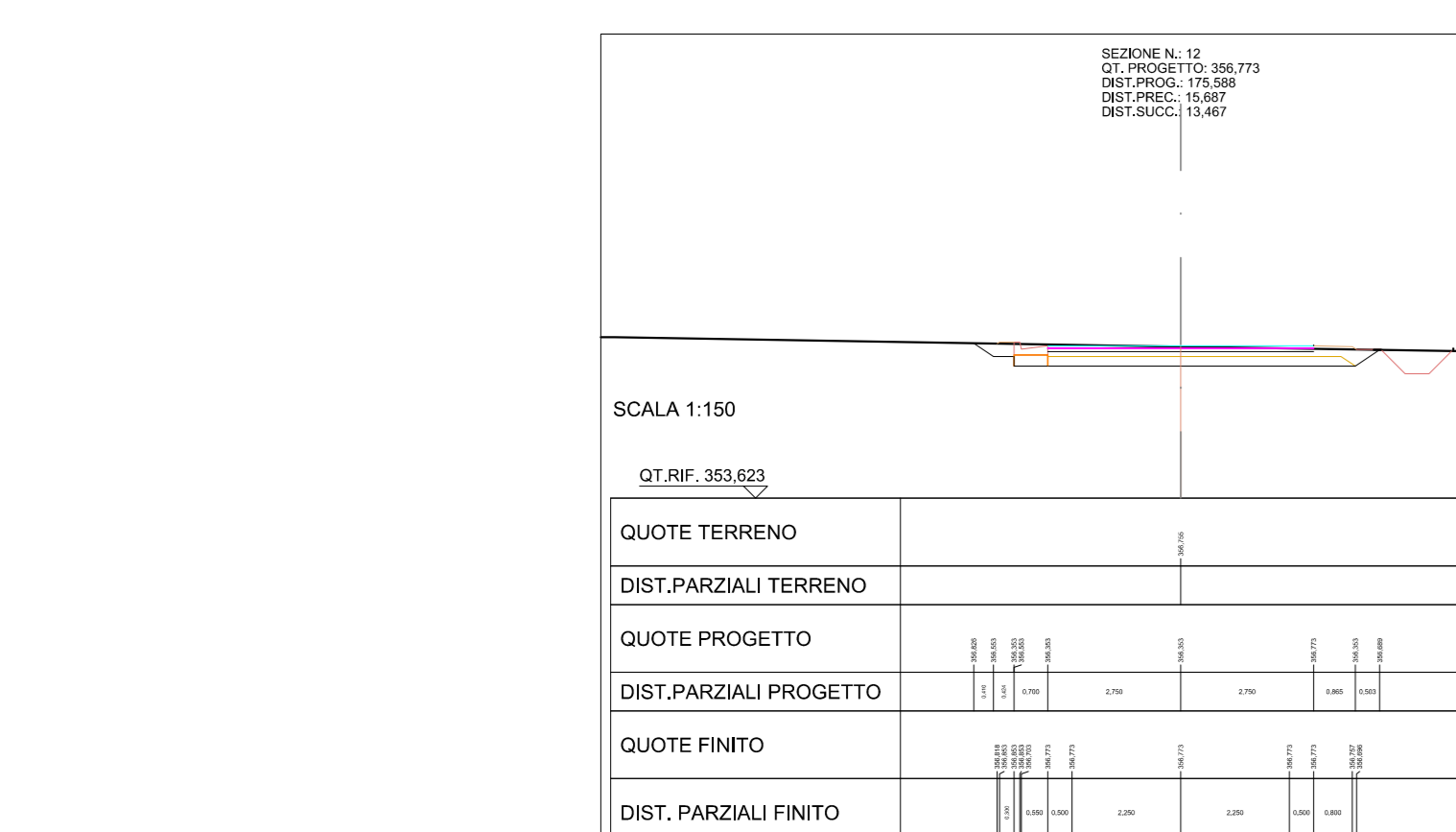
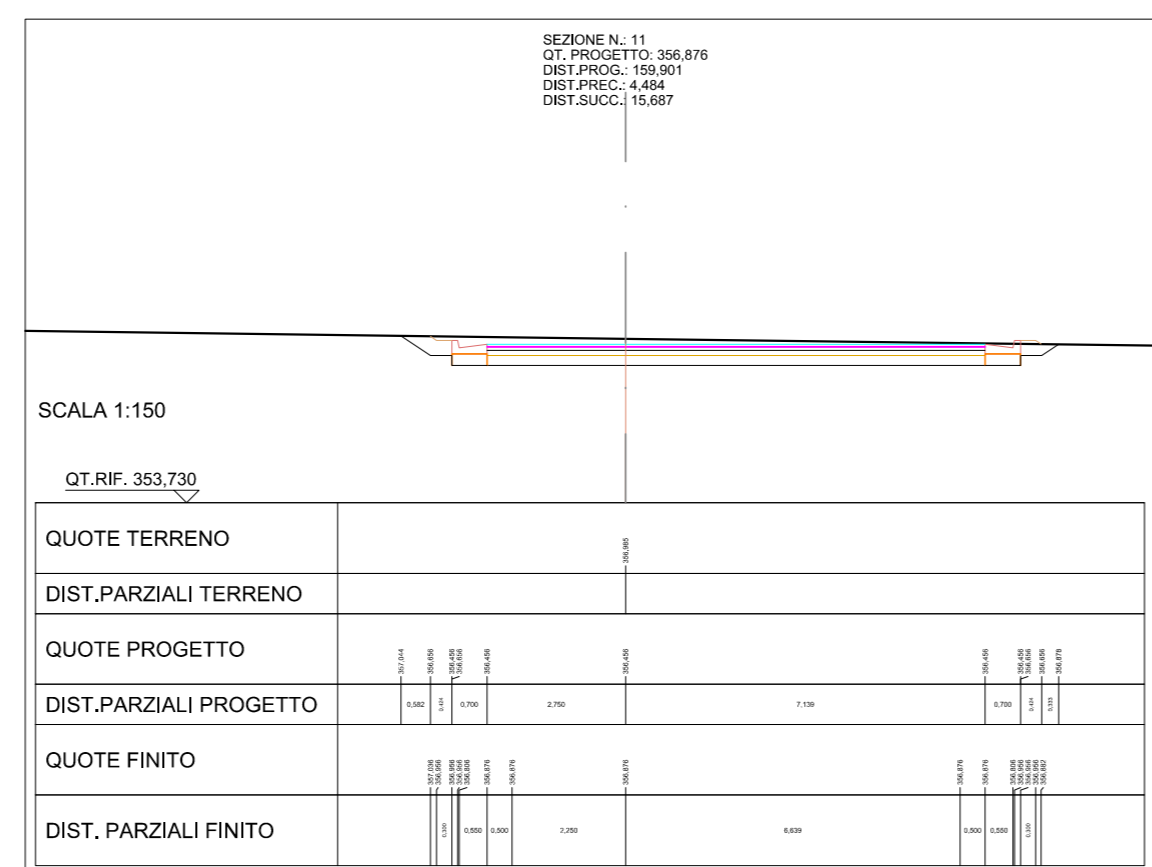
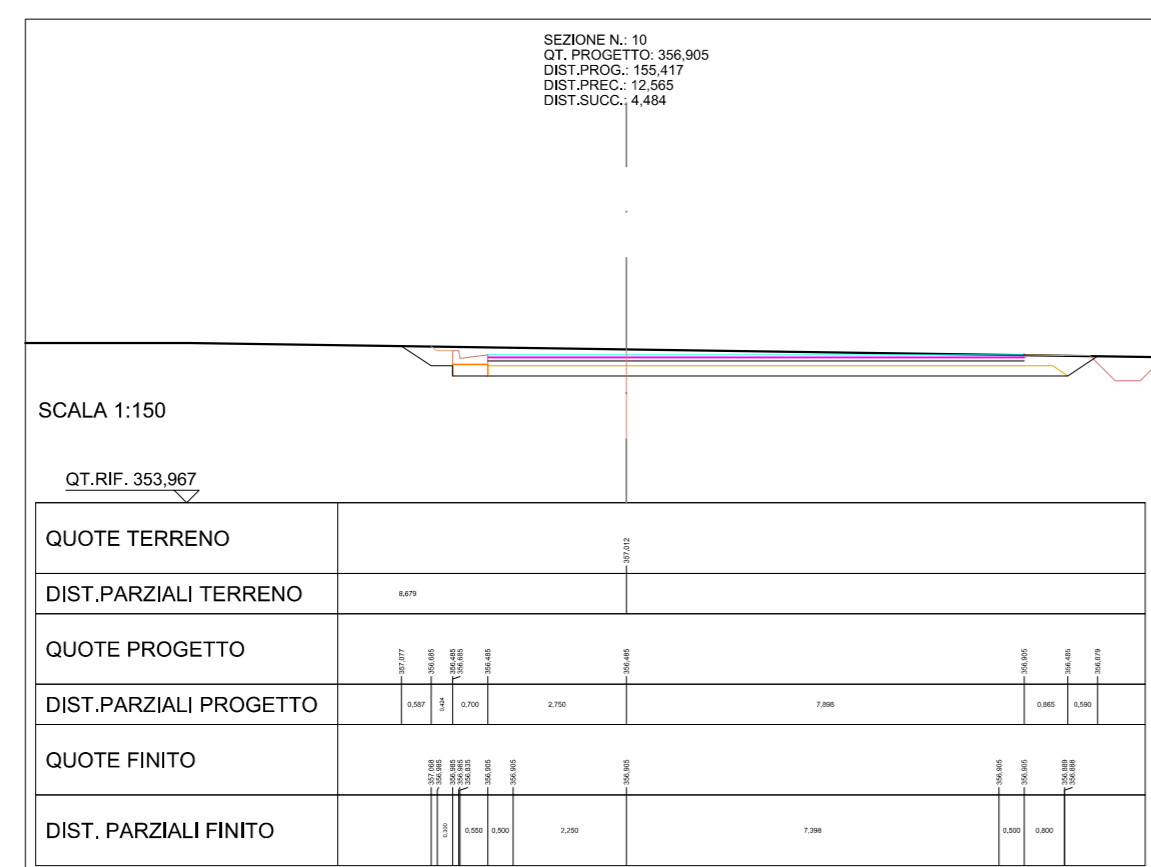

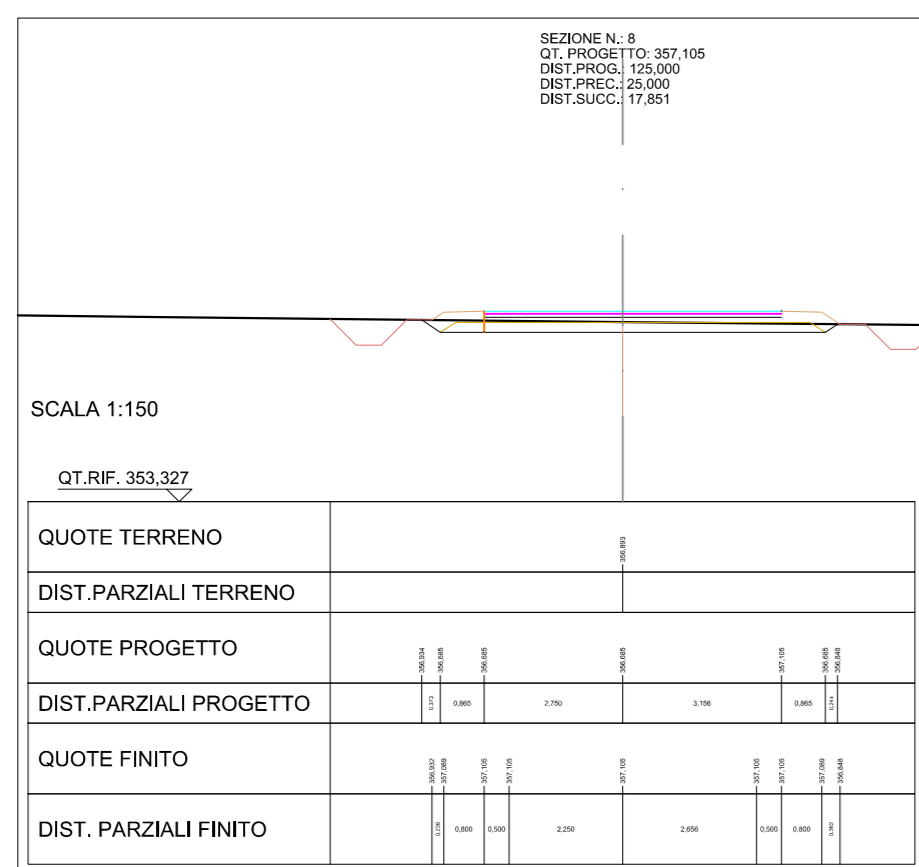
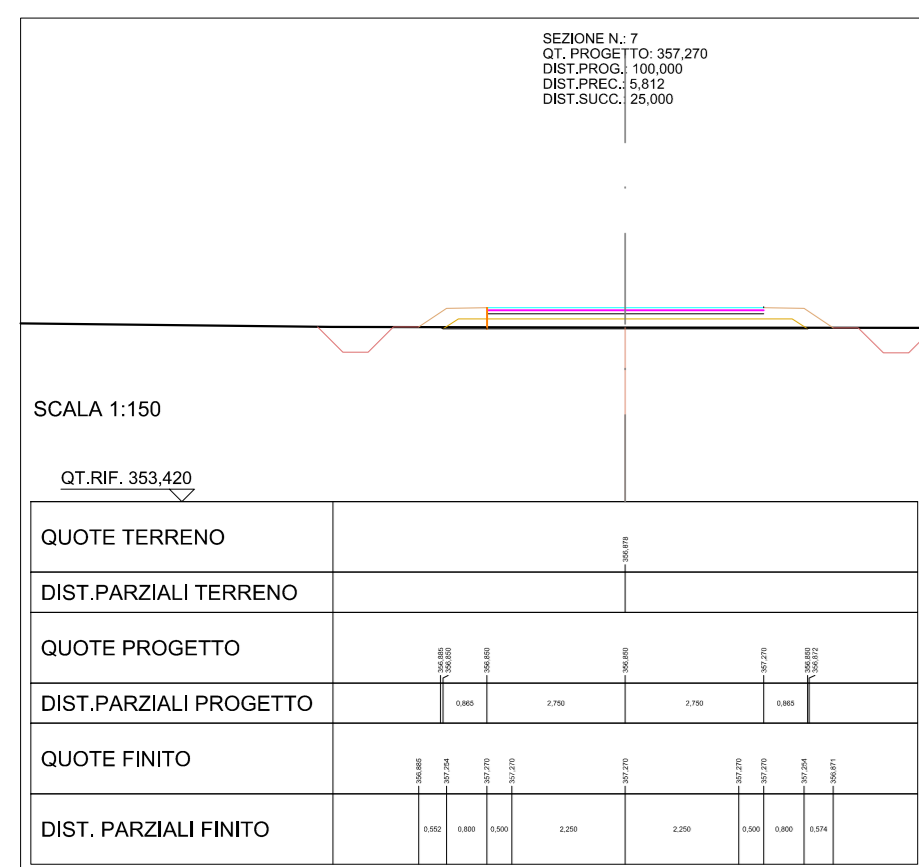
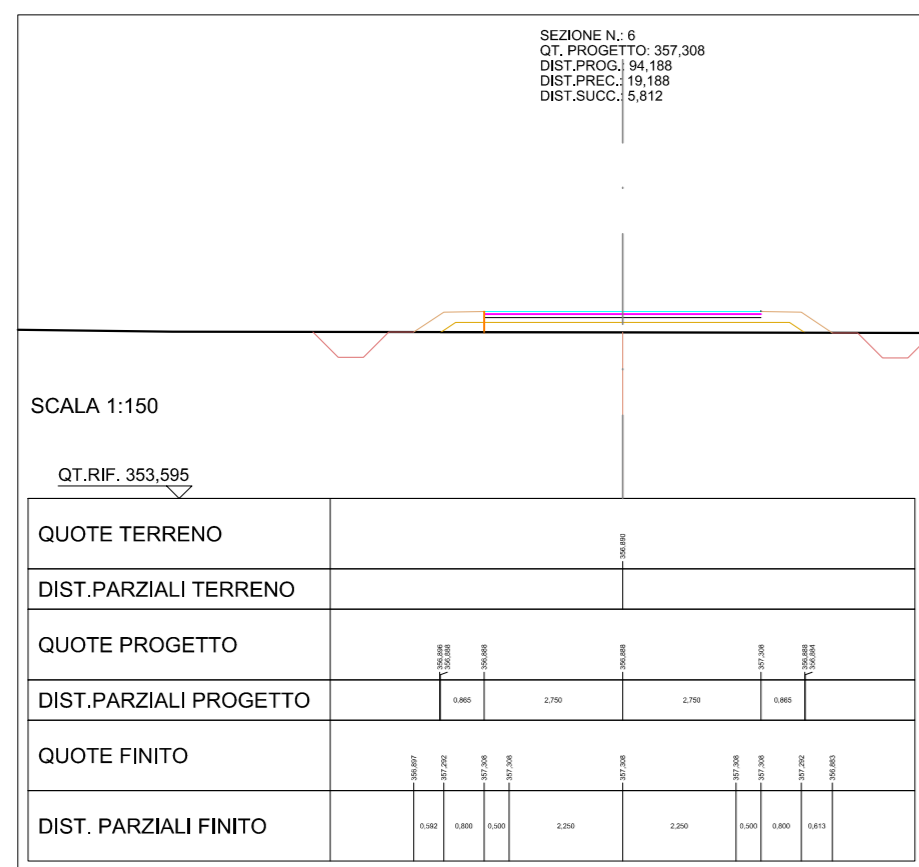
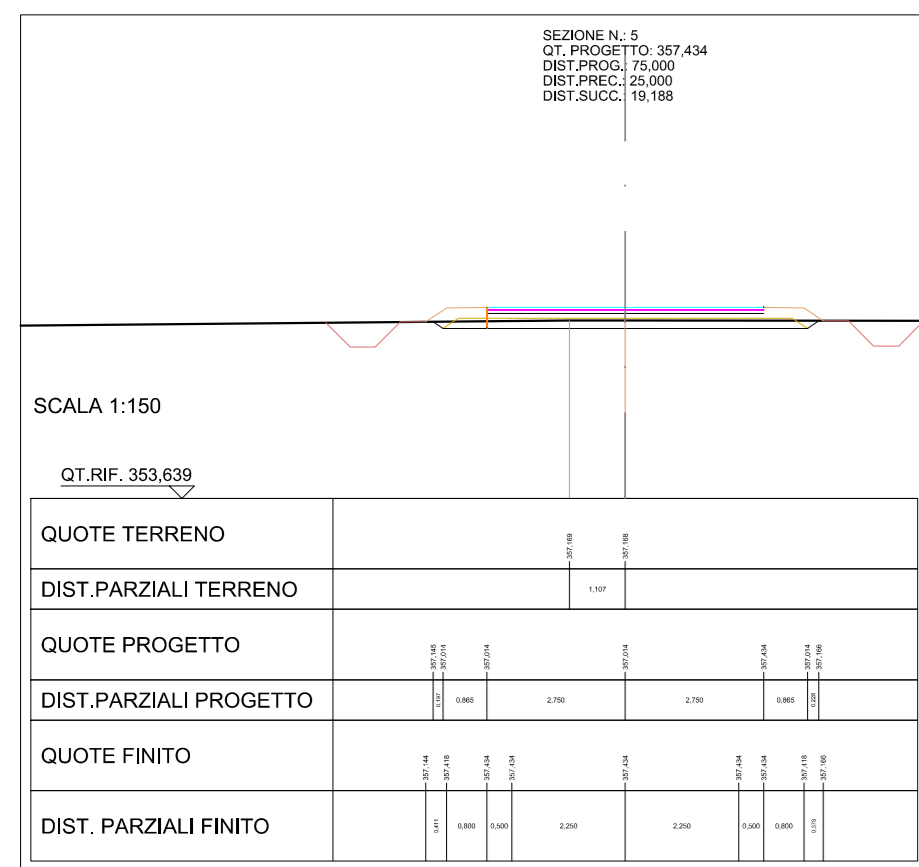
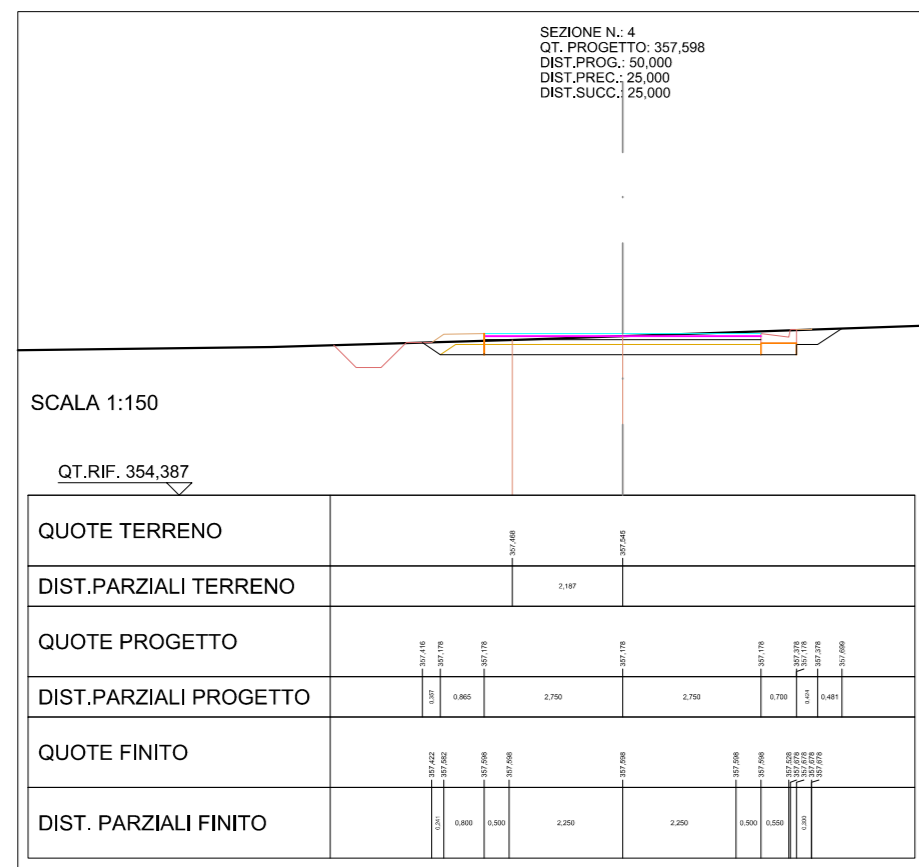
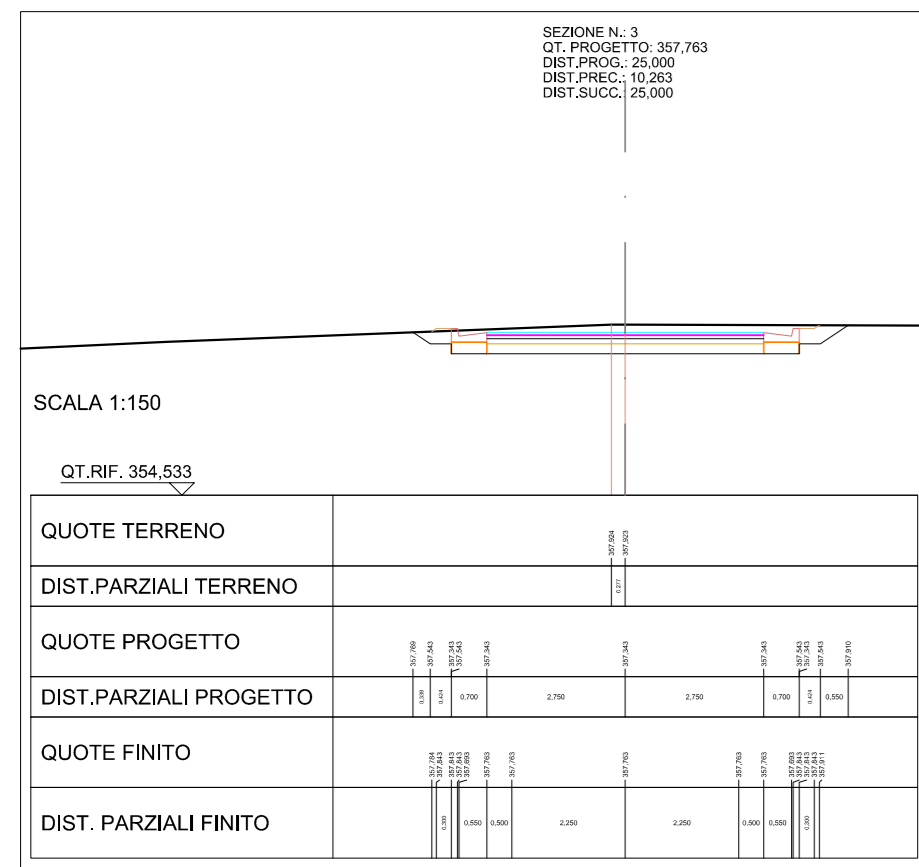
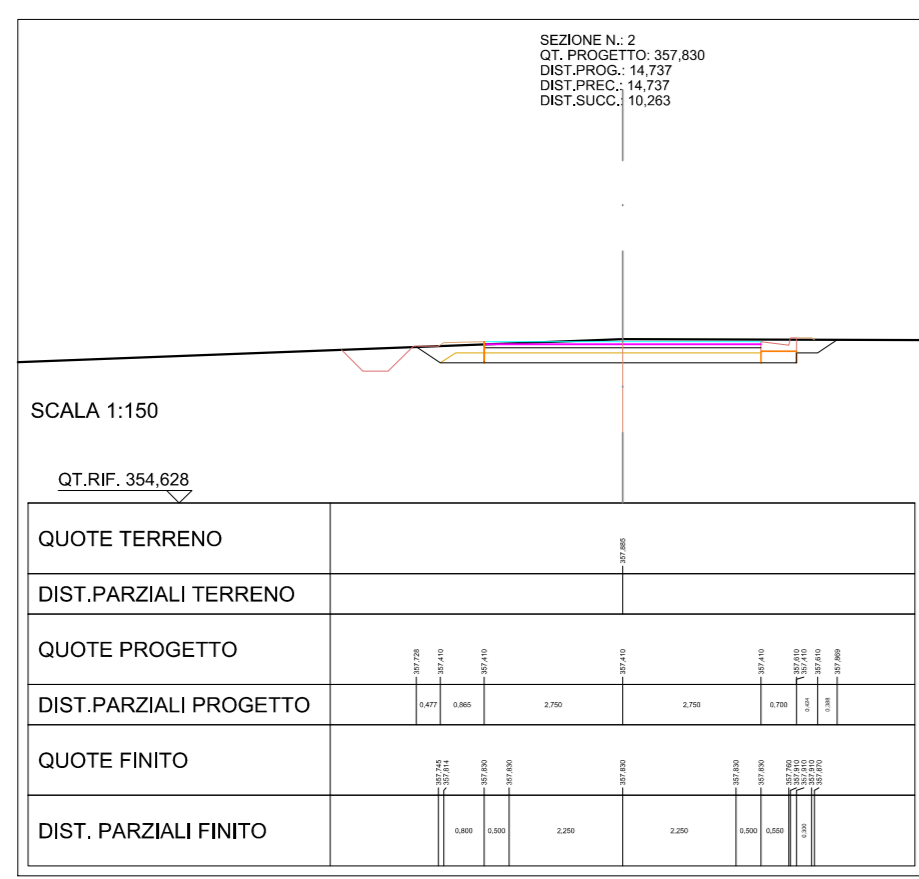
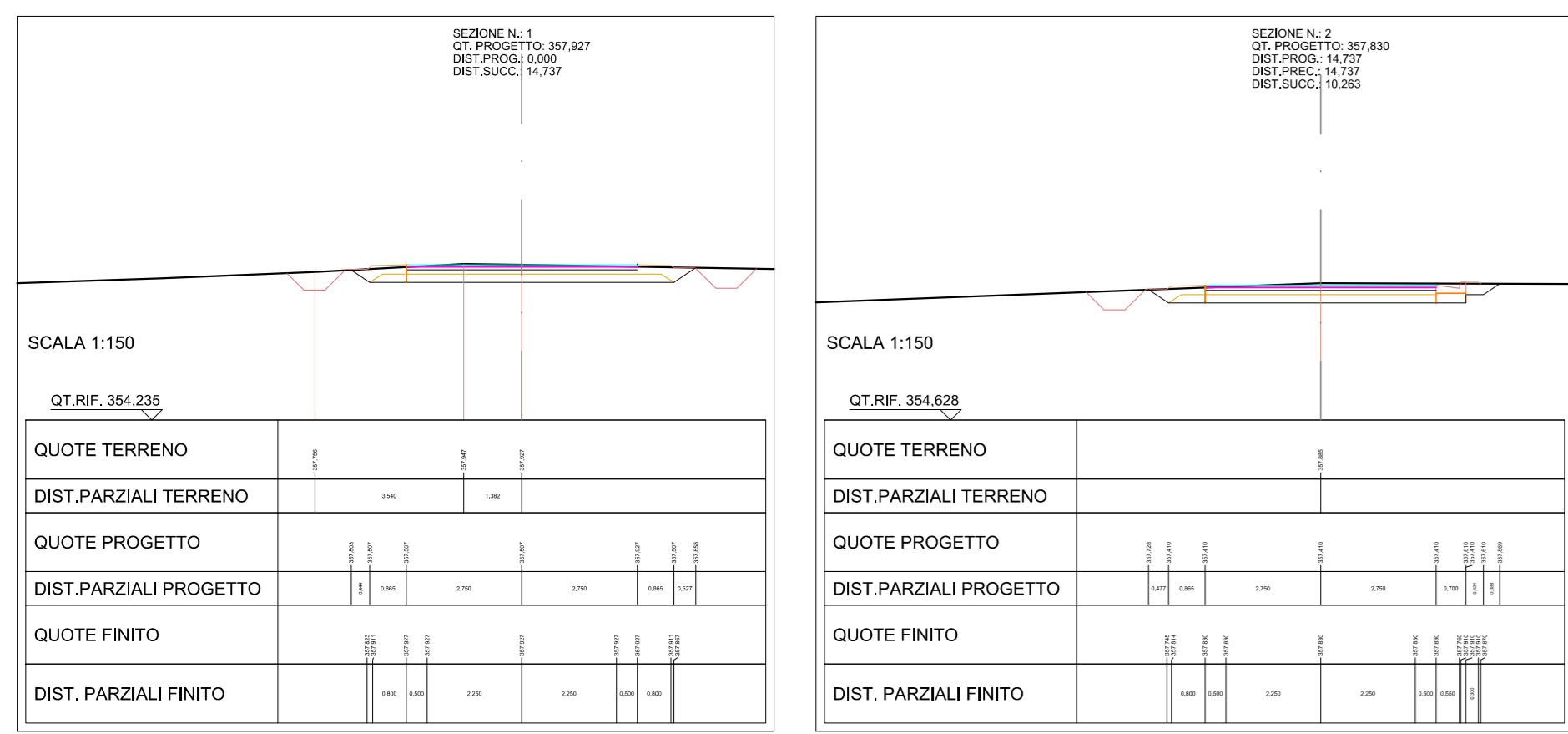
**PARCO EOLICO "SANTERAMO"**

Dott. Ing. Cesare Fumo  
Ordine degli Ingegneri della Provincia di Catania n° 6130 sez. A

Tavola: SEZIONI STRADALI E PROFILI CON INDIVIDUAZIONE AREE DI SCAVO E RIPORTO: ADEGUAMENTI TEMPORANEI ALLA VIABILITA' D08

Scala: 1:1.000 Nome DIS./FILE: C22011S05-PD-EC-10.2-02 Allegato: 6/11 F.to: A1 Livello: DEFINITIVO

Il presente documento è di proprietà della ANTEX GROUP srl.  
È vietata la comunicazione o terzi o la riproduzione senza il preventivo permesso scritto della suddetta.  
La società tutela i propri diritti a rigore di Legge.

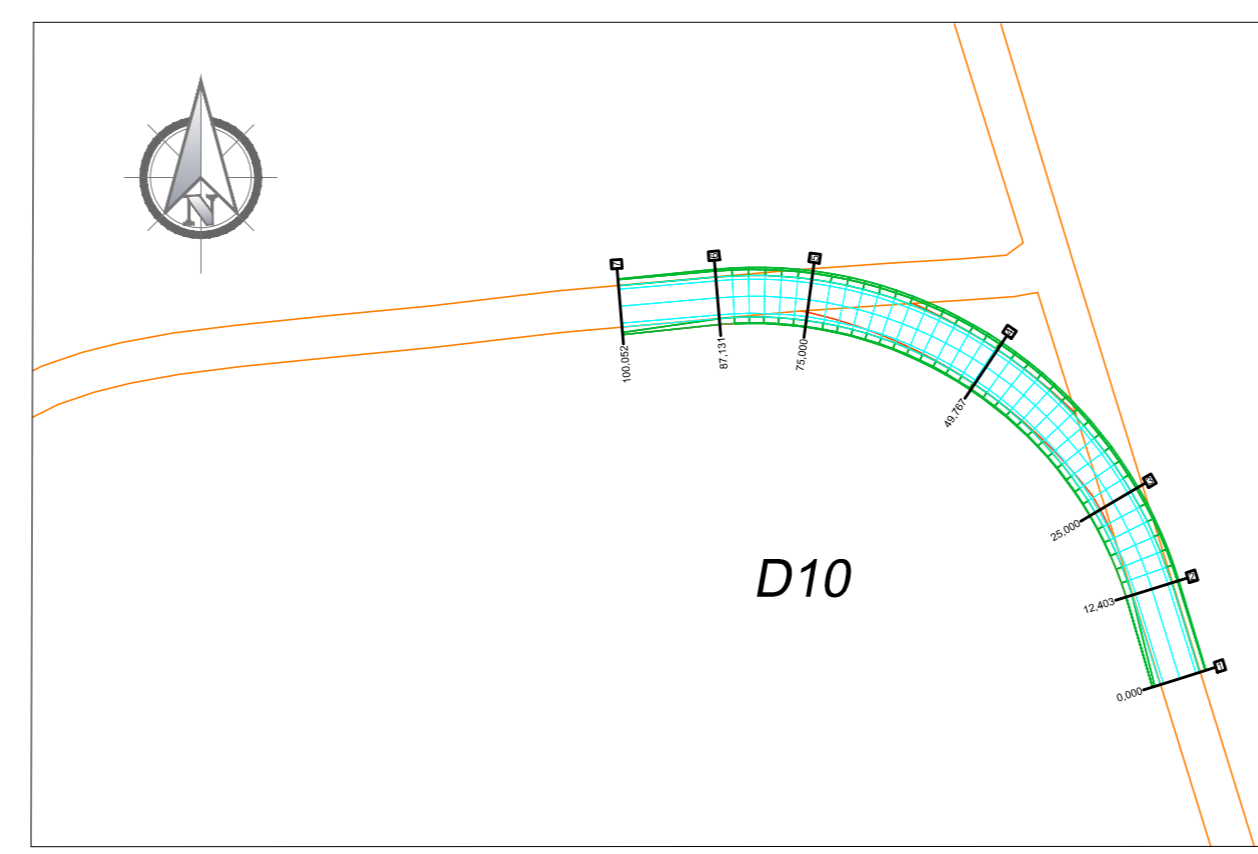


LIVELLETTE

SCALA QUOTE 1:200  
SCALA DISTANZE 1:1000

QT.RIF. 355.000

NUMERO SEZIONI	1	2	3	4	5	6	7	8	9	10	11	12	13
DISTANZE PARZIALI	10.00	10.00	10.00	10.00	10.00	10.00	10.00	10.00	10.00	10.00	10.00	10.00	10.00
DISTANZE PROGRESSIVE	10.00	20.00	30.00	40.00	50.00	60.00	70.00	80.00	90.00	100.00	110.00	120.00	130.00
QUOTE TERRENO	10.00	10.00	10.00	10.00	10.00	10.00	10.00	10.00	10.00	10.00	10.00	10.00	10.00
QUOTE PROGETTO	10.00	10.00	10.00	10.00	10.00	10.00	10.00	10.00	10.00	10.00	10.00	10.00	10.00
DIFFERENZA DI QUOTA	0.00	0.00	0.00	0.00	0.00	0.00	0.00	0.00	0.00	0.00	0.00	0.00	0.00
ETOMETRICHE	[Scale bar and graphical representation of the profile]												

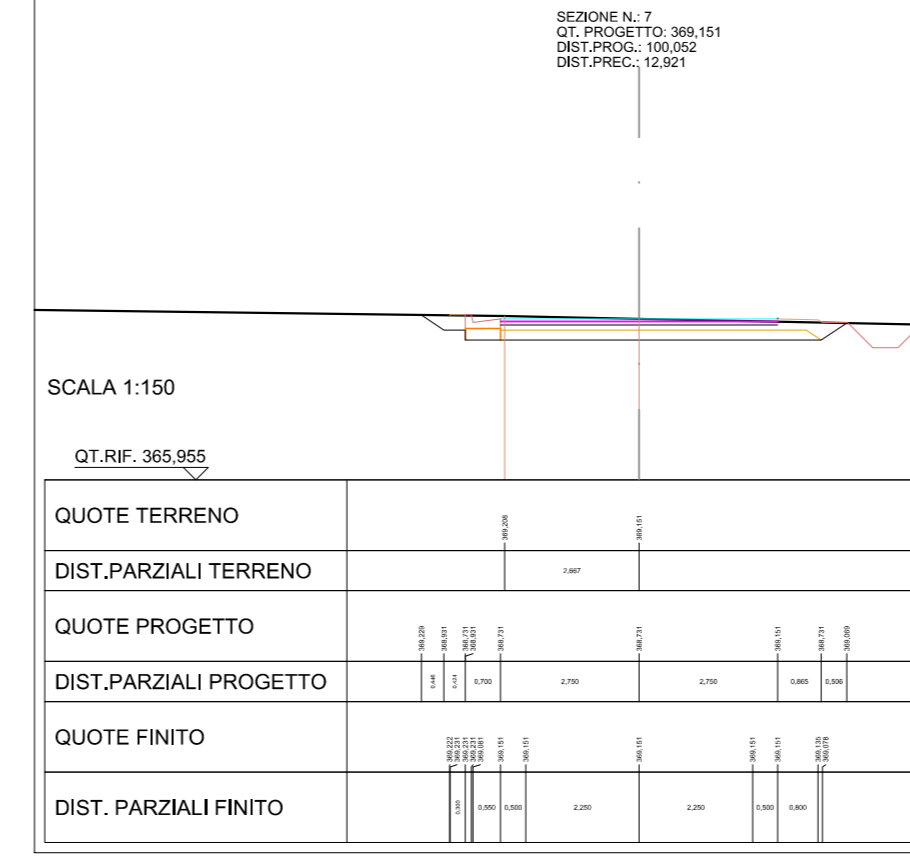
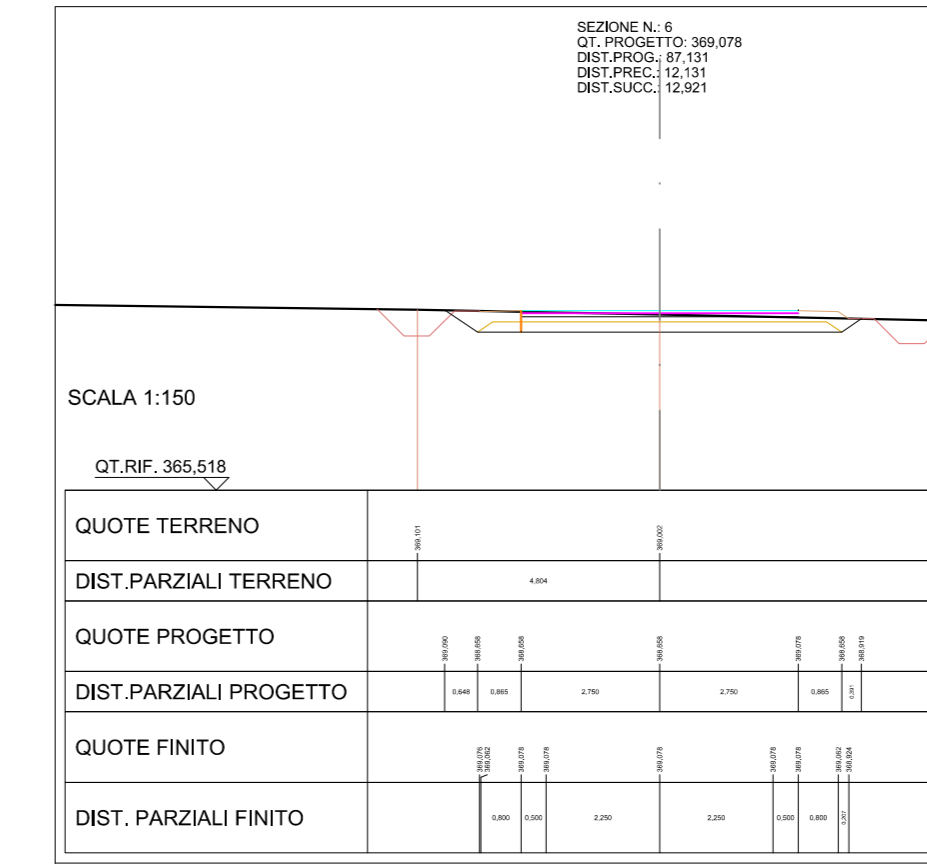
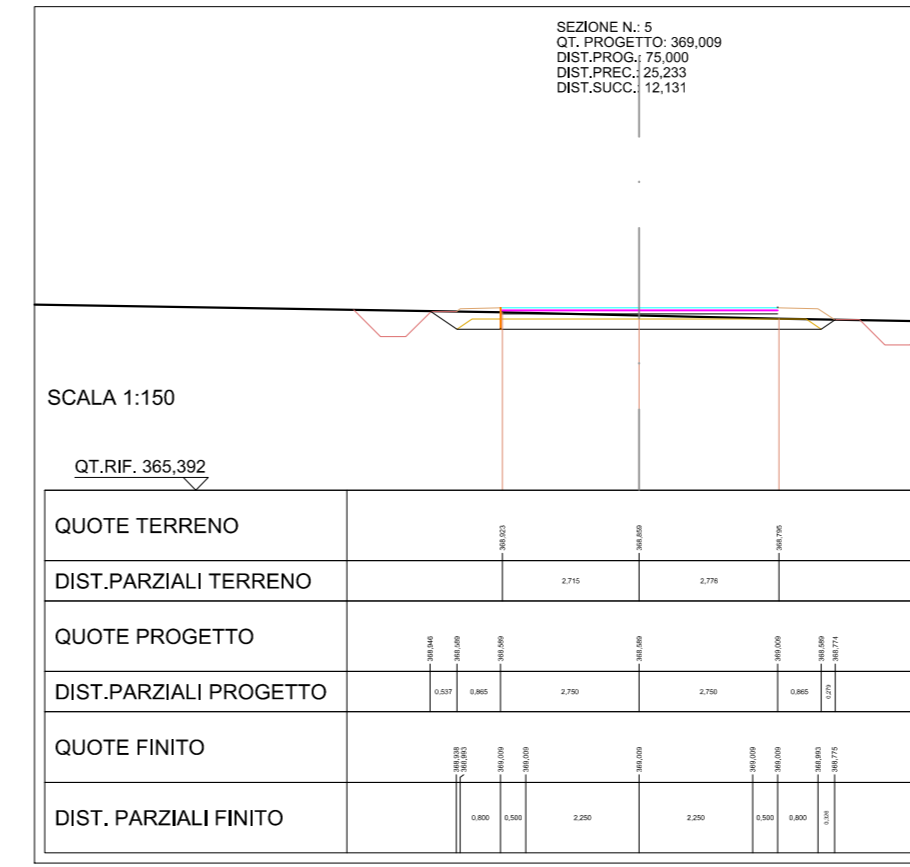
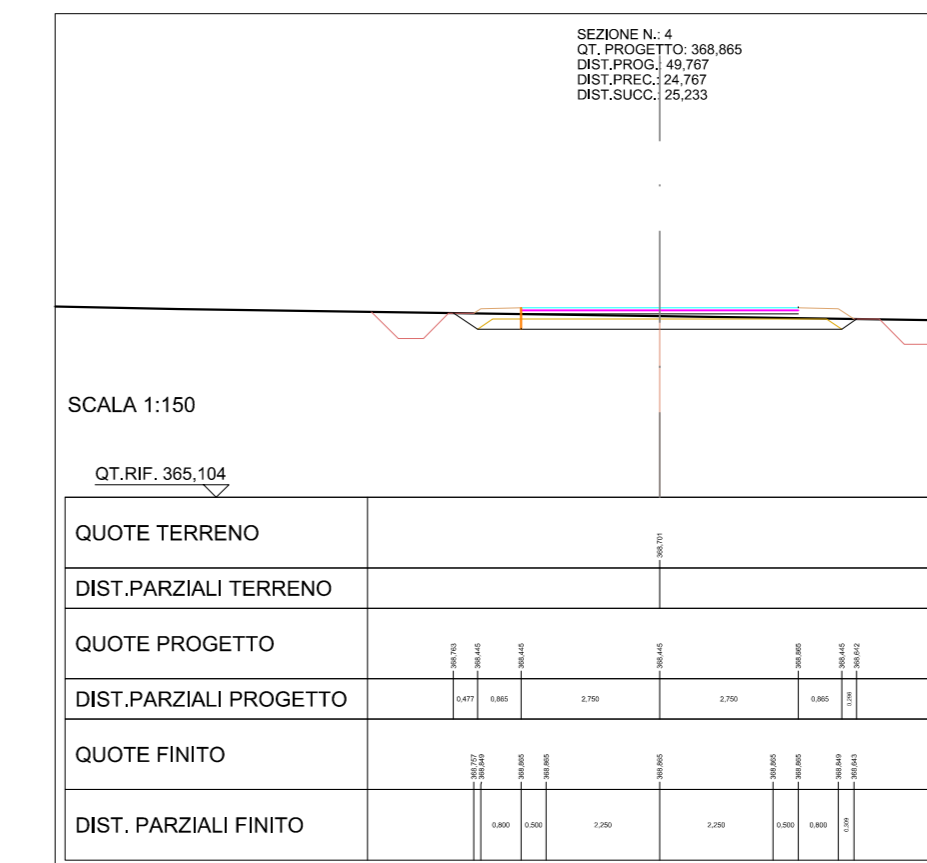
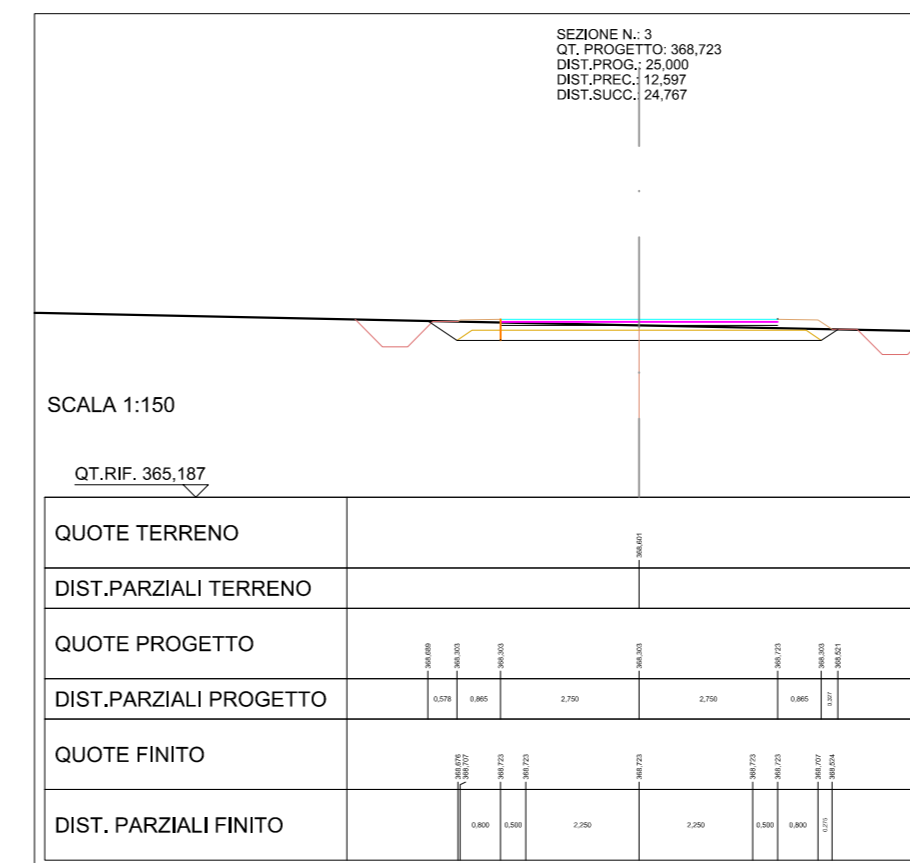
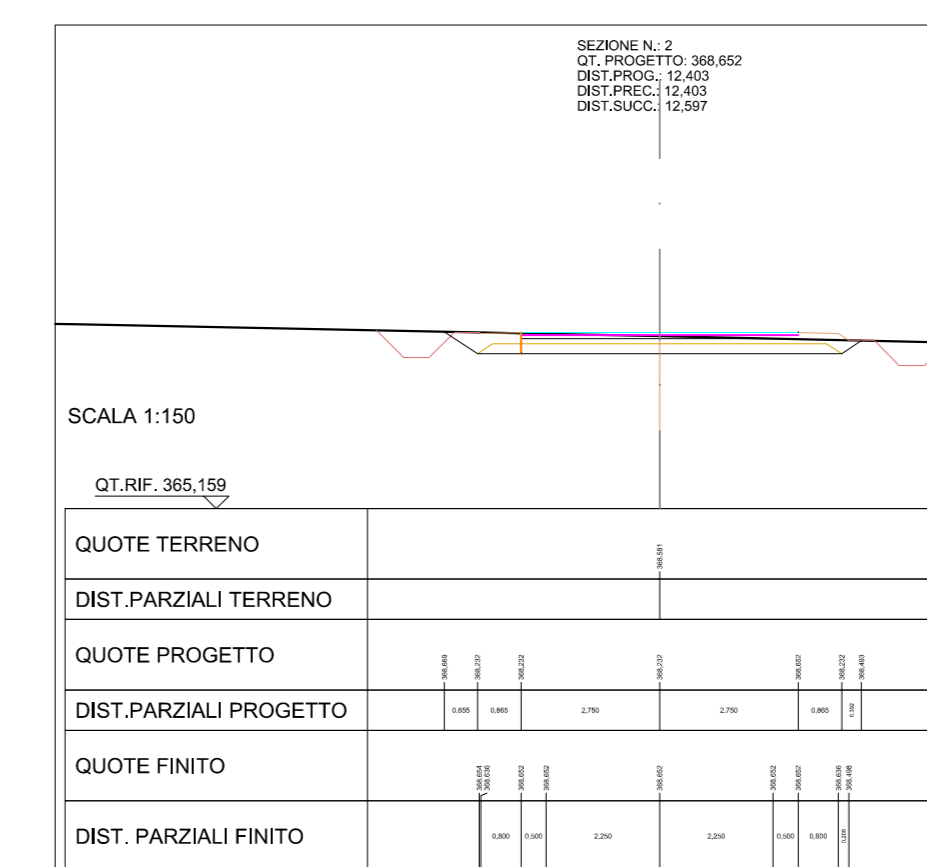
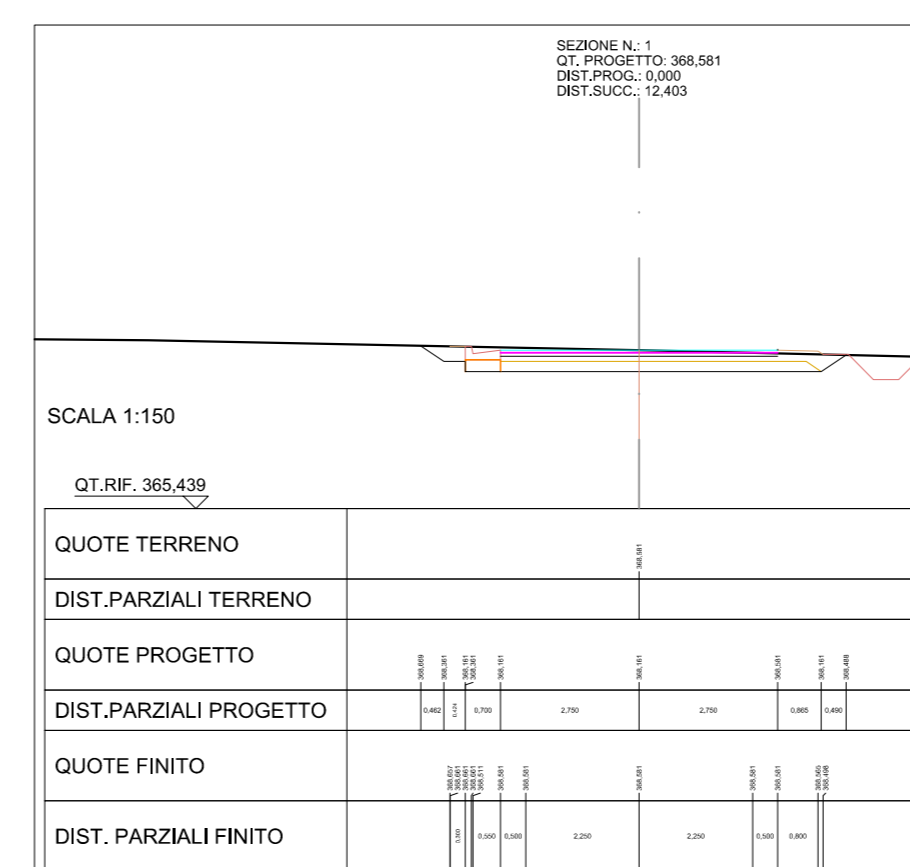


LIVELLETTE

SCALA QUOTE 1:200  
SCALA DISTANZE 1:1000

QT.RIF. 355.000

NUMERO SEZIONI	1	2	3	4	5	6	7
DISTANZE PARZIALI	10.00	10.00	10.00	10.00	10.00	10.00	10.00
DISTANZE PROGRESSIVE	10.00	20.00	30.00	40.00	50.00	60.00	70.00
QUOTE TERRENO	10.00	10.00	10.00	10.00	10.00	10.00	10.00
QUOTE PROGETTO	10.00	10.00	10.00	10.00	10.00	10.00	10.00
DIFFERENZA DI QUOTA	0.00	0.00	0.00	0.00	0.00	0.00	0.00
ETOMETRICHE	[Scale bar and graphical representation of the profile]						
ANDAMENTO PLANIMETRICO	[Planimetric alignment drawing]						



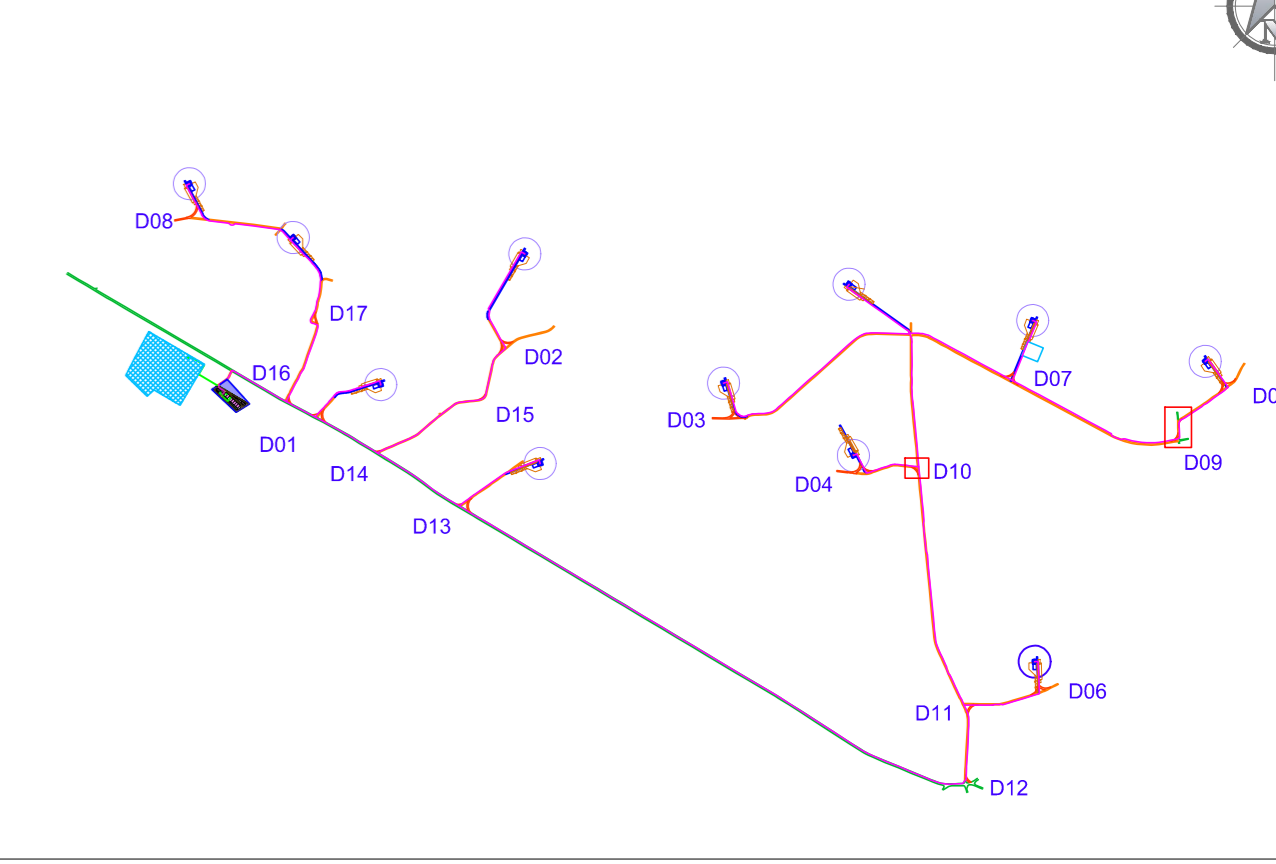
Localizzazione Geografica Impianto



Legenda

- Fondazione e Piazzola definitiva wig
- Area di scavo
- Area di riporto
- Viabilità esistente da adeguare
- Adegamenti temporanei alla viabilità

Quadro d'unione



REGIONE PUGLIA  
Città Metropolitana di Bari

COMUNE DI SANTERAMO IN COLLE



CD	EMISSIONE PER AU (A SEGUITO DEL PFD)	16/11/22	PROLONI M	BELFIORE C	PROLONI M
01	EMISSIONE PER ENTI ESTERNI	25/11/22	BELFIORE C	FURNO C	MASTASI A
00	EMISSIONE PER COMMENTI	16/11/22	BELFIORE C	FURNO C	MASTASI A
REV.	DESCRIZIONE	DATA	REDATTO	CONTROL.	APPROV.

Comitente:

**IBERDROLA RENOVABLES ITALIA S.p.A.**

Seede legale in Piazza dell'Industria, 40, 00144, Roma  
Partita IVA: 06977481008 - PEC: iberdrola@iberdroitalia.it

Società di Progettazione:

**Antex group** - Via Jomico, 16 - Loc. Belvedere - 96100 Siracusa (SR) - Tel. 0931.1663459  
web: www.antexgroup.it - e-mail: info@antexgroup.it

Progetto:

**PARCO EOLICO "SANTERAMO"**

Progettista/Prova:

Dot. Ing. Cesare Fumo  
Ordine degli Ingegneri della Provincia di Catania n° 6130 sez. A

Tracce:

SEZIONI STRADALI E PROFILI CON INDIVIDUAZIONE  
AREE DI SCAVO E RIPORTO; ADEGUAMENTI TEMPORANEI ALLA VIABILITA' D09-D10

Scala:

1:1.000

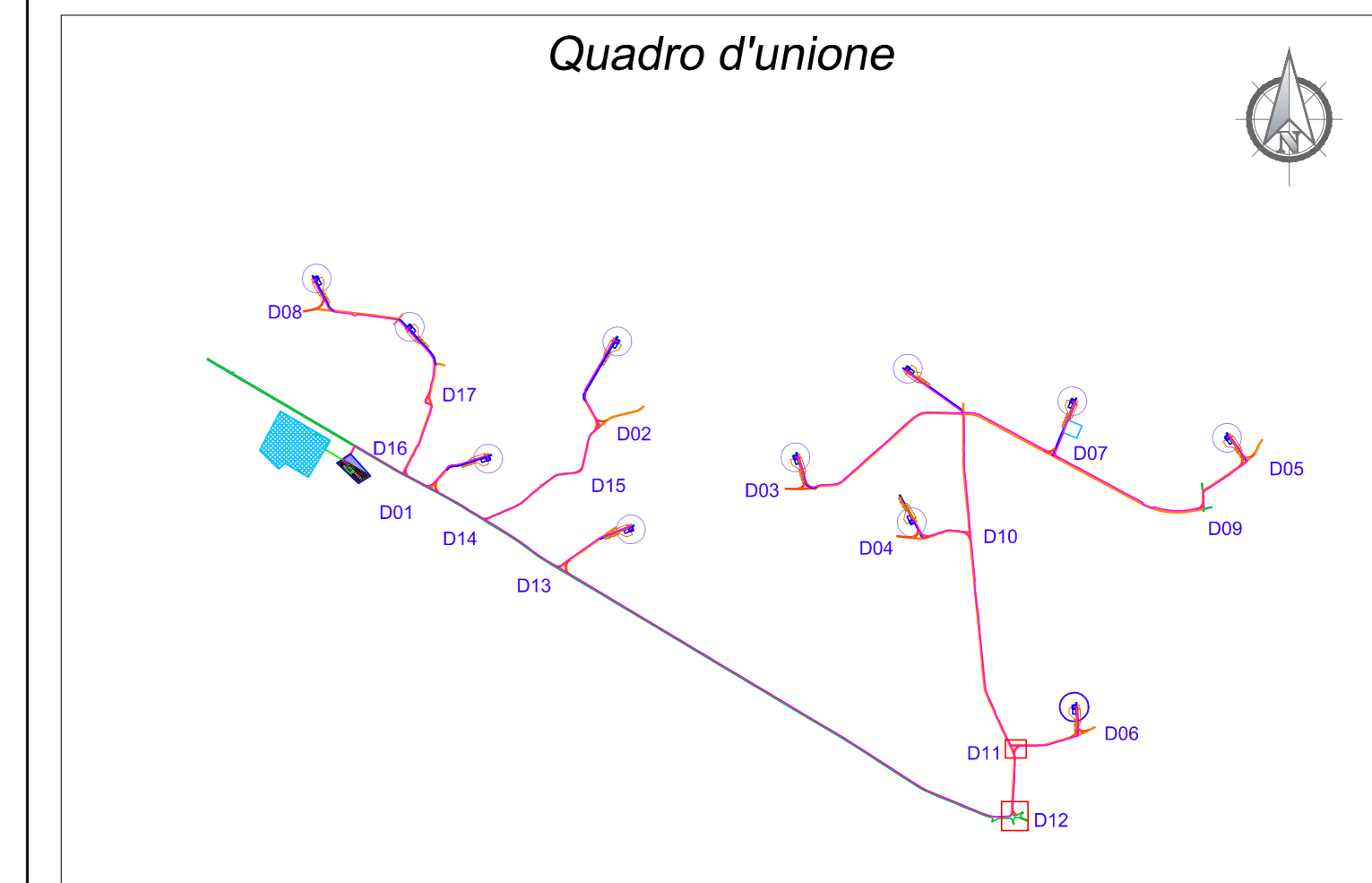
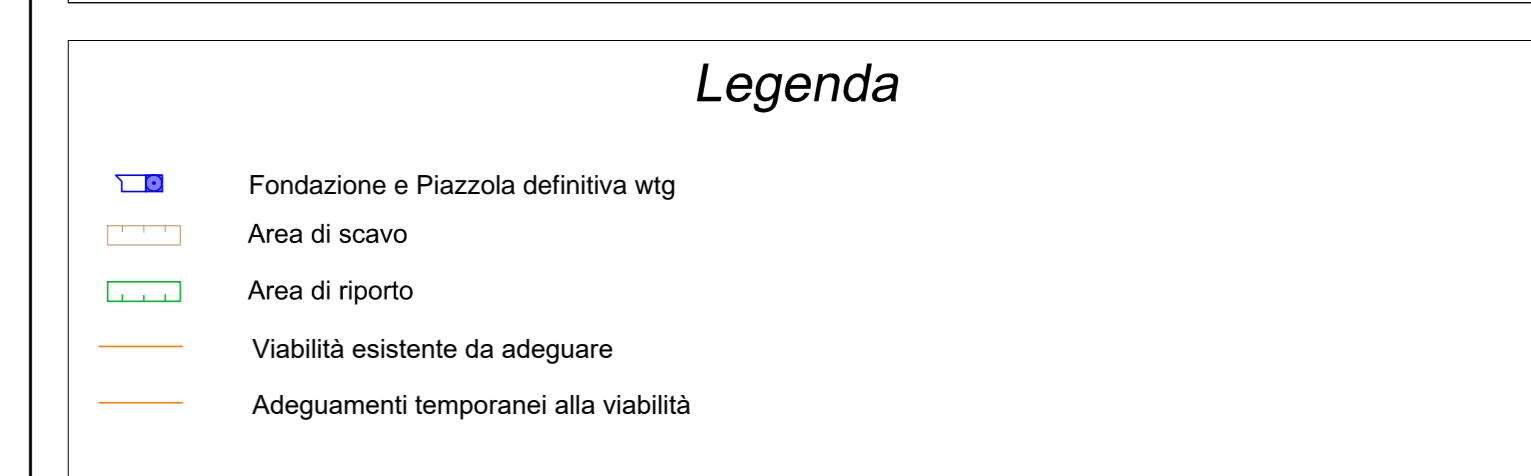
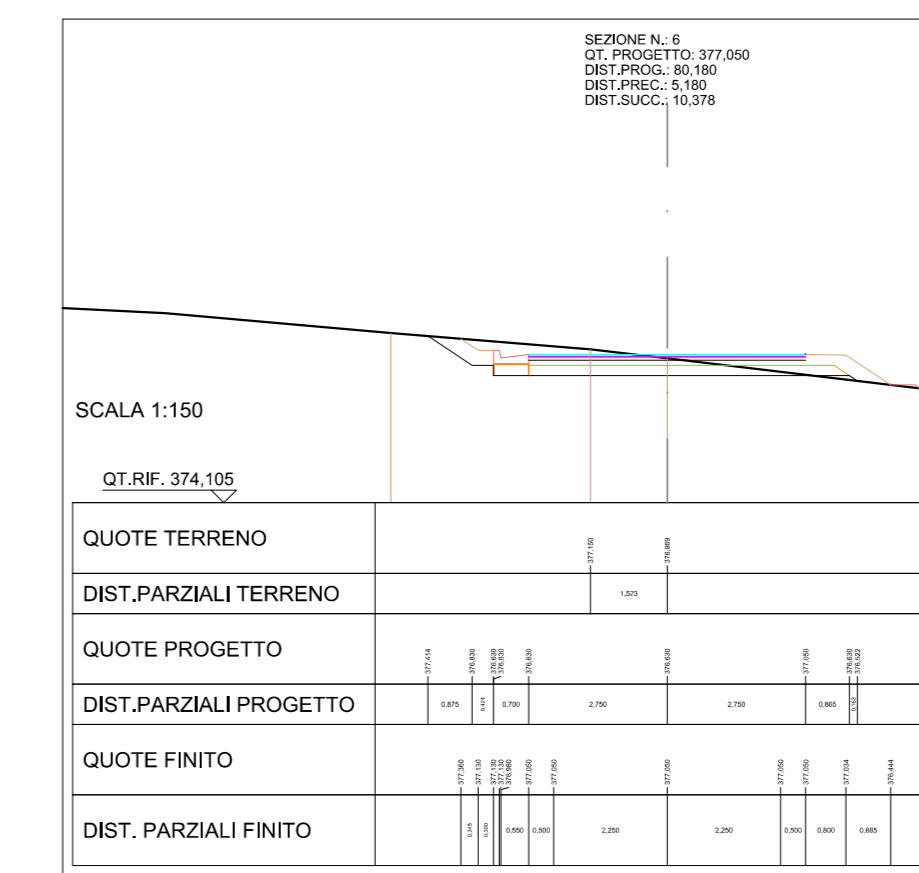
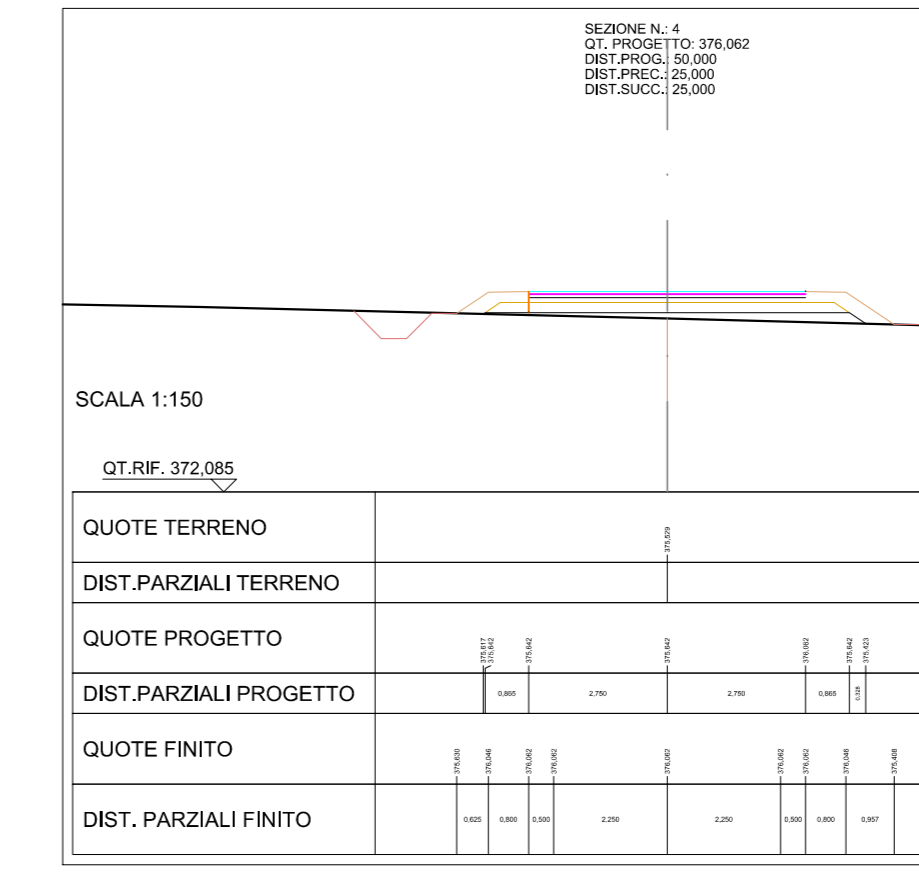
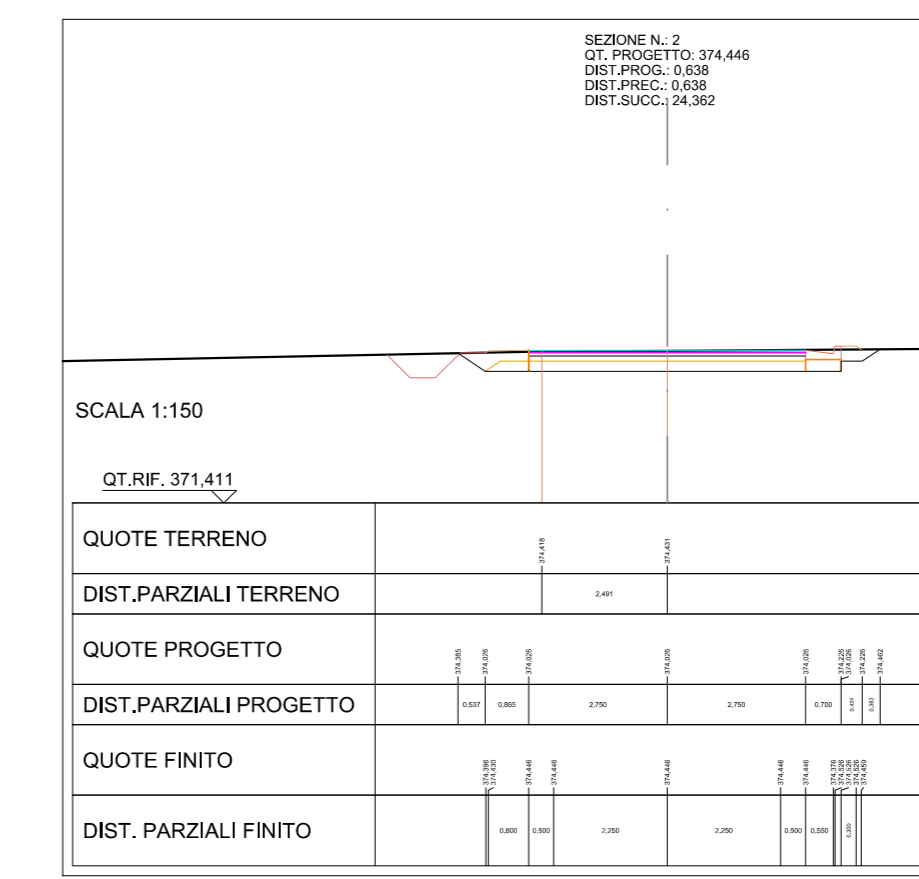
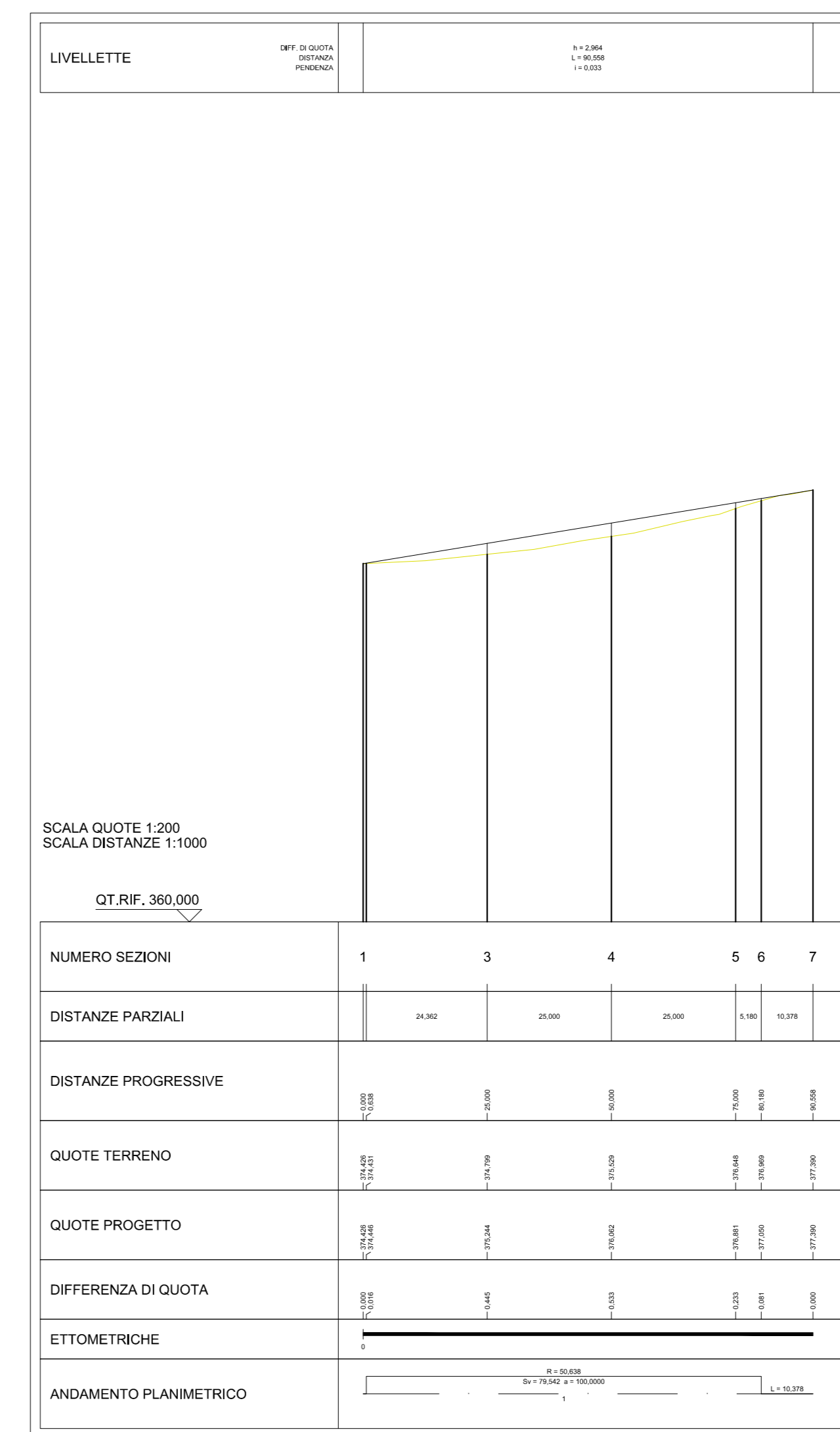
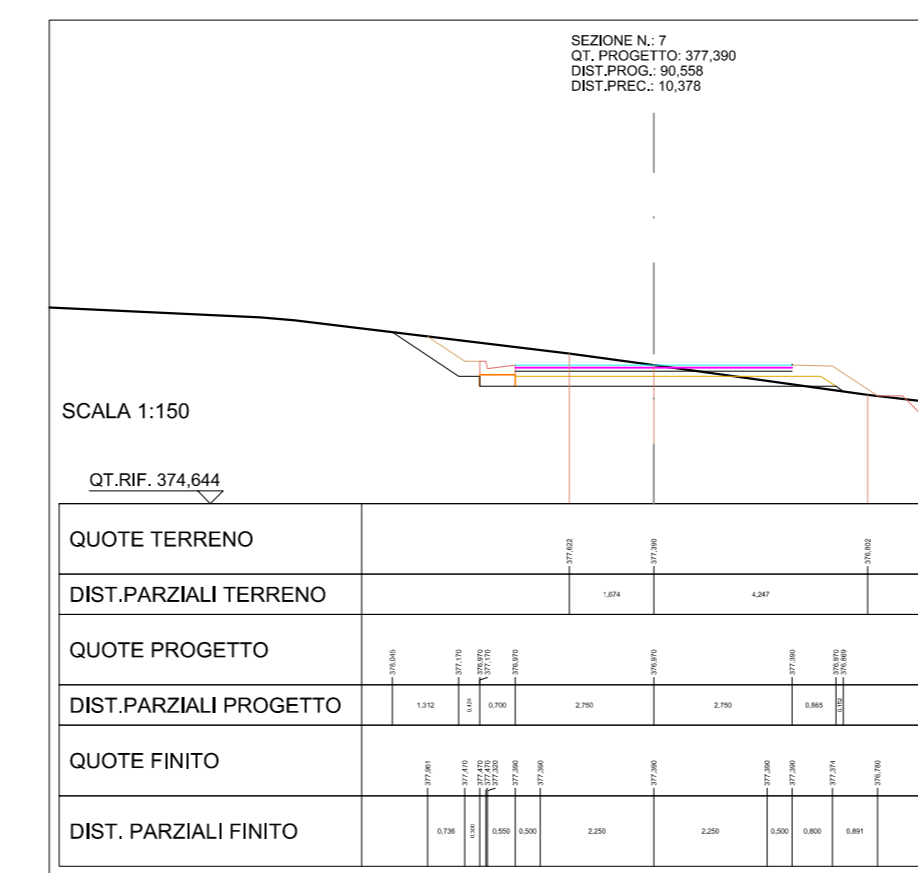
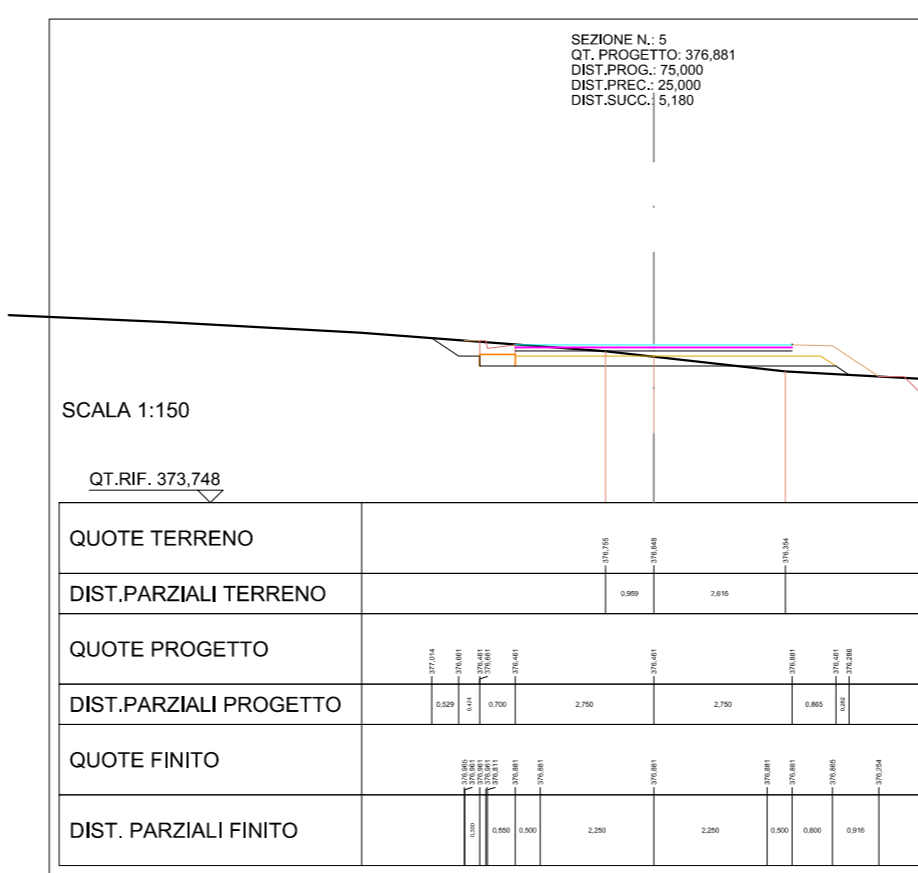
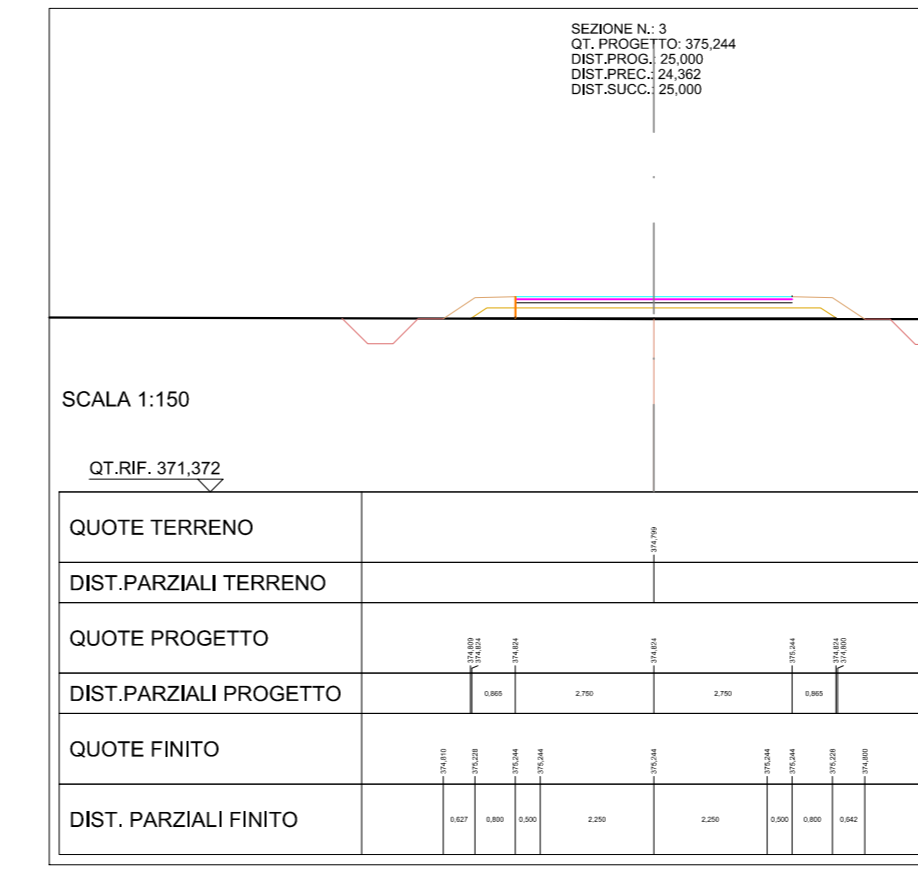
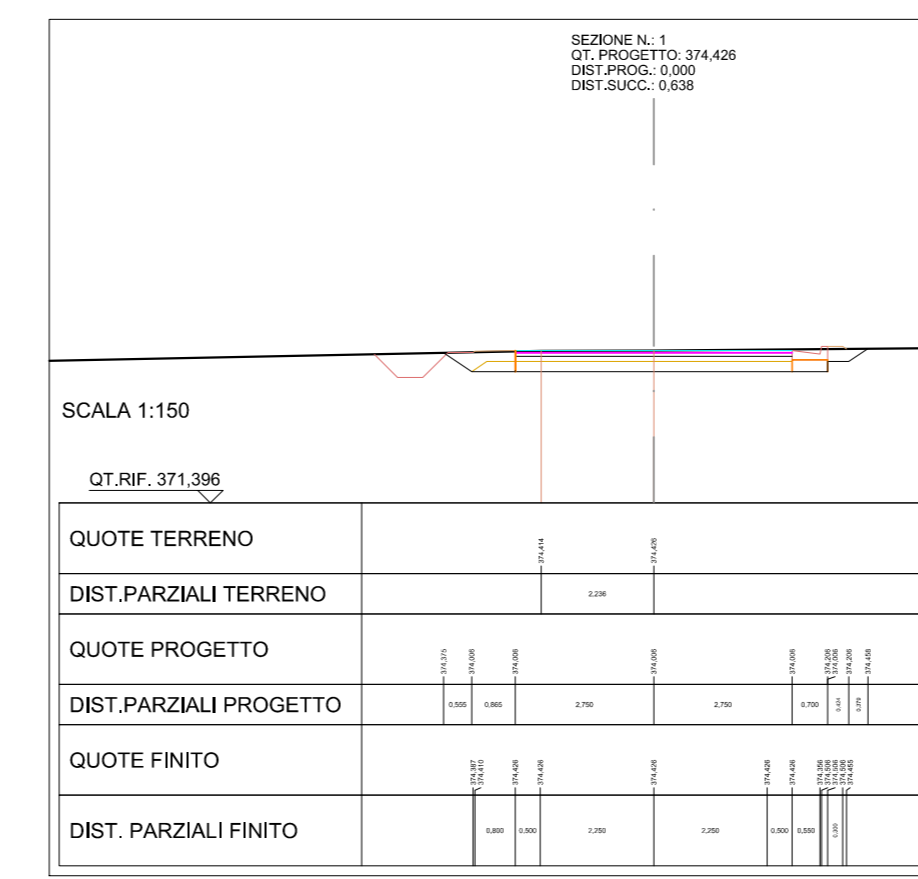
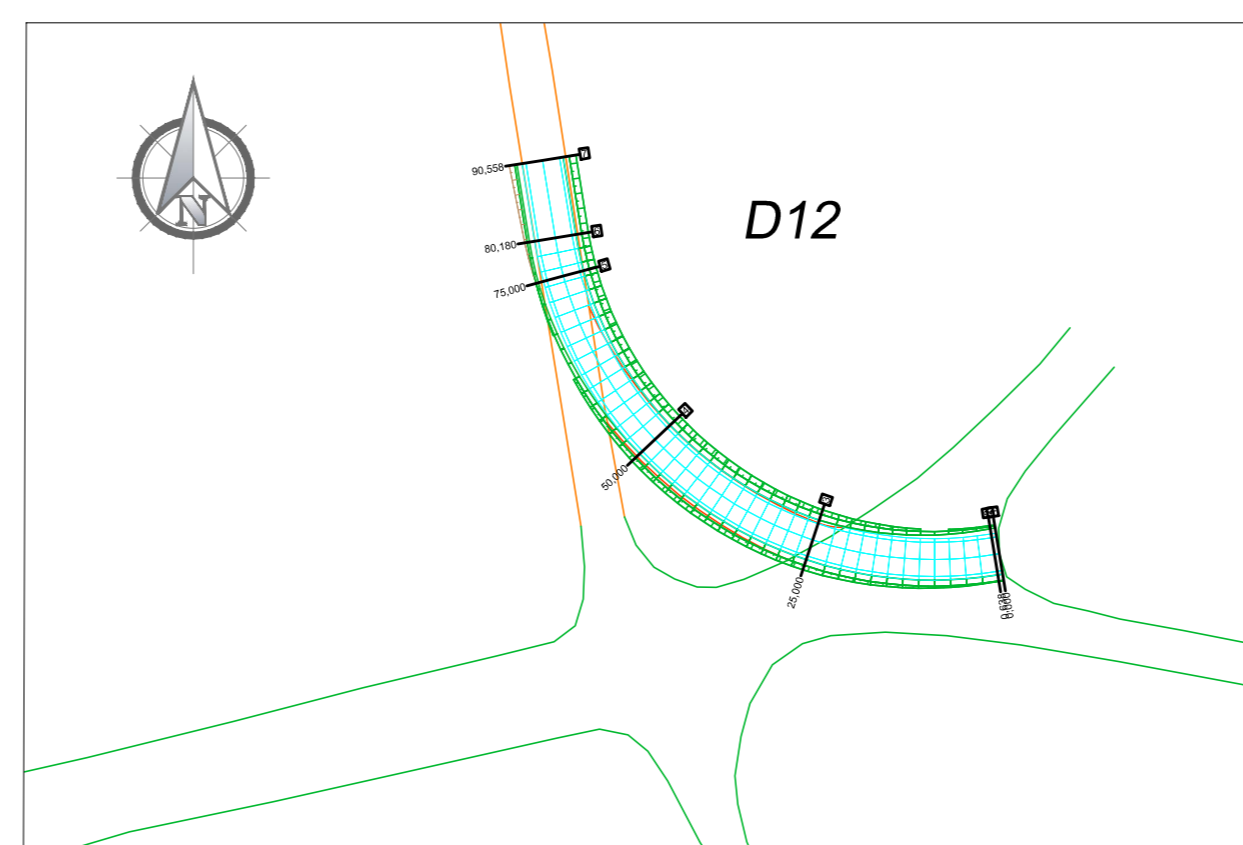
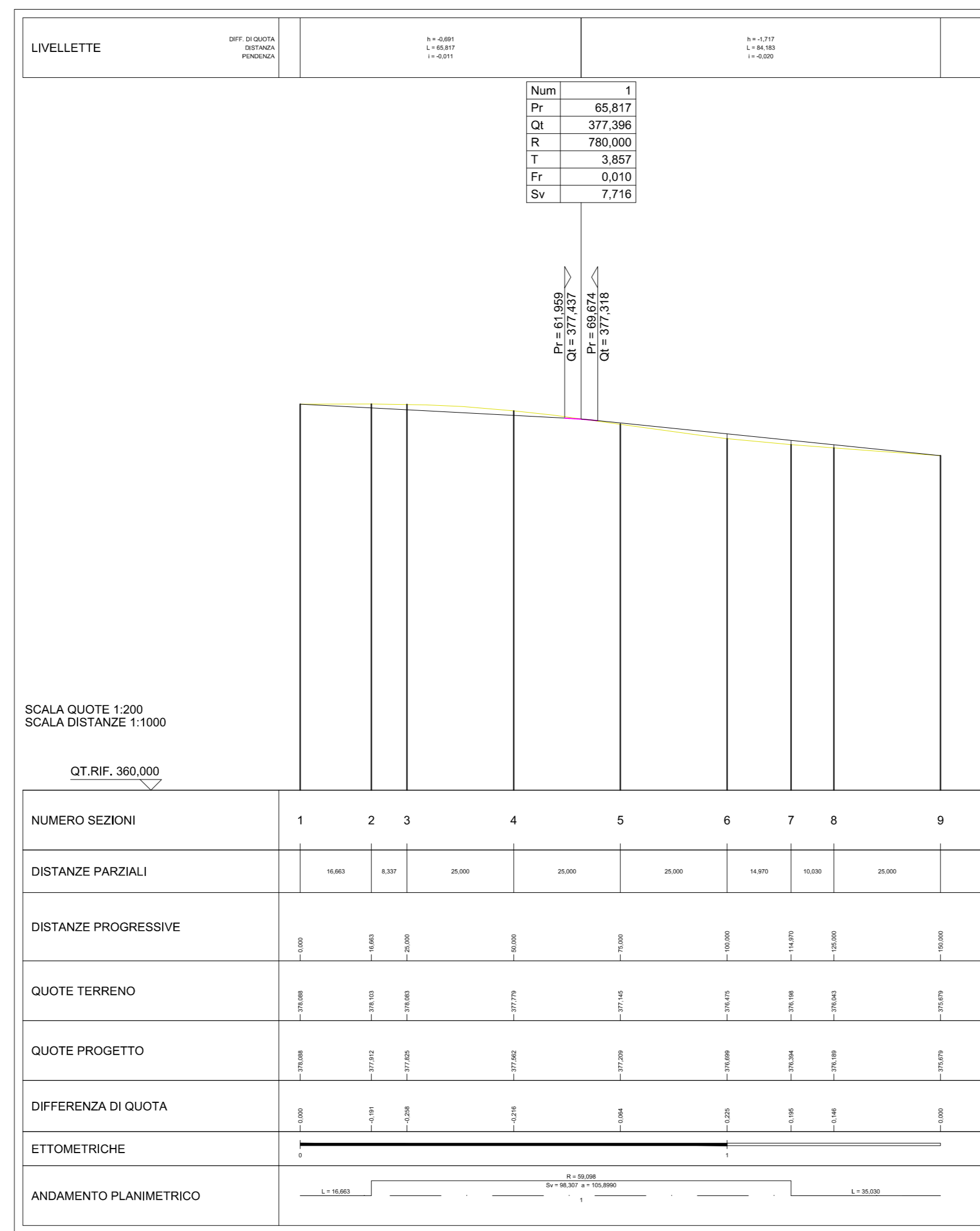
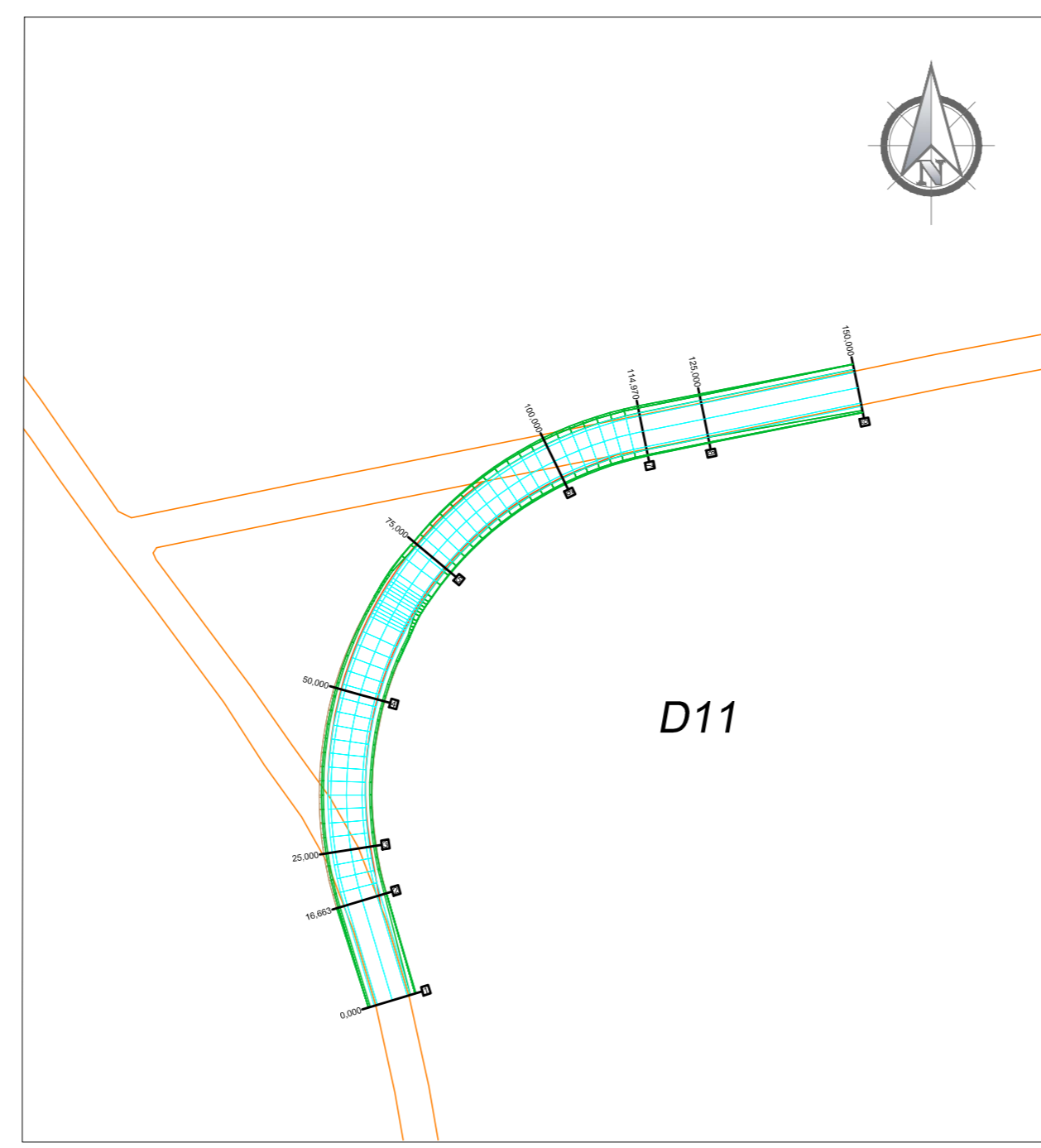
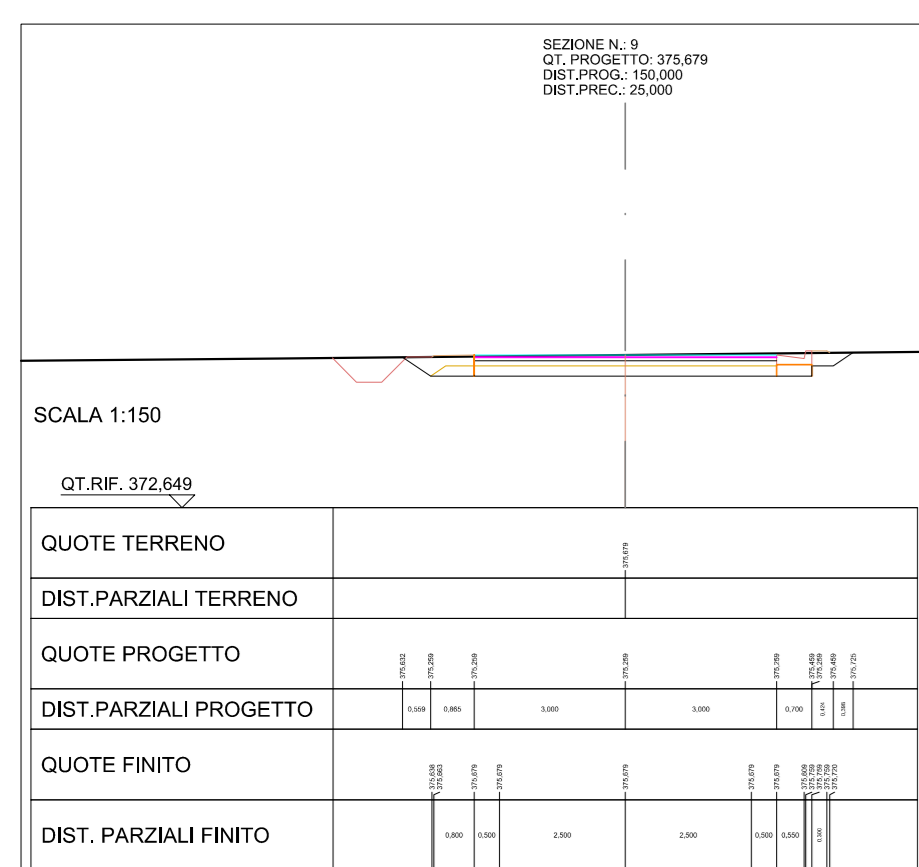
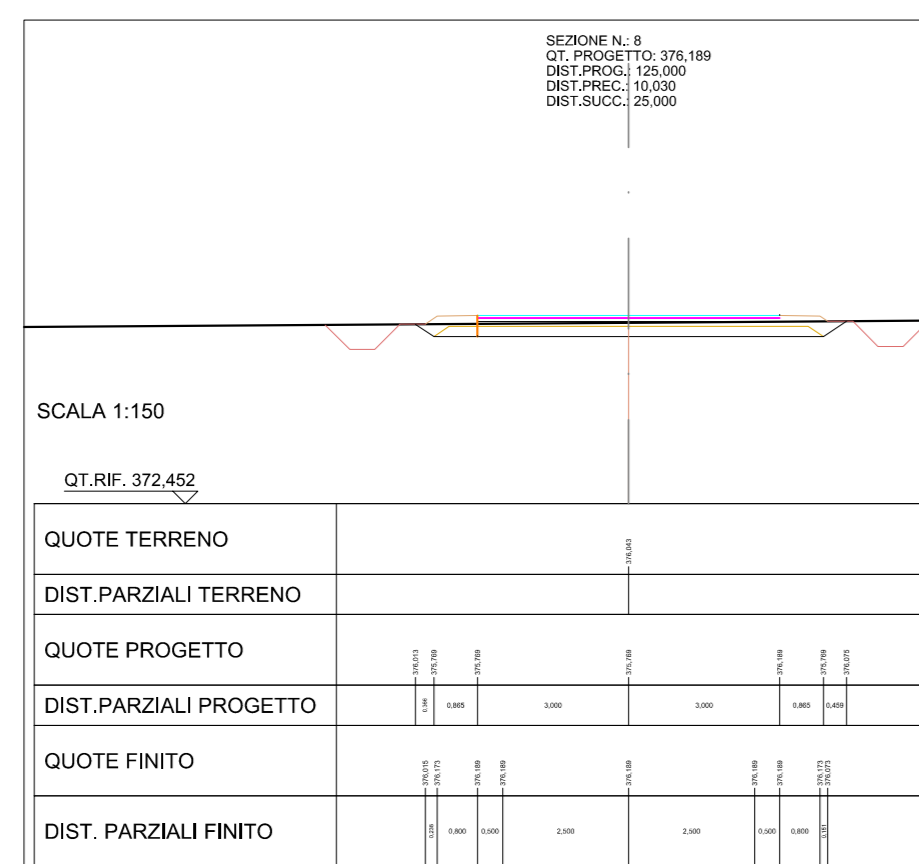
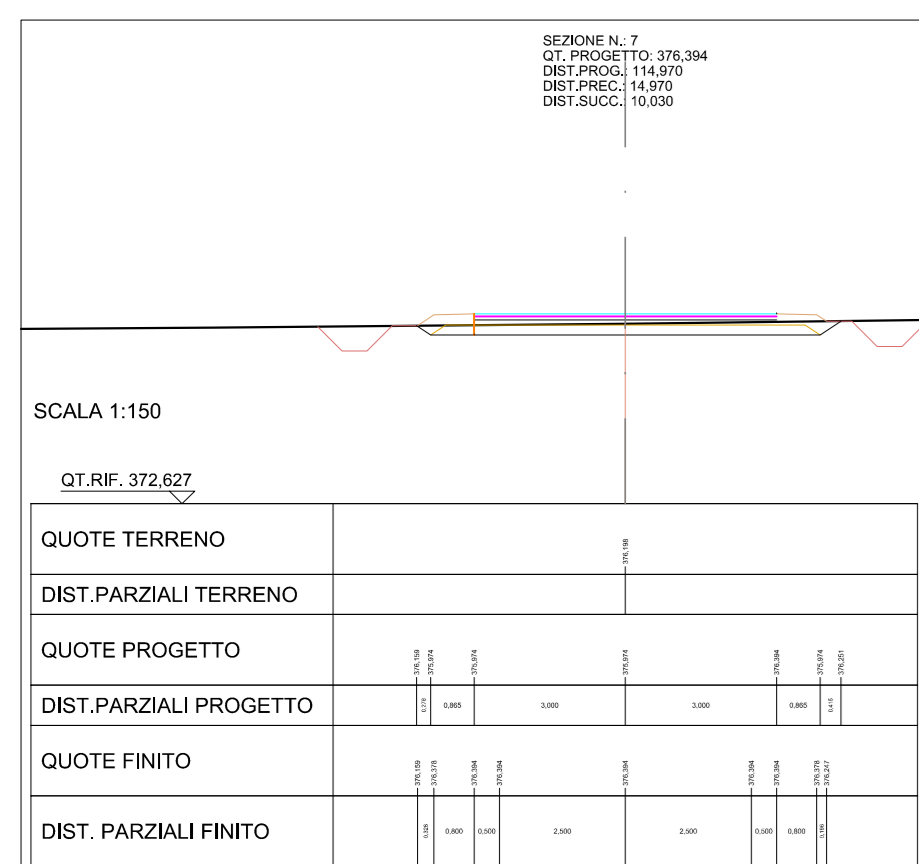
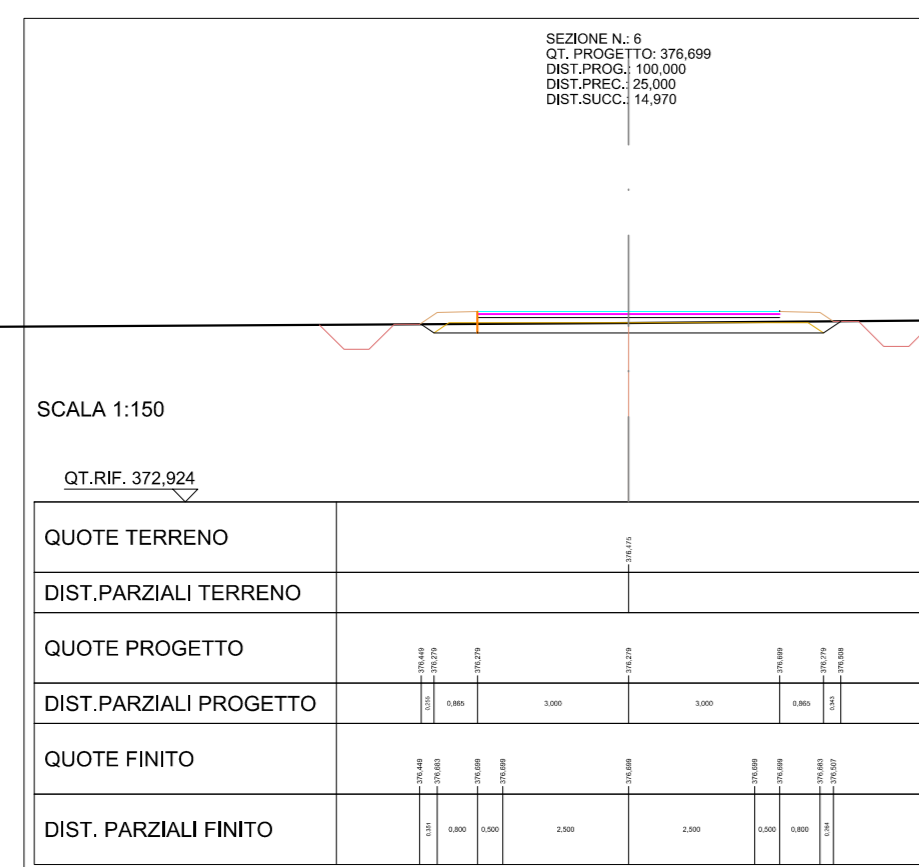
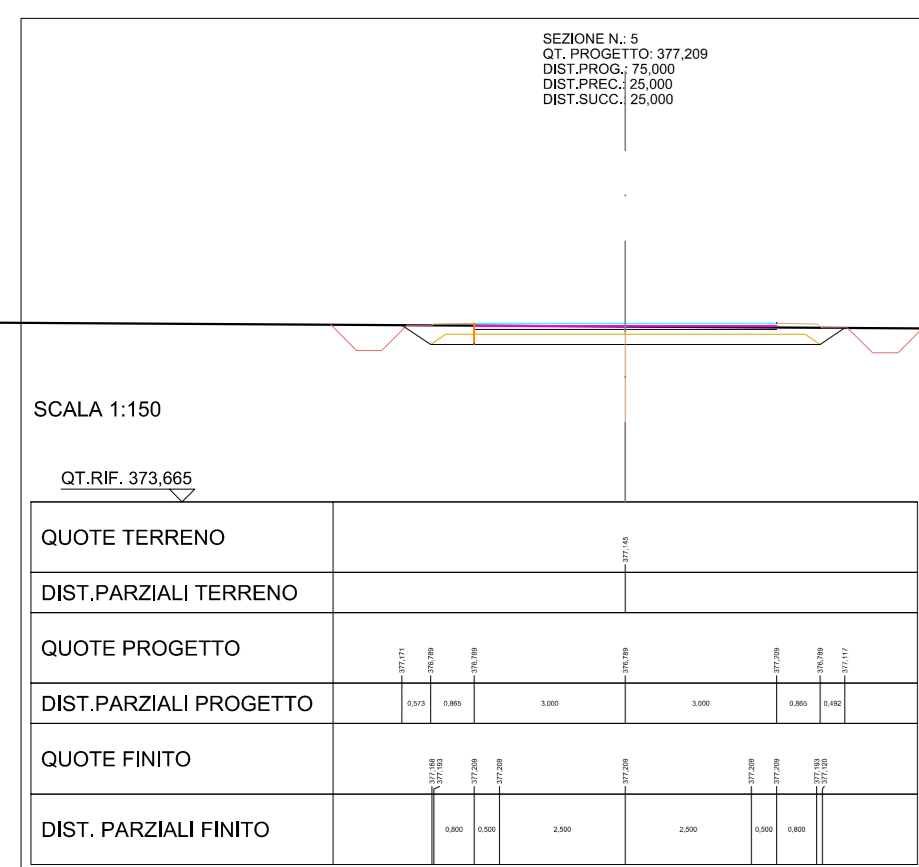
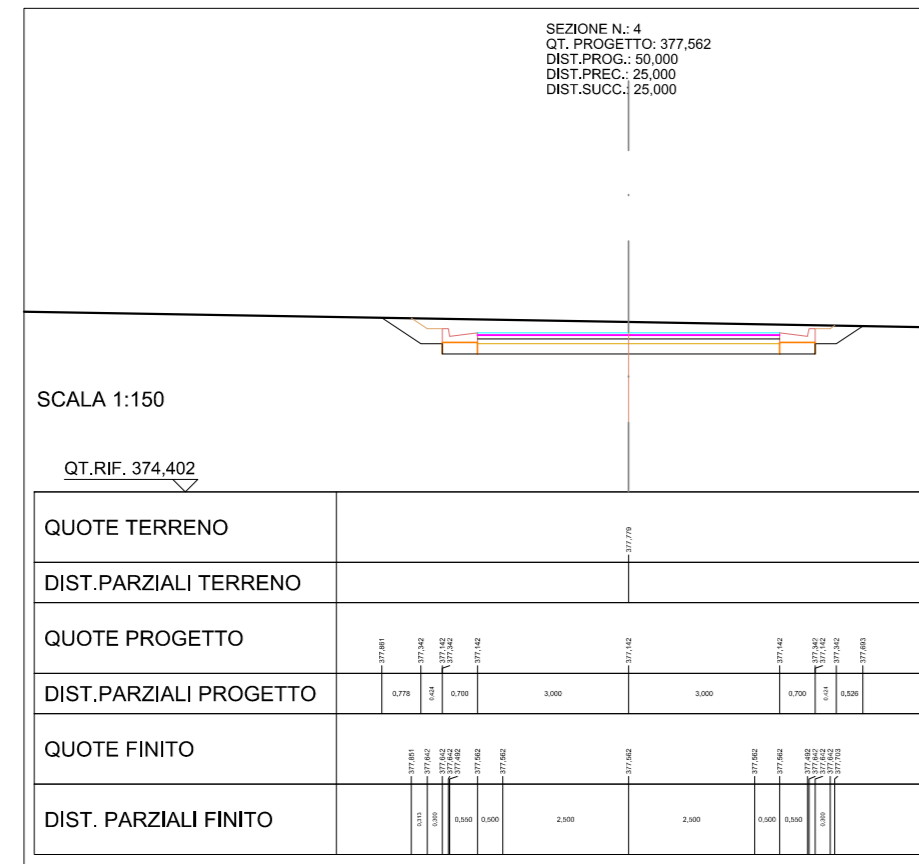
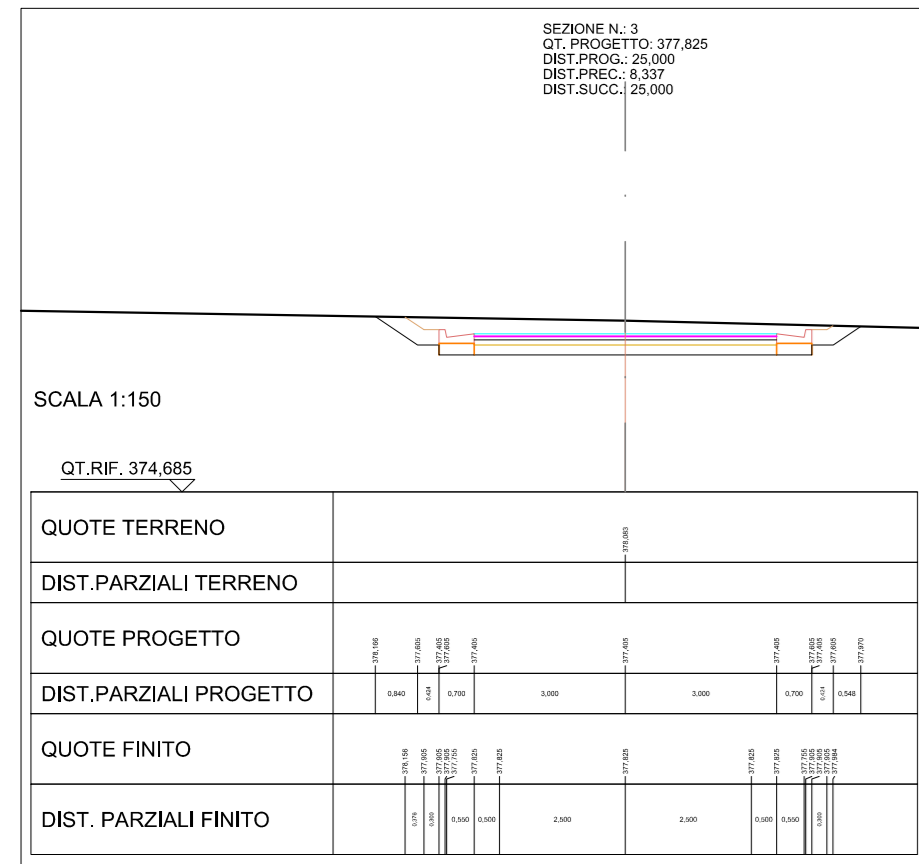
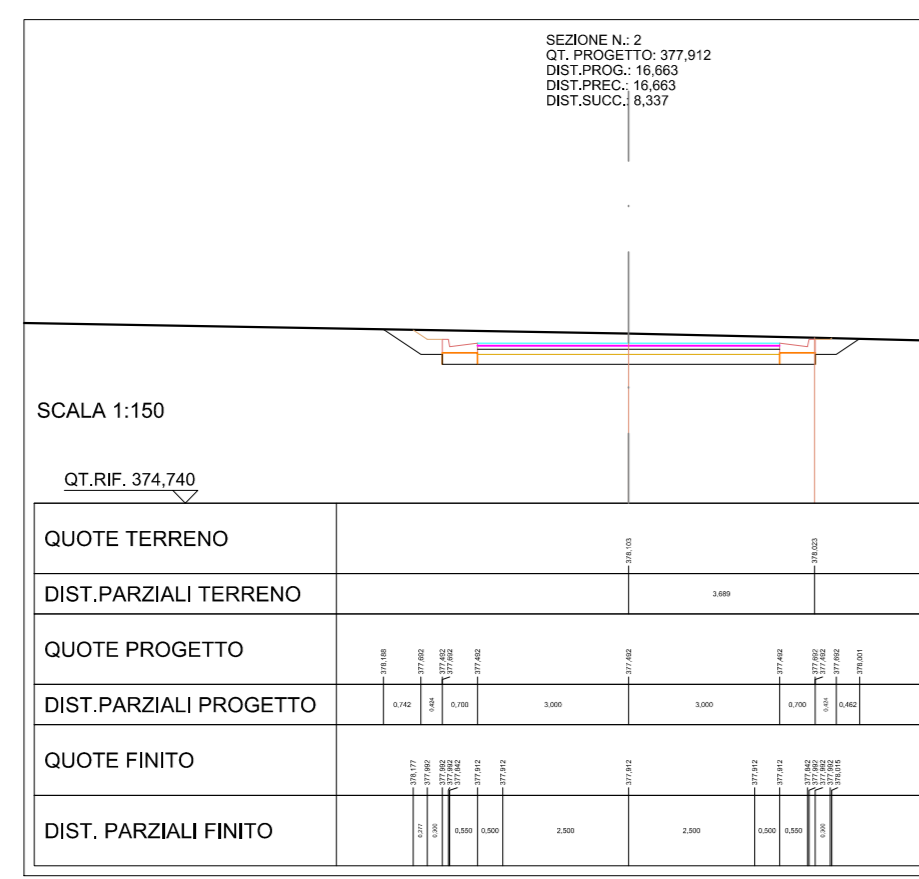
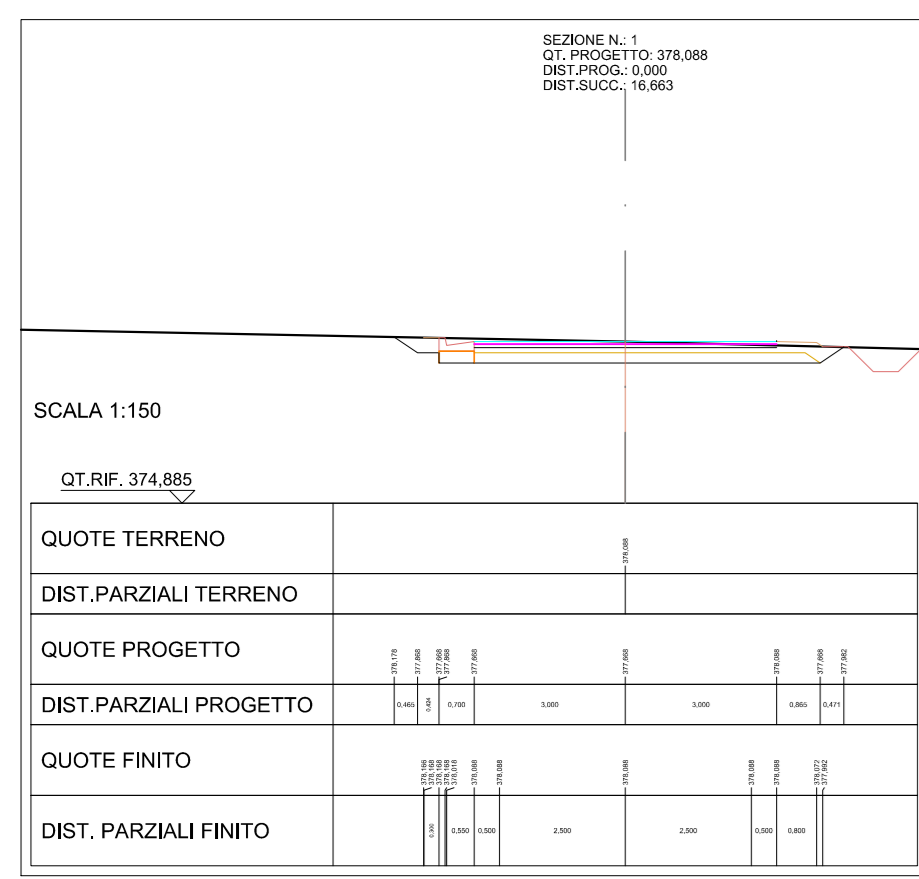
Nome FILE: C22011505-PD-EC-10.2-02

7/11

40

Livello: **DEFINITIVO**

Il presente documento è di proprietà della ANTEX GROUP S.p.A.  
E' vietata la circolazione o l'uso a terzi senza permesso scritto dalla società.  
Gli accordi tecnici e progettuali sono a regola d'arte.



**REGIONE PUGLIA**  
Città Metropolitana di Bari

**COMUNE DI SANTERAMO IN COLLE**

02	EMISSIONE PER A.U. (A. SCELTO DEL PID)	16/11/22	ROTONDI M.	BELFIORE G.	PROTOLONI M.
01	EMISSIONE PER ENTI ESTERNI	25/11/22	BELFIORE G.	FURNO C.	NASTASI A.
00	EMISSIONE PER COMMENTI	15/11/22	BELFIORE G.	FURNO C.	NASTASI A.
REV.	DESCRIZIONE	DATA	REDATTO	CONTROL.	APPROV.

Comitente:  
**IBERDROLA RENEWABLES ITALIA S.p.A.**

IBERDROLA  
Ingegneria & Innovazione

Progetto:  
**PARCO EOLICO "SANTERAMO"**

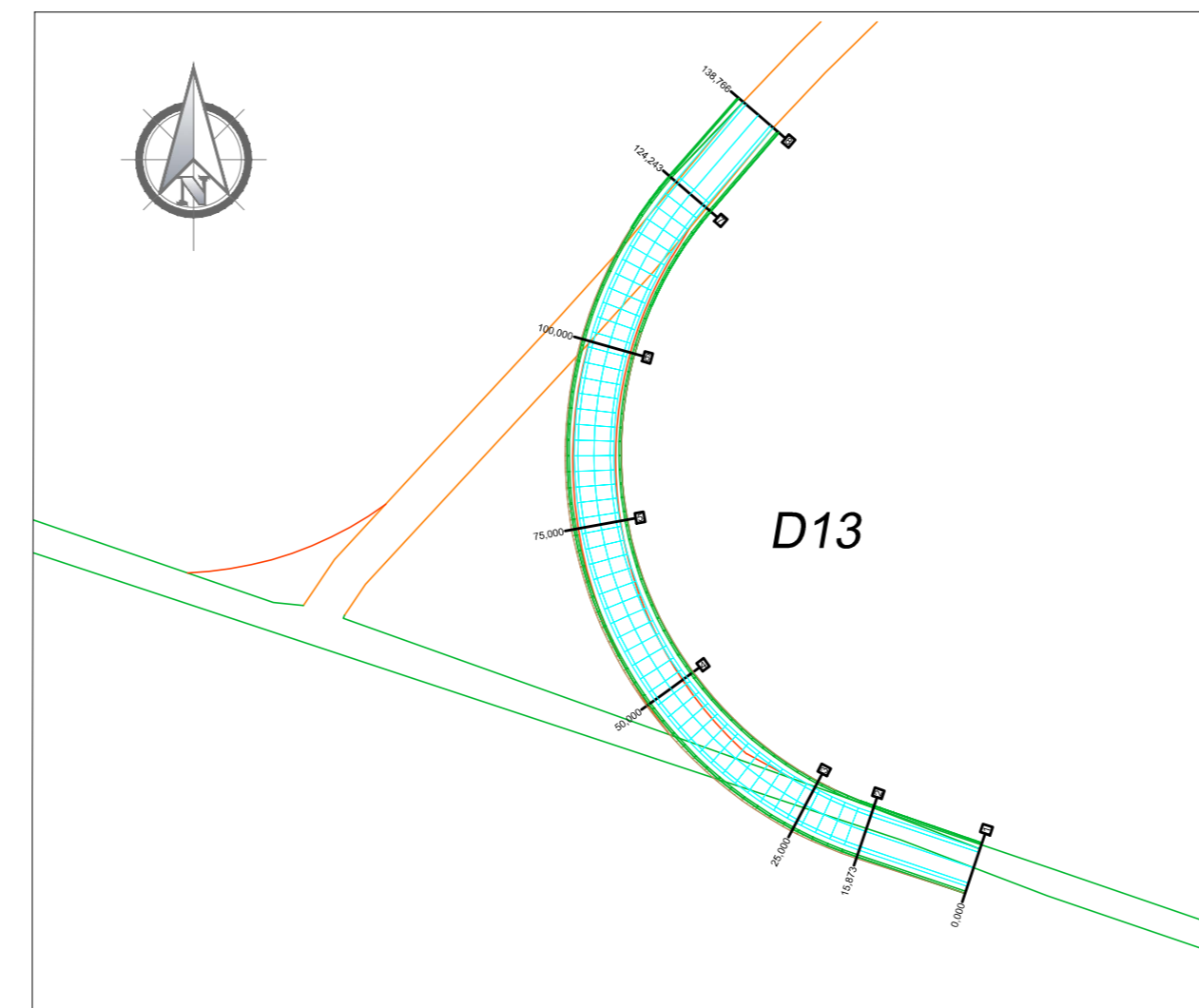
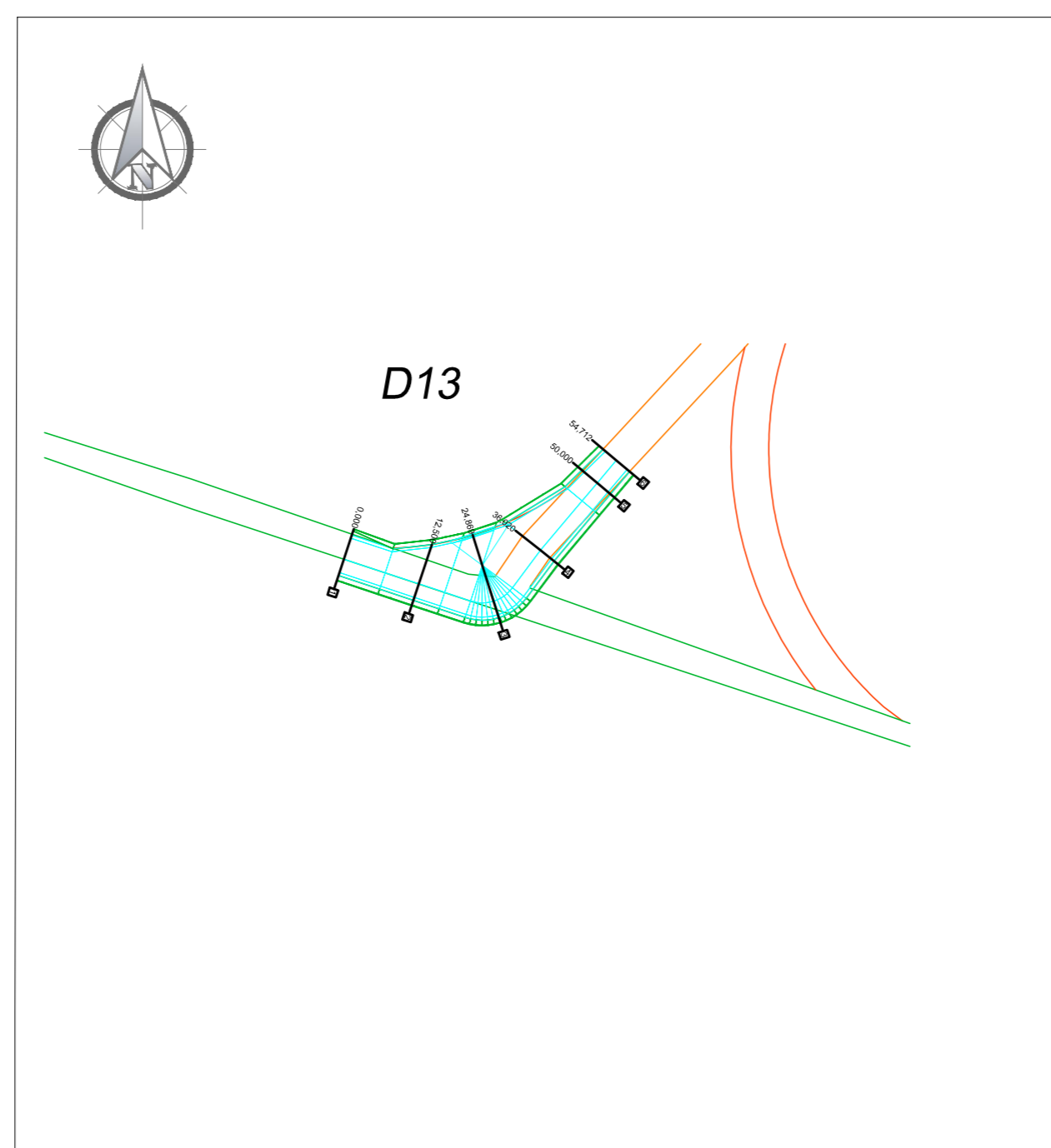
Autore:  
SEZIONI STRADALI E PROFILI CON INDIVIDUAZIONE  
AREE DI SCAVO E RIPORTO; ADEGUAMENTI TEMPORANEI ALLA VIABILITA' D11-D12

Scala: 1:1.000 Nome DEL FILE: C22011505-PD-EC-10.2-02 Allegato: 8/11 Formato: A0 Livello: **DEFINITIVO**

Il presente documento è di proprietà della ANTEX GROUP S.p.A.  
E' vietata la ristampa o l'uso non autorizzato senza il permesso scritto dalla società.  
La società ritiene i propri diritti e si riserva il copyright.



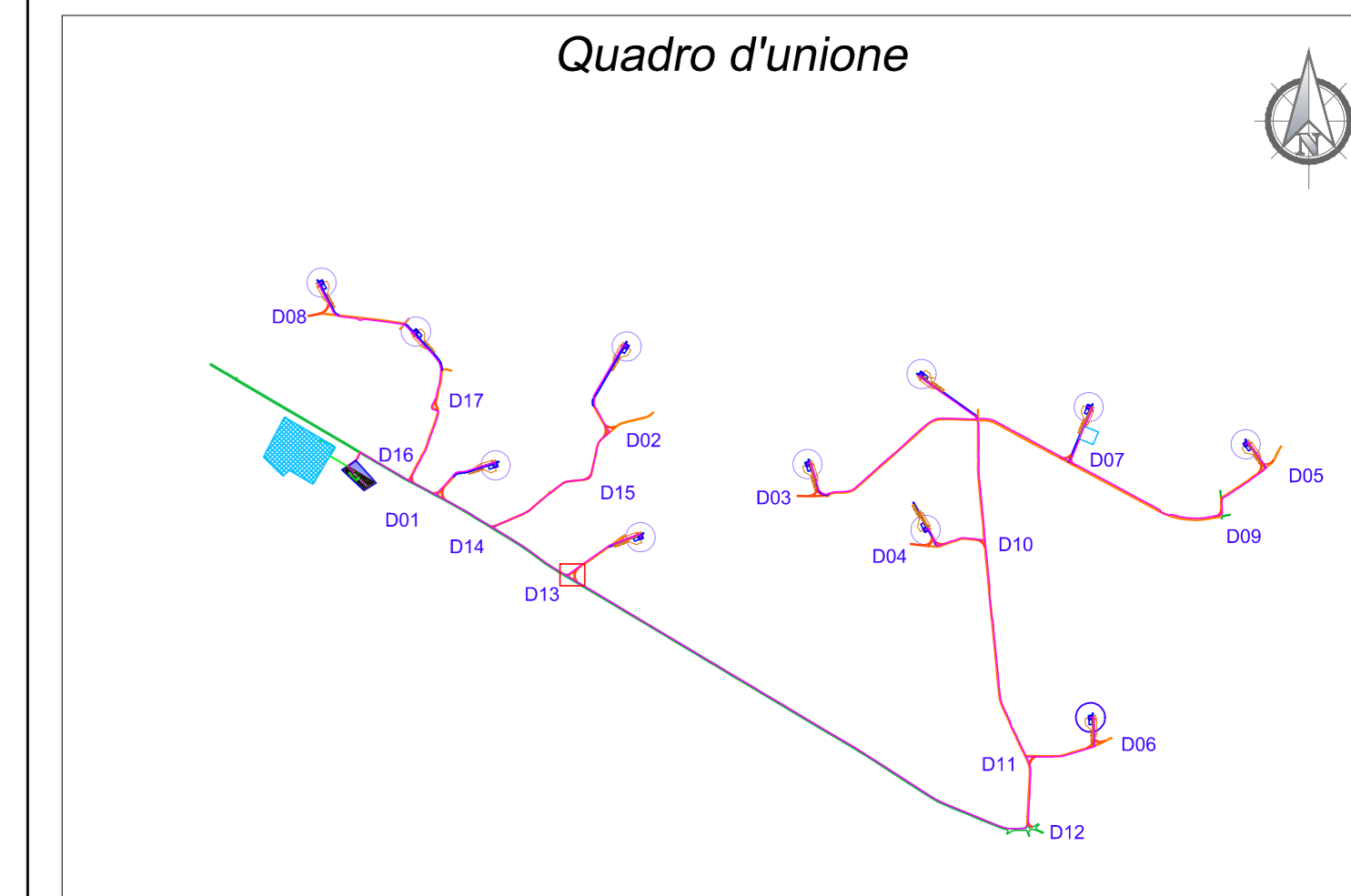
LIVELLETTA						
IMP. SOSTITUIBILI	IMP. SOSTITUIBILI	IMP. SOSTITUIBILI	IMP. SOSTITUIBILI	IMP. SOSTITUIBILI	IMP. SOSTITUIBILI	IMP. SOSTITUIBILI
SCALA QUOTE 1:200 SCALA DISTANZE 1:1000						
QT.RIF. 380.000						
NUMERO SEZIONI	1	2	3	4	5	6
DISTANZE PARZIALI	0+00	0+30	0+60	0+90	1+20	1+50
DISTANZE PROGRESSIVE	0+00	0+30	0+60	0+90	1+20	1+50
QUOTE TERRENO	0+00	0+30	0+60	0+90	1+20	1+50
QUOTE PROGETTO	0+00	0+30	0+60	0+90	1+20	1+50
DIFFERENZA DI QUOTA	0+00	0+30	0+60	0+90	1+20	1+50
ETOMETRICHE	[Scale bar]					
ANDAMENTO PLANIMETRICO	[Scale bar]					



LIVELLETTA								
IMP. SOSTITUIBILI	IMP. SOSTITUIBILI	IMP. SOSTITUIBILI	IMP. SOSTITUIBILI	IMP. SOSTITUIBILI	IMP. SOSTITUIBILI	IMP. SOSTITUIBILI	IMP. SOSTITUIBILI	IMP. SOSTITUIBILI
SCALA QUOTE 1:200 SCALA DISTANZE 1:1000								
QT.RIF. 380.000								
NUMERO SEZIONI	1	2	3	4	5	6	7	8
DISTANZE PARZIALI	0+00	0+30	0+60	0+90	1+20	1+50	1+80	2+10
DISTANZE PROGRESSIVE	0+00	0+30	0+60	0+90	1+20	1+50	1+80	2+10
QUOTE TERRENO	0+00	0+30	0+60	0+90	1+20	1+50	1+80	2+10
QUOTE PROGETTO	0+00	0+30	0+60	0+90	1+20	1+50	1+80	2+10
DIFFERENZA DI QUOTA	0+00	0+30	0+60	0+90	1+20	1+50	1+80	2+10
ETOMETRICHE	[Scale bar]							
ANDAMENTO PLANIMETRICO	[Scale bar]							



Legenda	
[Symbol]	Fondazione e Piazzola definitiva wig
[Symbol]	Area di scavo
[Symbol]	Area di riporto
[Symbol]	Viabilità esistente da adeguare
[Symbol]	Adegamenti temporanei alla viabilità



SCALA 1:150		SCALA 1:150	
QT.RIF. 385.720	QT.RIF. 385.185	QT.RIF. 385.205	QT.RIF. 385.185
QUOTE TERRENO	QUOTE TERRENO	QUOTE TERRENO	QUOTE TERRENO
DIST.PARZIALI TERRENO	DIST.PARZIALI TERRENO	DIST.PARZIALI TERRENO	DIST.PARZIALI TERRENO
QUOTE PROGETTO	QUOTE PROGETTO	QUOTE PROGETTO	QUOTE PROGETTO
DIST.PARZIALI PROGETTO	DIST.PARZIALI PROGETTO	DIST.PARZIALI PROGETTO	DIST.PARZIALI PROGETTO
QUOTE FINITO	QUOTE FINITO	QUOTE FINITO	QUOTE FINITO
DIST. PARZIALI FINITO	DIST. PARZIALI FINITO	DIST. PARZIALI FINITO	DIST. PARZIALI FINITO

SCALA 1:150		SCALA 1:150	
QT.RIF. 384.000	QT.RIF. 384.000	QT.RIF. 385.075	QT.RIF. 385.075
QUOTE TERRENO	QUOTE TERRENO	QUOTE TERRENO	QUOTE TERRENO
DIST.PARZIALI TERRENO	DIST.PARZIALI TERRENO	DIST.PARZIALI TERRENO	DIST.PARZIALI TERRENO
QUOTE PROGETTO	QUOTE PROGETTO	QUOTE PROGETTO	QUOTE PROGETTO
DIST.PARZIALI PROGETTO	DIST.PARZIALI PROGETTO	DIST.PARZIALI PROGETTO	DIST.PARZIALI PROGETTO
QUOTE FINITO	QUOTE FINITO	QUOTE FINITO	QUOTE FINITO
DIST. PARZIALI FINITO	DIST. PARZIALI FINITO	DIST. PARZIALI FINITO	DIST. PARZIALI FINITO

**REGIONE PUGLIA**  
Città Metropolitana di Bari

**COMUNE DI SANTERAMO IN COLLE**

02	EMISSIONE PER A.A. (A SEGUITO DEL PFD)	16/11/23	ROTONDI M.	BELFIORE G.	PROTOLONI M.
01	EMISSIONE PER ENTI ESTERNI	25/11/22	BELFIORE C.	FURNO C.	MASTASI A.
00	EMISSIONE PER COMENTI	15/11/22	BELFIORE C.	FURNO C.	MASTASI A.

REV. DESCRIZIONE DATA REDATTO CONTROL APPROV.

Comitente: **IBERDROLA RENOVABLES ITALIA S.p.A.**

Site: **PARCO EOLICO "SANTERAMO"**

Scale: 1:1.000

Nome: C22011505-PD-EC-10.2-02

Allegato: 9/11

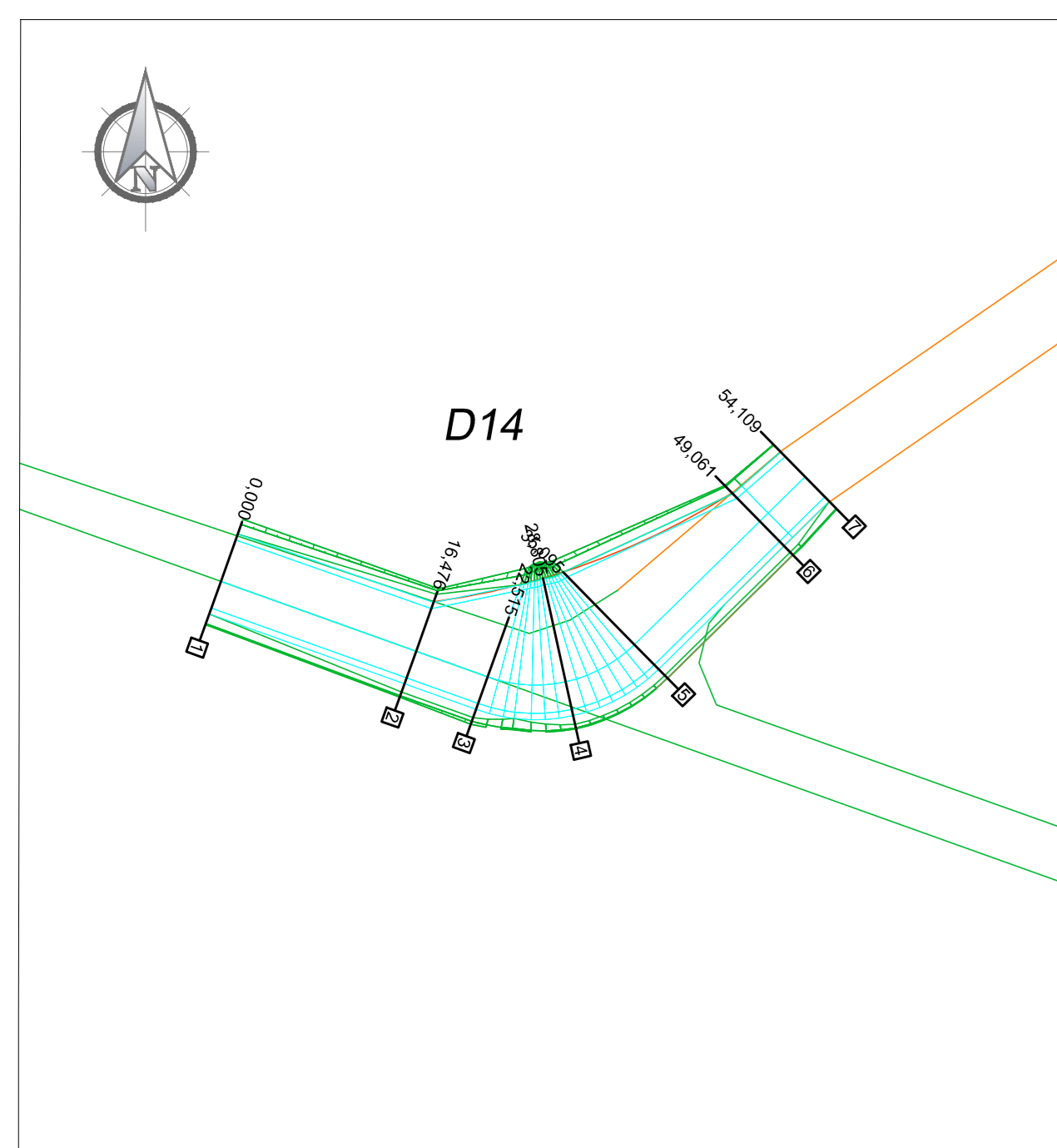
Fase: AD

Stato: **DEFINITIVO**

Progettista/Prova: **Antex group**

Progettista/Prova: **Ing. Cesare Fumo**

Progettista/Prova: **Ordine degli Ingegneri della Provincia di Catania n° 6130 sez. A**



LIVELLETTA

SCALA QUOTE 1:200  
SCALA DISTANZE 1:1000

QT. REF. 360.000

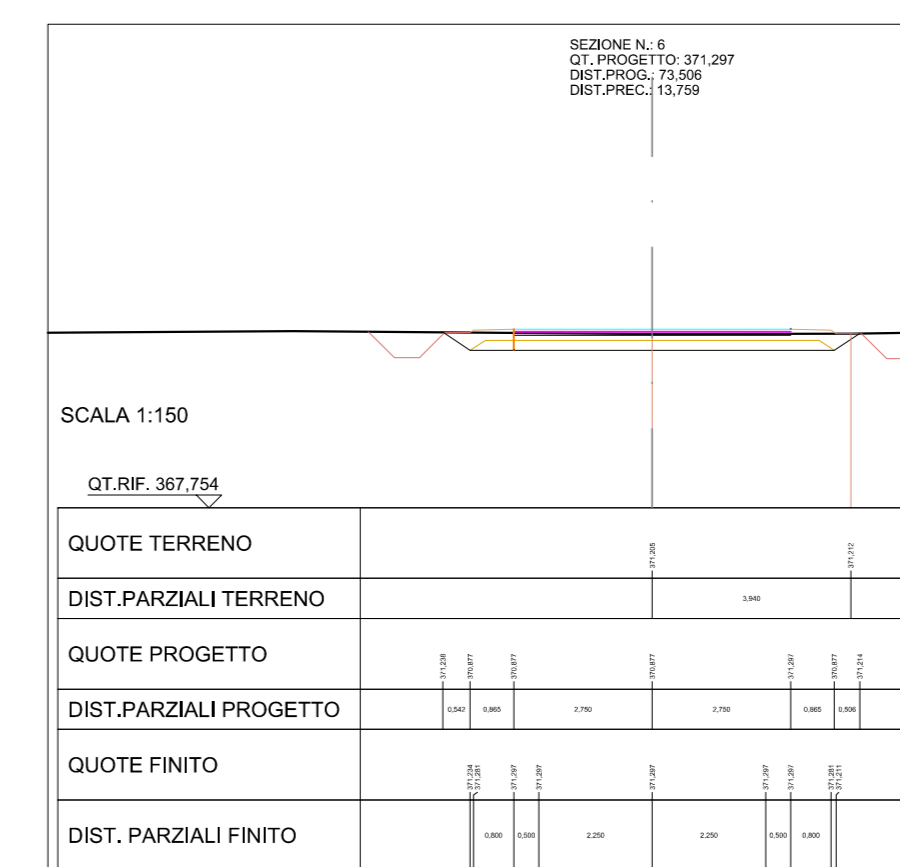
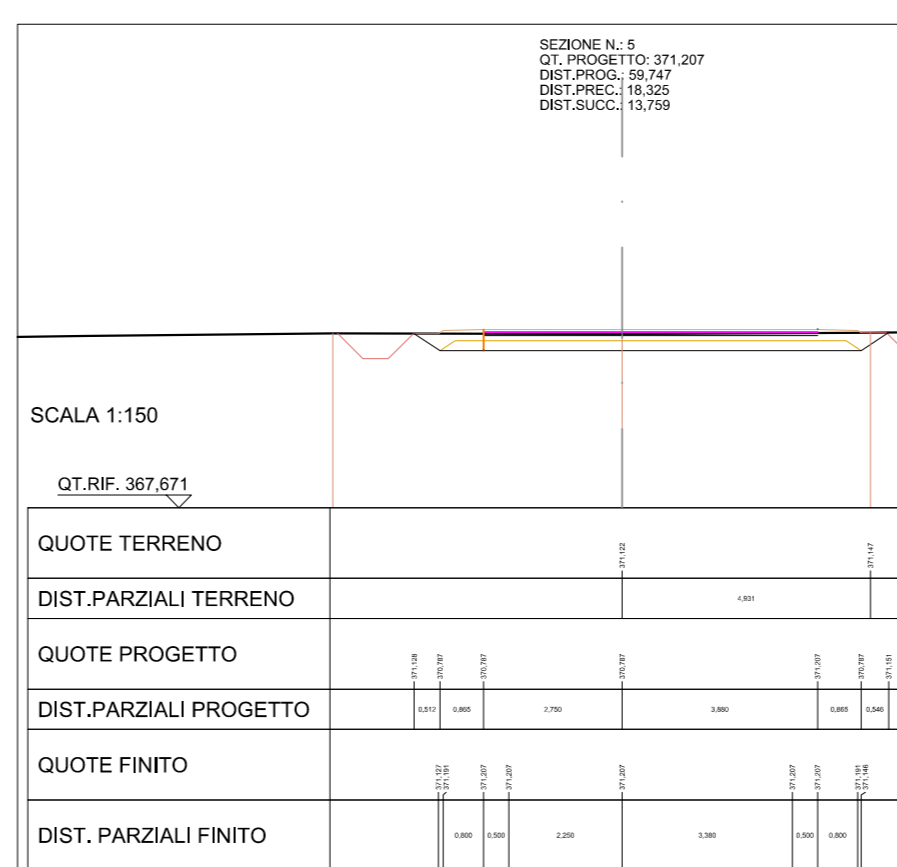
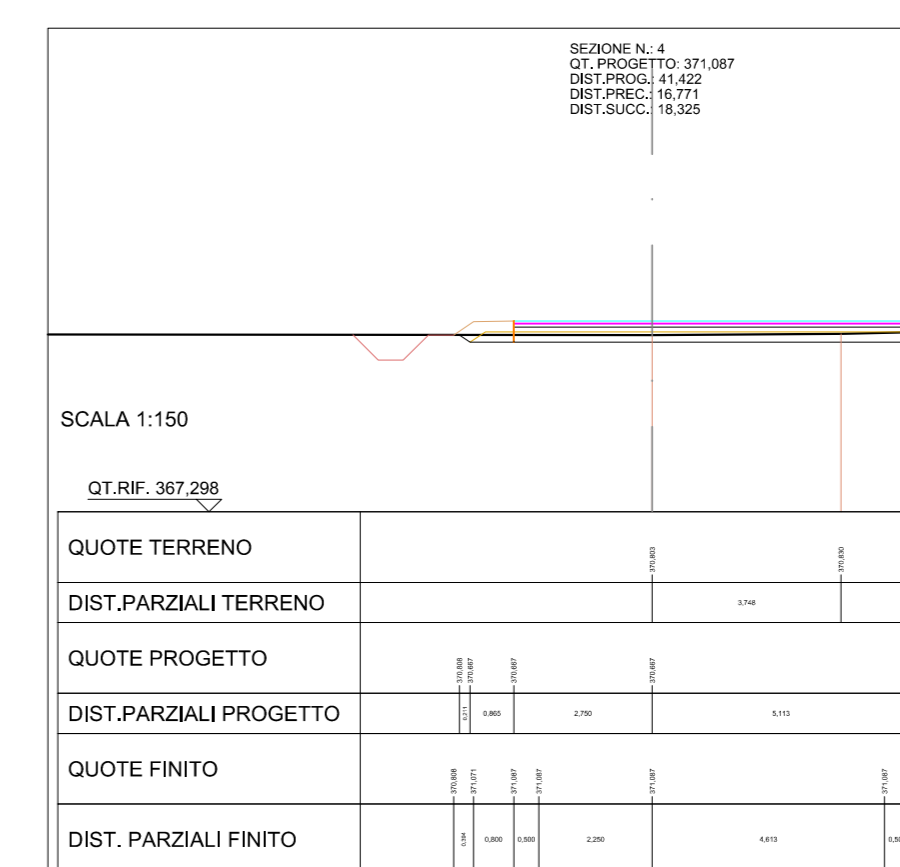
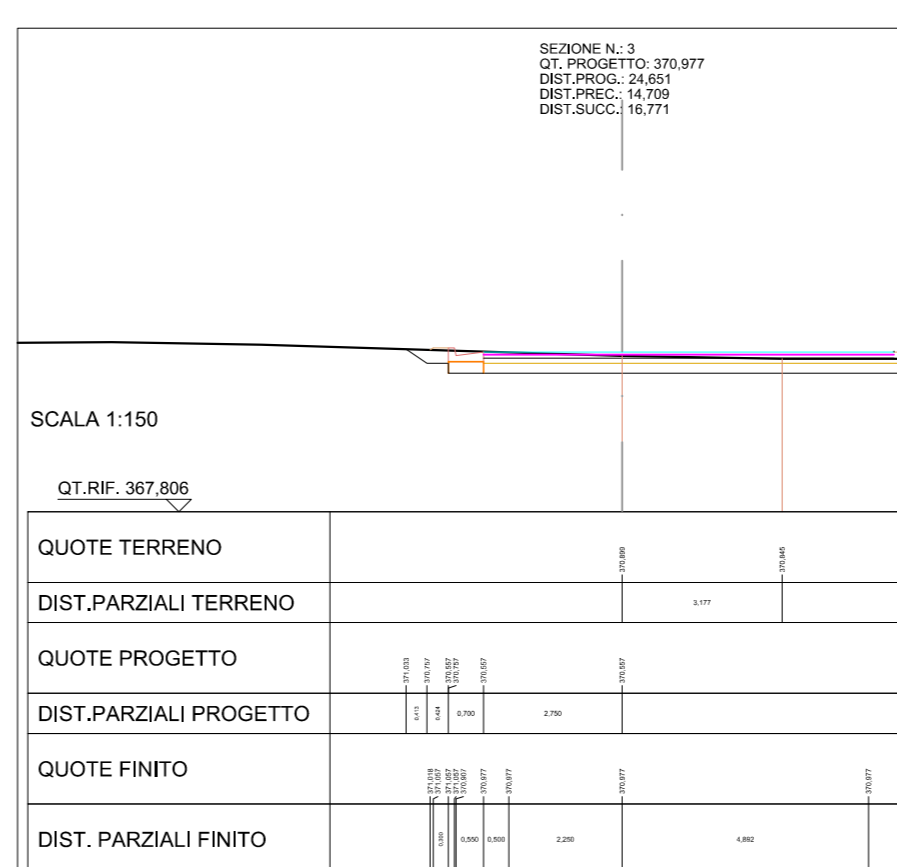
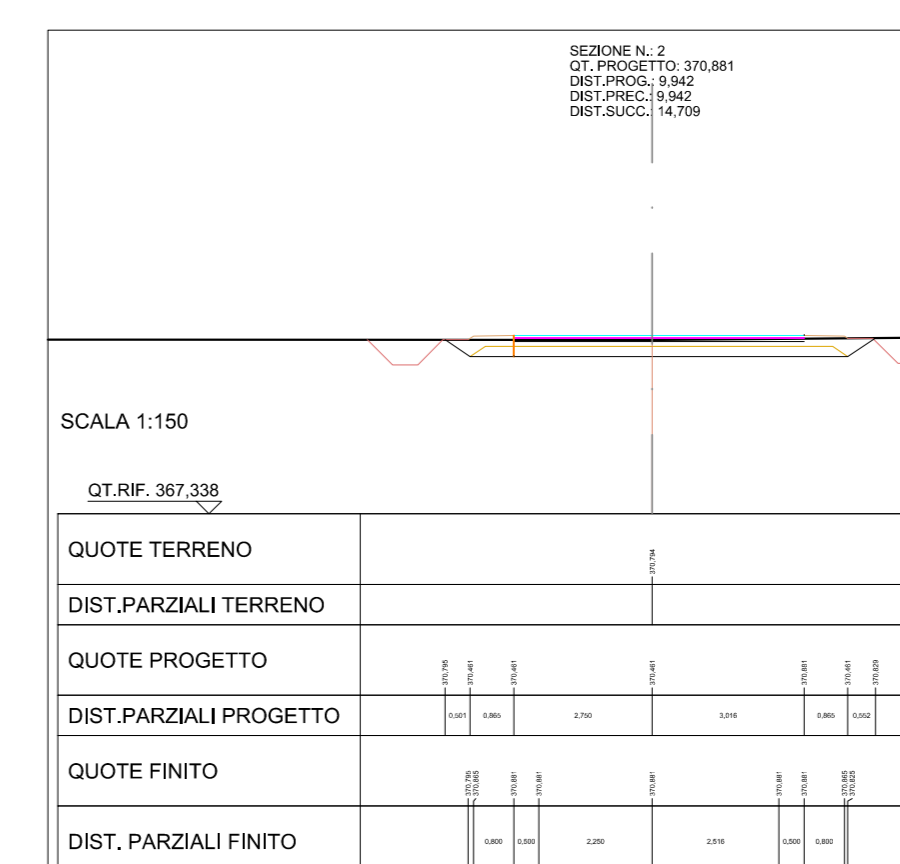
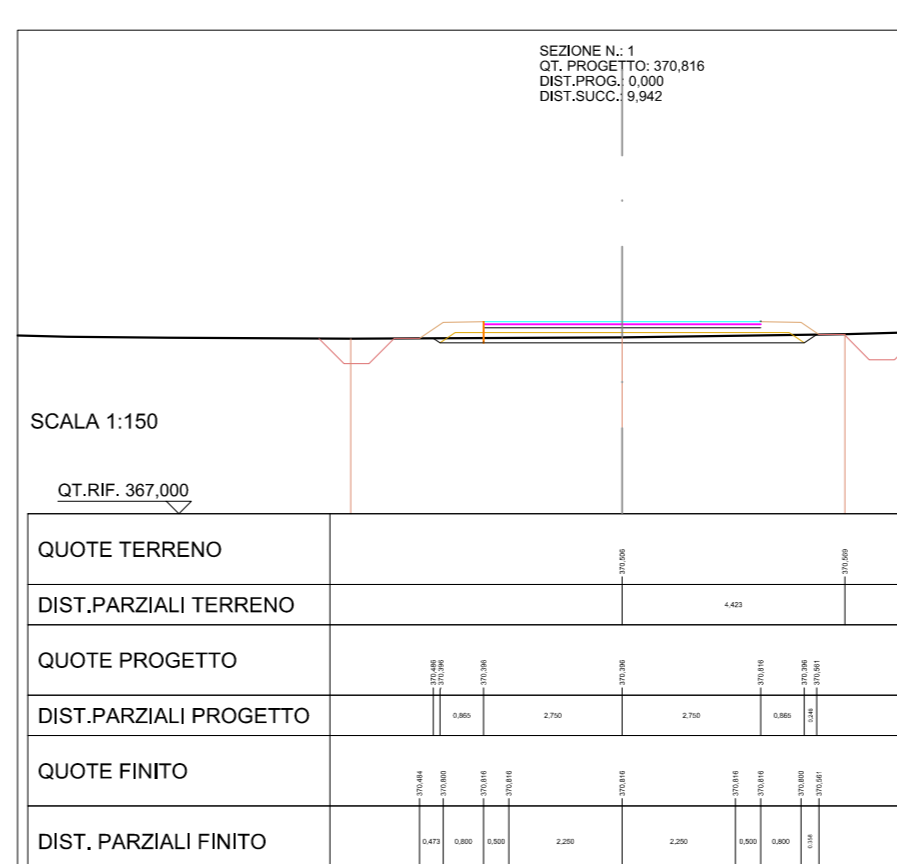
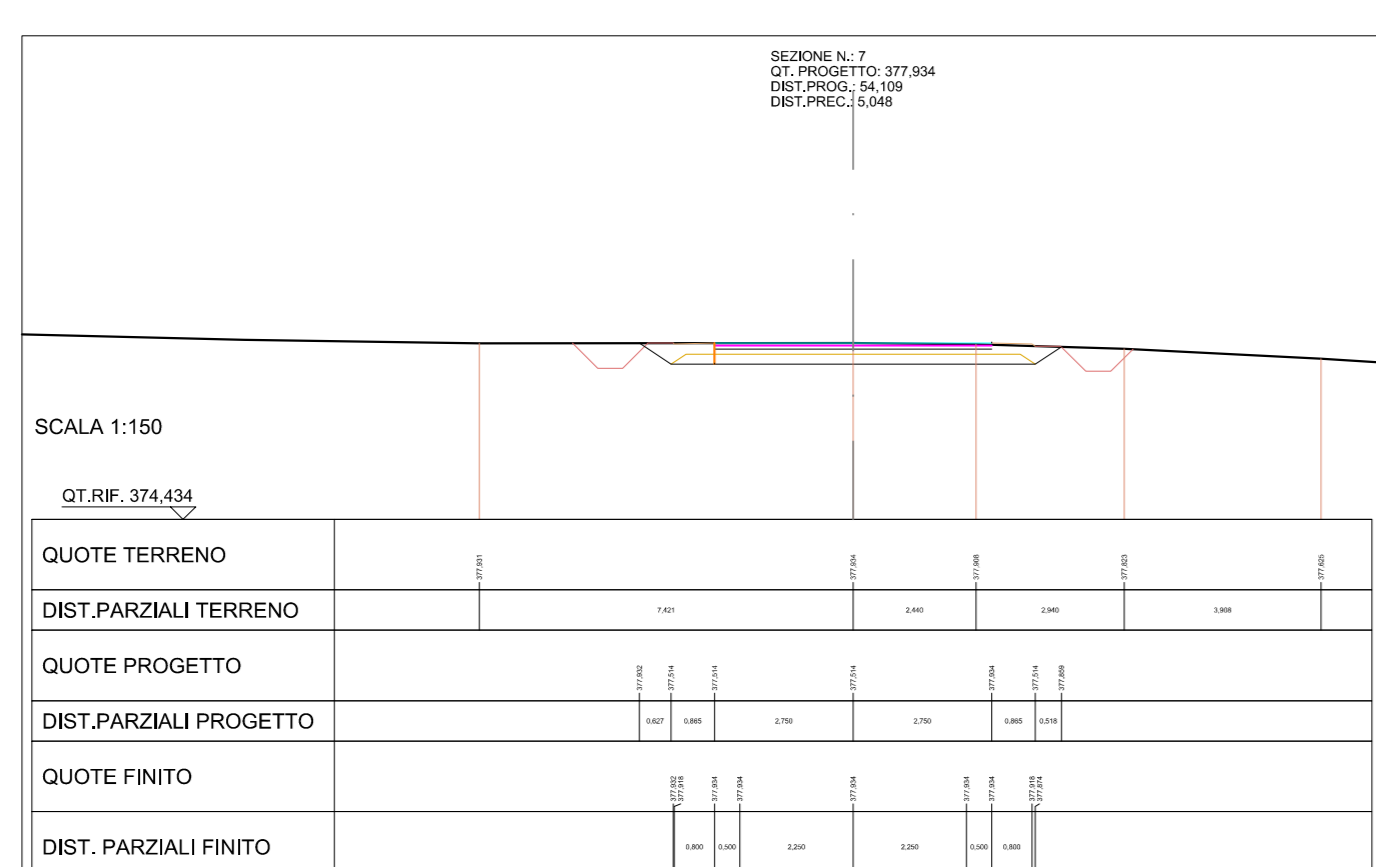
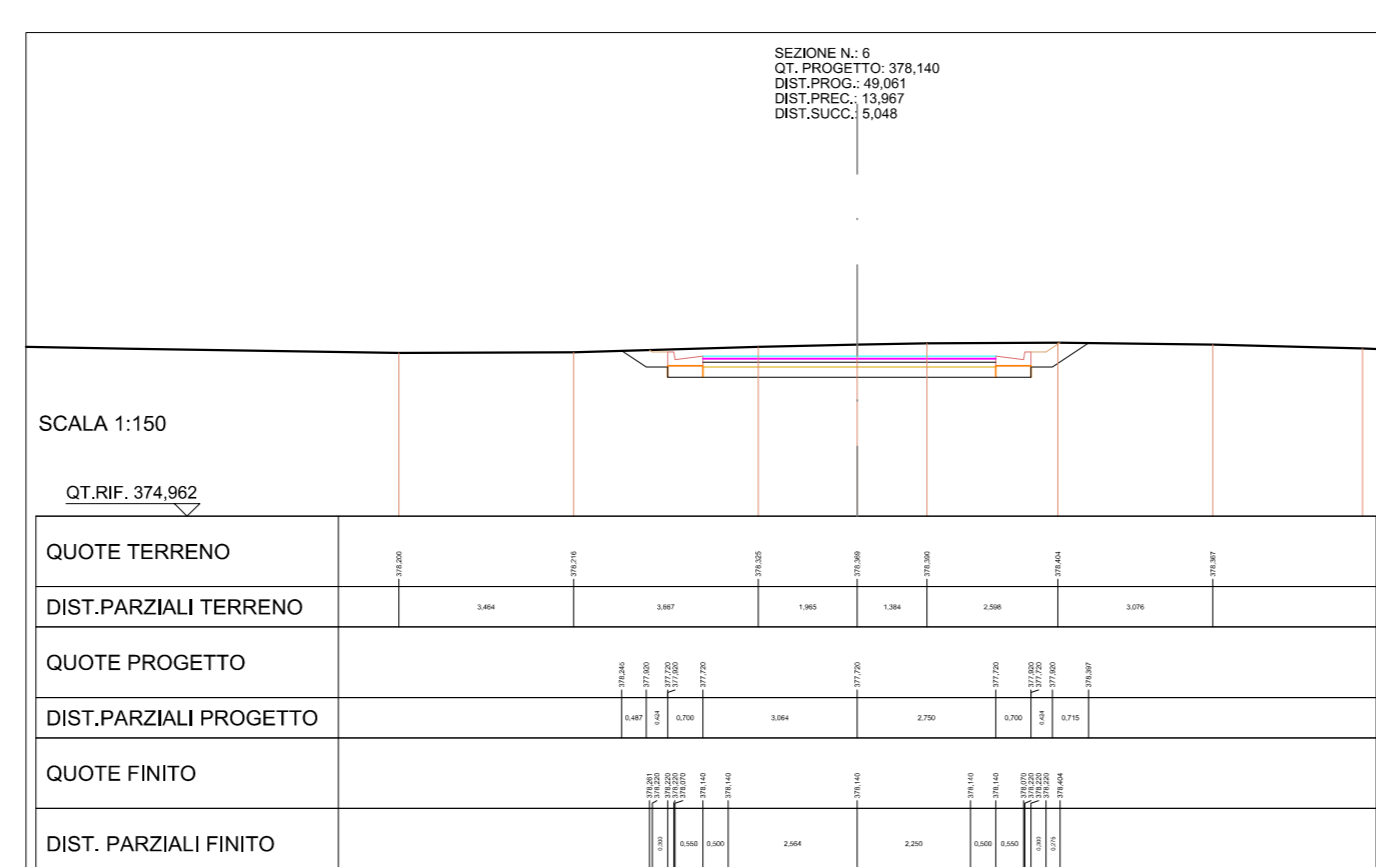
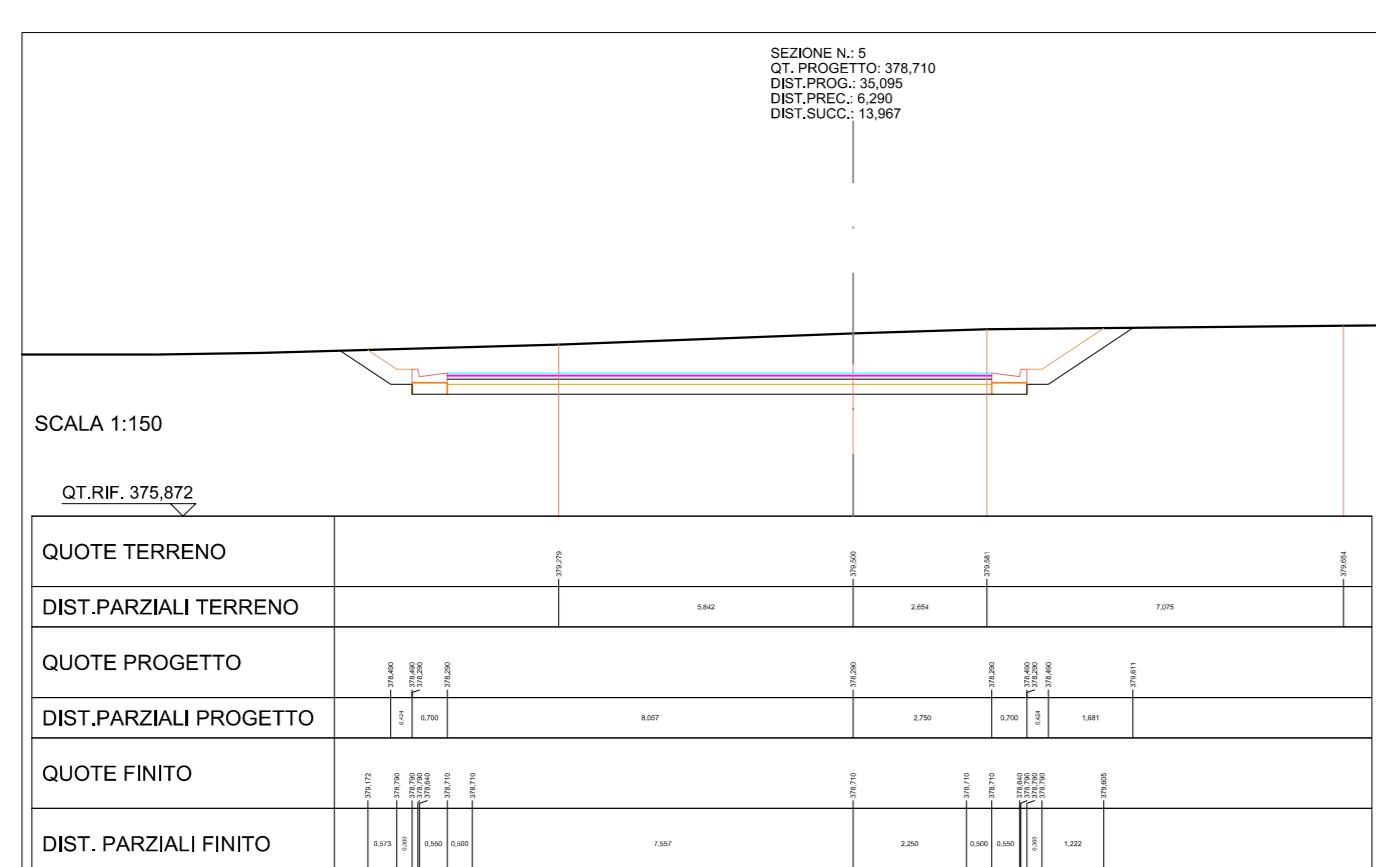
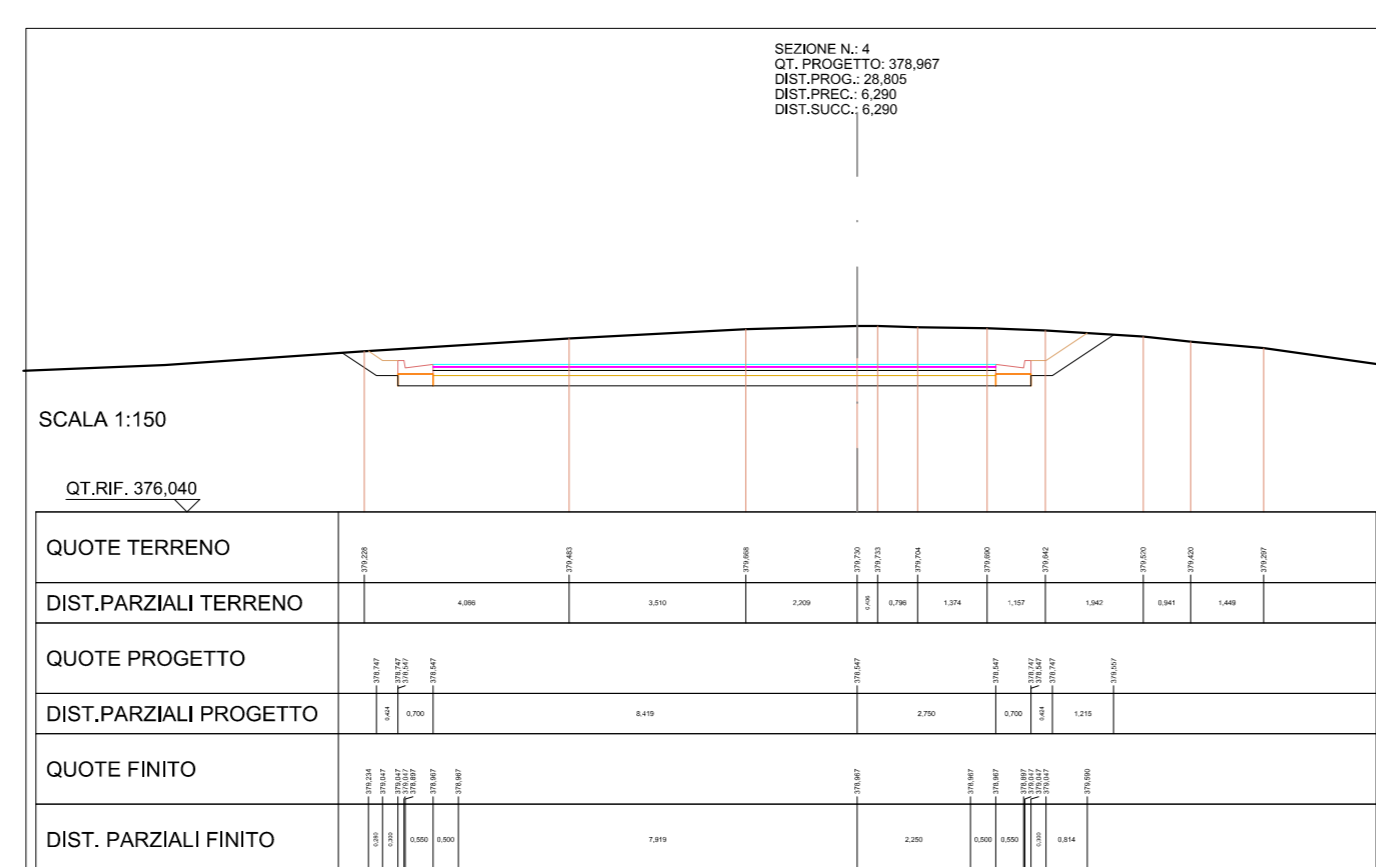
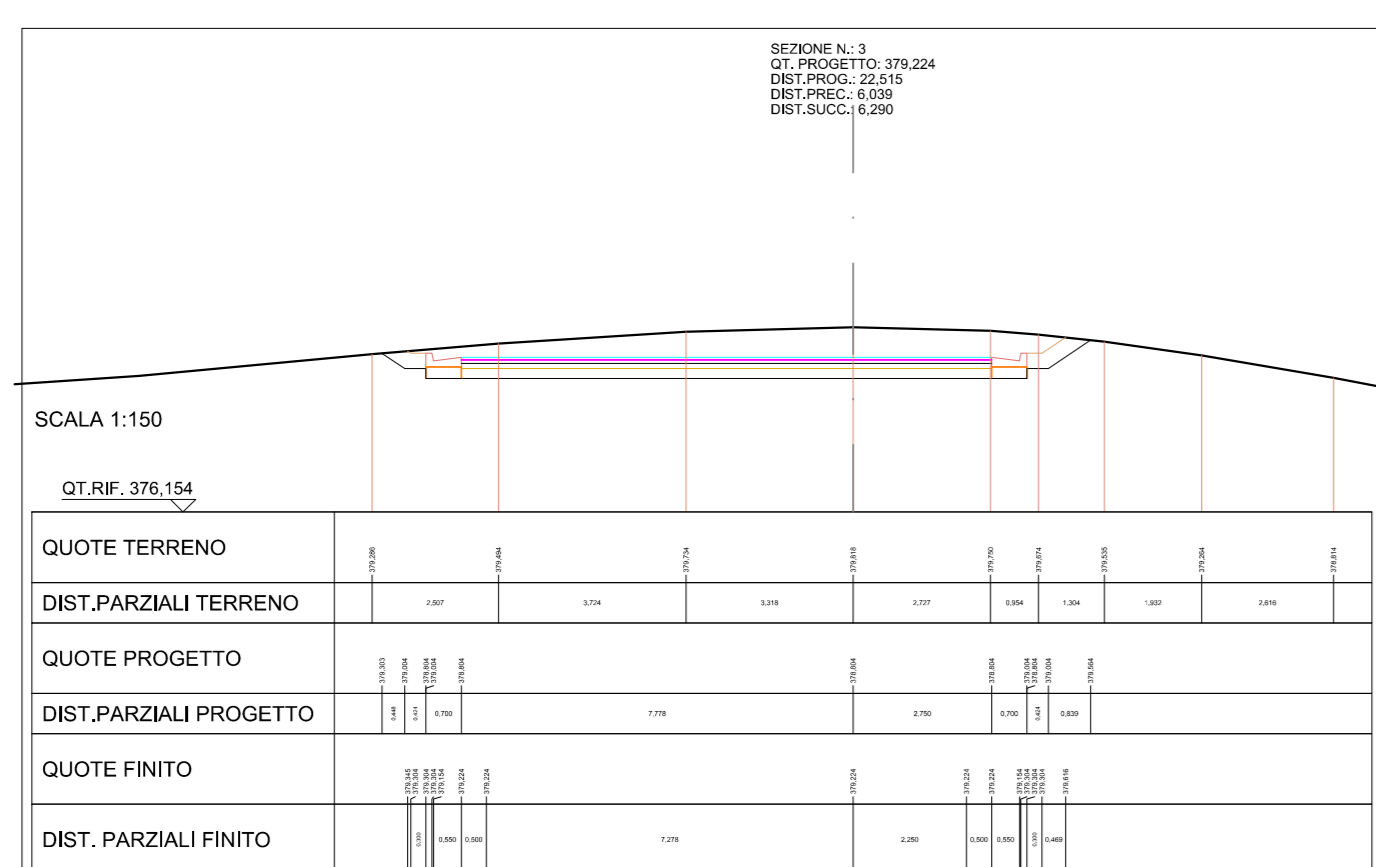
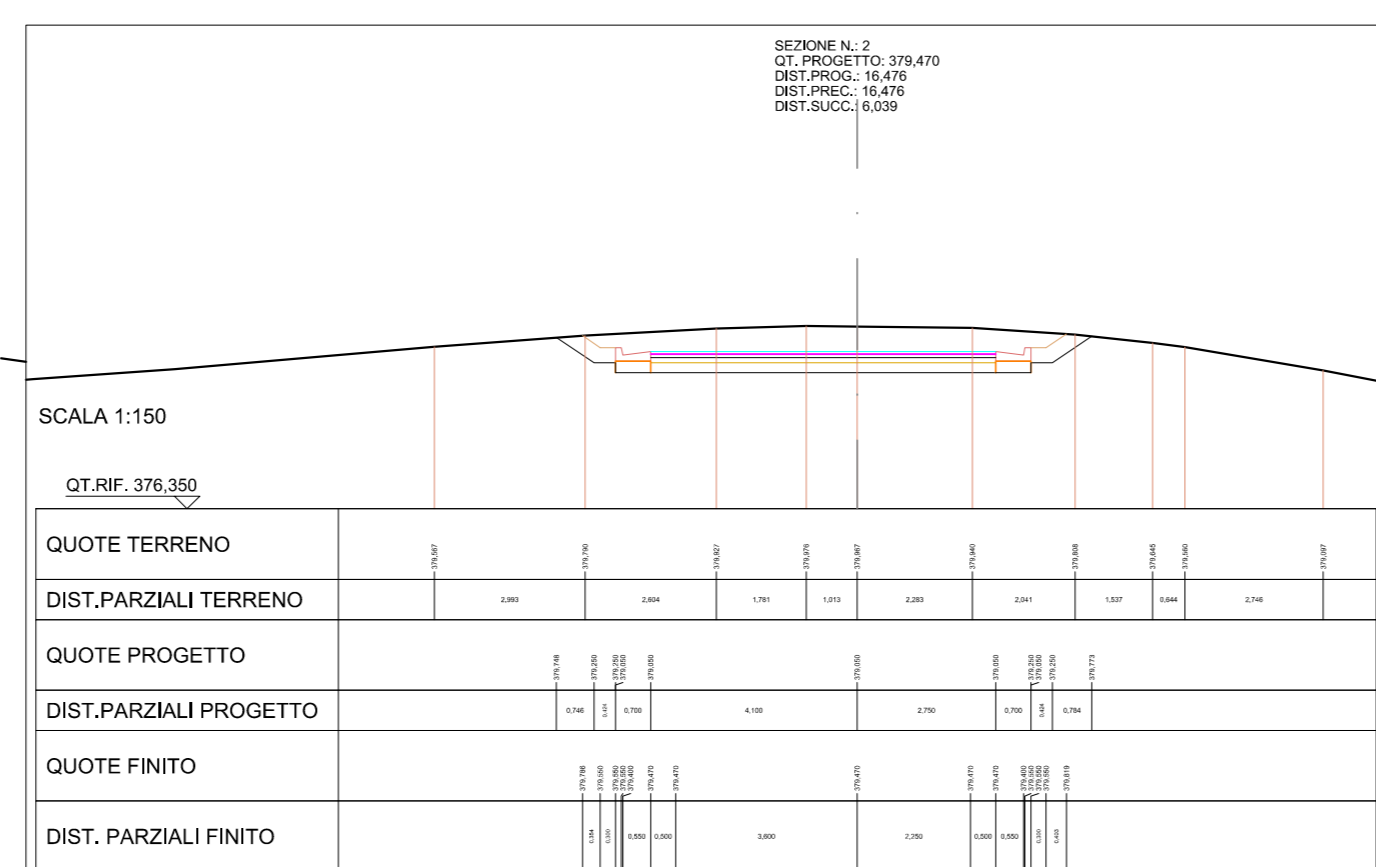
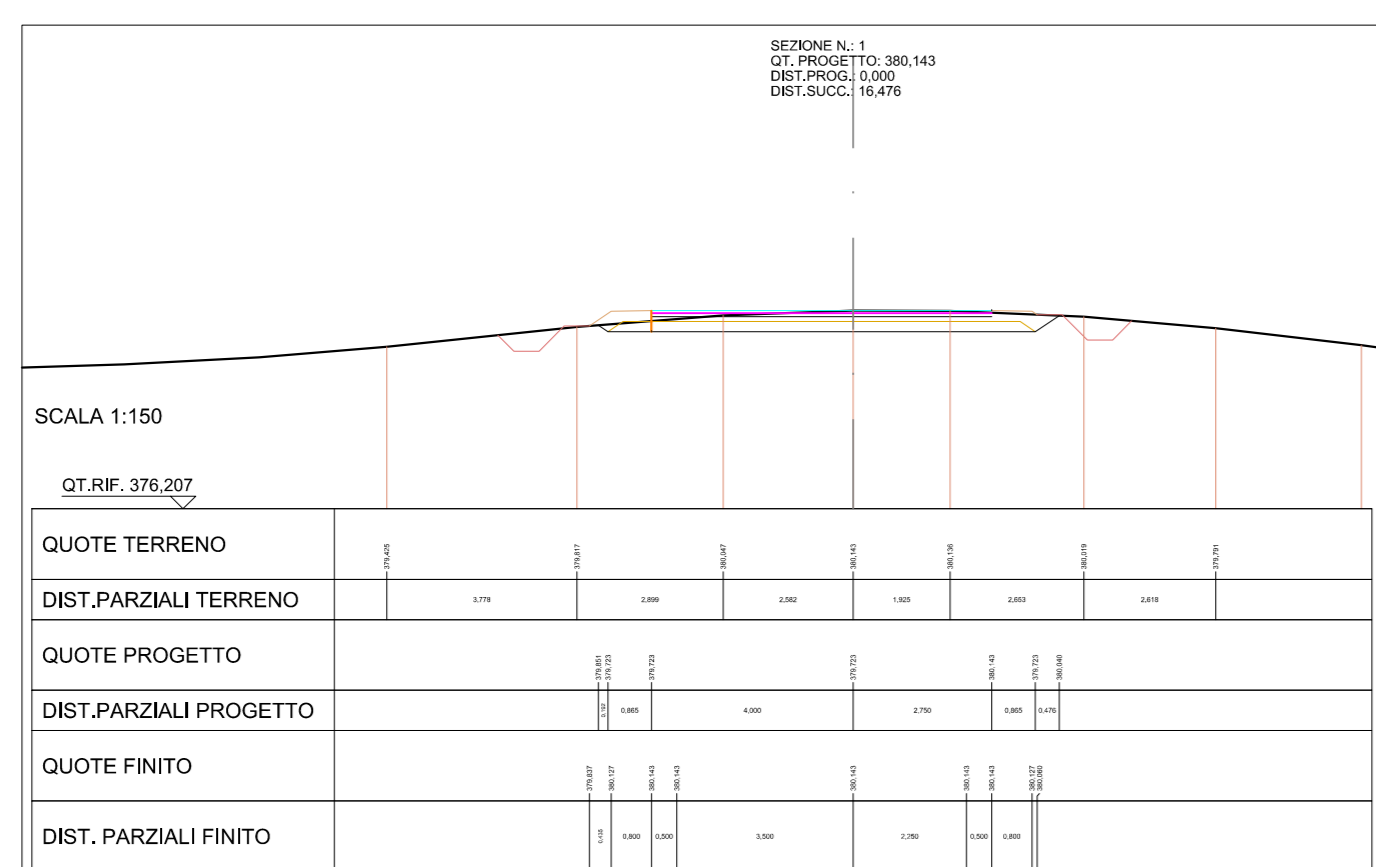
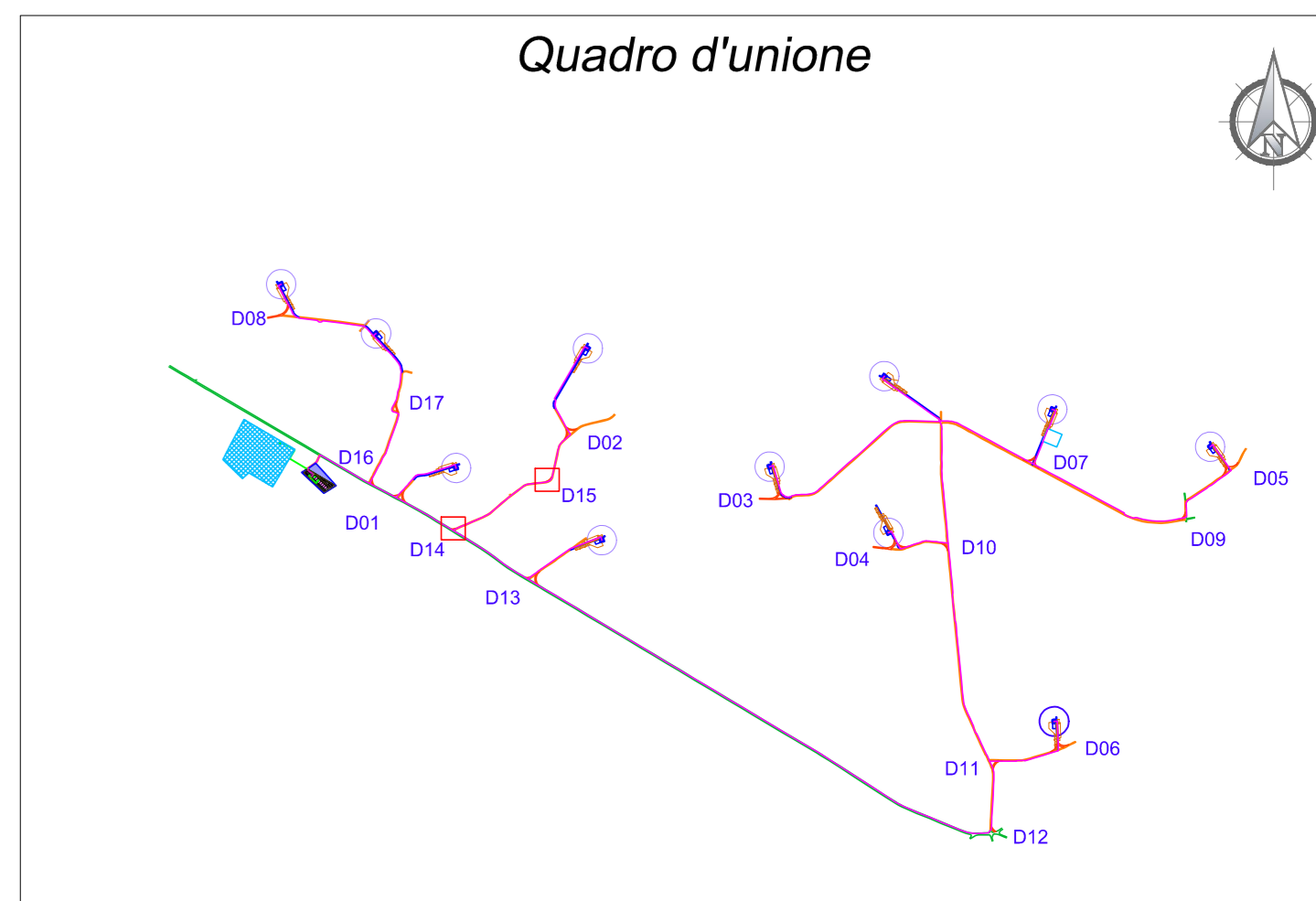
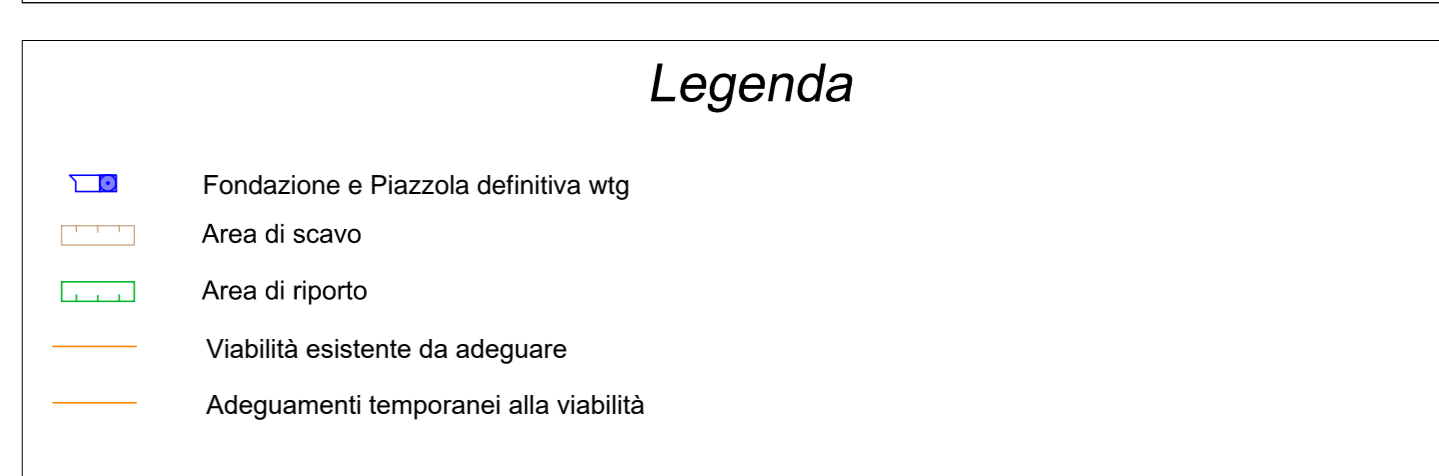
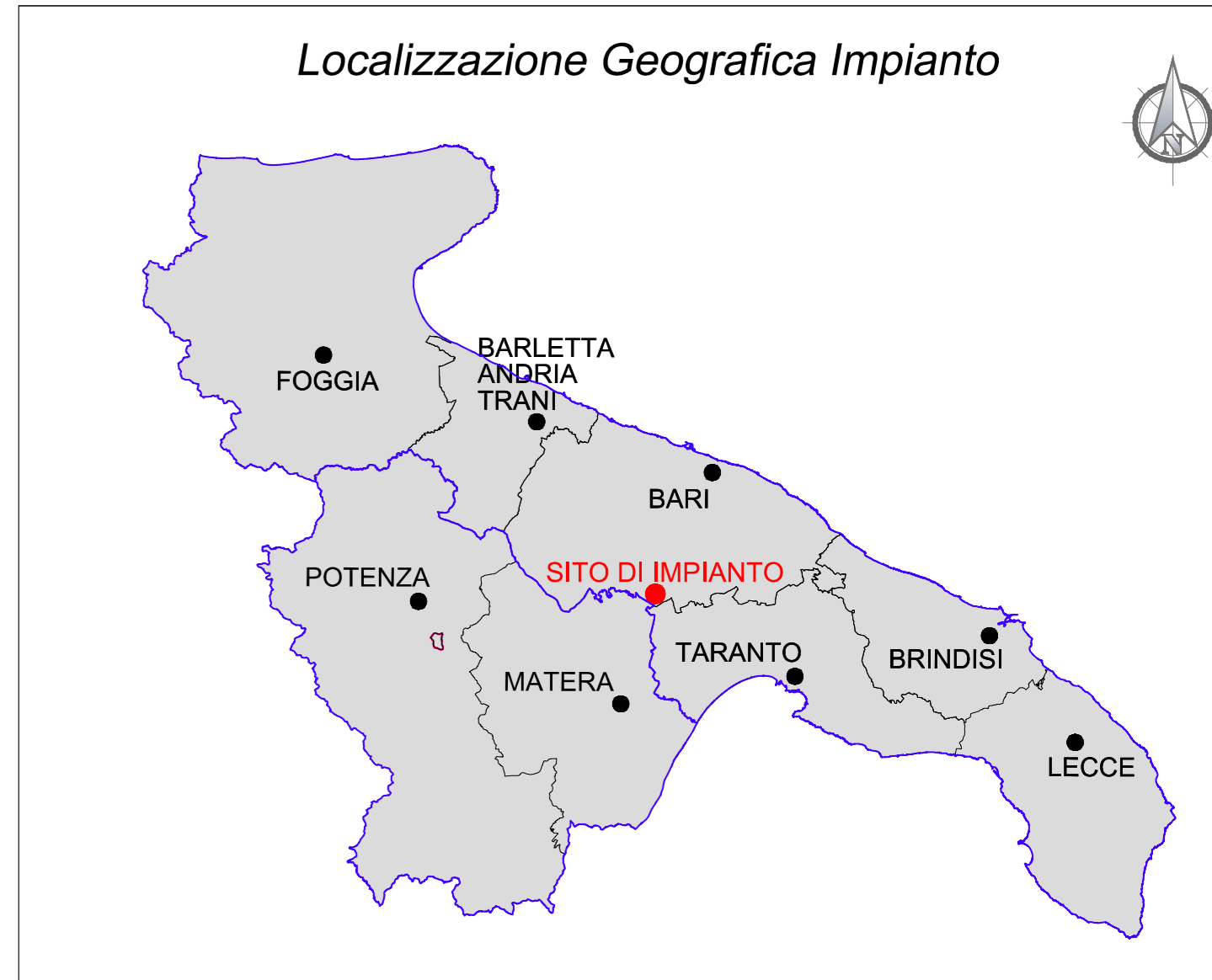
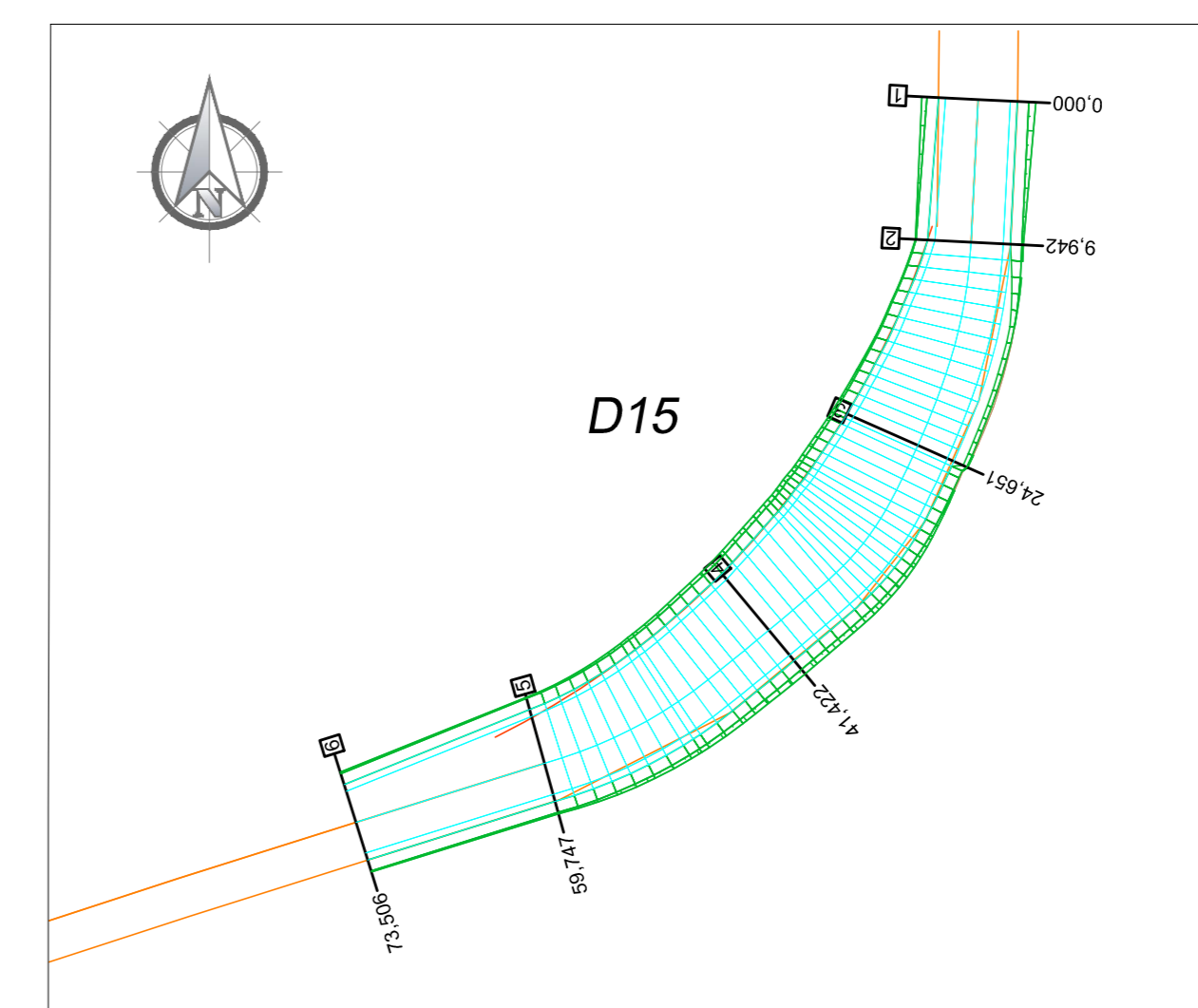
NUMERO SEZIONI	1	2	3	4	5	6	7
DISTANZE PARZIALI	0+00	0+20	0+40	0+60	0+80	1+00	1+20
DISTANZE PROGRESSIVE	0+00	0+20	0+40	0+60	0+80	1+00	1+20
QUOTE TERRENO	11.50	11.50	11.50	11.50	11.50	11.50	11.50
QUOTE PROGETTO	11.50	11.50	11.50	11.50	11.50	11.50	11.50
DIFFERENZA DI QUOTA	0.00	0.00	0.00	0.00	0.00	0.00	0.00
ETTOMETRICHE	0.00	0.00	0.00	0.00	0.00	0.00	0.00
ANDAMENTO PLANIMETRICO							

LIVELLETTA

SCALA QUOTE 1:200  
SCALA DISTANZE 1:1000

QT. REF. 360.000

NUMERO SEZIONI	1	2	3	4	5	6
DISTANZE PARZIALI	0+00	0+20	0+40	0+60	0+80	1+00
DISTANZE PROGRESSIVE	0+00	0+20	0+40	0+60	0+80	1+00
QUOTE TERRENO	11.50	11.50	11.50	11.50	11.50	11.50
QUOTE PROGETTO	11.50	11.50	11.50	11.50	11.50	11.50
DIFFERENZA DI QUOTA	0.00	0.00	0.00	0.00	0.00	0.00
ETTOMETRICHE	0.00	0.00	0.00	0.00	0.00	0.00
ANDAMENTO PLANIMETRICO						



**REGIONE PUGLIA**  
Città Metropolitana di Bari

**COMUNE DI SANTERAMO IN COLLE**

REV.	DESCRIZIONE	DATA	REDATTO	CONTROL.	APPROV.
02	EMISSIONE PER A.U. (A. SCELTO DEL PID)	16/11/23	ROTONDI M.	BELEFIORE G.	ROTONDI M.
01	EMISSIONE PER ENTI ESTERNI	25/11/22	BELEFIORE G.	FURNO C.	NASTASI A.
00	EMISSIONE PER COMMENTI	15/11/22	BELEFIORE G.	FURNO C.	NASTASI A.

Conveniente:

**IBERDROLA RENOVABLES ITALIA S.p.A.**

Sede legale in Piazza dell'Industria, 40, 00144, Roma  
Partita IVA: 06977481008 - PEC: iberdrola@iberdroitalia.it

Società di Progettazione:

**Antex group**

Via Jomo, 16 - Loc. Belvedere - 96100 Siracusa (SR) Tel. 0931.166349  
web: www.ontexgroup.it e-mail: info@ontexgroup.it

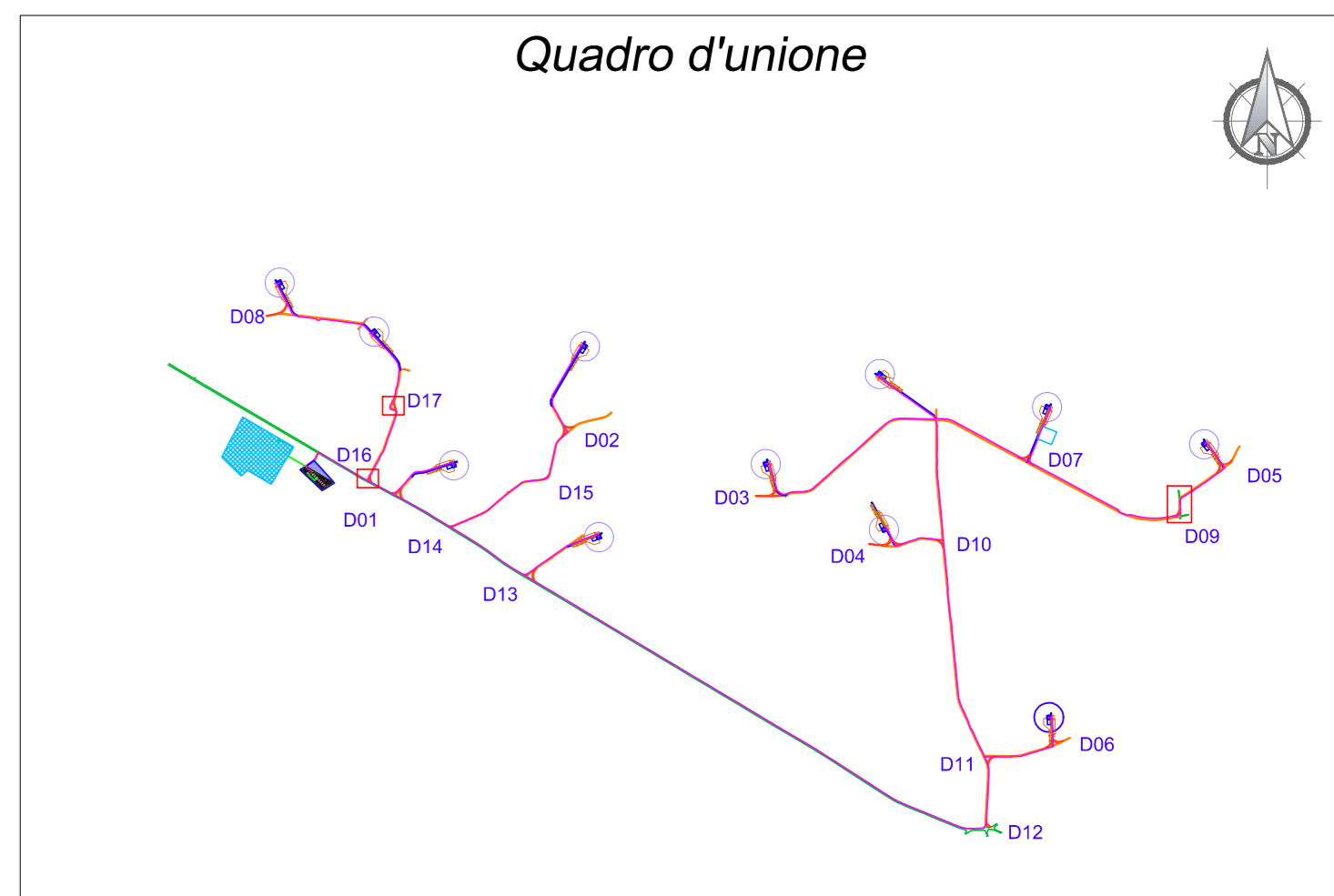
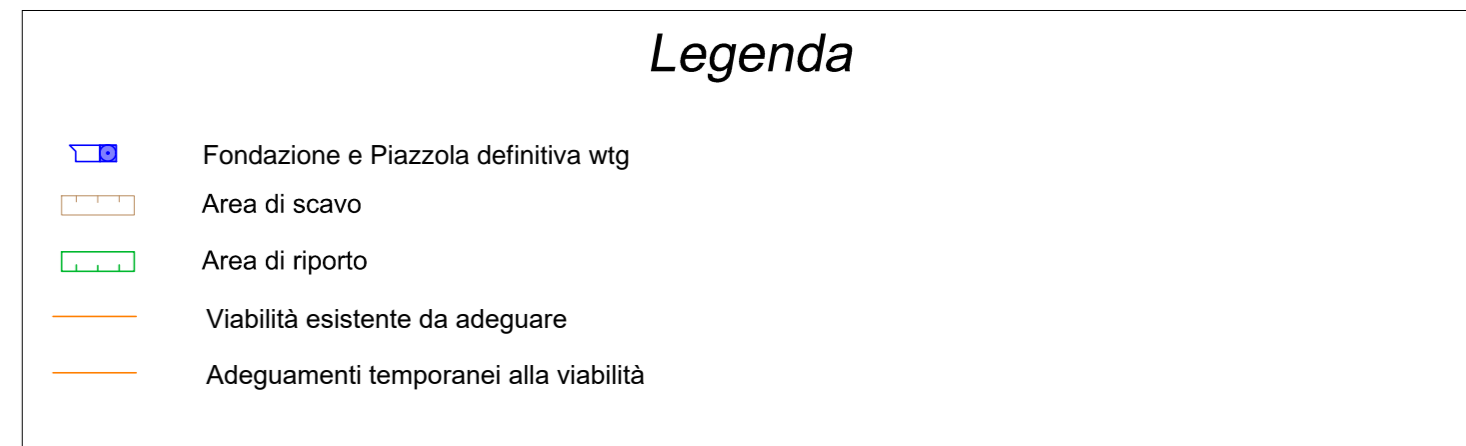
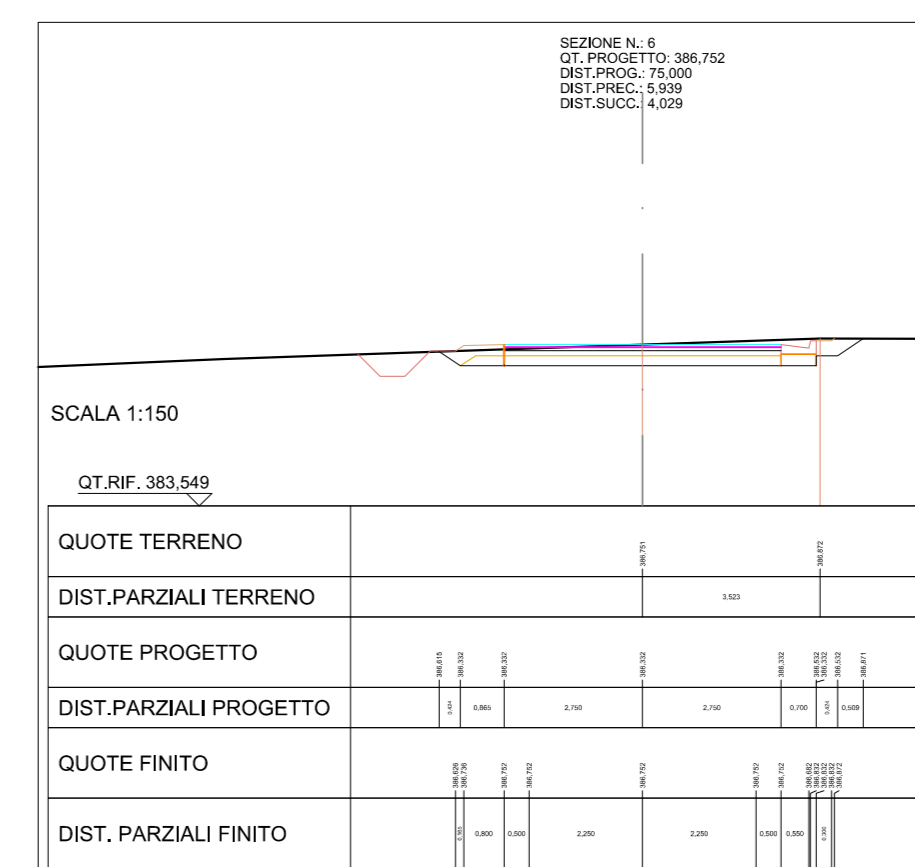
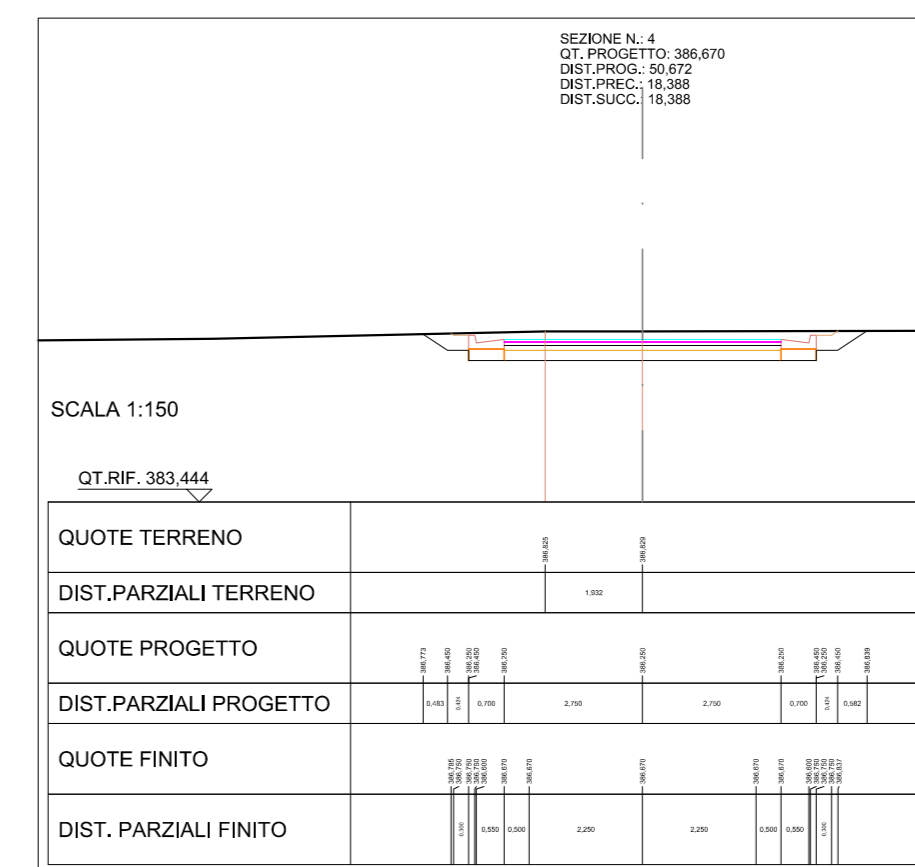
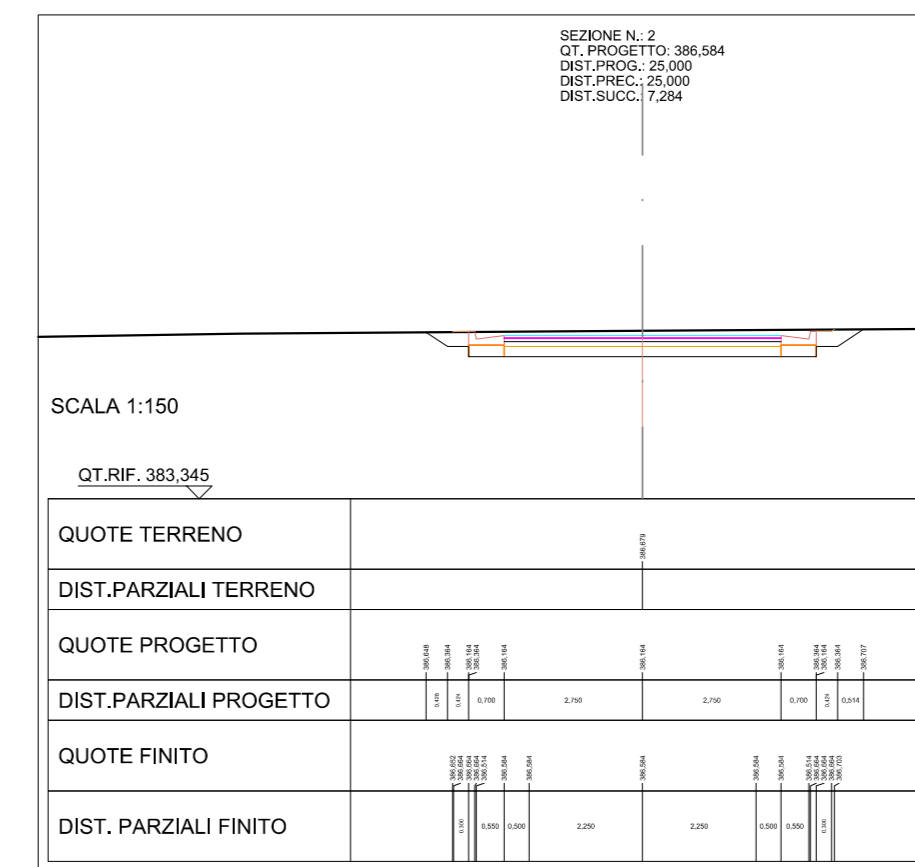
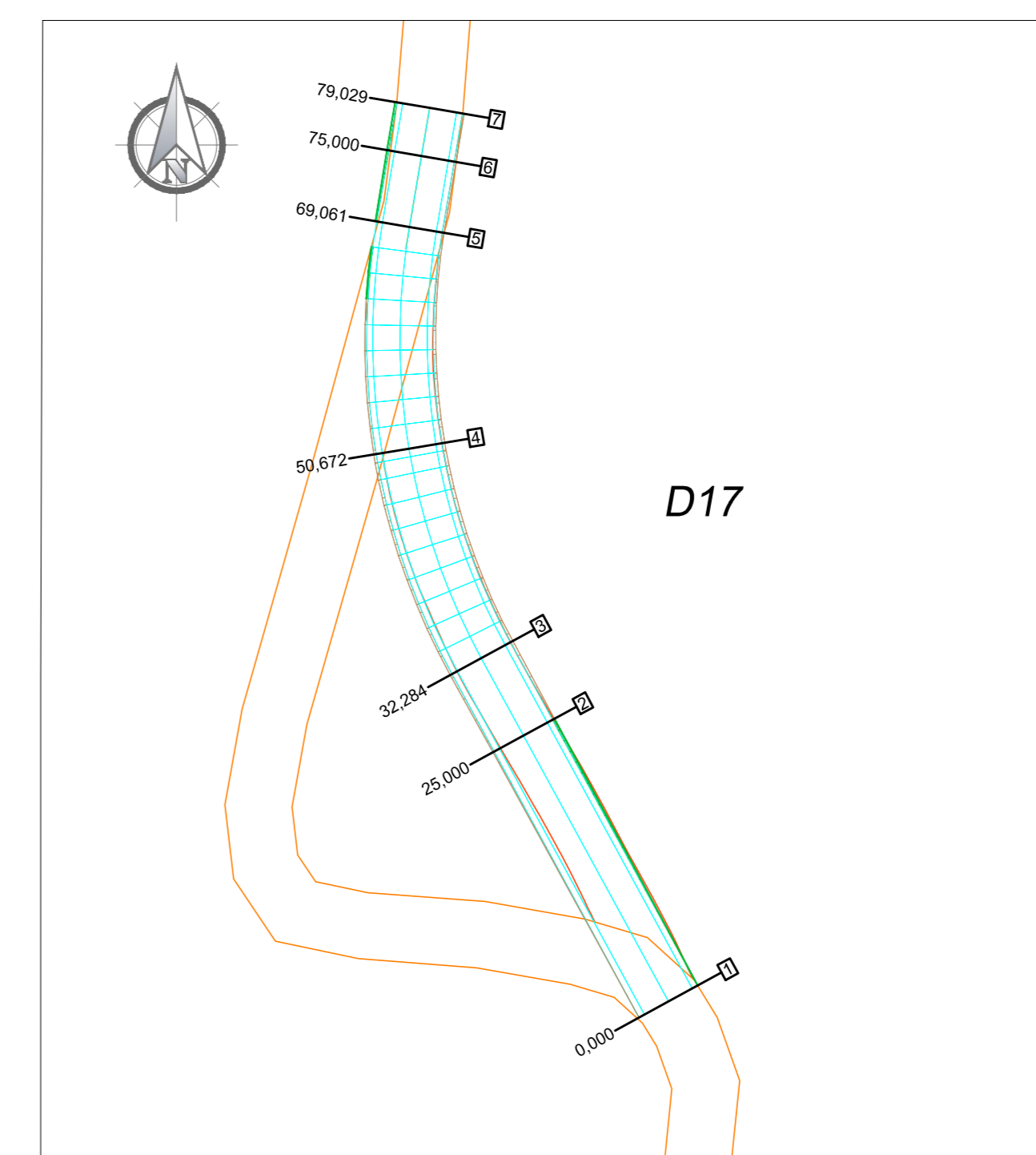
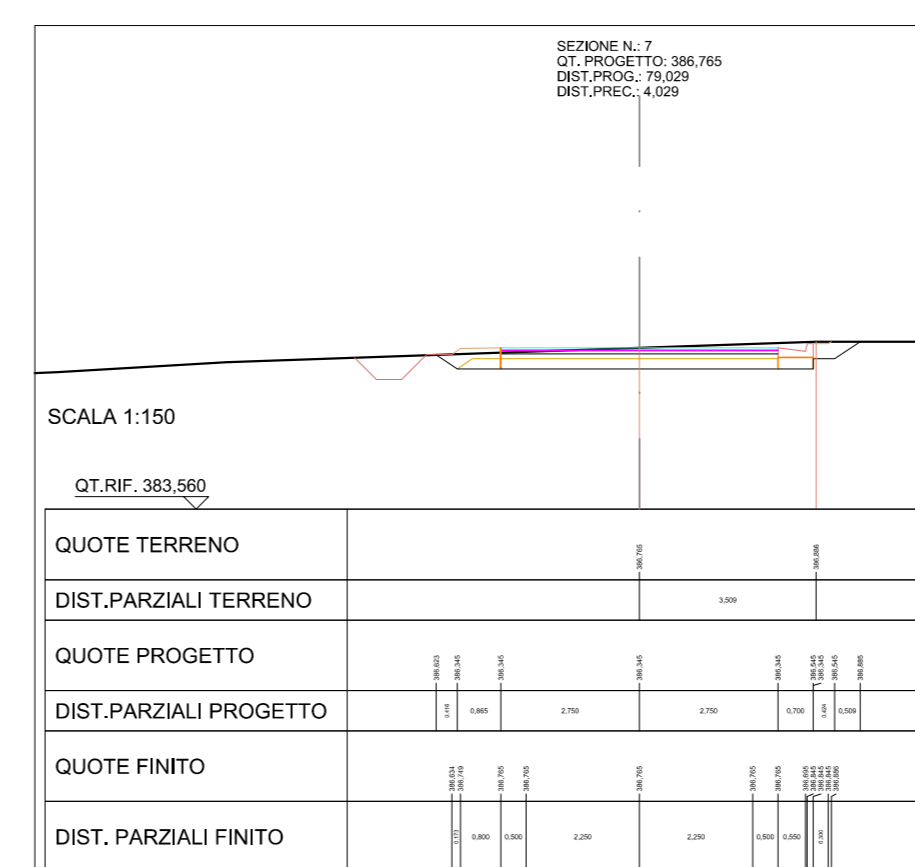
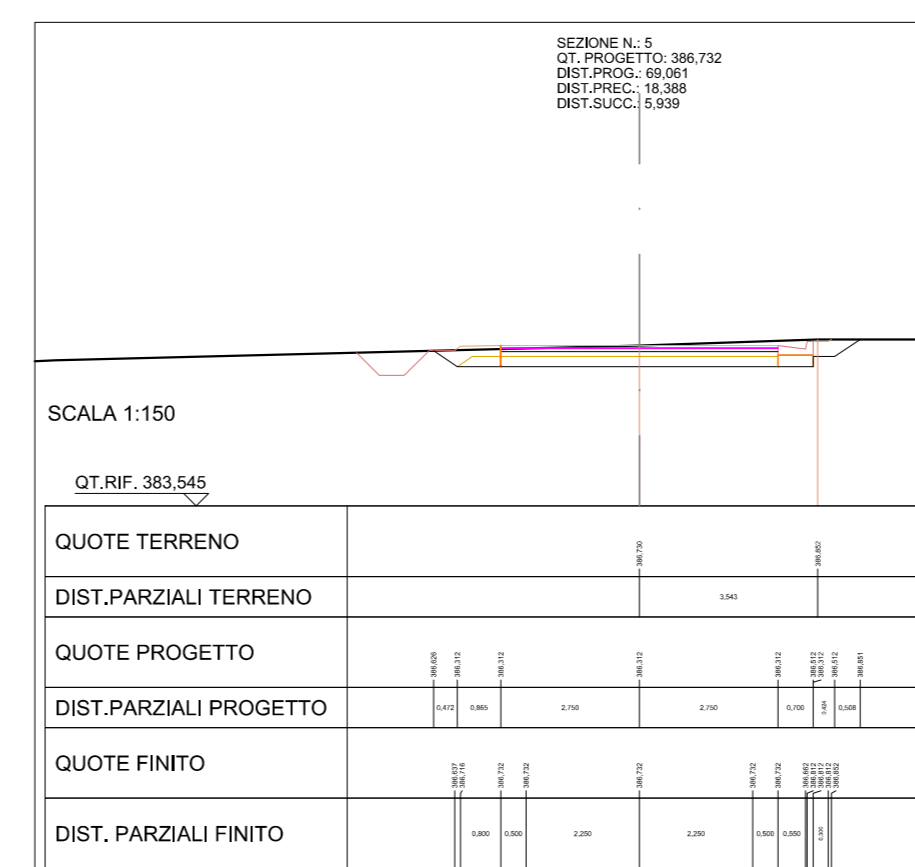
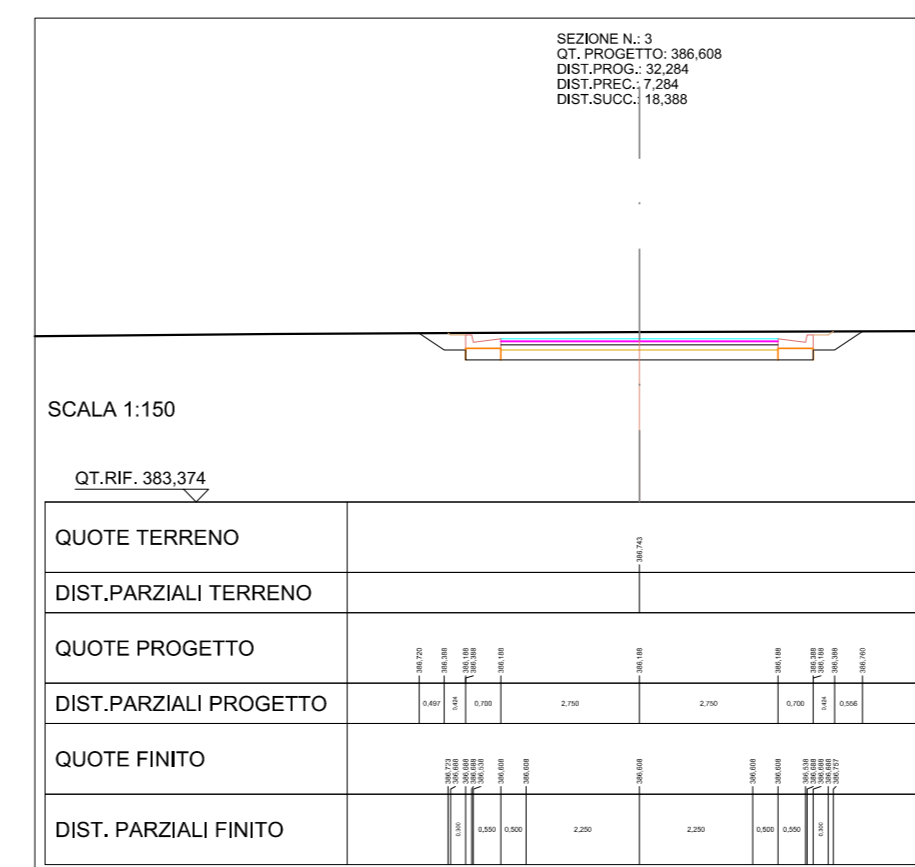
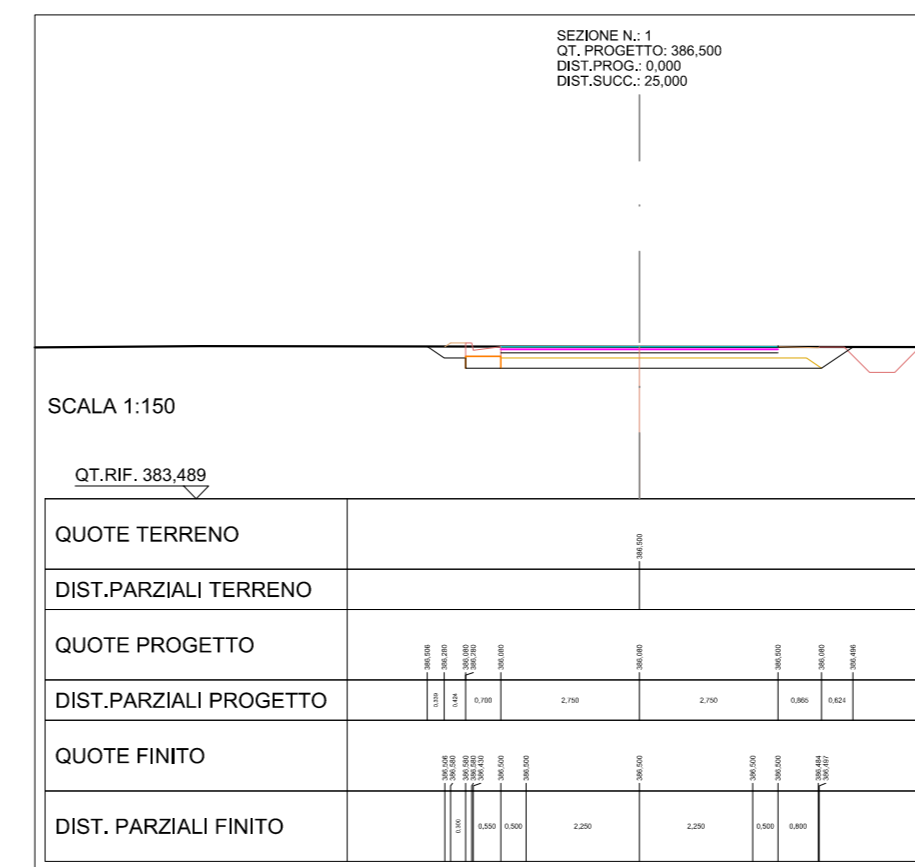


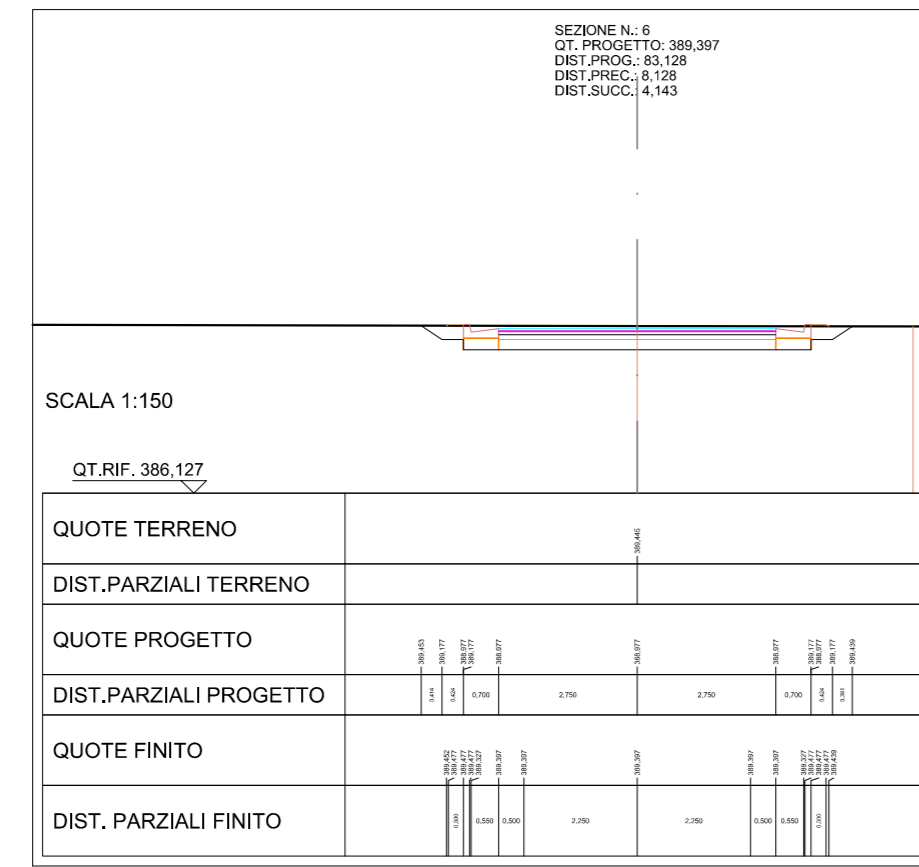
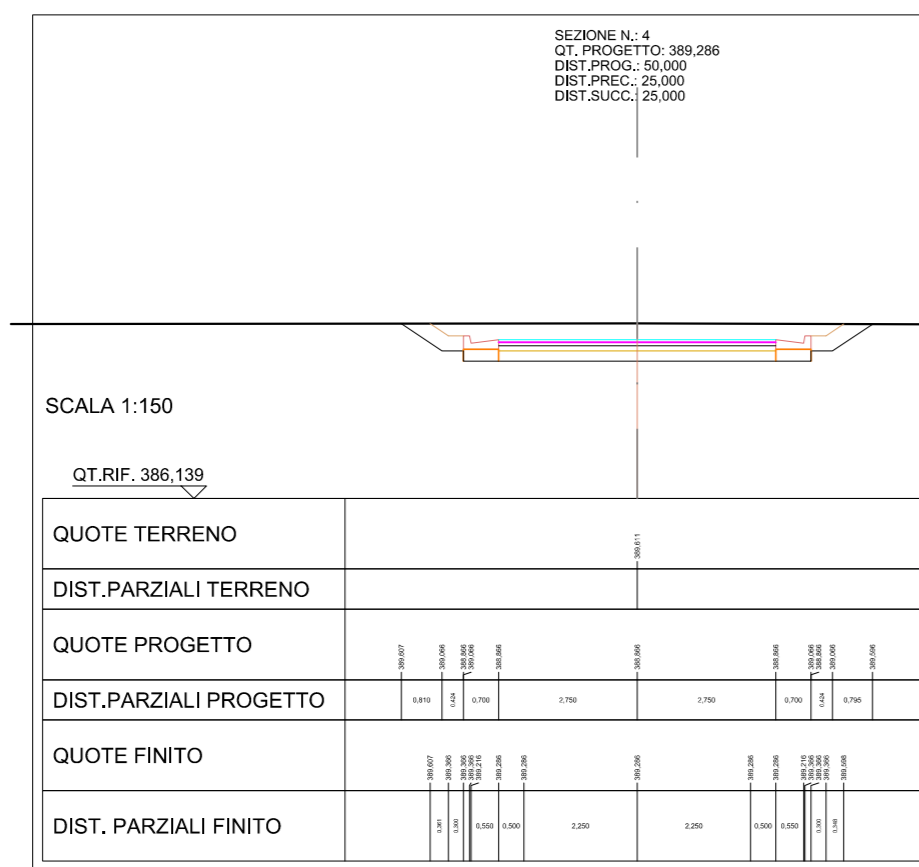
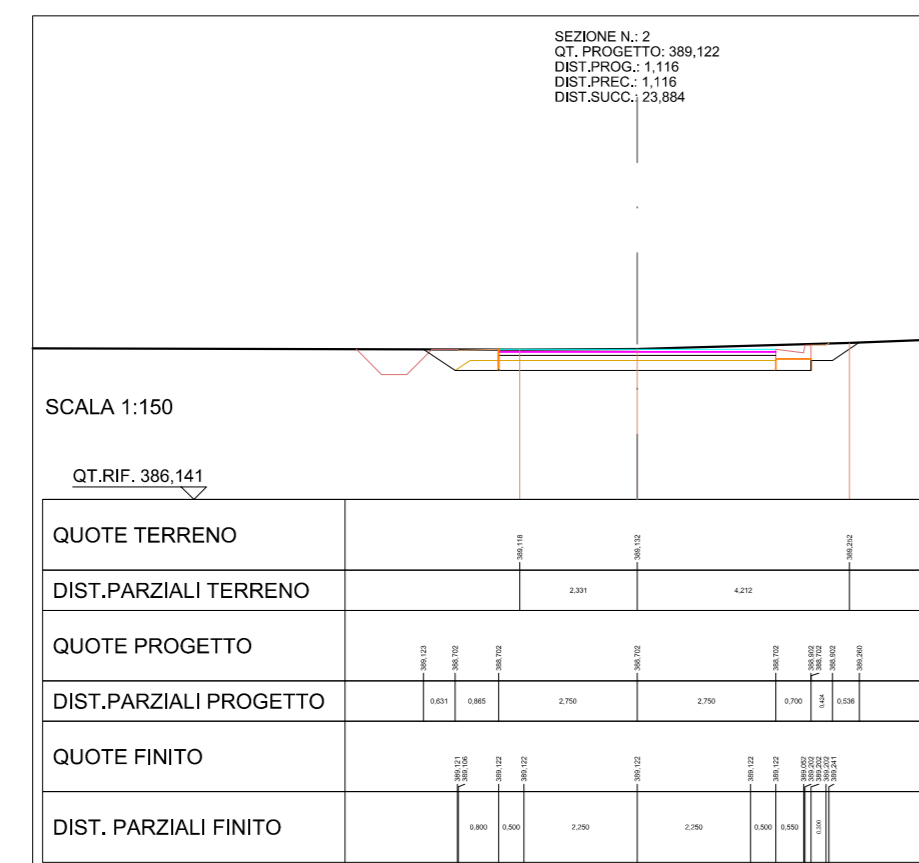
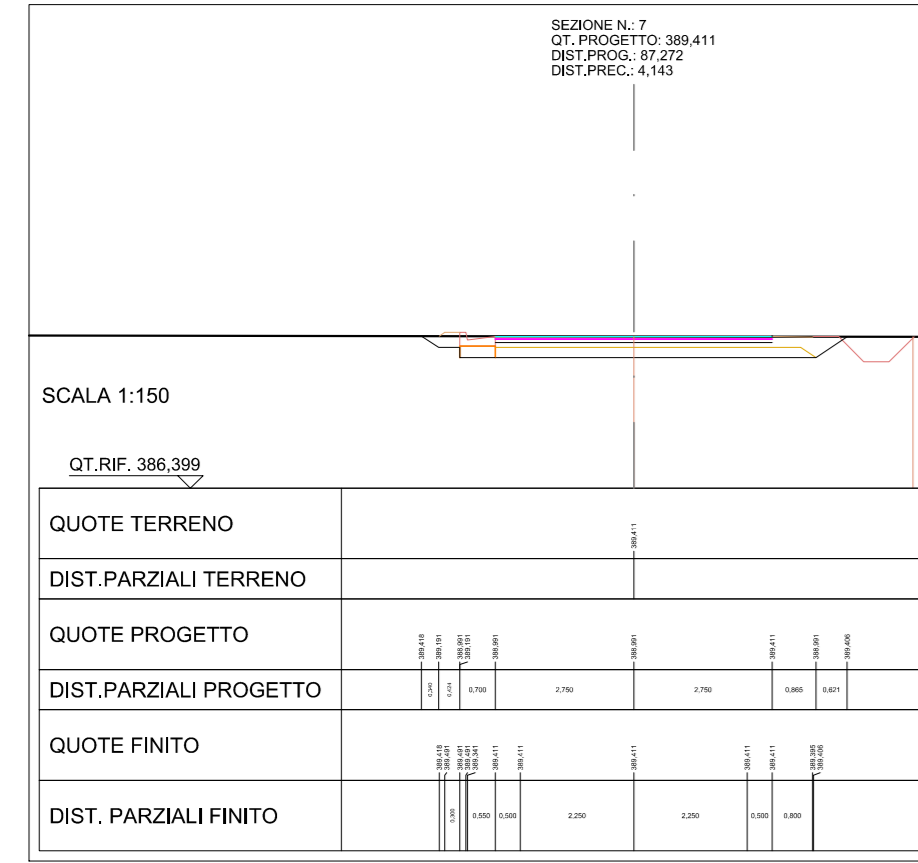
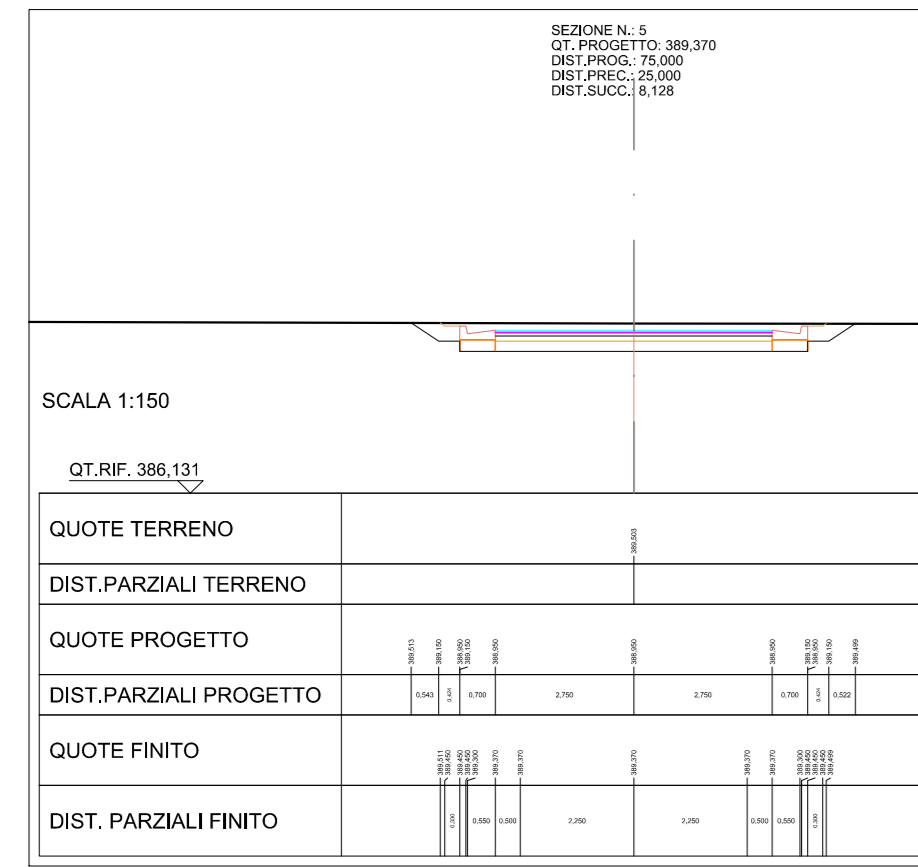
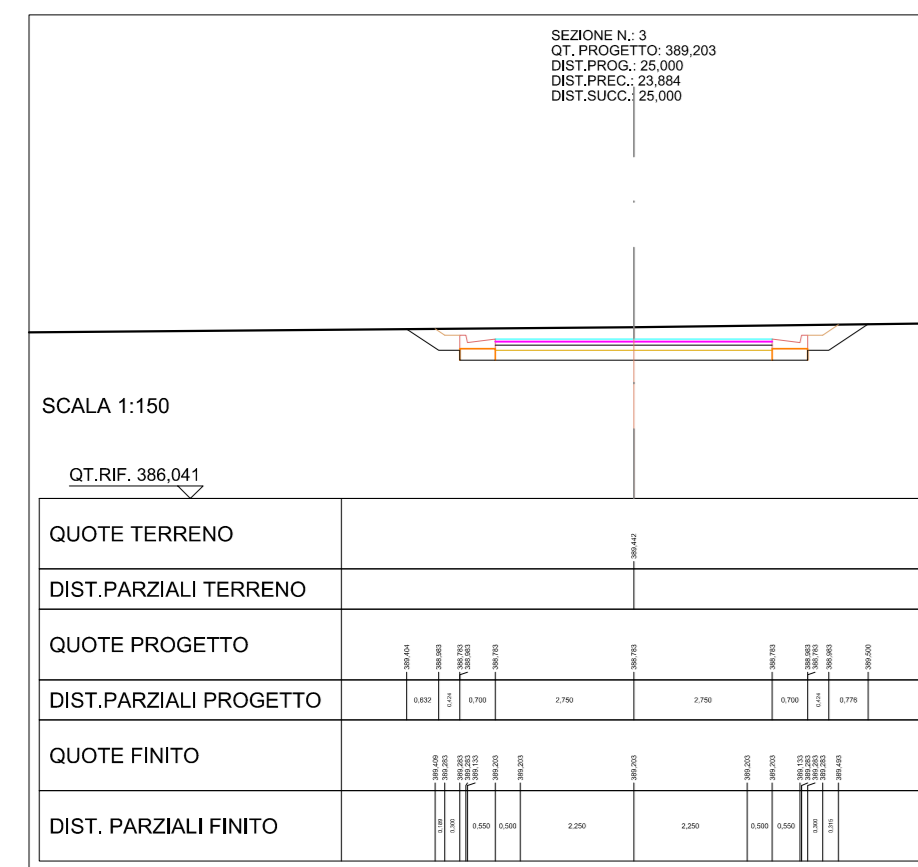
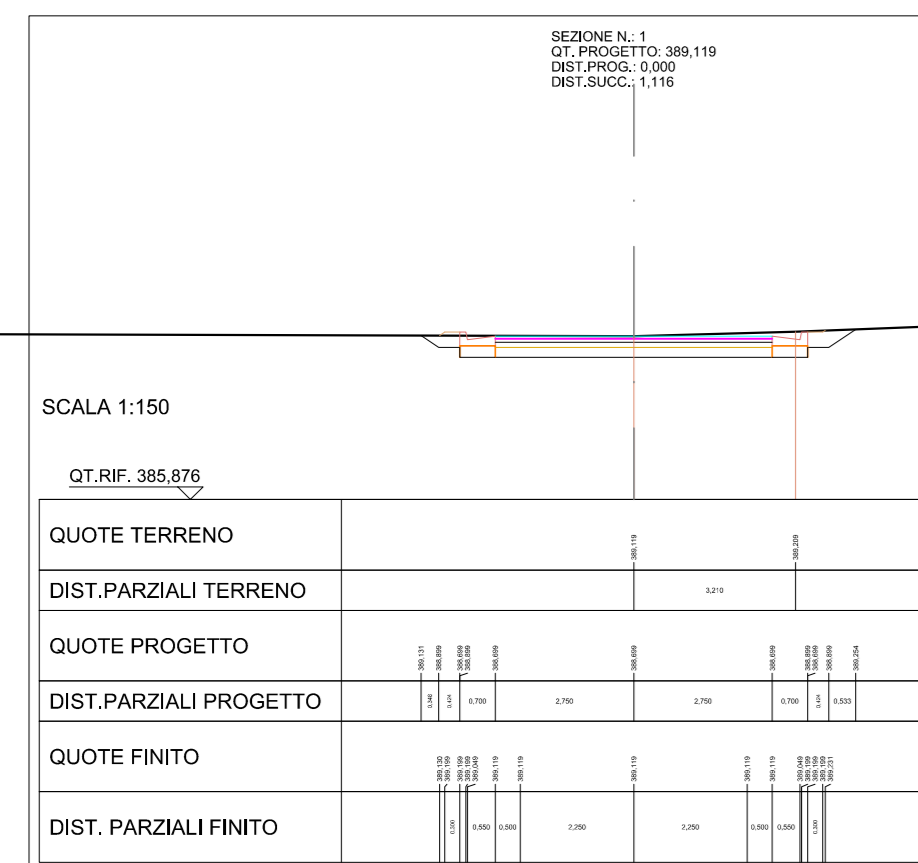
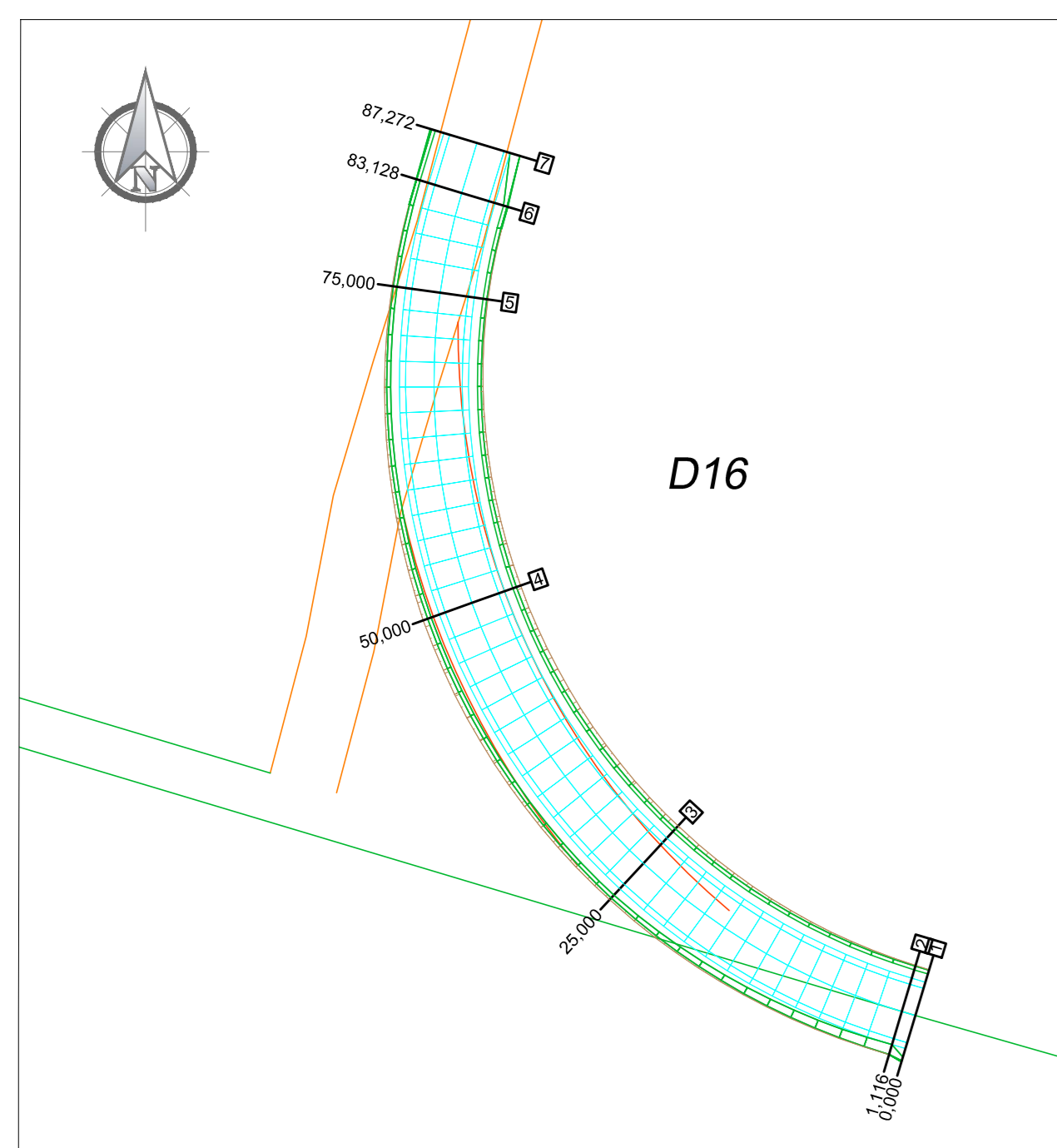
Progetto: **PARCO EOLICO "SANTERAMO"**

Progettista/Proec: **Dot. Ing. Cesare Fumo**  
Ordine degli Ingegneri della Provincia di Catania n° 6130 sez. A.

SEZIONI STRADALI E PROFILI CON INDIVIDUAZIONE  
AREE DI SCAVO E RIPORTO: ADEGUAMENTI TEMPORANEI ALLA VIABILITA' D14-D15

Scala: 1:1.000 Nome DEL FILE: C22011505-PD-EC-10.2-02 Data: 10/11 Anno: A0 Livello: **DEFINITIVO**

Il presente documento è di proprietà della ANTEX GROUP S.p.A.  
E' vietata la ristampa o l'uso non autorizzato senza il permesso scritto dalla società.  
La società tiene i propri diritti e riserva il copyright.



**REGIONE PUGLIA**  
Città Metropolitana di Bari

**COMUNE DI SANTERAMO IN COLLE**

02	EMISSIONE PER AU (A SEGUITO DEL PID)	16/11/22	ROTONDI M	BELFIORE C	ROTONDI M
01	EMISSIONE PER ENTI ESTERNI	25/11/22	BELFIORE C	FURNO C	MASTASI A
00	EMISSIONE PER COMMENTI	16/11/22	BELFIORE C	FURNO C	MASTASI A
REV.	DESCRIZIONE	DATA	REDATTO	CONTROL.	APPROV.

**IBERDROLA RENEWABLES ITALIA S.p.A.**

Sete legale in Piazza dell'Industria, 40, 00144, Roma  
Partita IVA: 06977481008 - PEC: Iberdro@comunicazioniiberoi.it  
Società di Progettazione: [Logo]

**Antex group**

Via Jonio, 16 - Loc. Belvedere - 96100 Siracusa (SR) Tel. 0931.1663409  
web: www.ontegroup.it e-mail: info@ontegroup.it

Progetto: **PARCO EOLICO "SANTERAMO"**

Dot. Ing. Cesare Fumo  
Ordine degli Ingegneri della Provincia di Catania n° 6130 sez. A

SEZIONI STRADALI E PROFILI CON INDIVIDUAZIONE  
AREE DI SCAVO E RIPORTO: ADEGUAMENTI TEMPORANEI ALLA VIABILITA' D16-D17

Scala: 1:1.000 Nome OGNI: C22011505-PD-EC-10.2-02 Data: 11/11 Anno: AD Livello: **DEFINITIVO**

È presente documento di proprietà della ANTEX GROUP s.p.a.  
L'utente si impegna a non cedere o a non pubblicare senza permesso scritto del suddetto.  
La società non è responsabile di errori di calcolo.