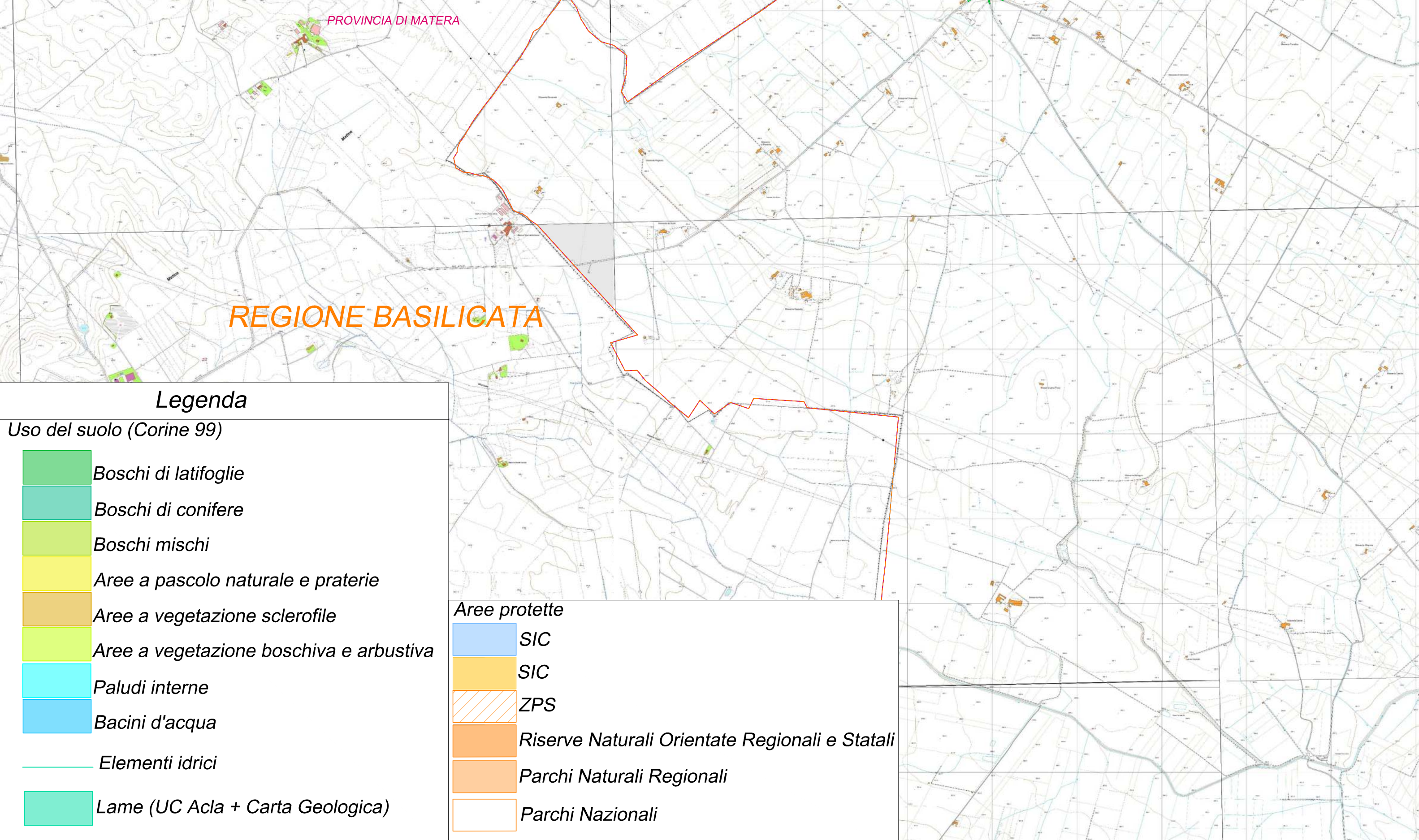


LA PROVINCIA DI MATERA NON HA ADOTTATO NESSUN PIANO TERRITORIALE DI COORDINAMENTO O ALTRI STRUMENTI DI PIANIFICAZIONE TERRITORIALE



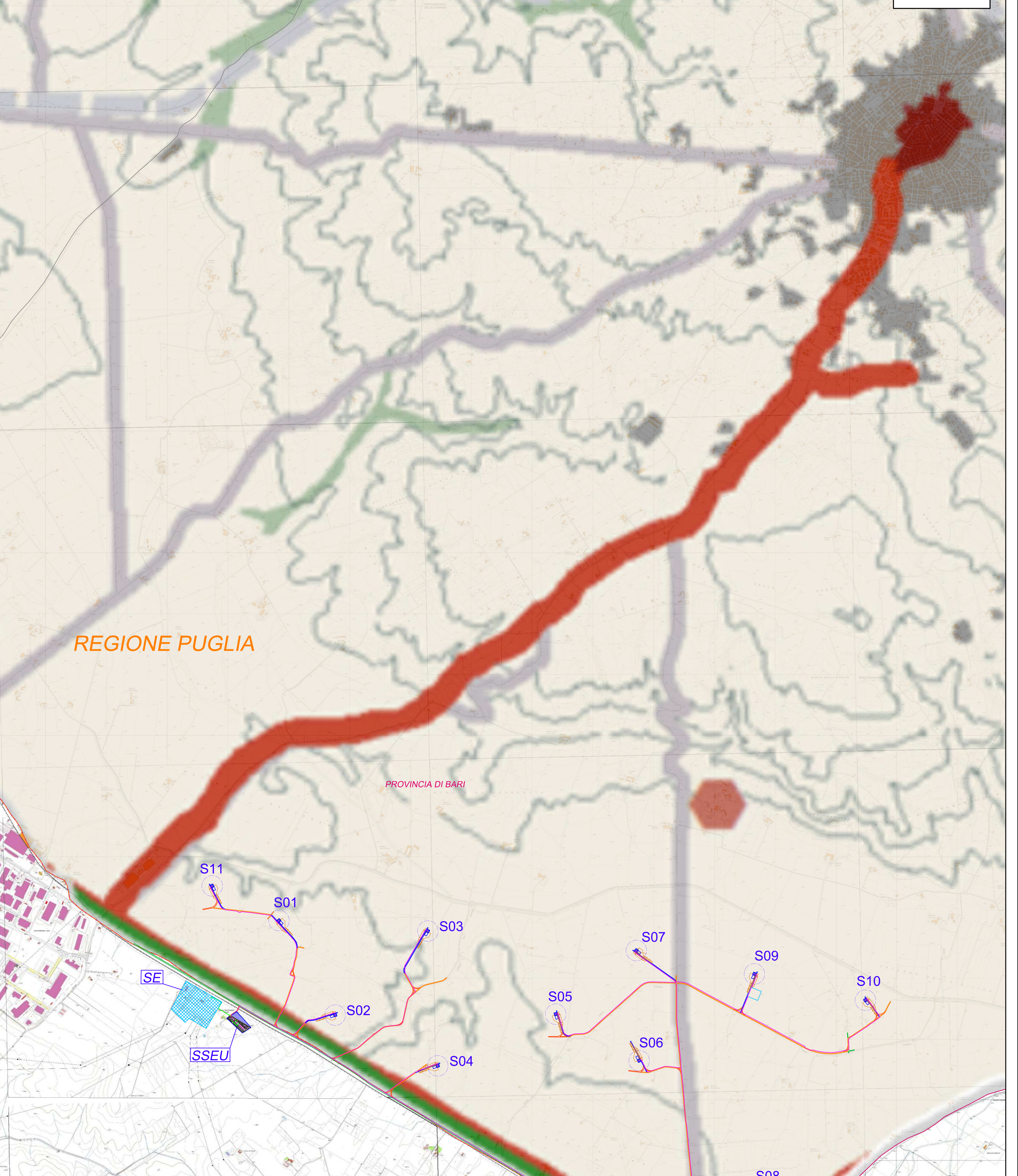
**Legenda**

Usi del suolo (Corine 99)

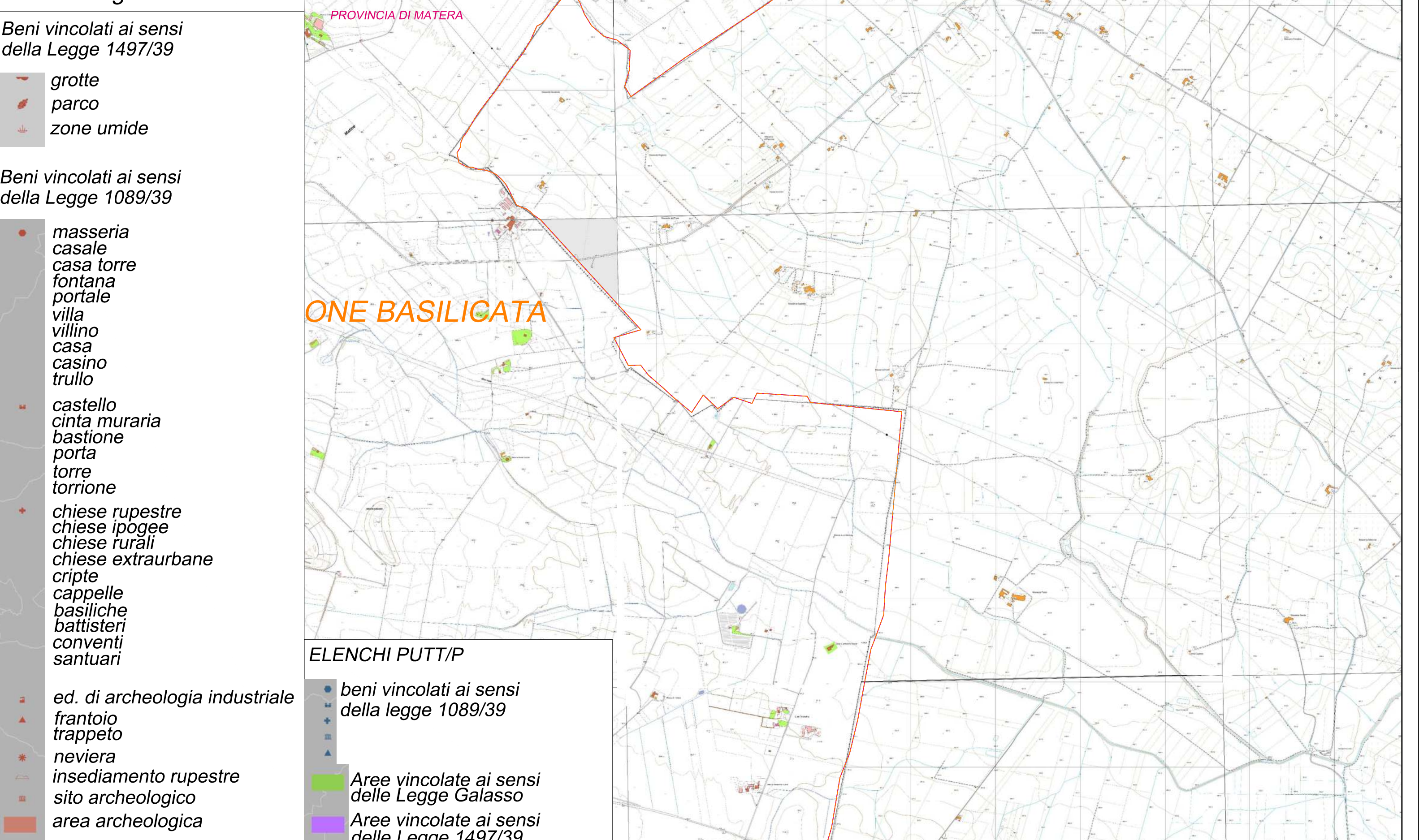
- Boschi di latifoglie
- Boschi di conifere
- Boschi misti
- Aree a pascolo naturale e praterie
- Aree a vegetazione sclerofila
- Aree a vegetazione boschiva e arbustiva
- Paludi interne
- Bacini d'acqua
- Elementi idrici
- Lame (UC Acla + Carta Geologica)

**Aree protette**

- SIC
- SIC
- ZPS
- Riserve Naturali Orientate Regionali e Statali
- Parchi Naturali Regionali
- Parchi Nazionali



LA PROVINCIA DI MATERA NON HA ADOTTATO NESSUN PIANO TERRITORIALE DI COORDINAMENTO O ALTRI STRUMENTI DI PIANIFICAZIONE TERRITORIALE



**Legenda**

Beni vincolati ai sensi della Legge 1497/39

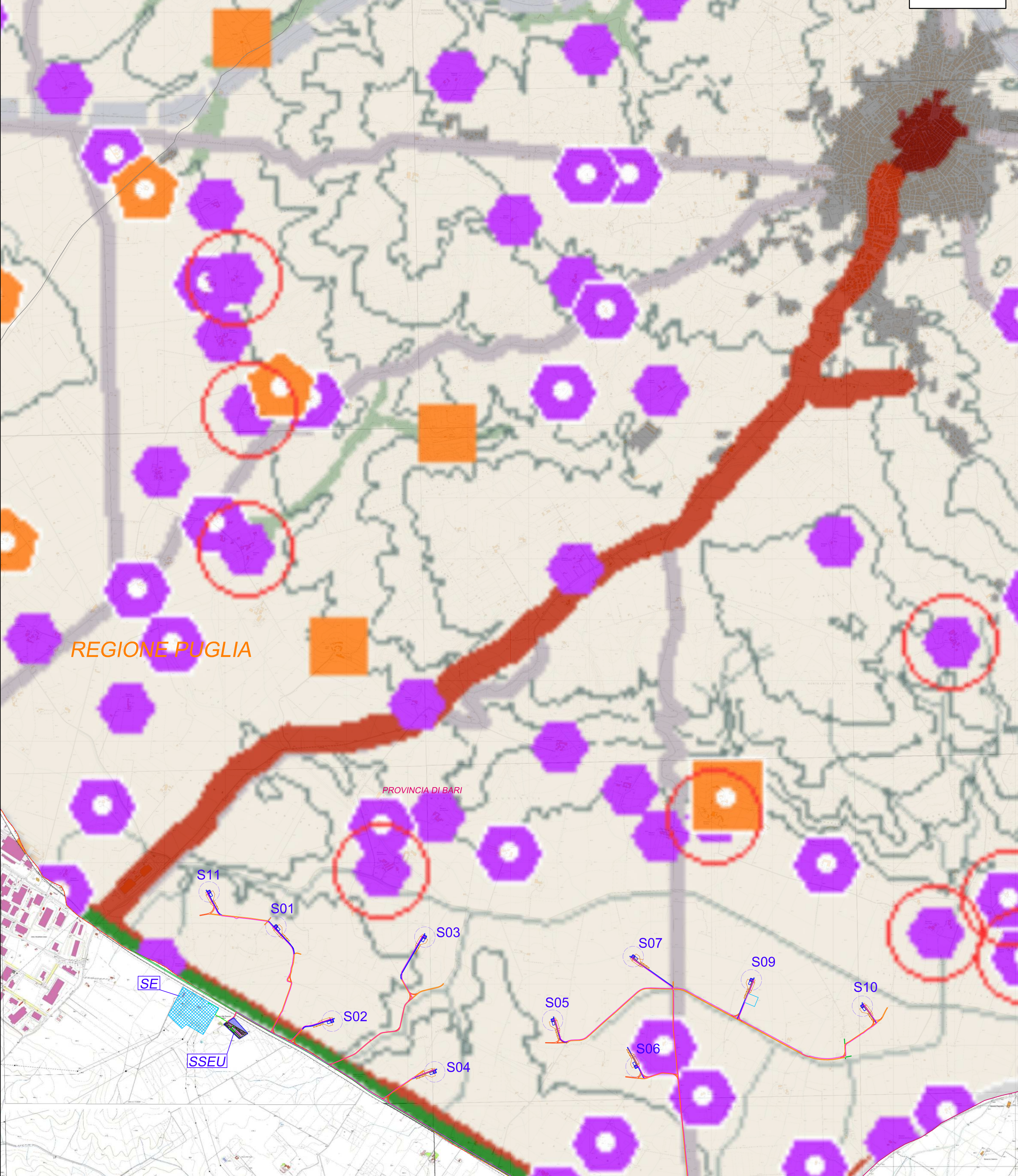
- grotte
- parco
- zone umide

Beni vincolati ai sensi della Legge 1089/39

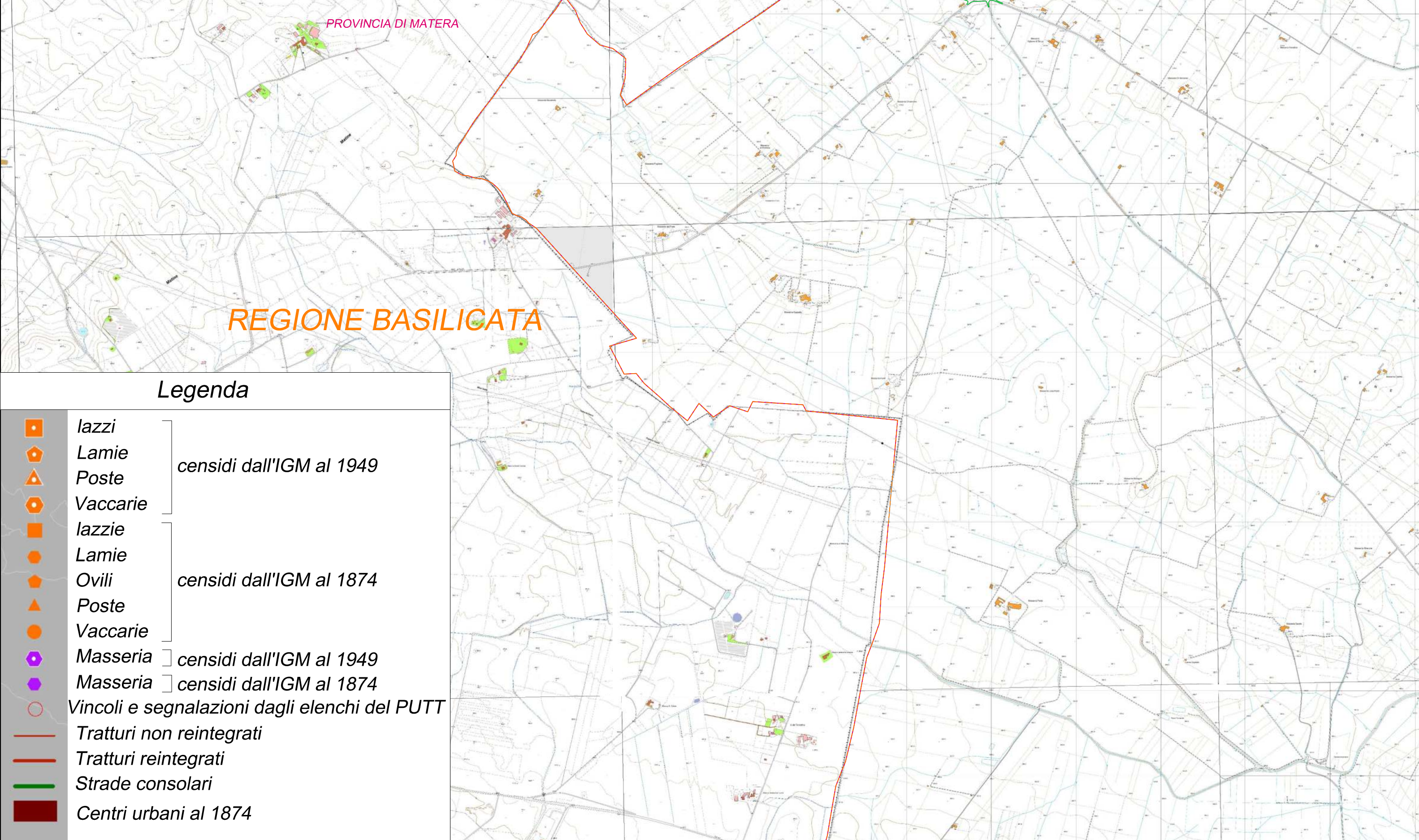
- masseria casale
- casa torre
- fontana portale
- villa
- villino
- casa
- casino
- trullo
- castello
- città muraria
- bastione
- porta
- torre
- torrione
- chiese rupestre
- chiese ipogee
- chiese turli
- chiese extraurbane
- cripte
- cappele
- basiliche
- battisteri
- conventi
- santuari
- ed. di archeologia industriale
- frantoi
- trappeto
- neviera
- insediamento rupestre
- sito archeologico
- area archeologica

**ELENCHI PUTT/P**

- beni vincolati ai sensi della legge 1089/39
- Aree vincolate ai sensi delle Legge Galasso
- Aree vincolate ai sensi delle Legge 1497/39



LA PROVINCIA DI MATERA NON HA ADOTTATO NESSUN PIANO TERRITORIALE DI COORDINAMENTO O ALTRI STRUMENTI DI PIANIFICAZIONE TERRITORIALE



**Legenda**

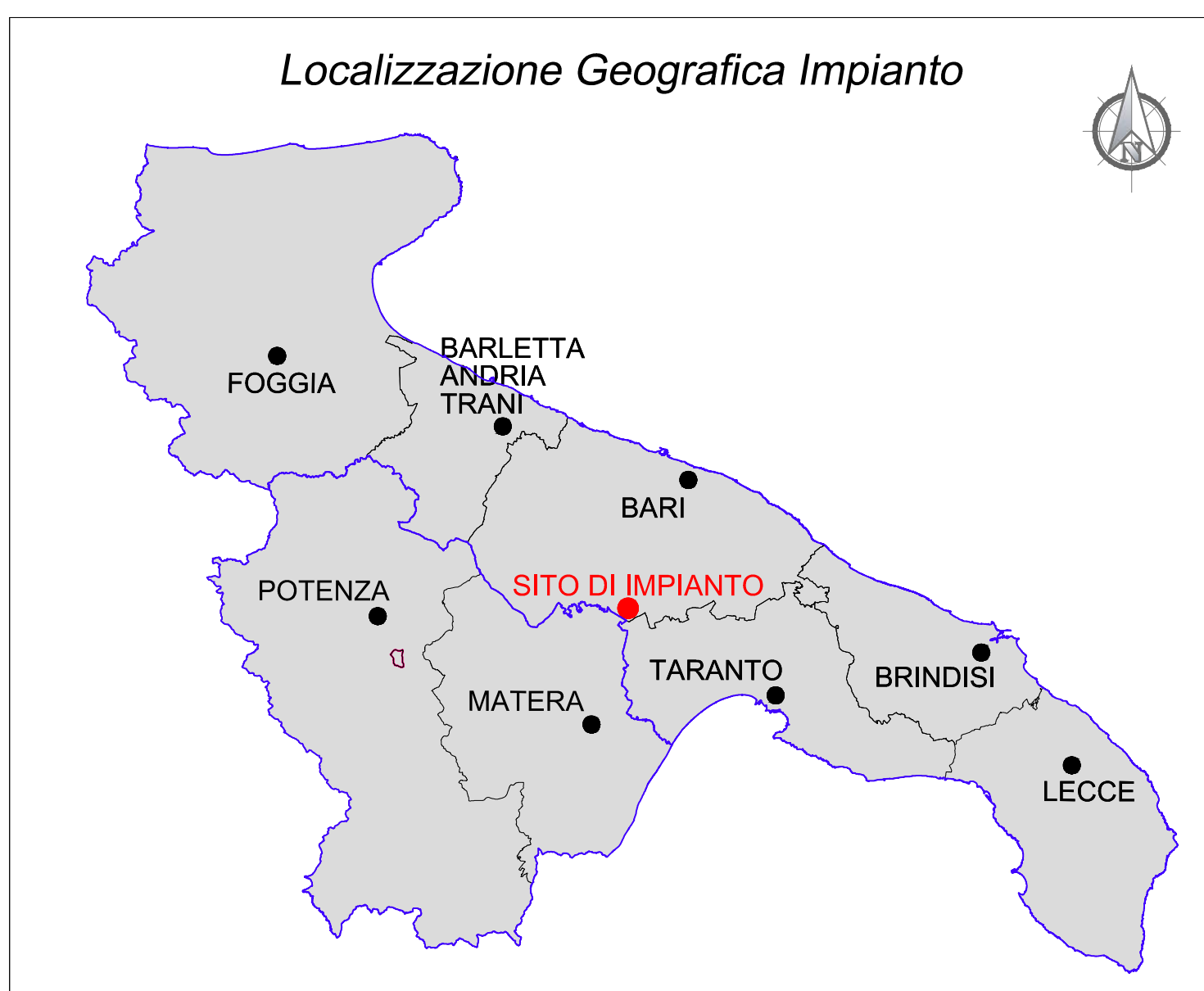
- lazzi
- Lamie
- Poste
- Vaccarie
- lazzie
- Lamie
- Ovili
- Poste
- Vaccarie
- Masseria
- Masseria
- Vincoli e segnalazioni dagli elenchi del PUTT
- Tratturi non reintegrati
- Tratturi reintegrati
- Strade consolari
- Centri urbani al 1874

censidi dall'IGM al 1949

censidi dall'IGM al 1874

censidi dall'IGM al 1949

censidi dall'IGM al 1874



**Legenda**

- Confini regionali
- Confini provinciali
- Confini comunali
- Aerogeneratore: Fondazione, Piazzola definitiva, Sorvolo
- Piazzola temporanea
- Caviddotto interno MT
- Area di Carriera
- Area SSEU produttori di progettazione a cura della società capofila "Ambrasolare S.r.l. - Poweris"
- Area destinate alla sezione di trasformazione AT/MTBT di altre iniziative
- Sistema di sbarco AT e stallo di partenza - Linea per connessione SE RTN
- Area temporanea di cantiere SSEU
- Stazione Elettrica TERNA 380/150 kV di Matera
- Caviddotto interno AT
- Viabilità esistente
- Viabilità esistente da adeguare
- Adeguamenti temporanei alla viabilità
- Nuova viabilità
- Viabilità SSEU

Fonte CTR 5K PUGLIA: [http://www.at.puglia.it/portale\\_cartografie\\_tecniche/Download/Cartografie/](http://www.at.puglia.it/portale_cartografie_tecniche/Download/Cartografie/)  
 Fonte CTR 5K BASILICATA: <https://rsd1.regione.basilicata.it/viewGis/>

**REGIONE PUGLIA**  
 Città Metropolitana di Bari



02	EMISSIONE PER AUI (A SEGUITO PPS)	16/11/21	BELOFIORE C	DI MARI C.	PROTOLUOVI M.
01	EMISSIONE PER ENTI ESTERNI	25/11/21	BELOFIORE C	LOMBARDO A.	MESTASI A.
00	EMISSIONE PER COMMENTI	18/11/22	BELOFIORE C	LOMBARDO A.	MESTASI A.
REV.	DESCRIZIONE	DATA	REDAZIONE	CONTROLLO	APPROV.

Completato:

**IBERDROLA RENEWABLES ITALIA S.p.A.**

**Antex group**

**PARCO EOLICO "SANTERAMO"**

INQUADRAMENTO IMPIANTO SU STRUMENTI URBANISTICI PROVINCIALI: BARI (PUGLIA)

Scala: 1:20.000  
 Nome SGE/PUL: C22011505-VA-PL-15-02  
 Anag. 1/1  
 F. sc. AD+  
 Livello: DEFINITIVO