





































REGIONE BASILICATA 		PROVINCIA DI POTENZA 		COMUNE DI VENOSA 																			
Denominazione impianto: MASSERIA ROMANELLI																							
Ubicazione: Comune di Venosa (PZ) Località "Masseria Romanelli"				Fogli: 40 - 41 Particelle: varie																			
PROGETTO DEFINITIVO																							
per la realizzazione di un impianto agrivoltatico da ubicare in agro del comune di Venosa (PZ) in località "Masseria Romanelli", potenza nominale pari a 18,69528 MW in DC e potenza in immissione pari a 18,50888 MW in AC, e delle relative opere di connessione alla RTN ricadenti nei comuni di Venosa (PZ) e Montemilone (PZ).																							
PROPRONTE: 		RB-HYPHEN BASILICATA 6 S.R.L. Corso Magenta n.85 - 20123 Milano (MI) Partita IVA: 12473840660 Indirizzo PEC: rbhphenbasilicata6srl@legalmail.it																					
ELABORATO: Carta dei Vincoli dell'Area (42-2004) su Ortofoto					Tav. n°: A.13.11b																		
					Scala: 1:20.000																		
<table border="1"> <thead> <tr> <th>Numero</th> <th>Data</th> <th>Motivo</th> <th>Eseguito</th> <th>Verificato</th> <th>Approvato</th> </tr> </thead> <tbody> <tr> <td>Rev 0</td> <td>Giugno 2022</td> <td>Istanza per l'avvio del procedimento di Valutazione di Impatto Ambientale ai sensi dell'Art.23 del D. Lgs.15/2/2005 e ss.mm.ii</td> <td></td> <td></td> <td></td> </tr> <tr> <td>Rev 1</td> <td>Gennaio 2024</td> <td>Integrazione richiesta dal Mic_SS-PNRR con nota prot. 0015339-P del 20/07/2023</td> <td></td> <td></td> <td></td> </tr> </tbody> </table>						Numero	Data	Motivo	Eseguito	Verificato	Approvato	Rev 0	Giugno 2022	Istanza per l'avvio del procedimento di Valutazione di Impatto Ambientale ai sensi dell'Art.23 del D. Lgs.15/2/2005 e ss.mm.ii				Rev 1	Gennaio 2024	Integrazione richiesta dal Mic_SS-PNRR con nota prot. 0015339-P del 20/07/2023			
Numero	Data	Motivo	Eseguito	Verificato	Approvato																		
Rev 0	Giugno 2022	Istanza per l'avvio del procedimento di Valutazione di Impatto Ambientale ai sensi dell'Art.23 del D. Lgs.15/2/2005 e ss.mm.ii																					
Rev 1	Gennaio 2024	Integrazione richiesta dal Mic_SS-PNRR con nota prot. 0015339-P del 20/07/2023																					
PROGETTAZIONE: GRM GROUP S.R.L. Via Caduti di Nassiyya n. 179 70022 Altamura (BA) P. IVA 07816120724 PEC: grmgroupsrl@pec.it Tel.: 0804168831					Spazio riservato agli Enti																		
IL TECNICO: Dott. Ing. ANTONIO ALFREDO AVALONE Contrada Lama n.16 - 75012 Bernaia (MT) Ordine degli Ingegneri di Matera n. 924 PEC: grmgroupsrl@pec.it Cell: 339.796.8183																							
Dott. Forestale ALFONSO TORTORA Potenza (PZ) - 85100 Via Francesco Tortora n.102 Ordine dei Dott. Agronomi e Dott. Forestali della provincia di Potenza n.306																							
Tutti i diritti sono riservati, la riproduzione anche parziale del disegno è vietata.																							

Legenda

- | | |
|--|---|
| <ul style="list-style-type: none">  Limiti Regionali  Pannelli_FV  Fascia_Arborea  Cavidotto150kV  Cavidotto36kV  Cavidotto30kV  Viabilità_d'accesso  Viabilità  Trasformatore_36-30kV  SE_Montemilone_380-150kV  SE_150-36kV  Buffer 5 km | <ul style="list-style-type: none">  Vincoli Puglia D.Lgs 42/2004  BP - Fiumi, torrenti, corsi d'acqua (150m)  BP - Boschi  UCP - Siti di rilevanza naturalistica  SIC  UCP - Area di rispetto  UCP - stratificazione insediativa - rete tratturi  Vincoli Basilicata D.Lgs 42/2004  beni_arch_FV_buffer300m  beni_interesse_archeologico_art_10  beni_monumentali_art_10  beni_monumentali_buffer300m  aree_boscate  Tratturi-art10  foreste_e_boschi_PPR  Fiumi-torrenti-buffer150m  reticolo_idrograf_grafo |
|--|---|

