
































<b>REGIONE BASILICATA</b> 		<b>PROVINCIA DI POTENZA</b> 		<b>COMUNE DI VENOSA</b> 																			
Denominazione impianto:		<b>MASSERIA ROMANELLI</b>																					
Ubicazione:		Comune di Venosa (PZ) Località "Masseria Romanelli"		Fogli: 40 - 41 Particelle: varie																			
<b>PROGETTO DEFINITIVO</b>																							
<b>per la realizzazione di un impianto agrivoltaico da ubicare in agro del comune di Venosa (PZ) in località "Masseria Romanelli", potenza nominale pari a 18,69528 MW in DC e potenza in immissione pari a 18,50888 MW in AC, e delle relative opere di connessione alla RTN ricadenti nei comuni di Venosa (PZ) e Montemilone (PZ).</b>																							
PROPONENTE		<b>RB-HYPHEN BASILICATA 6 S.R.L.</b> Corso Magenta n.85 - 20123 Milano (MI) Partita IVA: 12473840960 Indirizzo PEC: <a href="mailto:rbhyphenbasilicata6srl@legalmail.it">rbhyphenbasilicata6srl@legalmail.it</a>																					
ELABORATO		<b>Carta dei Vincoli dell'Area (42-2004) su CTR</b>			Tav. n° <b>A.14.11a</b>																		
					Scala <b>1:20.000</b>																		
Aggiornamenti		<table border="1"> <thead> <tr> <th>Numero</th> <th>Data</th> <th>Motivo</th> <th>Eseguito</th> <th>Verificato</th> <th>Approvato</th> </tr> </thead> <tbody> <tr> <td>Rev 0</td> <td>Giugno 2022</td> <td>Istanza per l'avvio del procedimento di Valutazione di Impatto Ambientale ai sensi dell'Art.23 del D. Lgs.152/2006 e ss.mm.ii.</td> <td></td> <td></td> <td></td> </tr> <tr> <td>Rev 1</td> <td>Gennaio 2024</td> <td>Integrazione richiesta dal Mic_SS-PNRR con nota prot. 0015339-P del 20/07/2023</td> <td></td> <td></td> <td></td> </tr> </tbody> </table>			Numero	Data	Motivo	Eseguito	Verificato	Approvato	Rev 0	Giugno 2022	Istanza per l'avvio del procedimento di Valutazione di Impatto Ambientale ai sensi dell'Art.23 del D. Lgs.152/2006 e ss.mm.ii.				Rev 1	Gennaio 2024	Integrazione richiesta dal Mic_SS-PNRR con nota prot. 0015339-P del 20/07/2023				
Numero	Data	Motivo	Eseguito	Verificato	Approvato																		
Rev 0	Giugno 2022	Istanza per l'avvio del procedimento di Valutazione di Impatto Ambientale ai sensi dell'Art.23 del D. Lgs.152/2006 e ss.mm.ii.																					
Rev 1	Gennaio 2024	Integrazione richiesta dal Mic_SS-PNRR con nota prot. 0015339-P del 20/07/2023																					
PROGETTAZIONE		<b>GRAM GROUP S.R.L.</b> Via Caduti di Nassirya n. 179 70022 Altamura (BA) P. IVA 07816120724 PEC: <a href="mailto:grmgrouppr@pec.it">grmgrouppr@pec.it</a> Tel.: 0804168931			Spazio riservato agli Enti																		
IL TECNICO		Dott. Ing. ANTONIO ALFREDO AVALLONE Contrada Lama n.18 - 75012 Bernalda (MT) Ordine degli Ingegneri di Matera n. 924 PEC: <a href="mailto:grmgrouppr@pec.it">grmgrouppr@pec.it</a> Cell: 339 796 8183																					
		Dott. Foreste ALFONSO TORTORA Potenza (PZ) - 85100 Via Francesco Torraca n.102 Ordine dei Dott. Agronomi e Dott. Forestali della provincia di Potenza n.306																					
Tutti i diritti sono riservati, la riproduzione anche parziale del disegno è vietata.																							

### Legenda

- |   |  |
|---|--|
| <ul style="list-style-type: none"> <li> Pannelli_FV</li> <li> Fascia_Arborea</li> <li> Cavidotto150kV</li> <li> Cavidotto36kV</li> <li> Cavidotto30kV</li> <li> Viabilità_d'accesso</li> <li> Viabilità</li> <li> Trasformatore_36-30kV</li> <li> SE_Montemilone_380-150kV</li> <li> SE_150-36kV</li> <li> Buffer 5 km</li> <li> Recinzione</li> <li> Limiti comunali</li> </ul> | <ul style="list-style-type: none"> <li> BP - Fiumi, torrenti, corsi d'acqua (150m)</li> <li> BP - Boschi</li> <li> UCP - Siti di rilevanza naturalistica</li> <li> SIC</li> <li> UCP - Area di rispetto</li> <li> UCP - stratificazione insediativa - rete tratturi</li> <li><b>Vincoli Basilicata D.Lgs 42/2004</b></li> <li> Siti Bradano-Basento</li> <li> beni_arch_FV_buffer300m</li> <li> beni_interesse_archeologico_art_10</li> <li> beni_arch_monum_eol_buffer1000m</li> <li> beni_arch_monum_eol_buffer1000m</li> <li> beni_monumentali_art_10</li> <li> beni_monumentali_buffer300m</li> <li> aree_boscate</li> <li> Tratturi-art10</li> <li> foreste_e_boschi_PPR</li> <li> Fiumi-torrenti-buffer150m</li> <li> reticolo_idrograf_grafo</li> </ul> |
|---|--|

1:20.000

