






























REGIONE BASILICATA 		PROVINCIA DI POTENZA 		COMUNE DI VENOSA 	
MASSERIA ROMANELLI					
Denominazione impianto:		MASSERIA ROMANELLI			
Ubicazione:		Comune di Venosa (PZ) Località "Masseria Romanelli"		Fogli: 40 - 41 Particelle: varie	
PROGETTO DEFINITIVO					
per la realizzazione di un impianto agrivoltaico da ubicare in agro del comune di Venosa (PZ) in località "Masseria Romanelli", potenza nominale pari a 18,69528 MW in DC e potenza in immissione pari a 18,50888 MW in AC, e delle relative opere di connessione alla RTN ricadenti nei comuni di Venosa (PZ) e Montemilone (PZ).					
PROPONENTE:		RB-HYPHEN BASILICATA 6 S.R.L. Corso Magenta n.85 - 20123 Milano (MI) Partita IVA: 12473840960 Indirizzo PEC: rbhyphebasilicata6srnl@legalmail.it			
ELABORATO:					
Carta dei Vincoli dell'Area (42-2004) su Ortofoto				Tav. n° A.14.11b Scala 1:20.000	
Numero Data Motivo		Eseguito Verificato Approvato			
Rev 0 Giugno 2022		Istanza per l'avvio del procedimento di Valutazione di Impatto Ambientale ai sensi dell'Art.23 del D. Lgs. 152/2006 e ss.mm.ii.			
Rev 1 Gennaio 2024		Integrazione richiesta dal Mic. SS-PNRR con nota prot. 0015336-P del 2007/2023			
PROGETTAZIONE:					
GRM GROUP S.R.L. Via Caduti di Nassirya n. 179 70022 Altamura (BA) P. IVA 07816120724 PEC: grmgroupls@pec.it Tel. 0804168931					
IL TECNICO:					
Dott. Ing. ANTONIO ALFREDO AVALLONE Contrada Lama n.18 - 75012 Bernalda (MT) Ordine degli Ingegneri di Matera n. 924 PEC: grmgroupls@pec.it Cell. 333 796 8163					
Dott. Forestale ALFONSO TORTORA Potenza (PZ) - 85100 Via Francesco Tortora n.102 Ordine dei Dott. Agronomi e Dott. Forestali della provincia di Potenza n.306					
Tutti i diritti sono riservati, la riproduzione anche parziale del disegno è vietata.					

Legenda

- | | |
|---|---|
| <ul style="list-style-type: none">  Pannelli_FV  Fascia_Arborea  Cavidotto150kV  Cavidotto36kV  Cavidotto30kV  Viabilità_d'accesso  Viabilità  Trasformatore_36-30kV  SE_Montemilone_380-150kV  SE_150-36kV  Buffer 5 km  Recinzione  Limiti comunali | <ul style="list-style-type: none">  BP - Fiumi, torrenti, corsi d'acqua (150m)  BP - Boschi UCP - Siti di rilevanza naturalistica  SIC UCP - Area di rispetto  UCP - stratificazione insediativa - rete tratturi Vincoli Basilicata D.Lgs 42/2004  Siti Bradano-Basento  beni_arch_FV_buffer300m  beni_interesse_archeologico_art_10  beni_arch_monum_eol_buffer1000m  beni_arch-monum_eol_buffer1000m  beni_monumentali_art_10  beni_monumentali_buffer300m  aree_boscate  Tratturi-art10  foreste_e_boschi_PPR  Fiumi-torrenti-buffer150m  reticolo_idrograf_grafo |
|---|---|

1:20.000

