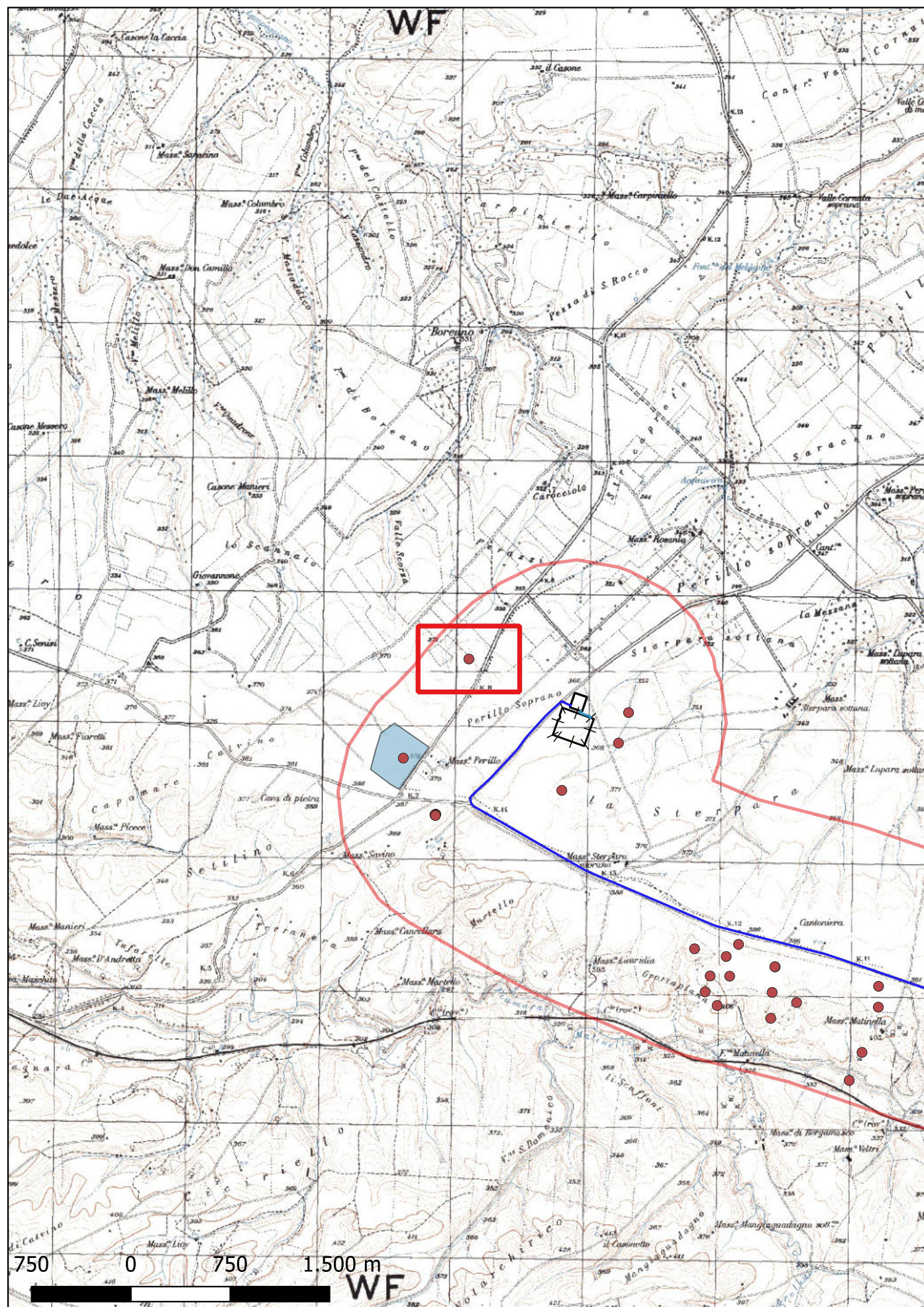


Sito 0001 - 1 (SABAP-BAS_2023_00073-MS_0008_0001)



Localizzazione: Venosa (PZ), I Perazzi,

Definizione e cronologia: area di materiale mobile, {area di frammenti fittili}. {Età Tardoantica},

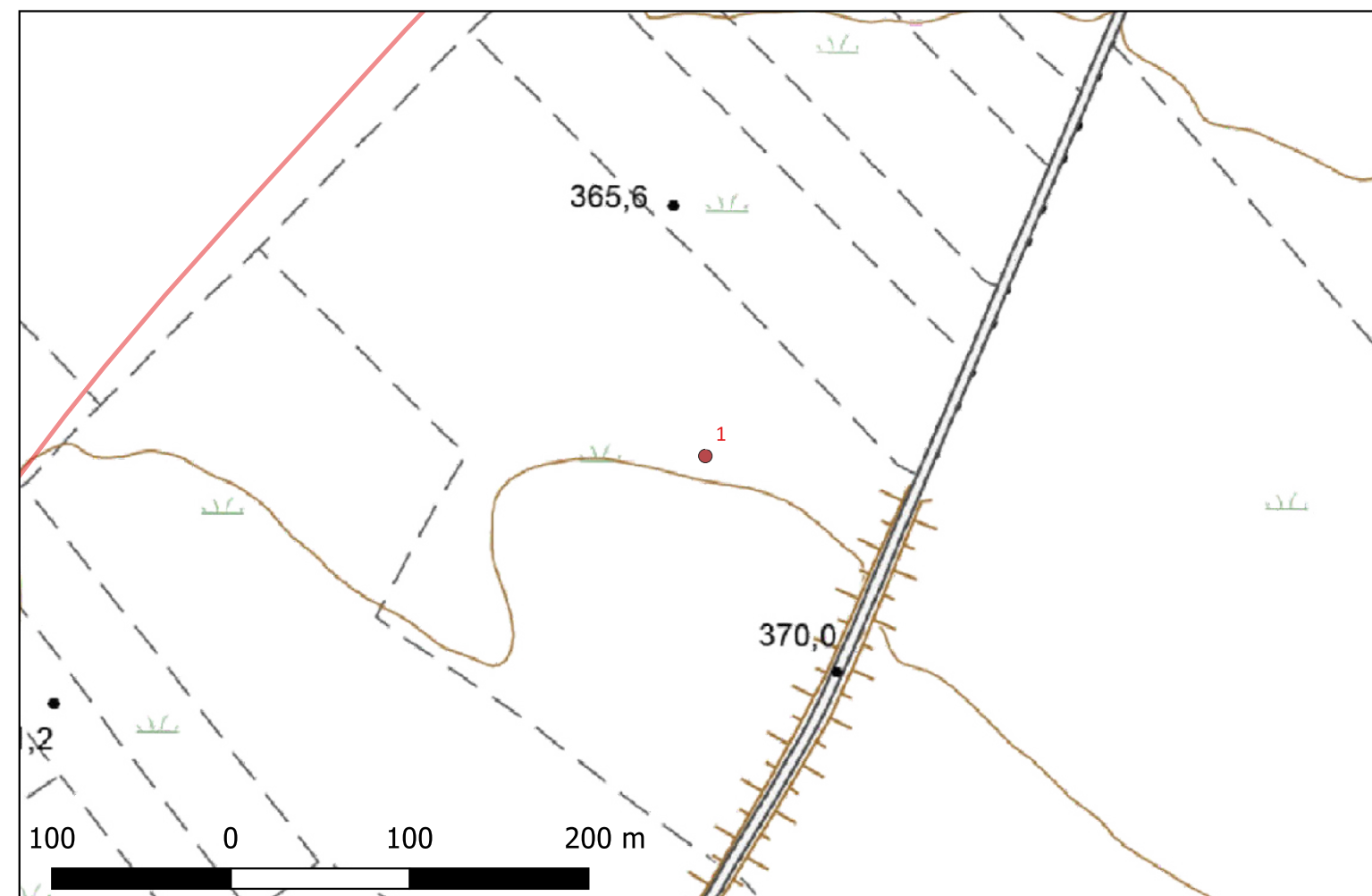
Modalità di individuazione{dati bibliografici}

Distanza dall'opera in progetto:500-1000 metri **Potenziale:** potenziale medio

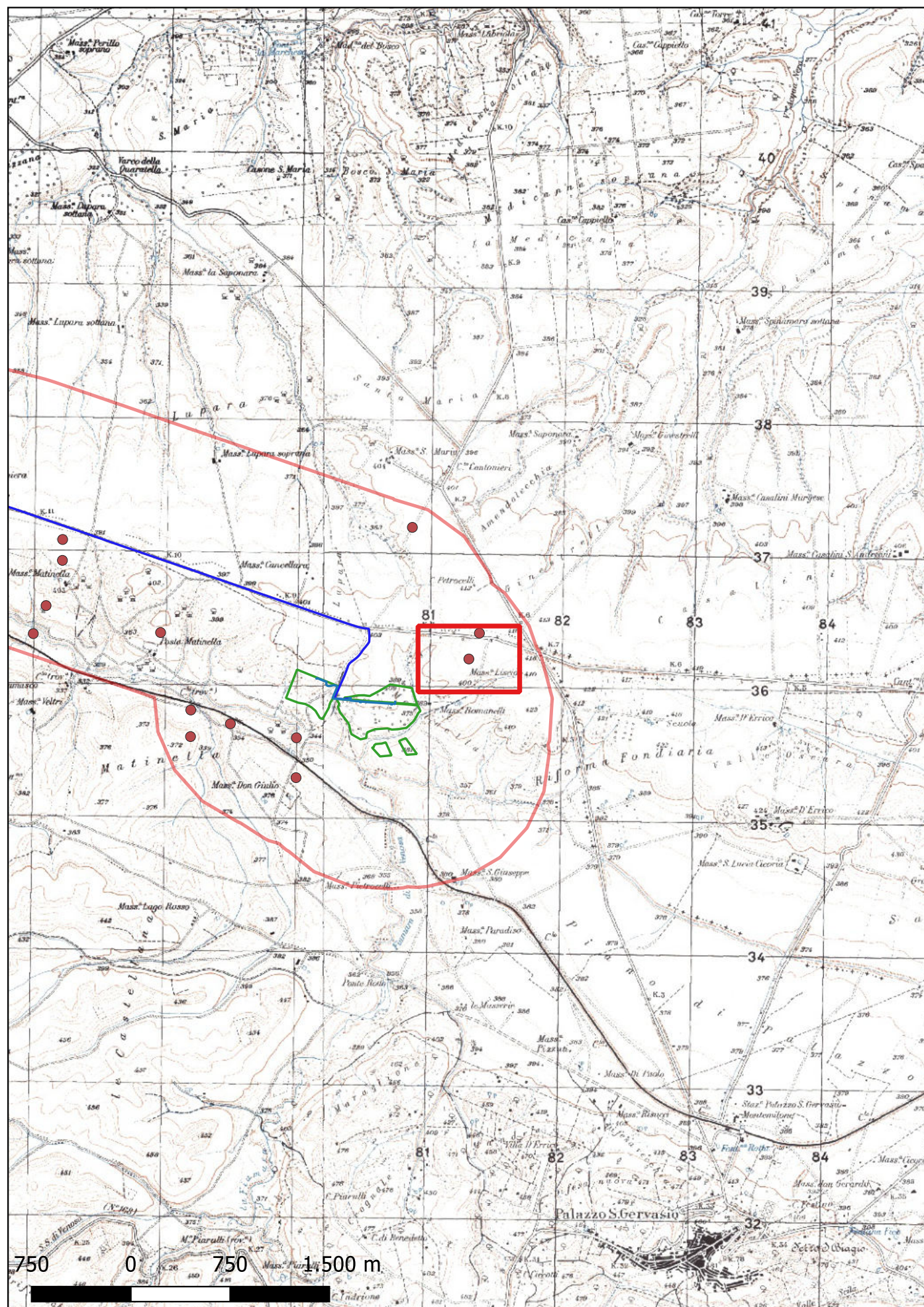
Rischio relativo: rischio basso

Su un pianoro, non lontano dalla via per Canosa, è visibile una fitta area di mq. 800 con fr laterizi, coppi striati, scapoli calcarei, ceramica comune. E' possibile identificare un edificio rurale di età tardo antica.

Sabbatini 2001, p. 49 n. 194



Sito 0002 - 2 (SABAP-BAS_2023_00073-MS_0008_0002)



Localizzazione: Venosa (PZ), Matinella,

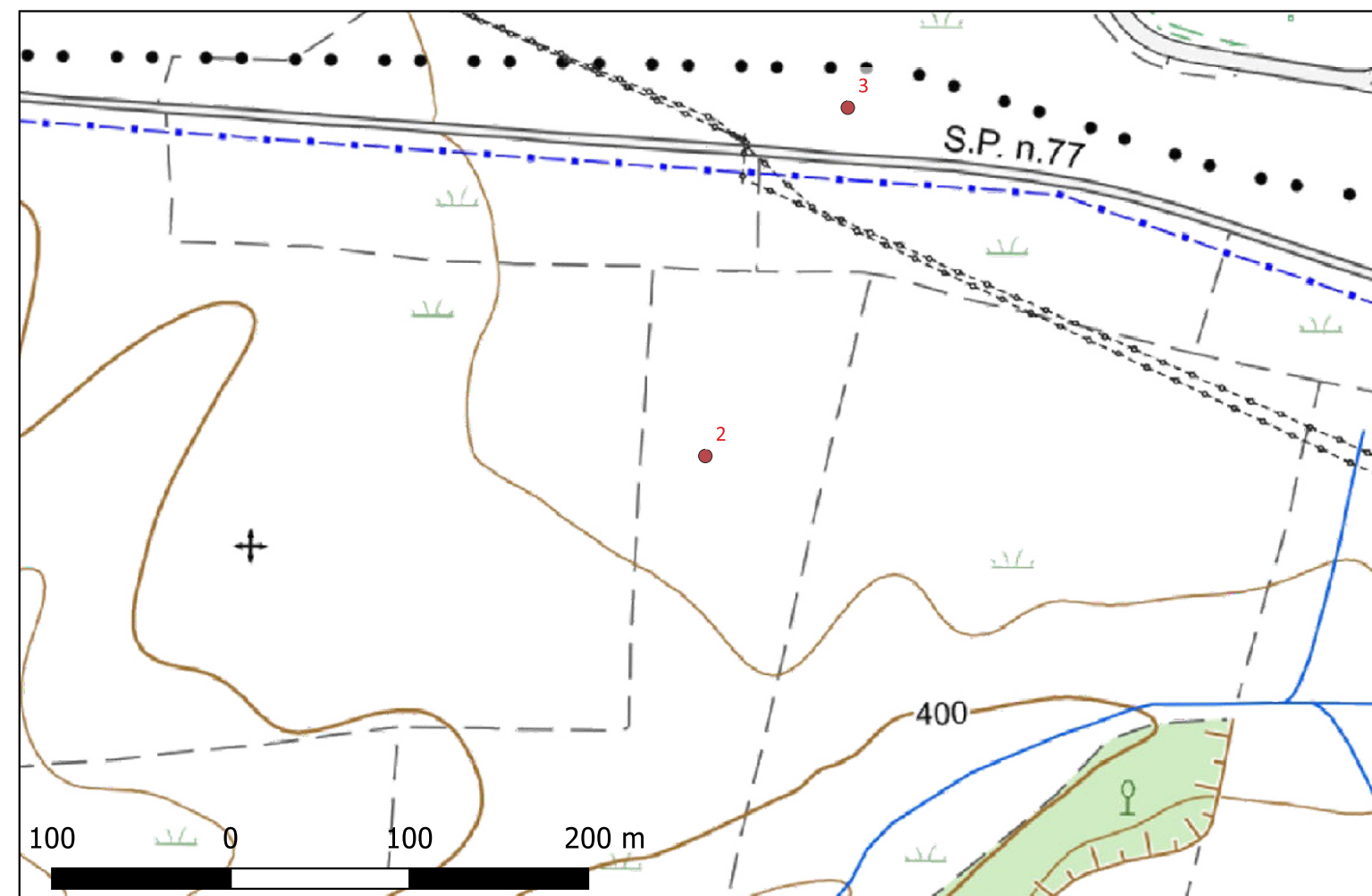
Definizione e cronologia: area di materiale mobile, {area di frammenti fittili}. {Età Romano imperiale, Età Tardoantica},

Modalità di individuazione{dati bibliografici}

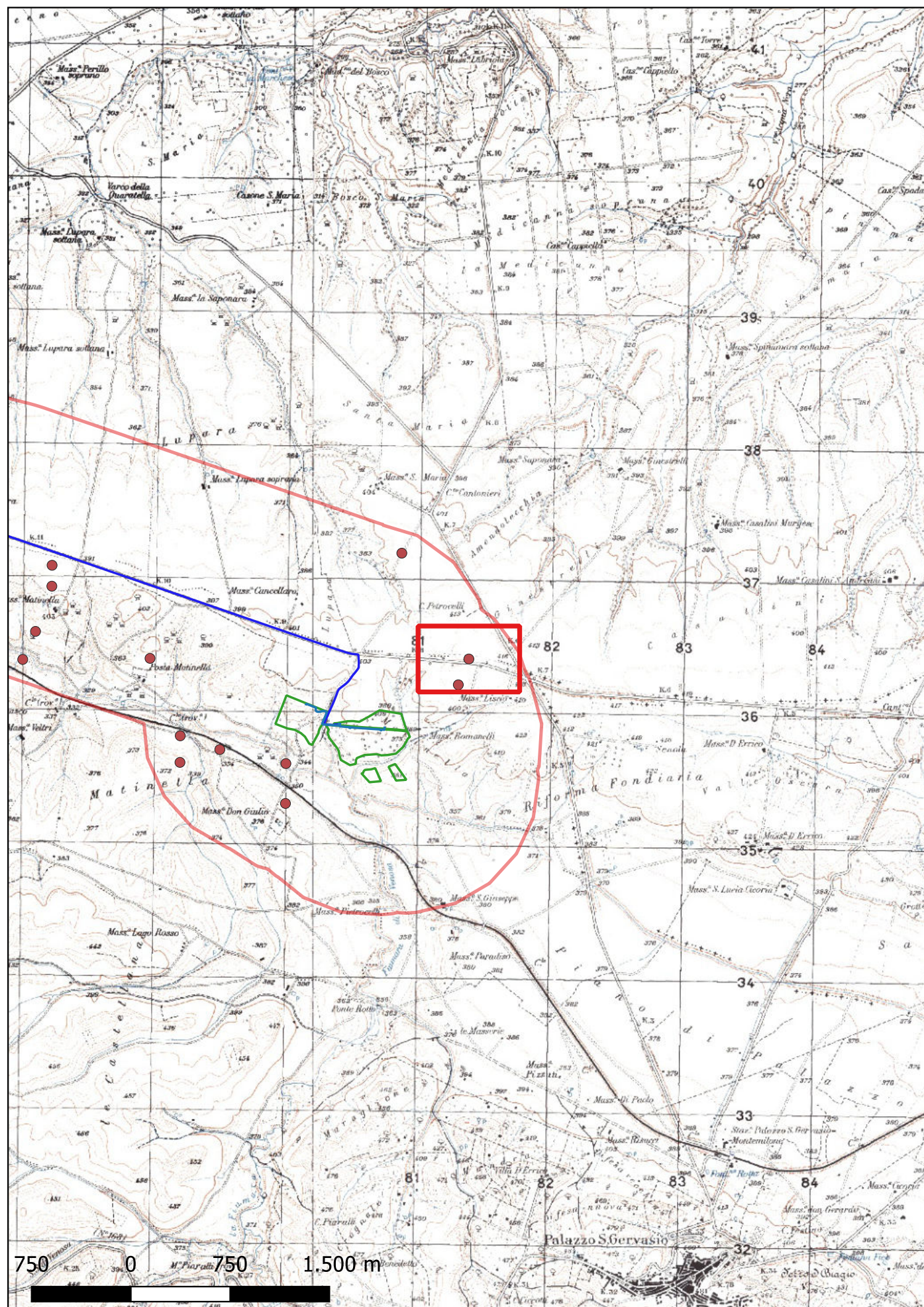
Distanza dall'opera in progetto:500-1000 metri **Potenziale:** potenziale medio **Rischio relativo:** rischio basso

A Sud della strada provinciale S. Lucia su un terreno pianeggiante si trova una superficie di mq 200 ricoperta da scaglie di arenaria, tegole e coppi, ceramica comune acroma, sigillata italica, sigillata africana A2, C2, D, D1 ed E, pareti di dolia e un frammento di macina granaria di trachite. Da segnalare: Sigillata africana A2. 1 fr. orlo di coppa, tipo Lambogia 1c, III sec. d.C. Sigillata africana C2. 1 orlo di bicchiere tipo Pallares 33 bis. Eta` flavia-traianea. Attestato i contesti dall'eta` flavia alla prima metà del II sec. d.C. Sigillata africana E. 1 orlo di piatto, tipo Hays 62a, n. 5, 350-425 d.C. Insediamento rurale di eta` imperiale e tardo antica (I-V sec. d.C.).

Ager Venusinus II 2010 p. 219 sito 960



Sito 0003 - 3 (SABAP-BAS_2023_00073-MS_0008_0003)



Localizzazione: Venosa (PZ), Matinella,

Definizione e cronologia: area di materiale mobile, {area di frammenti fittili}. {Età Romano imperiale},

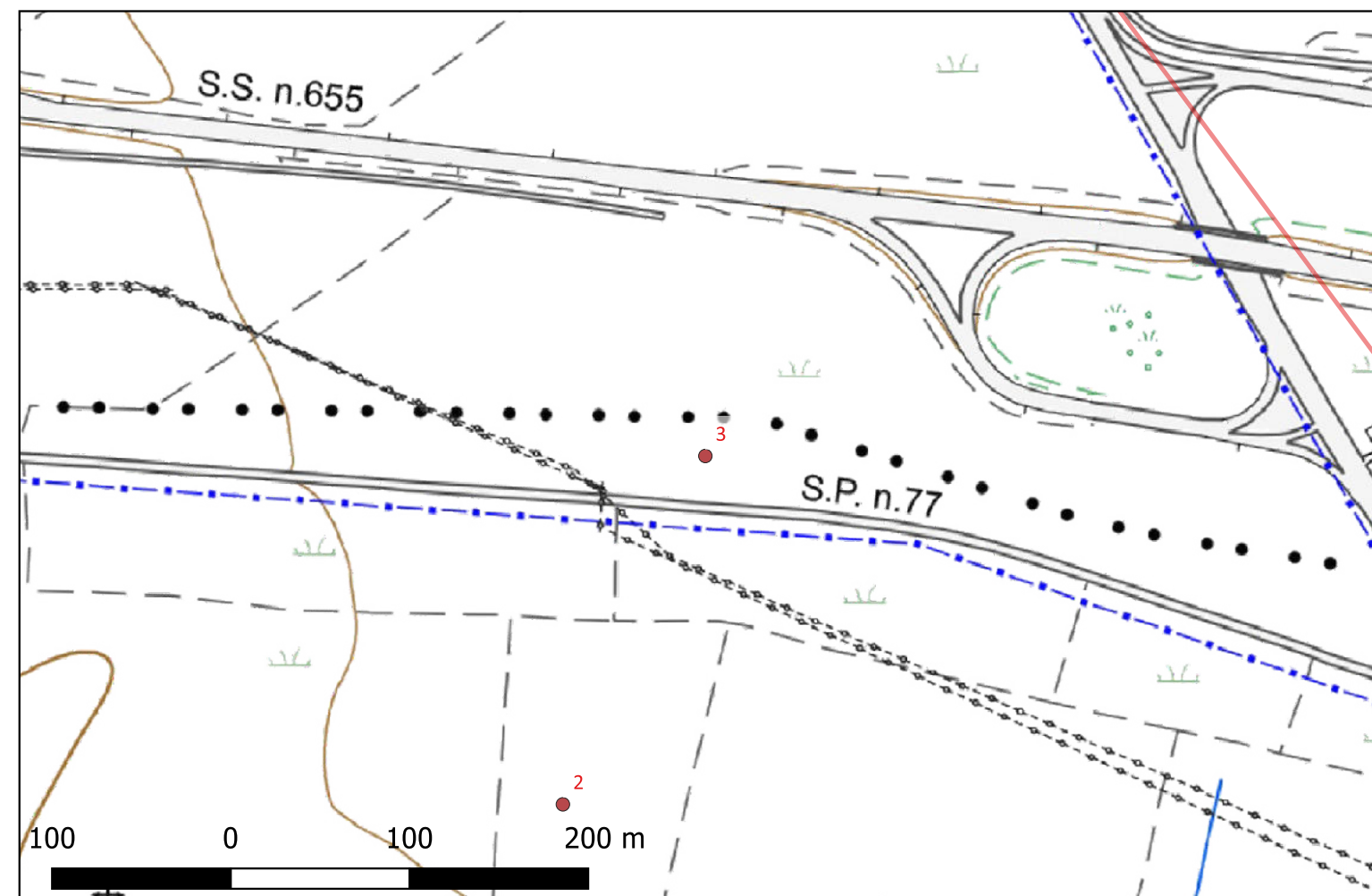
Modalità di individuazione{dati bibliografici}

Distanza dall'opera in progetto:500-1000 metri **Potenziale:** potenziale medio

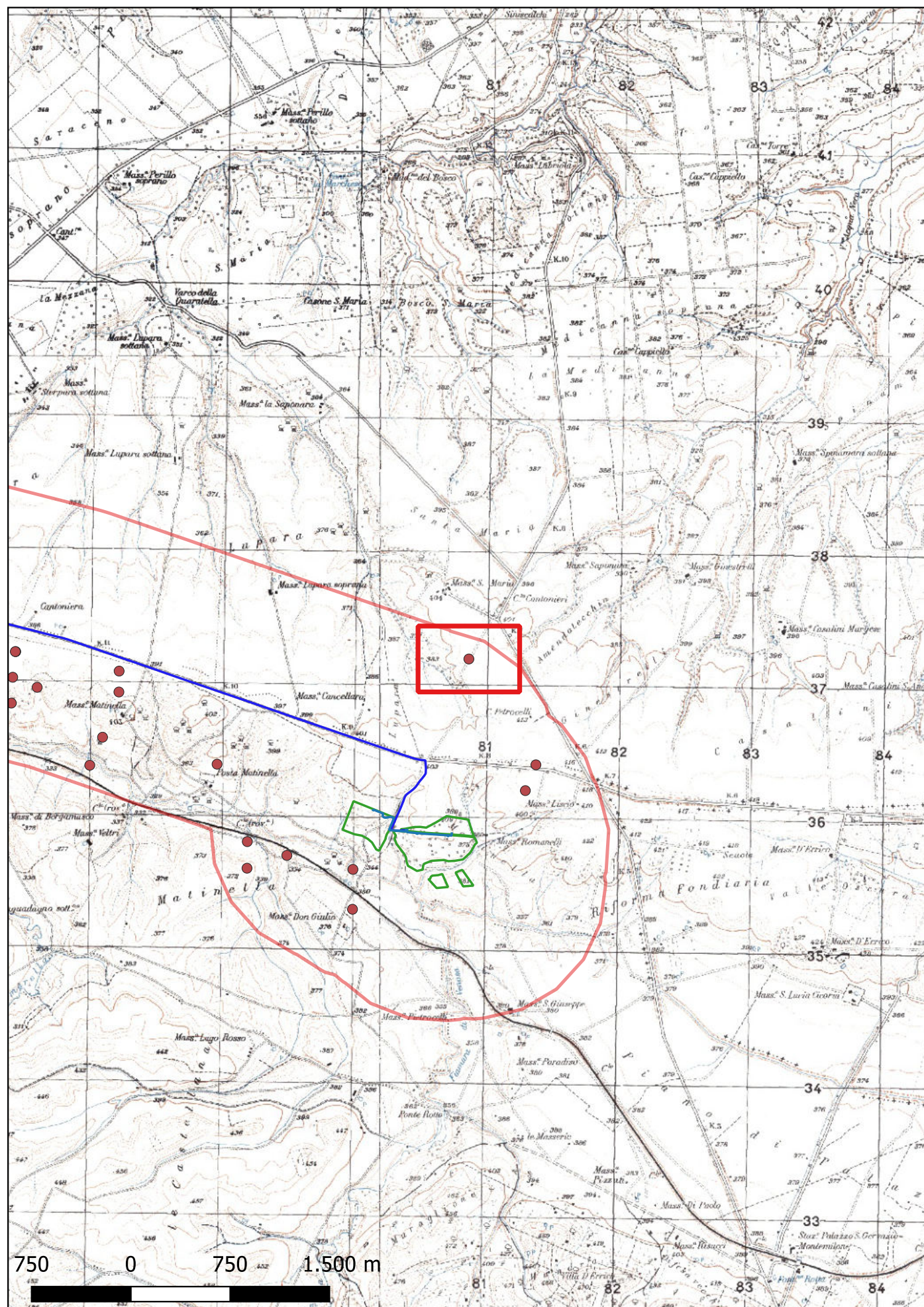
Rischio relativo: rischio basso

A Sud della medesima strada, e non lontano dal precedente sito, si trova su un terreno pianeggiante una superficie di mq 375 ricoperta da pietre, scaglie di arenaria, tegole e coppi, ceramica comune acroma e sigillata italica, e un frammento di macina granaria di trachite. Struttura rurale della prima età imperiale.

Ager Venusinus II p. 220 sito 961



Sito 0004 - 4 (SABAP-BAS_2023_00073-MS_0008_0004)



Localizzazione: Montemilone (PZ), Lupara,

Definizione e cronologia: area di materiale mobile, {area di frammenti fittili}. {non determinabile},

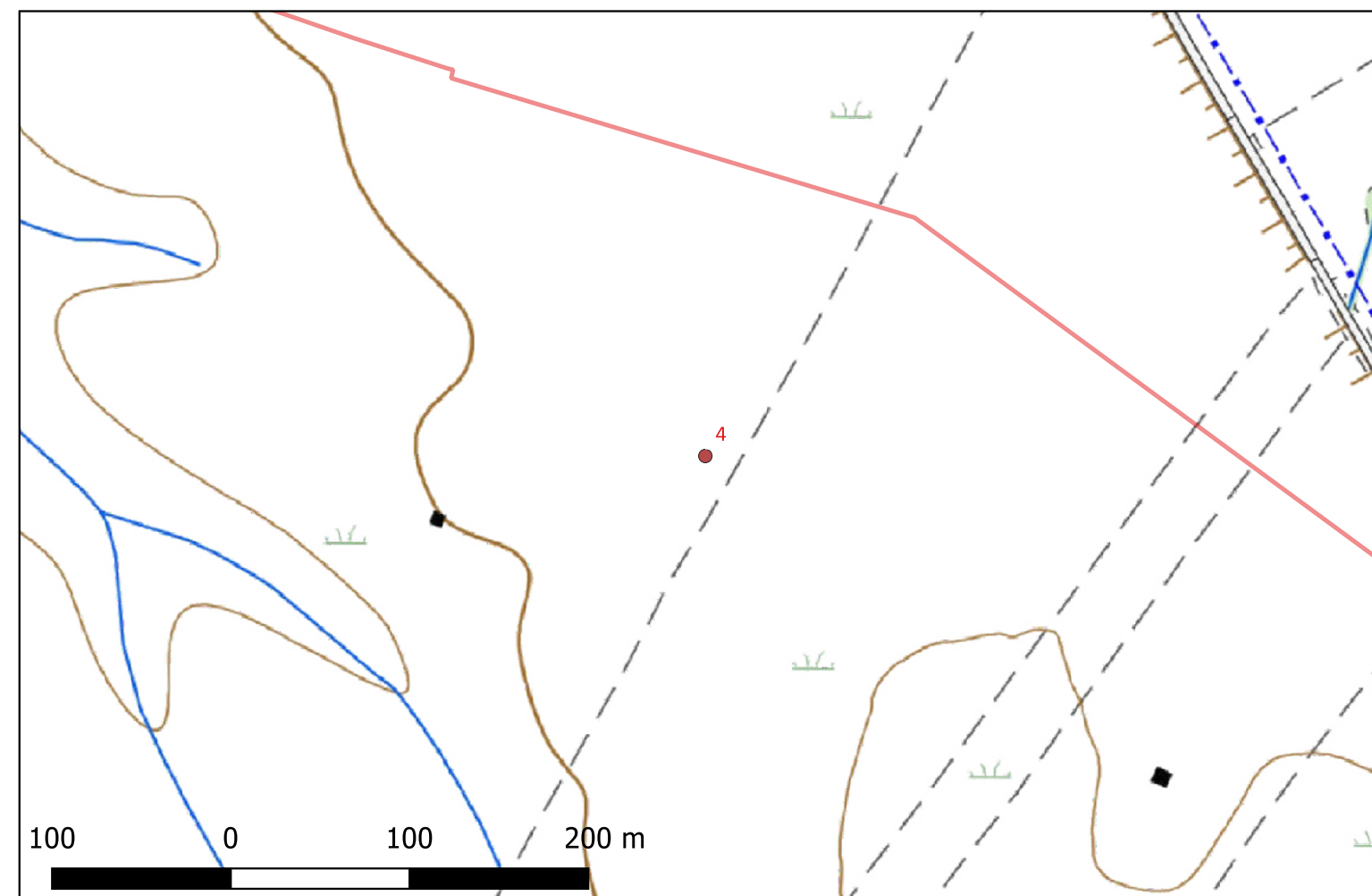
Modalità di individuazione{dati bibliografici}

Distanza dall'opera in progetto:500-1000 metri **Potenziale:** potenziale medio

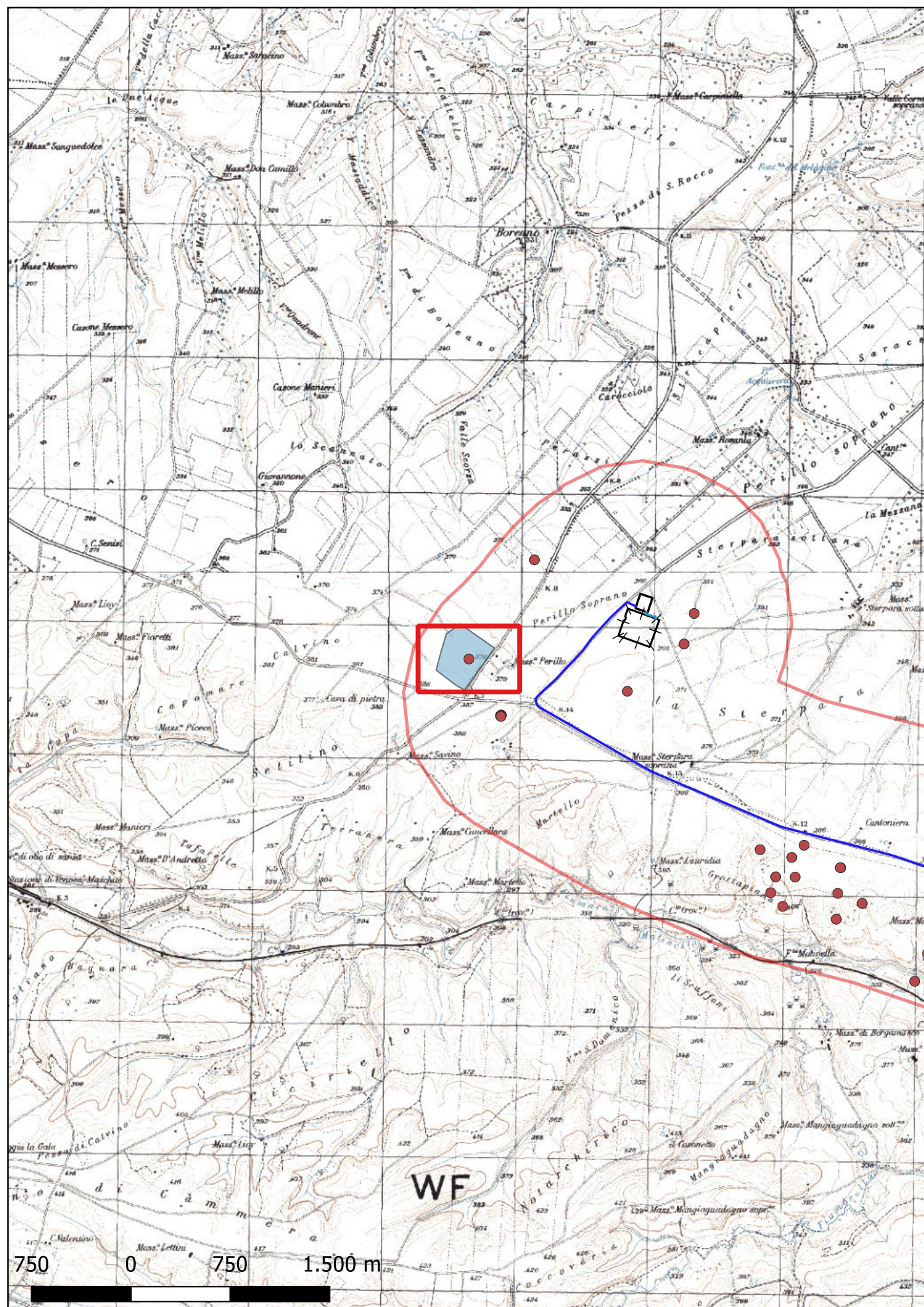
Rischio relativo: rischio medio

Su un terreno leggermente pendente verso Sud-Ovest, all'inizio di un vallone si rinviene un'area di mq200 ricoperta da pietre, tegole e coppi, ceramica comune acroma molto frantumata e pareti di dolia. Insegiamento rurale di eta' incerta (probabilmente romana).

Ager Venusinus II p. 220 sito 962



Sito 0005 - 5 (SABAP-BAS_2023_00073-MS_0008_0005)



Localizzazione: Venosa (PZ), Perillo Soprano,

Definizione e cronologia: area di materiale mobile, {area di frammenti fittili}. {Età Romano repubblicana},

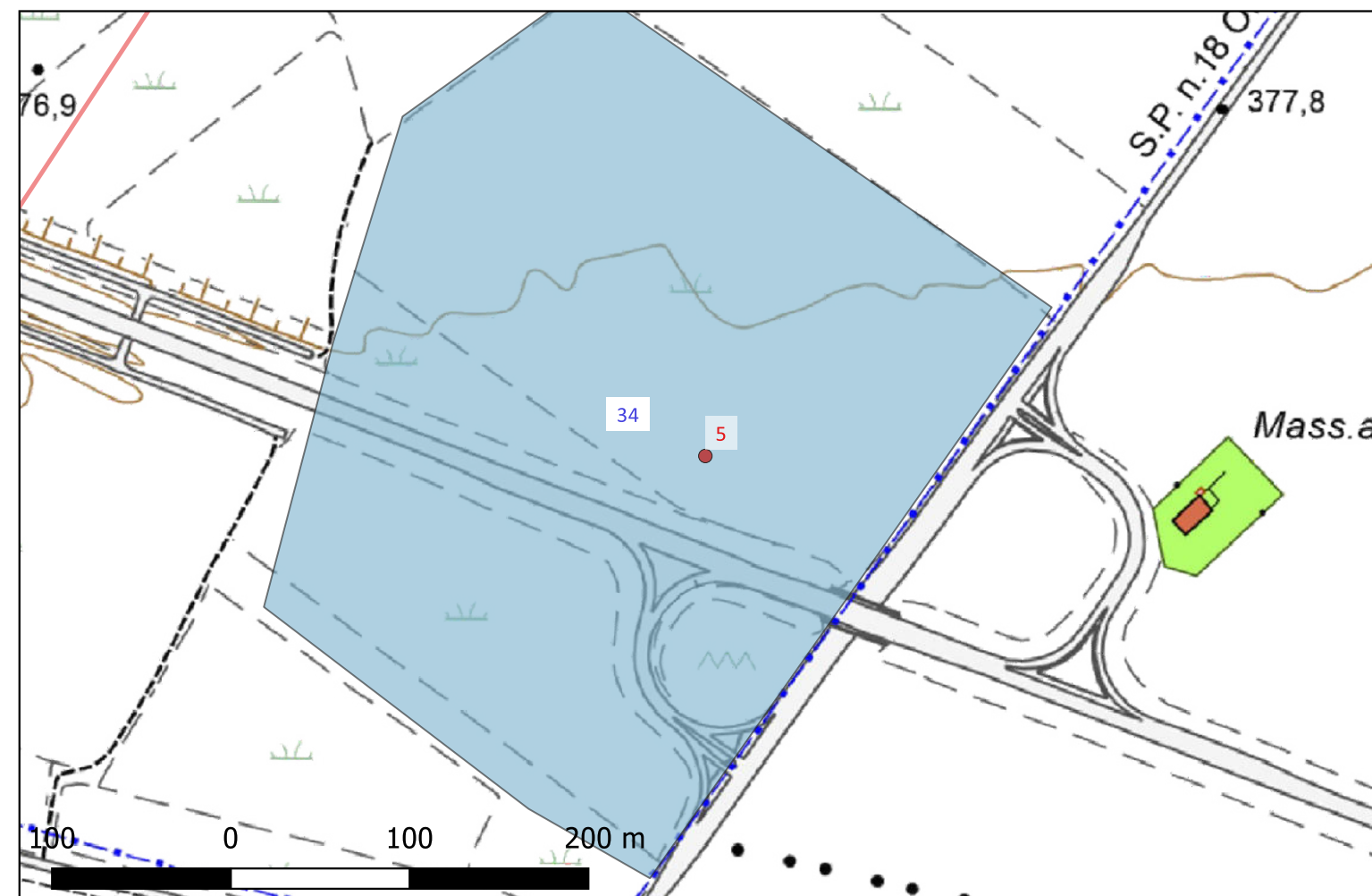
Modalità di individuazione{dati bibliografici}

Distanza dall'opera in progetto:500-1000 metri **Potenziale:** potenziale medio

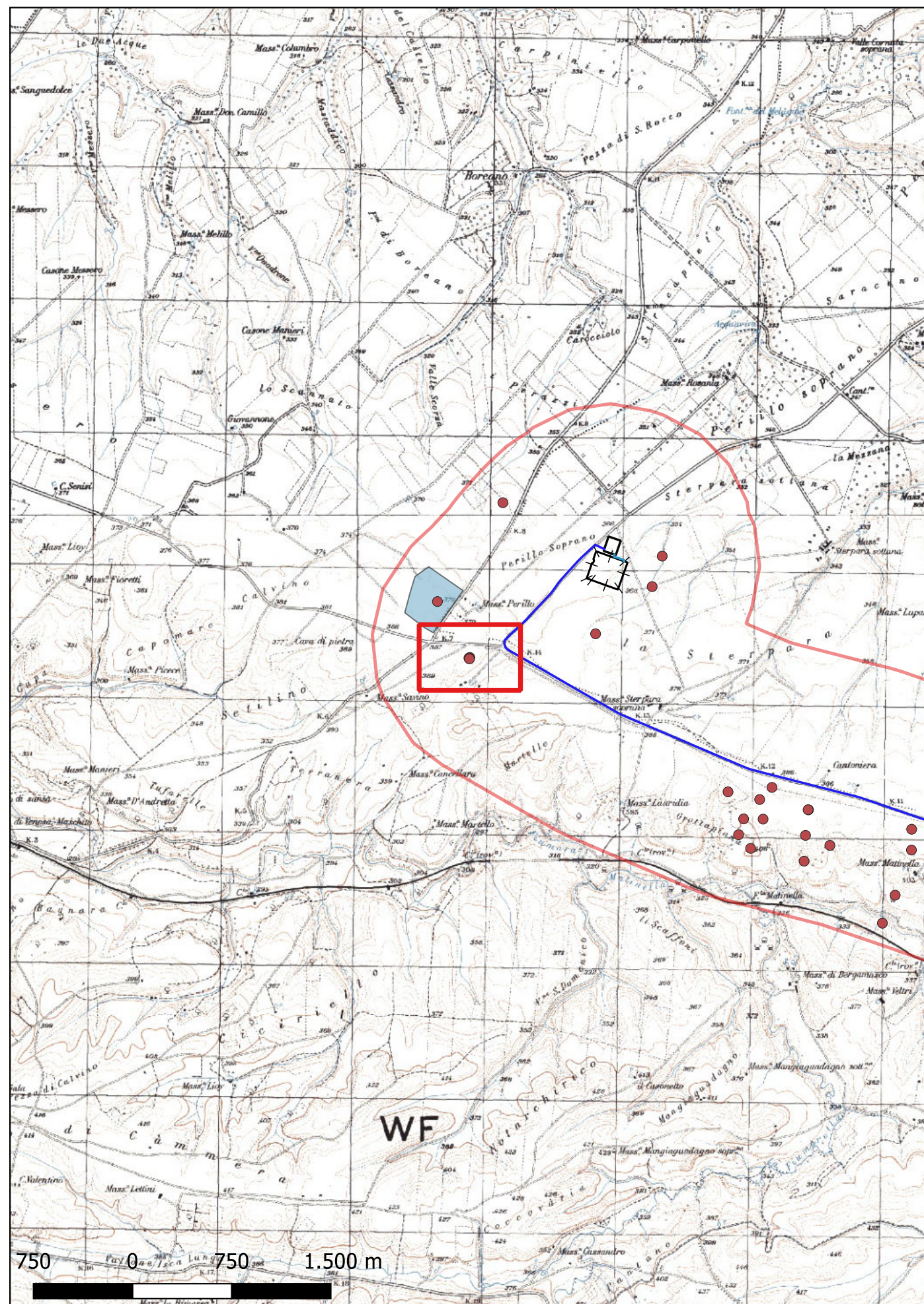
Rischio relativo: rischio basso

Su un pianoro a N del Regio Tratturo è posta un'area di frr laterizi di soli mq. 40. Non è facile l'identificazione della struttura, che appare di forma stretta e allungata: probabilmente è riferibile ad un piccolo edificio rurale di età triumvirale.

Marchi 1996 p. 28 sito 57



Sito 0006 - 6 (SABAP-BAS_2023_00073-MS_0008_0006)



Localizzazione: Venosa (PZ), Mass. Perillo,

Definizione e cronologia: area di materiale mobile, {area di frammenti fittili}. {Età Romano repubblicana, Età Romano imperiale},

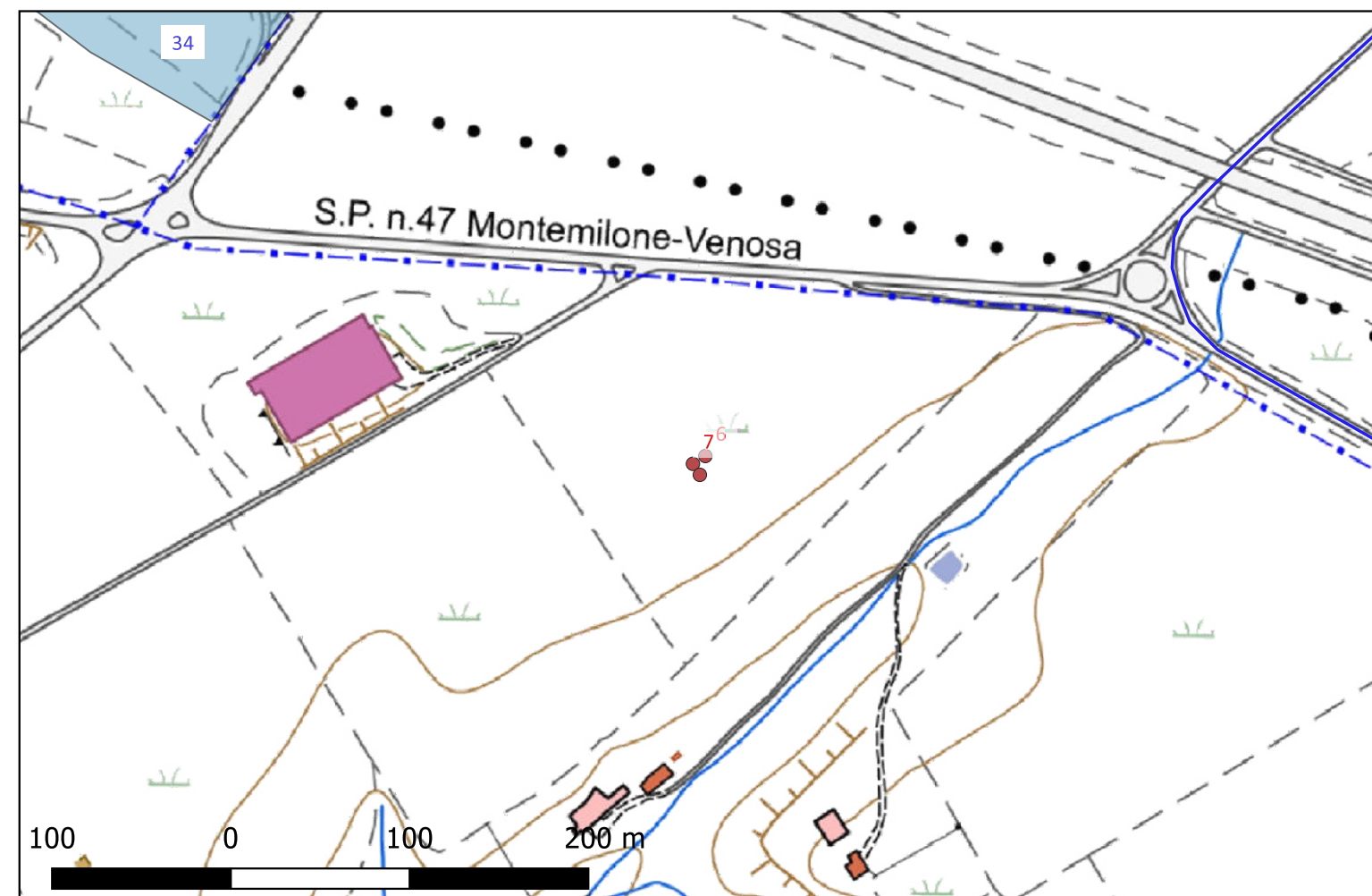
Modalità di individuazione{dati bibliografici}

Distanza dall'opera in progetto:500-1000 metri **Potenziale:** potenziale medio

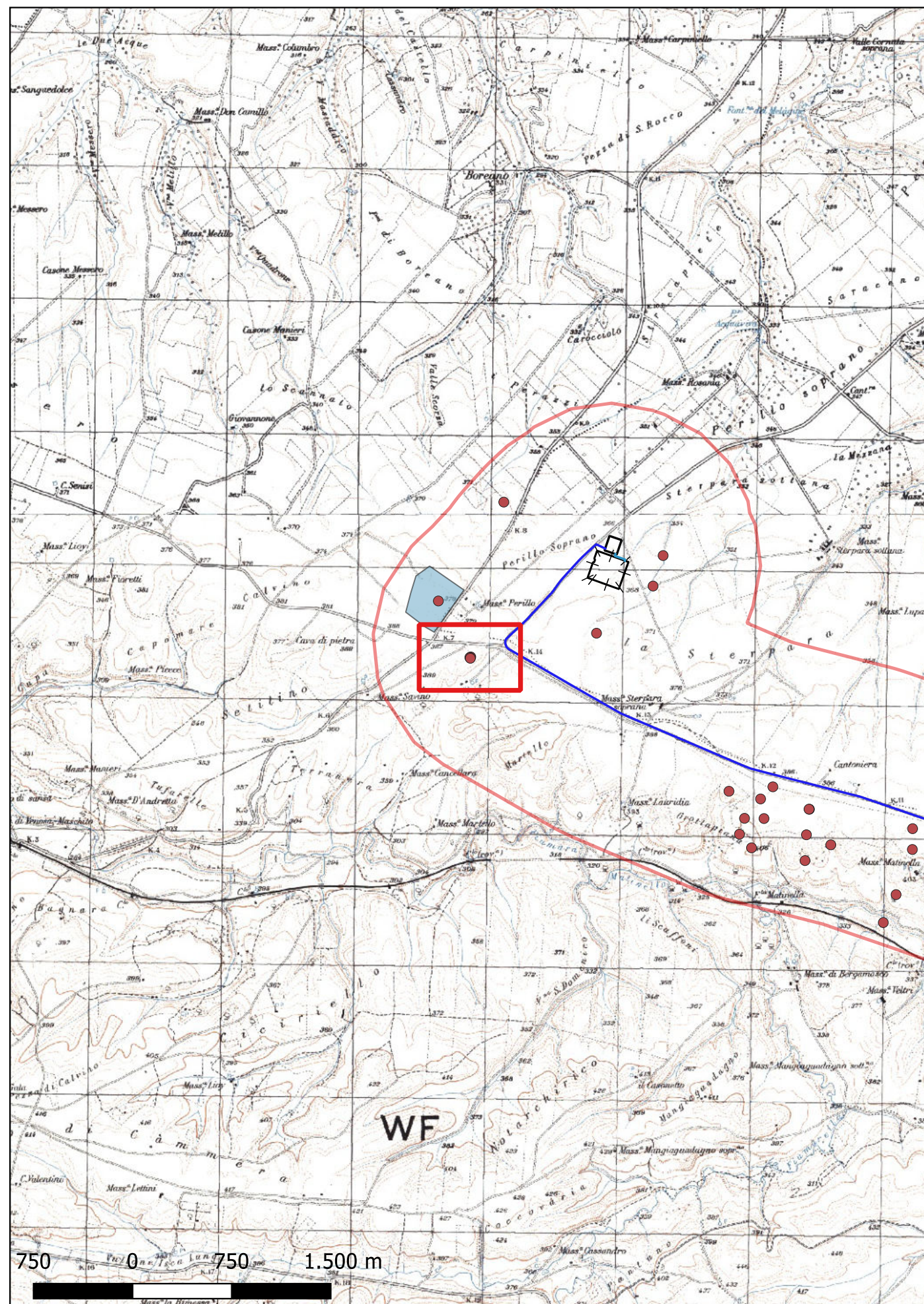
Rischio relativo:

Molti laterizi e scapoli calcarei sono visibili a Sud del Tratturo Regio, presso l'incrocio con la SP 18. Sulla cima del colle si può distinguere un'area più vasta e molto densa, di mq 900, comprendente anche fr ceramiche; 70 m più a nord è localizzato un secondo nucleo, di mq 600, ugualmente consistente e con presenze ceramiche, mentre un terzo nucleo, di soli mq 100 e posto a 30 m dal principale, affianca ai materiali edilizi e ceramici alcuni fr di macina granaria. Nel complesso si può identificare una villa con più corpi di fabbrica, con quello residenziale e con quello produttivo. La cronologia è estesa tra la fine dell'età repubblicana e il periodo imperiale (IV secolo d.C)

Marchi 1996 p. 28 siti 58-59-60



Sito 0007 - 7 (SABAP-BAS_2023_00073-MS_0008_0007)



Localizzazione: Venosa (PZ), Mass. Perillo,

Definizione e cronologia: area di materiale mobile, {area di frammenti fittili}. {Età Romano repubblicana, Età Romano imperiale},

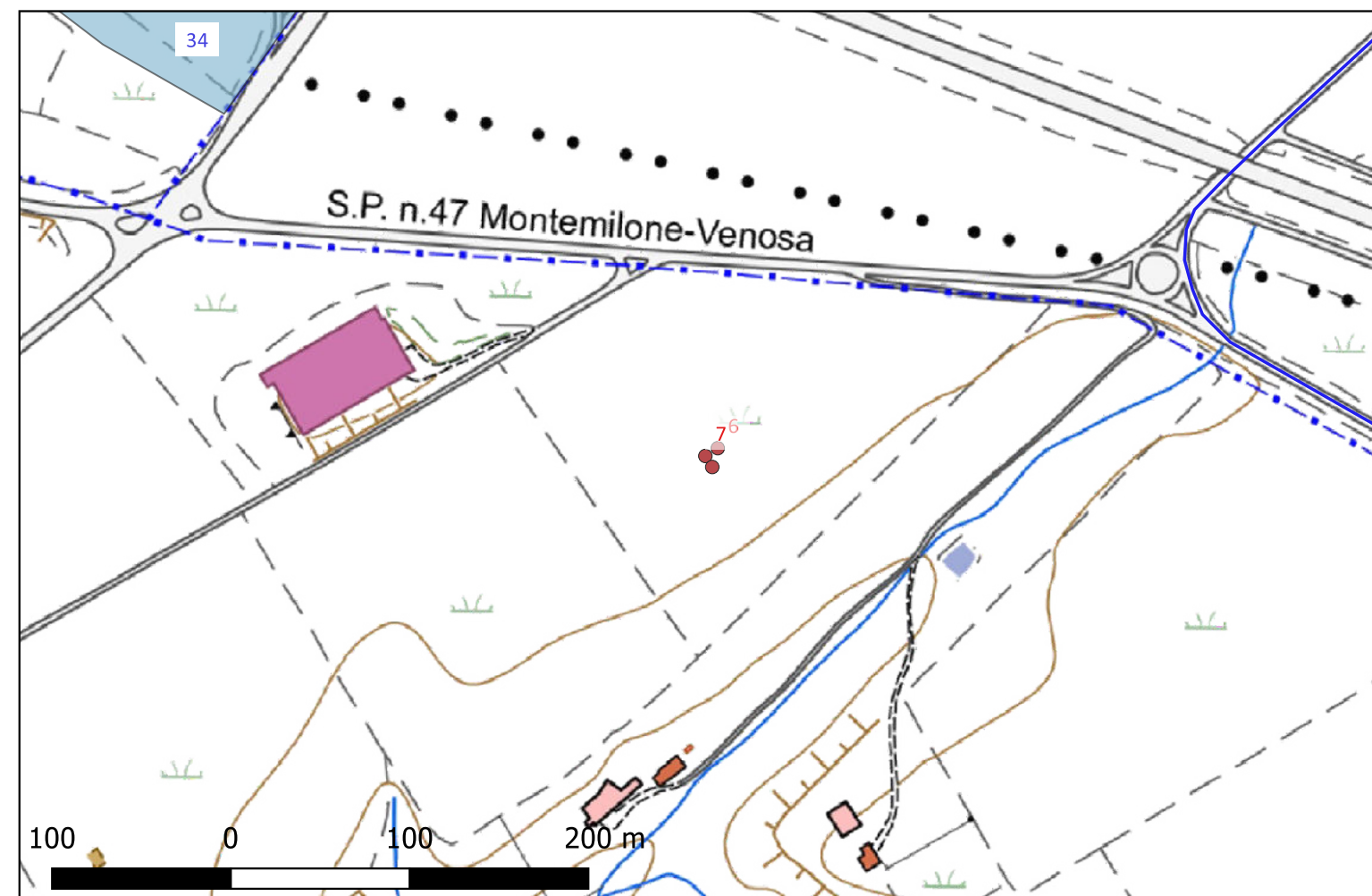
Modalità di individuazione{dati bibliografici}

Distanza dall'opera in progetto:500-1000 metri **Potenziale:** potenziale medio

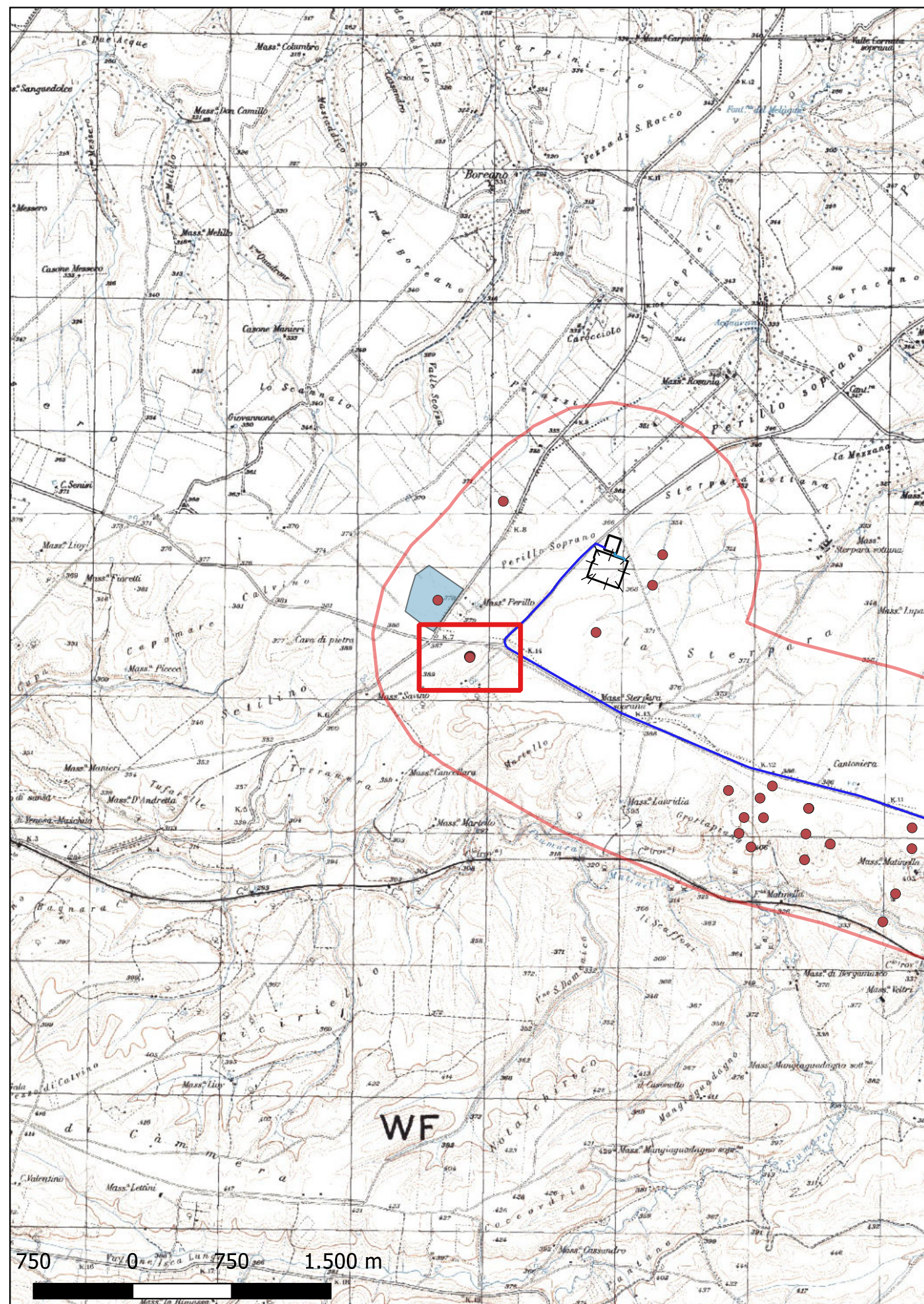
Rischio relativo:

Molti laterizi e scapoli calcarei sono visibili a Sud del Tratturo Regio, presso l'incrocio con la SP 18. Sulla cima del colle si può distinguere un'area più vasta e molto densa, di mq 900, comprendente anche fr ceramiche; 70 m più a nord è localizzato un secondo nucleo, di mq 600, ugualmente consistente e con presenze ceramiche, mentre un terzo nucleo, di soli mq 100 e posto a 30 m dal principale, affianca ai materiali edilizi e ceramici alcuni fr di macina granaria. Nel complesso si può identificare una villa con più corpi di fabbrica, con quello residenziale e con quello produttivo. La cronologia è estesa tra la fine dell'età repubblicana e il periodo imperiale (IV secolo d.C)

Marchi 1996 p. 28 siti 58-59-60



Sito 0008 - 8 (SABAP-BAS_2023_00073-MS_0008_0008)



Localizzazione: Venosa (PZ), Mass. Perillo,

Definizione e cronologia: area di materiale mobile, {area di frammenti fittili}. {Età Romano repubblicana, Età Romano imperiale},

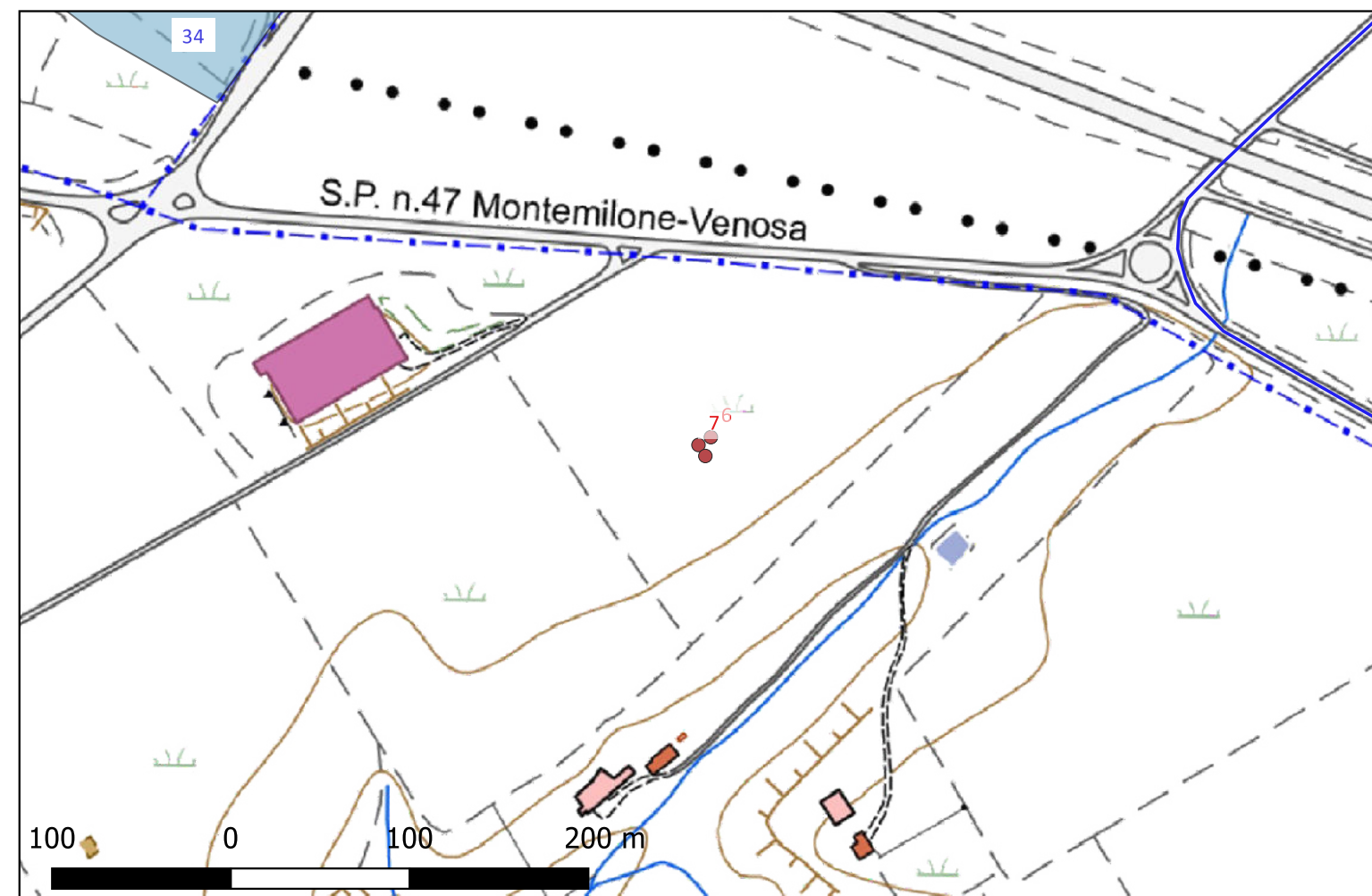
Modalità di individuazione{dati bibliografici}

Distanza dall'opera in progetto:500-1000 metri **Potenziale:** potenziale medio

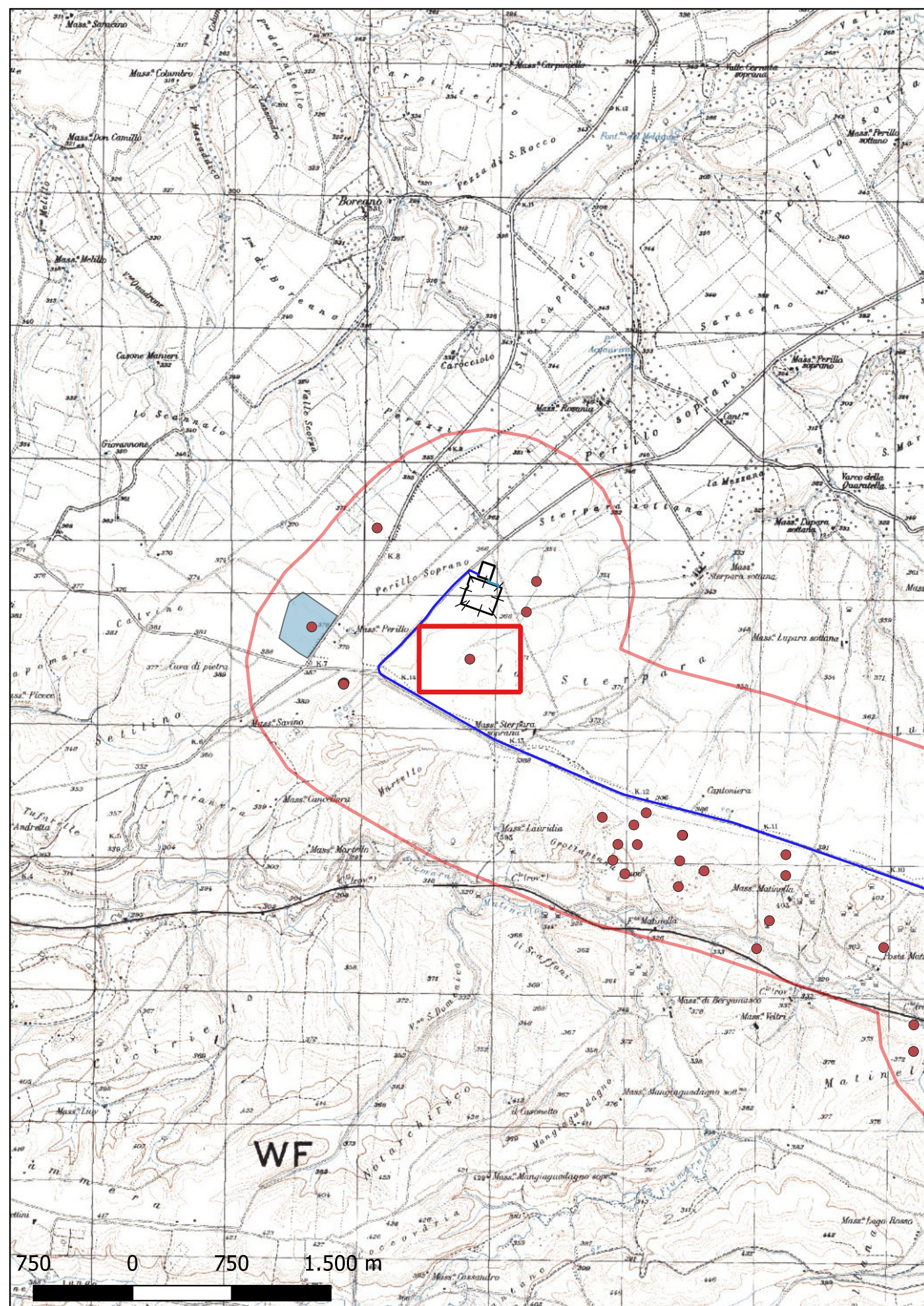
Rischio relativo:

Molti laterizi e scapoli calcarei sono visibili a Sud del Tratturo Regio, presso l'incrocio con la SP 18. Sulla cima del colle si può distinguere un'area più vasta e molto densa, di mq 900, comprendente anche fr ceramiche; 70 m più a nord è localizzato un secondo nucleo, di mq 600, ugualmente consistente e con presenze ceramiche, mentre un terzo nucleo, di soli mq 100 e posto a 30 m dal principale, affianca ai materiali edilizi e ceramici alcuni fr di macina granaria. Nel complesso si può identificare una villa con più corpi di fabbrica, con quello residenziale e con quello produttivo. La cronologia è estesa tra la fine dell'età repubblicana e il periodo imperiale (IV secolo d.C)

Marchi 1996 p. 28 siti 58-59-60



Sito 0009 - 9 (SABAP-BAS_2023_00073-MS_0008_0009)



Localizzazione: Montemilone (PZ), Sterpara,

Definizione e cronologia: area di materiale mobile, {area di frammenti fittili}. {Età Romano imperiale},

Modalità di individuazione{dati bibliografici}

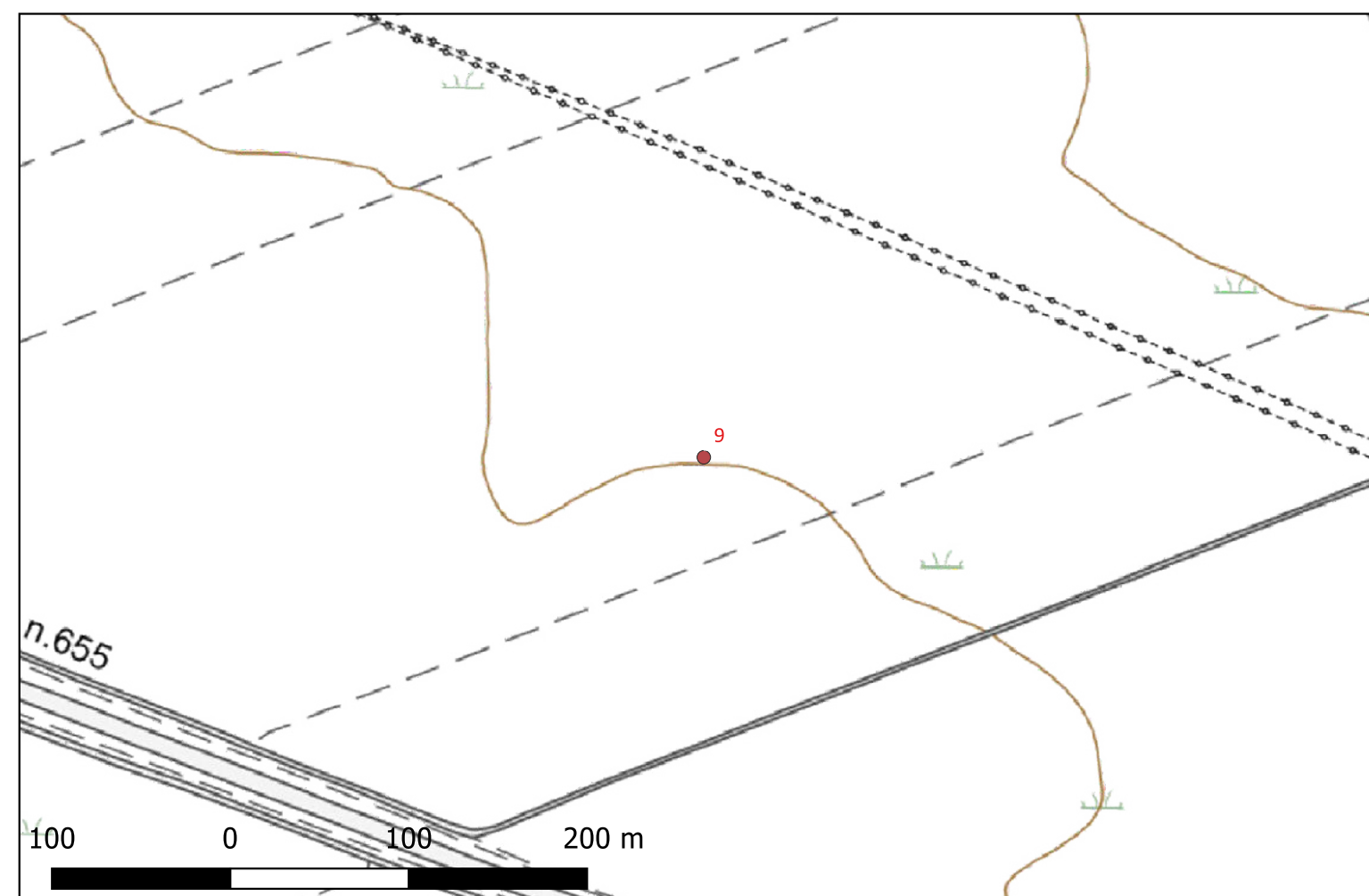
Distanza dall'opera in progetto:200-500 metri

Potenziale: potenziale medio

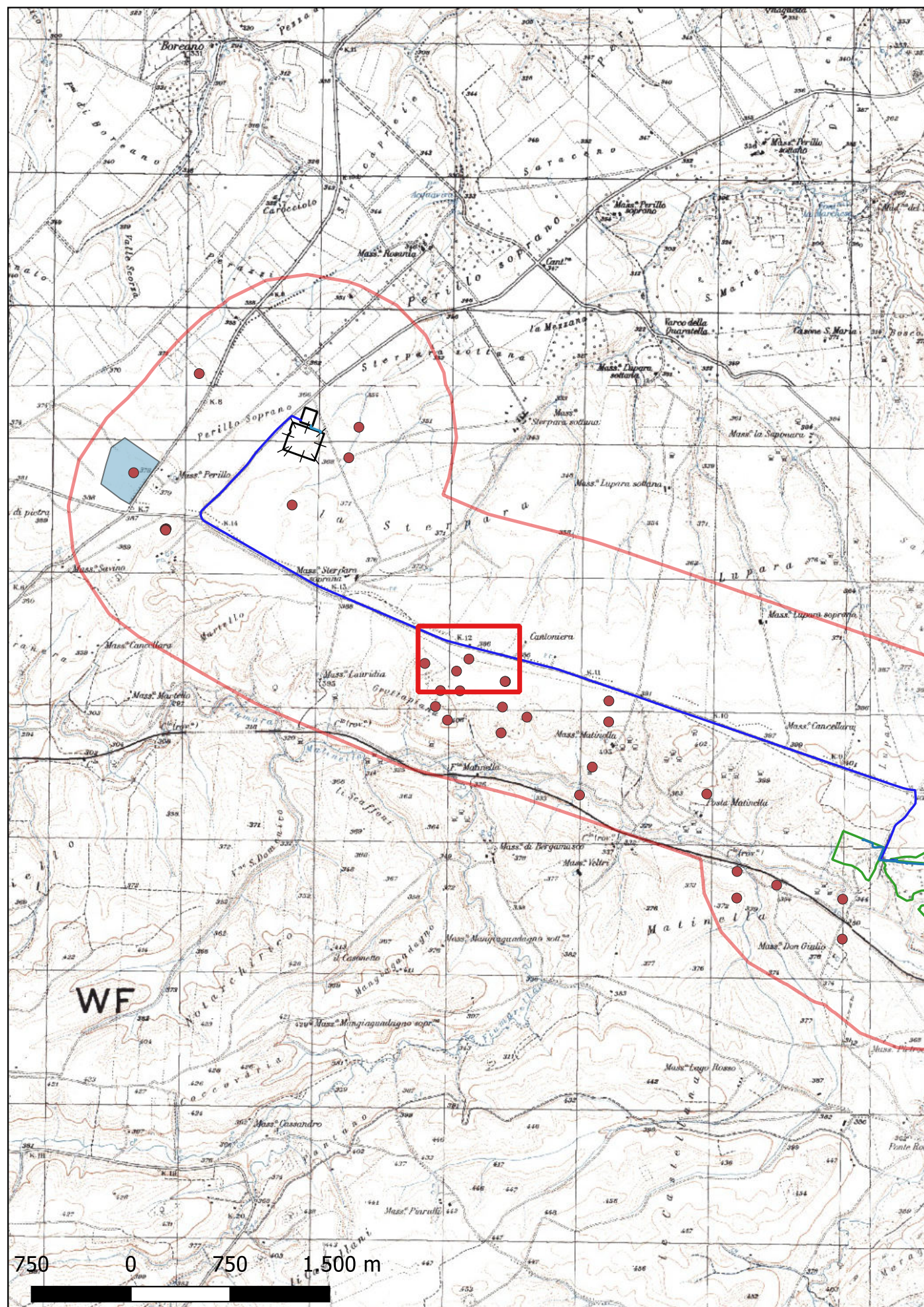
Rischio relativo: rischio basso

Fr. laterizi e ceramica sono visibili a nord del Regio Tratturo, su un'area molto rada di mq 70, comprendente anche scapoli calcarei. I laterizi indicano una datazione all'età imperiale.

Marchi 1996 p. 29 sito 61



Sito 0010 - 10 (SABAP-BAS_2023_00073-MS_0008_0010)



Localizzazione: Venosa (PZ), Grottapiana,

Definizione e cronologia: area di materiale mobile, {area di frammenti fittili}. {Età Romana}, IV secolo a.C.

Modalità di individuazione{dati bibliografici}

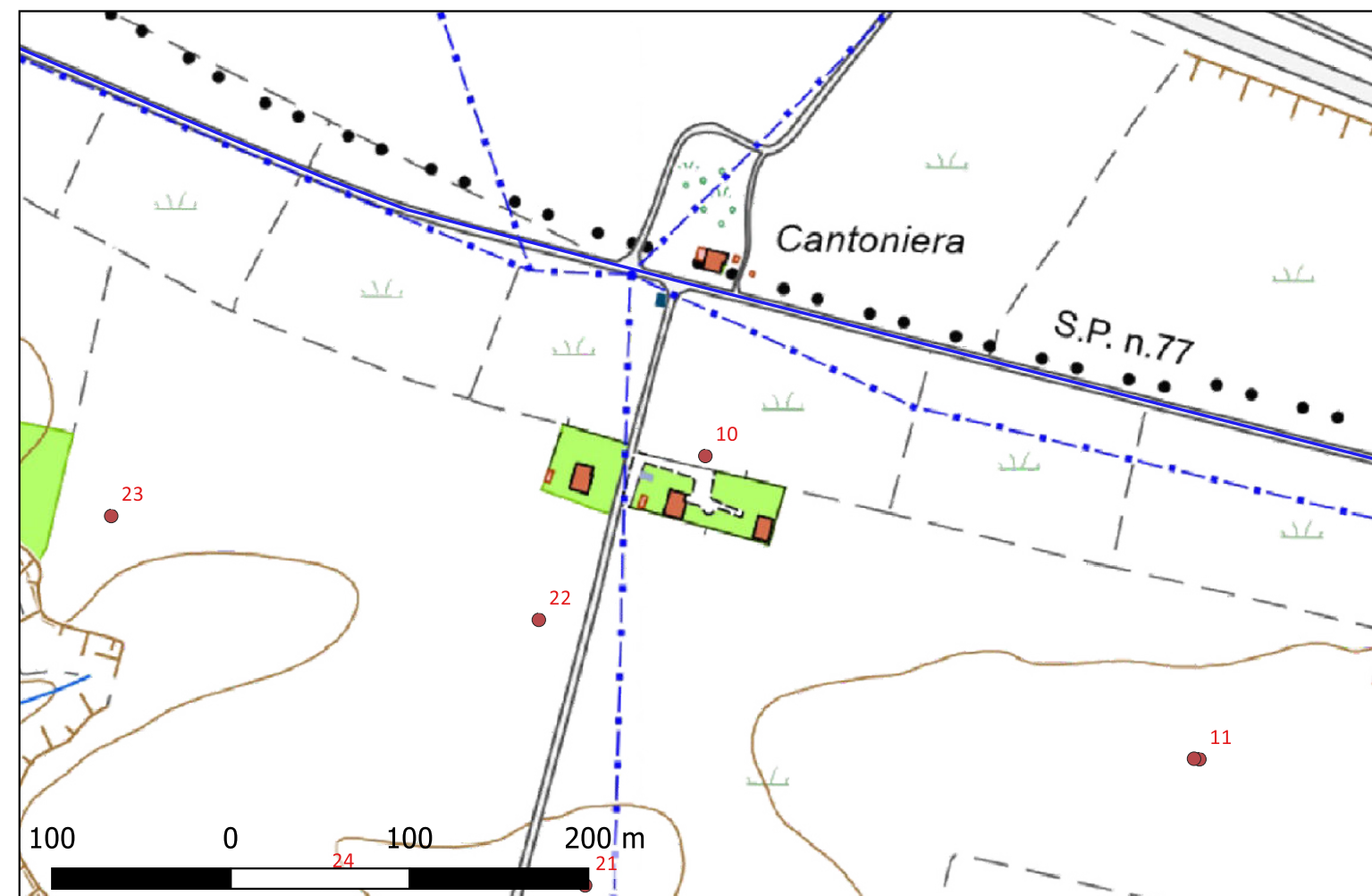
Distanza dall'opera in progetto:20-50 metri

Potenziale: potenziale medio

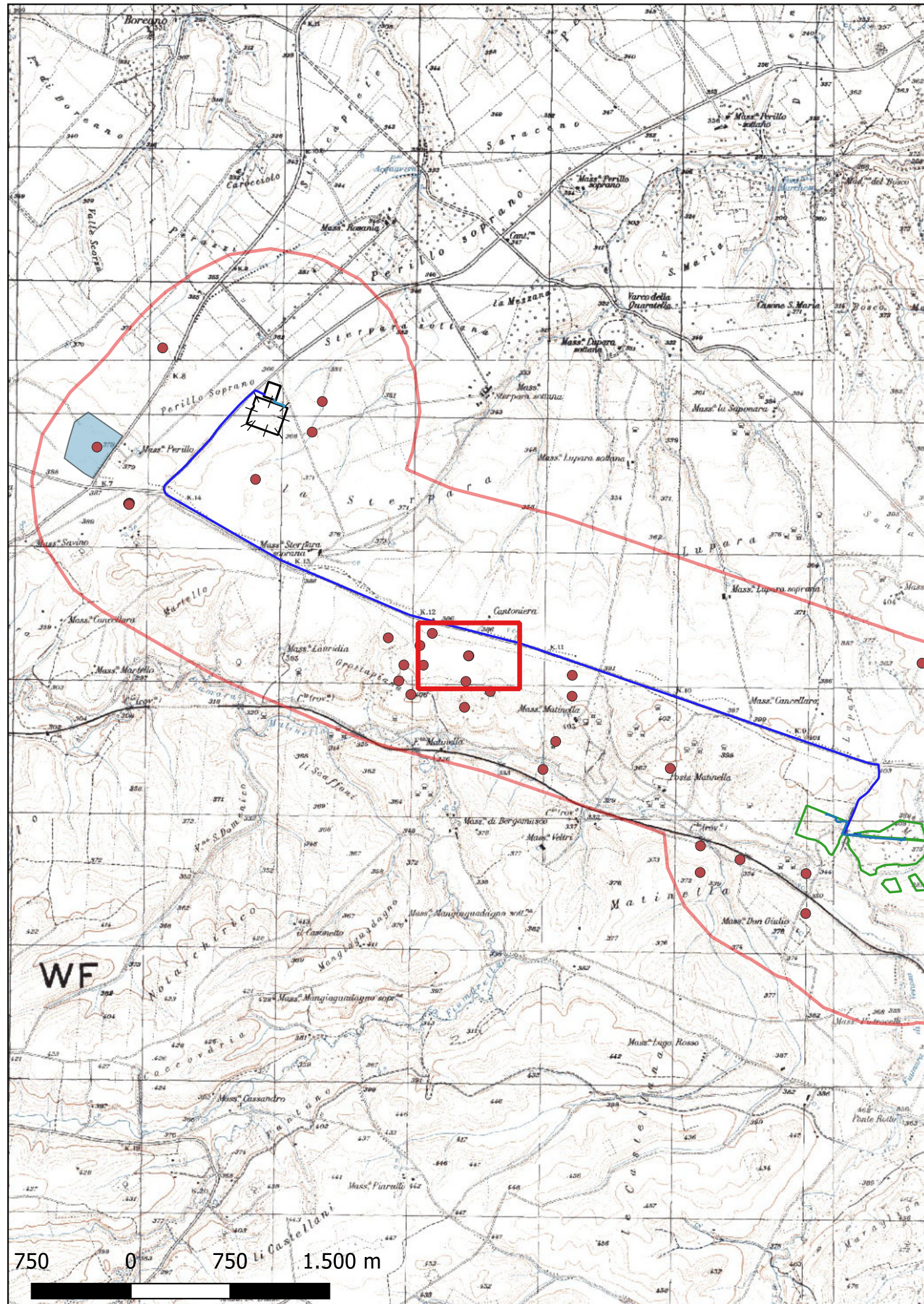
Rischio relativo: rischio alto

Su un ampio pianoro lungo il Regio Tratturo è visibile un'area rada di fr laterizi e ceramica di mq 2500. Nella struttura è da identificarsi una fattoria, databile, per i materiali ceramici, nel corso del IV secolo a.C.; è possibile un legame con analoghi insediamento preromani presenti nella zona (cfr sito nn.70-85 Marchi 1996)

Marchi 1996 p. 29 sito 69



Sito 0011 - 11 (SABAP-BAS_2023_00073-MS_0008_0011)



Localizzazione: Venosa (PZ), Grottopiana,

Definizione e cronologia: area di materiale mobile, {area di frammenti fittili}. {Età Romana}, IV secolo a.C.

Modalità di individuazione{dati bibliografici}

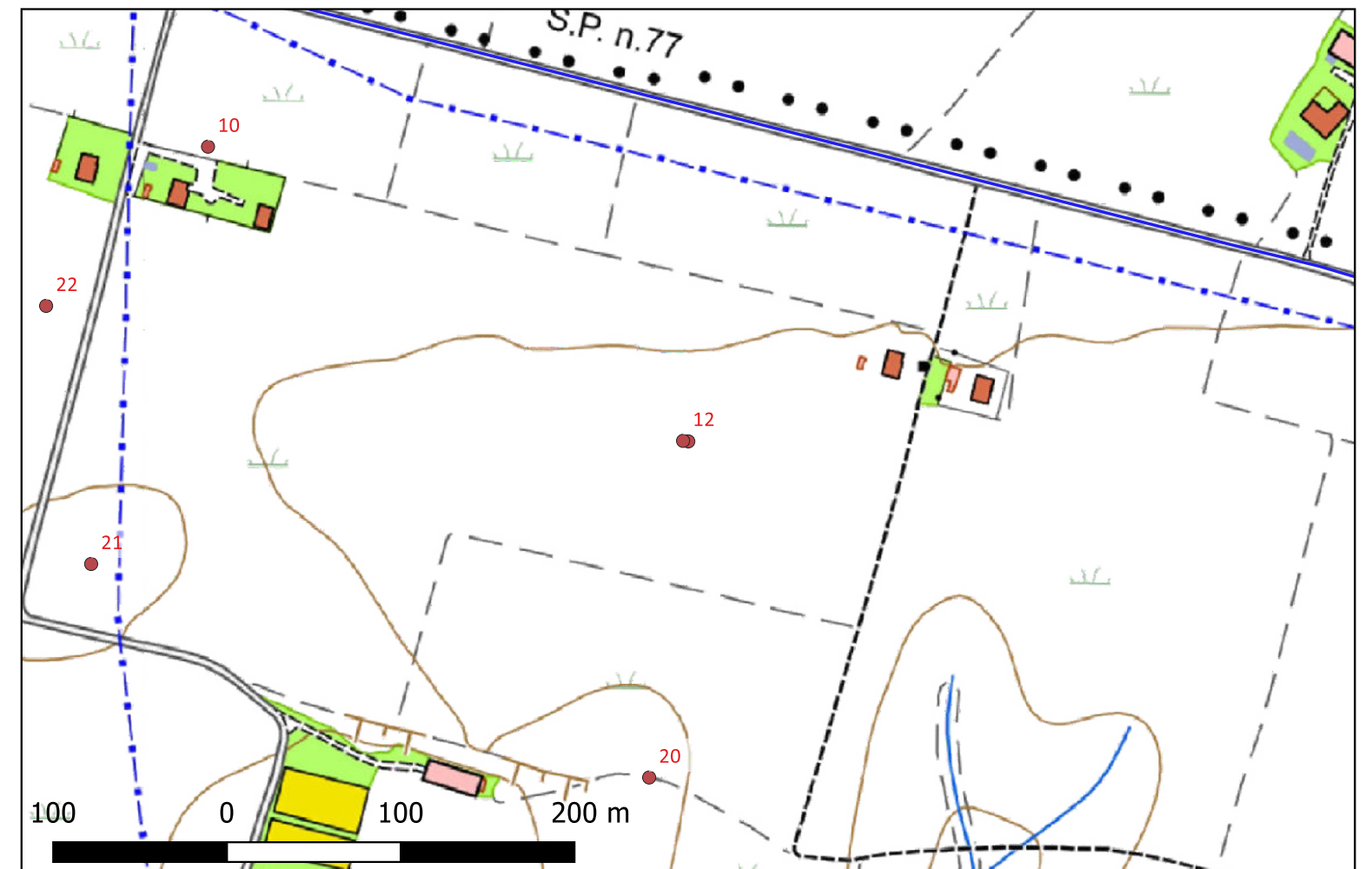
Distanza dall'opera in progetto:100-200 metri

Potenziale: potenziale medio

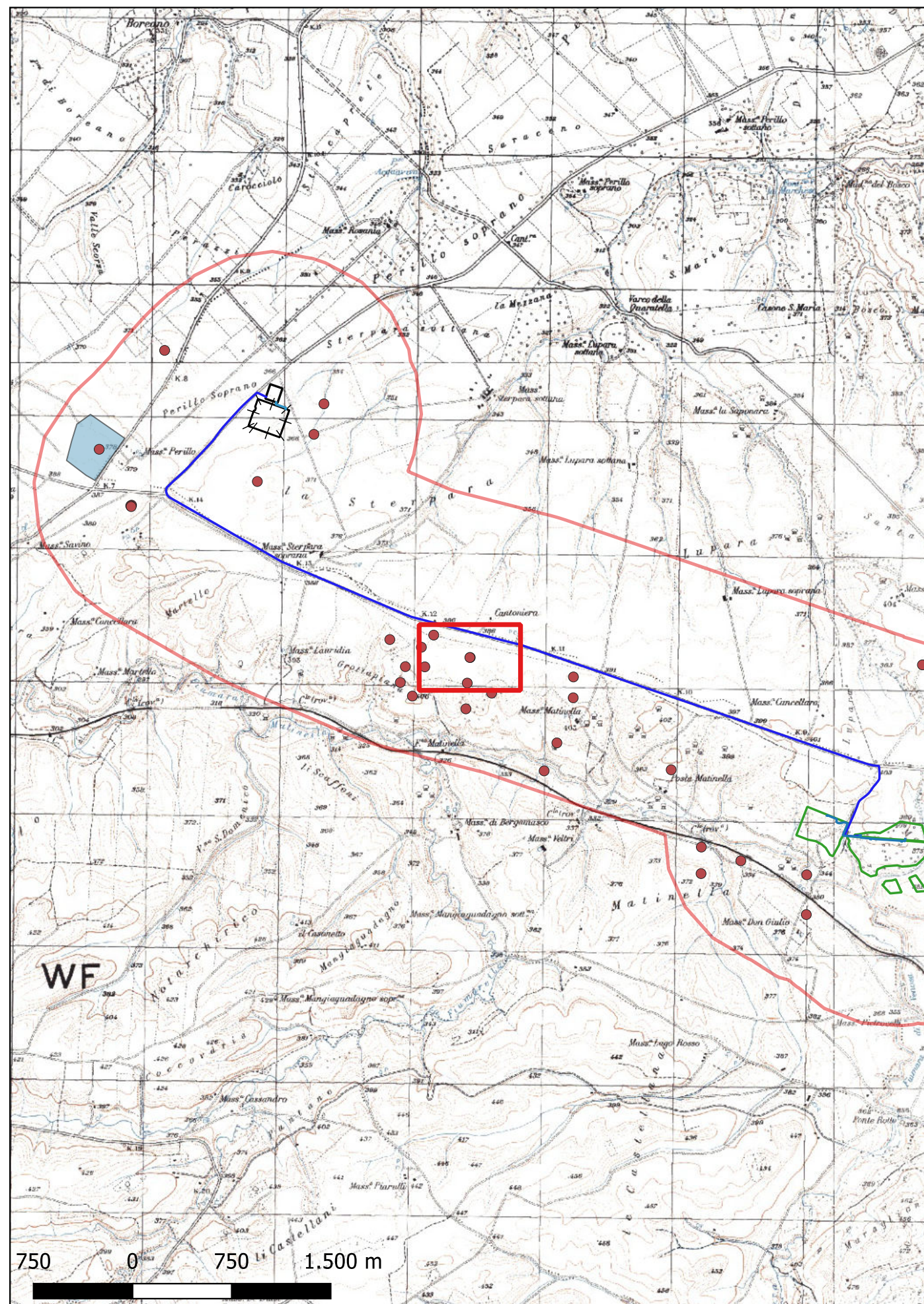
Rischio relativo: rischio medio

Sul vasto pianoro a sud del Regio Tratturo, fra numerosi insediamenti si distingue un'area molto vasta ma abbastanza diradata di mq 10.000, con fr laterizi e ceramica. I materiali ceramici non forniscono elementi cronologici sufficienti; i laterizi di tipo preromano sono da collegarsi ad una struttura abitativa di IV sec. a.C., forse una fattoria, sovrapposta ad un più vasto nucleo precedente, che potrebbe riferirsi ad un abitato dell'età del Ferro.

Marchi 1996 p. 30 sito 70



Sito 0012 - 12 (SABAP-BAS_2023_00073-MS_0008_0012)



Localizzazione: Venosa (PZ), Grottopiana,

Definizione e cronologia: area di materiale mobile, {area di frammenti fittili}. {Età Romana},

Modalità di individuazione{dati bibliografici}

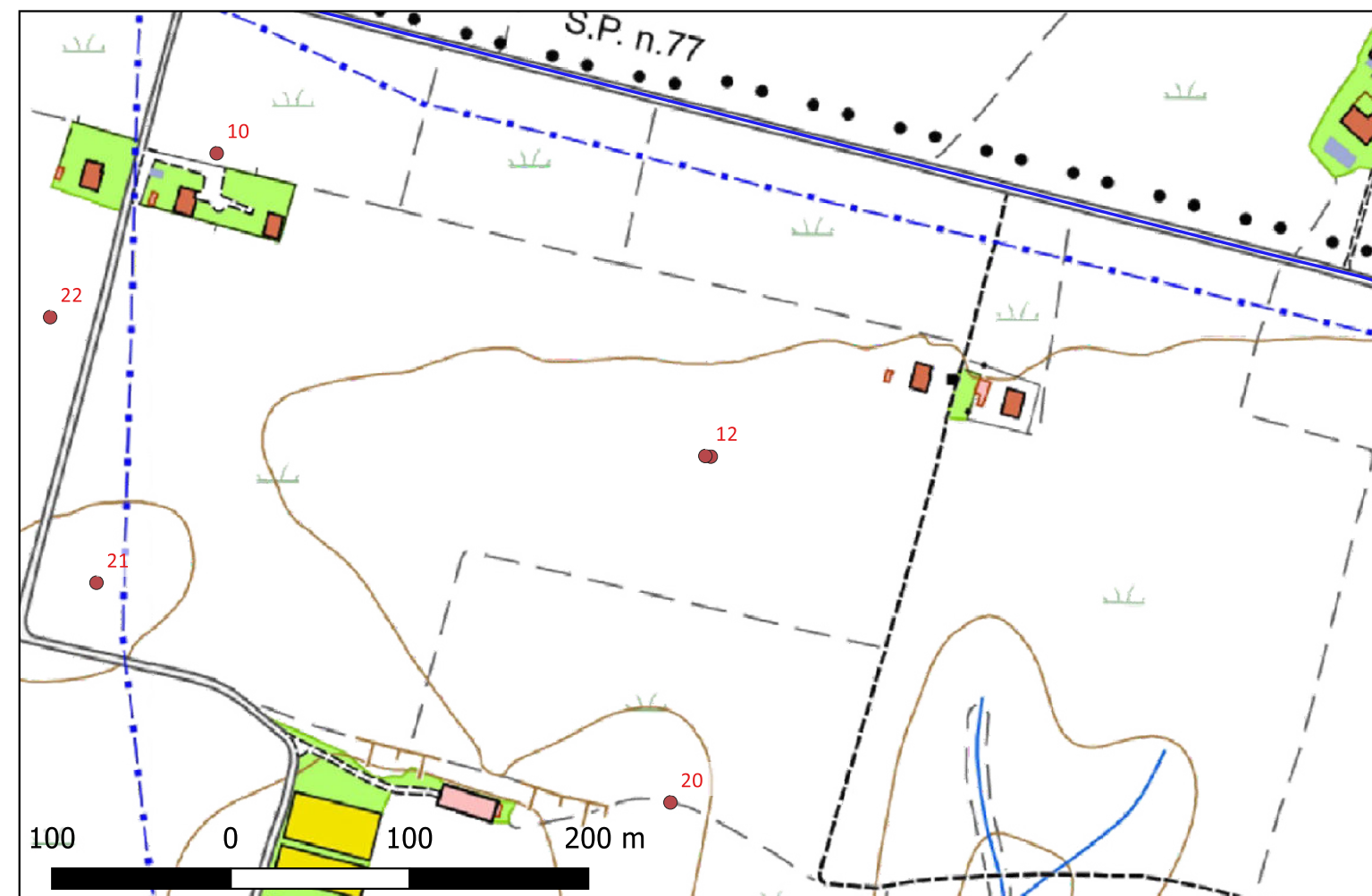
Distanza dall'opera in progetto:50-100 metri

Potenziale: potenziale medio

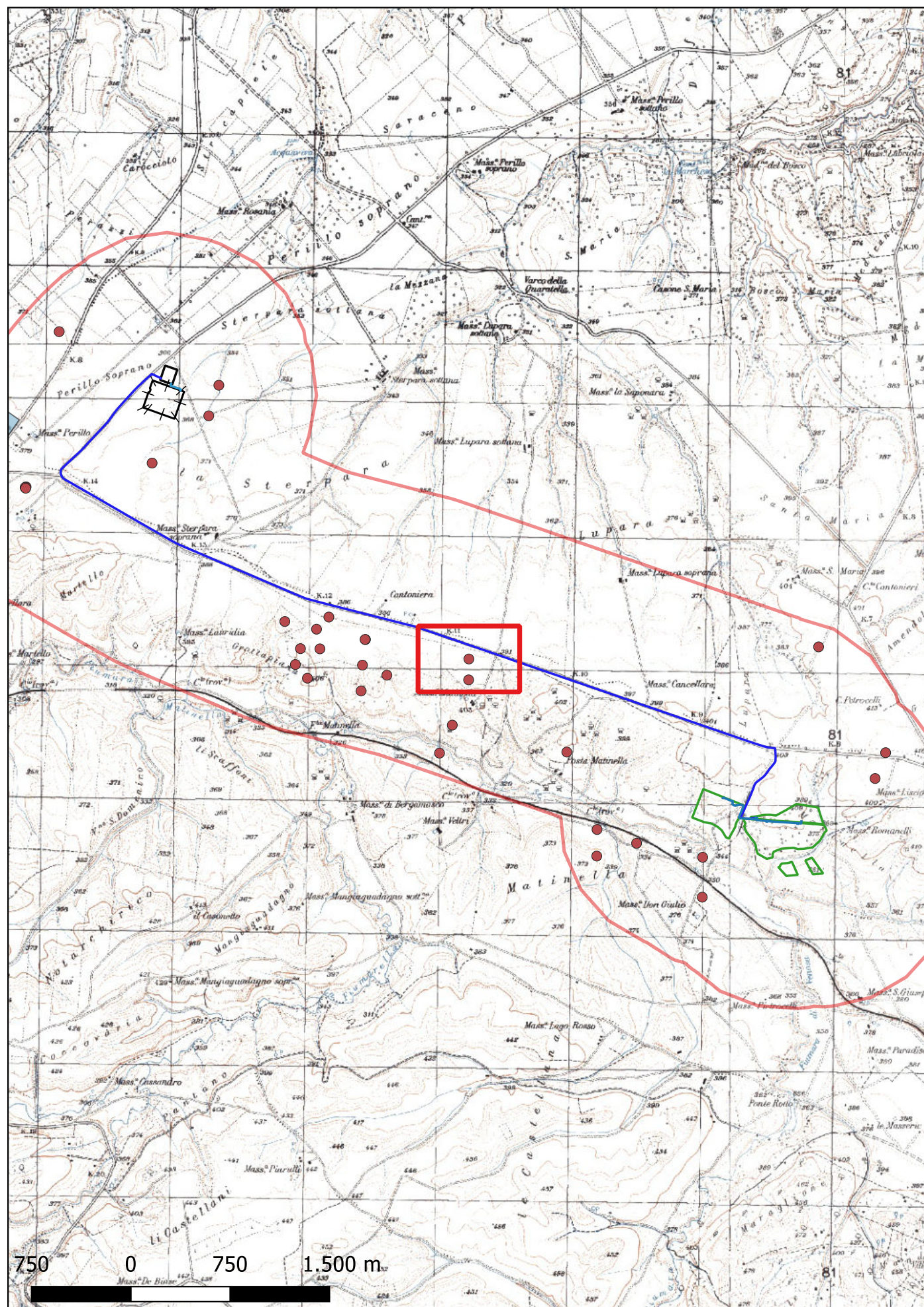
Rischio relativo: rischio medio

Sul pianoro a sud del Regio Tratturo, poco distante dall'insediamento precedente (cfr n. 70), è visibile una vasta area di fr. laterizi e ceramica, dispersi su una superficie di mq 2000. L'insediamento è databile dai laterizi, di tipo preromano, nel corso del IV sec. a.C.

Marchi 1996 p. 30 sito 71



Sito 0013 - 13 (SABAP-BAS_2023_00073-MS_0008_0013)



Localizzazione: Venosa (PZ), Grottapiana,

Definizione e cronologia: area di materiale mobile, {area di frammenti fittili}. {Età Romana}, IV secolo a. C.

Modalità di individuazione{dati bibliografici}

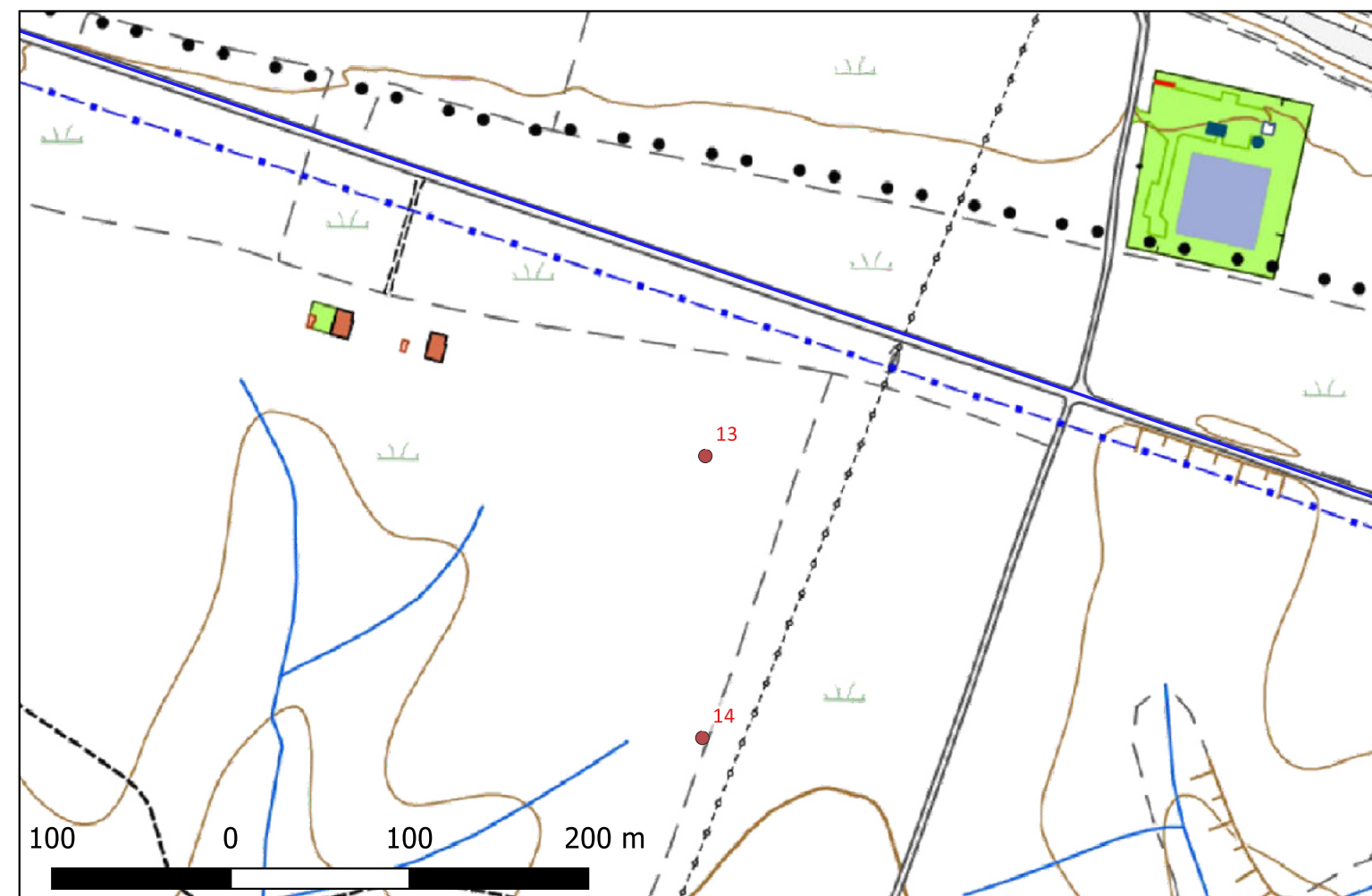
Distanza dall'opera in progetto:100-200 metri

Potenziale: potenziale medio

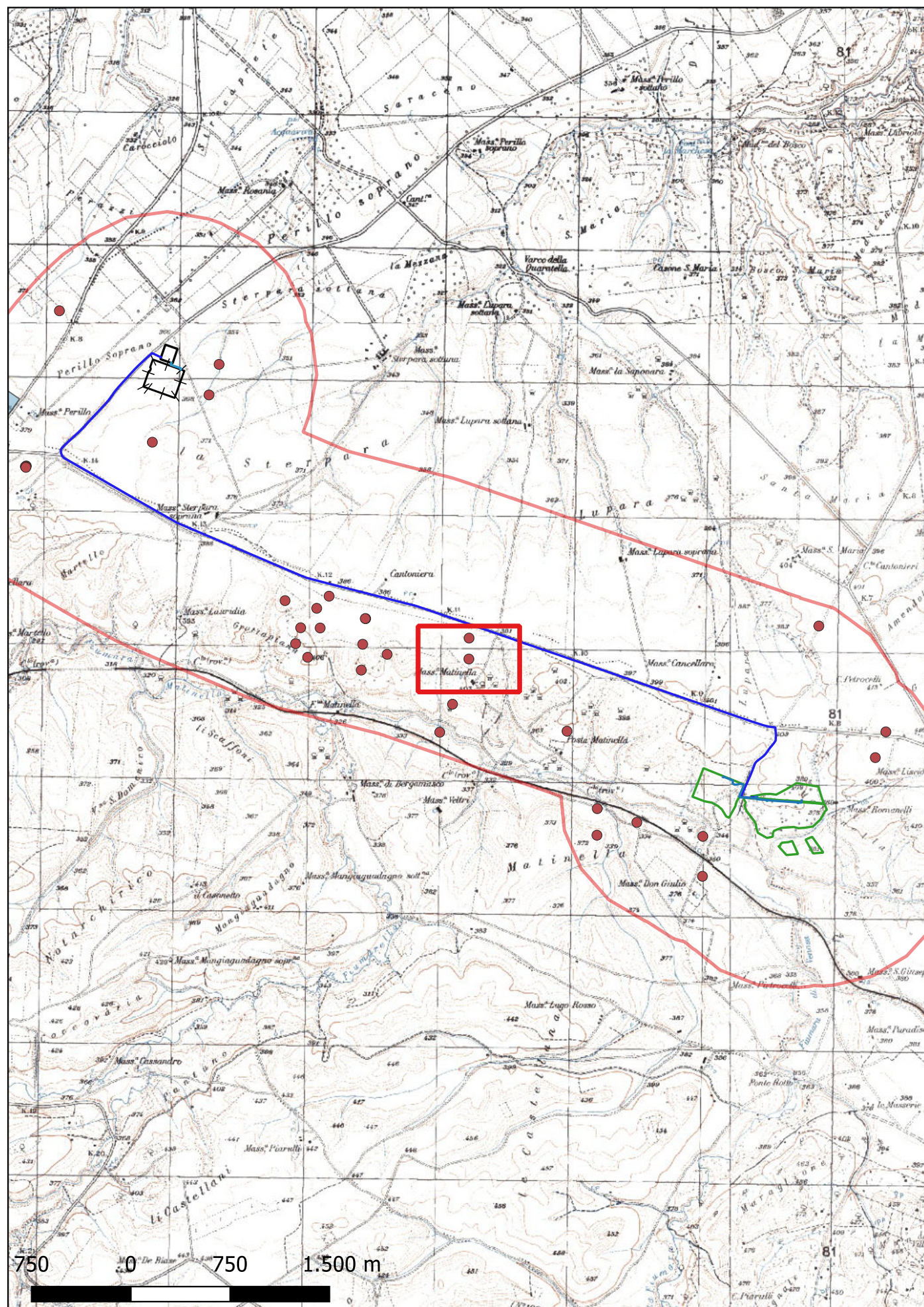
Rischio relativo: rischio medio

Su un pianoro a sud del Regio Tratturo è localizzata un'area di fr laterizi e ceramica di mq 200. L'insediamento è identificabile in un edificio rurale di età preromana (forse di IV secolo a.C.), come indicano i materiali.

Marchi 1996 p. 30 sito 72



Sito 0014 - 14 (SABAP-BAS_2023_00073-MS_0008_0014)



Localizzazione: Venosa (PZ), Grottapiana,

Definizione e cronologia: area di materiale mobile, {area di frammenti fittili}. {Età Romana}, IV secolo a.C.

Modalità di individuazione{dati bibliografici}

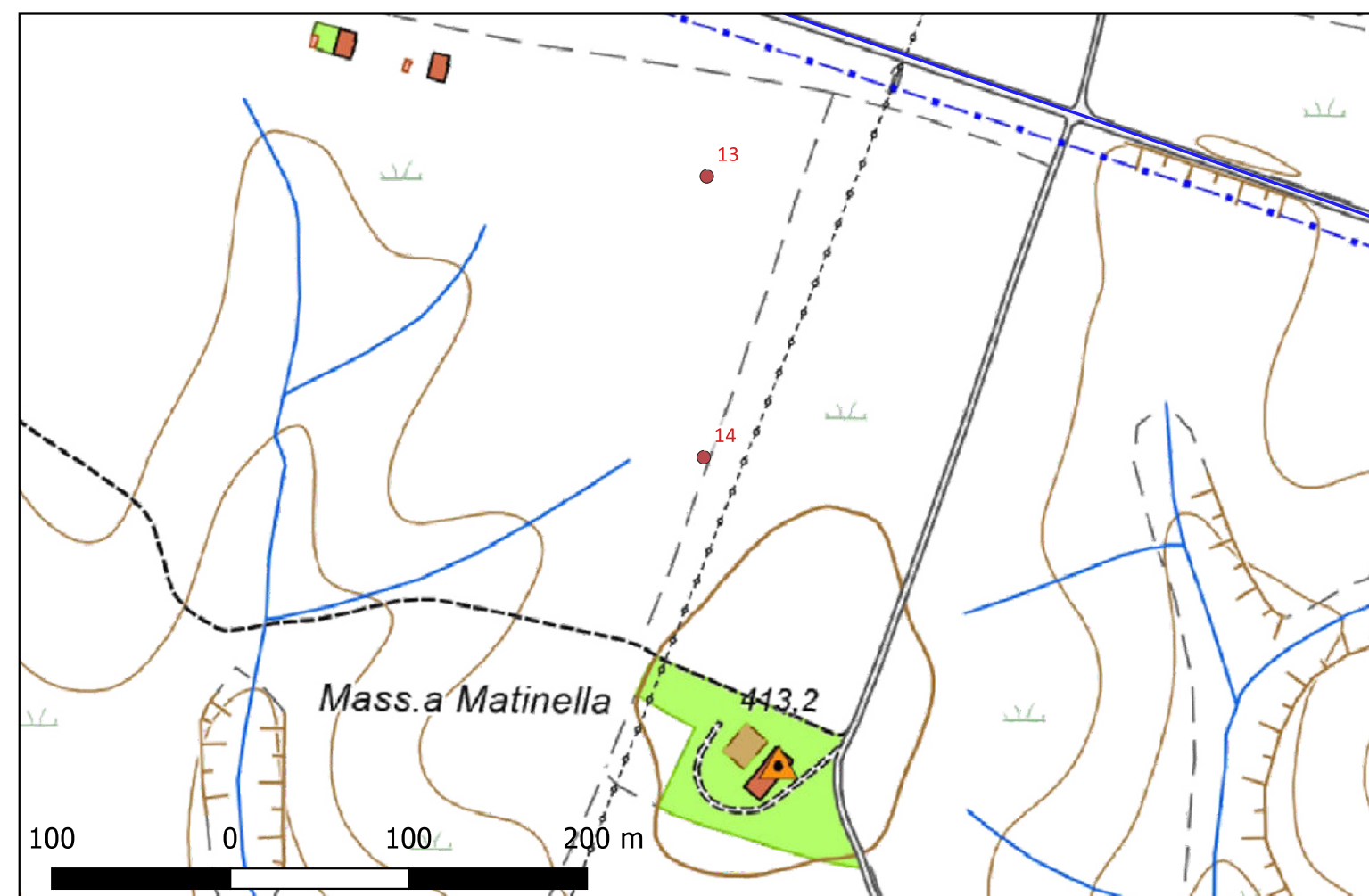
Distanza dall'opera in progetto:100-200 metri

Potenziale: potenziale medio

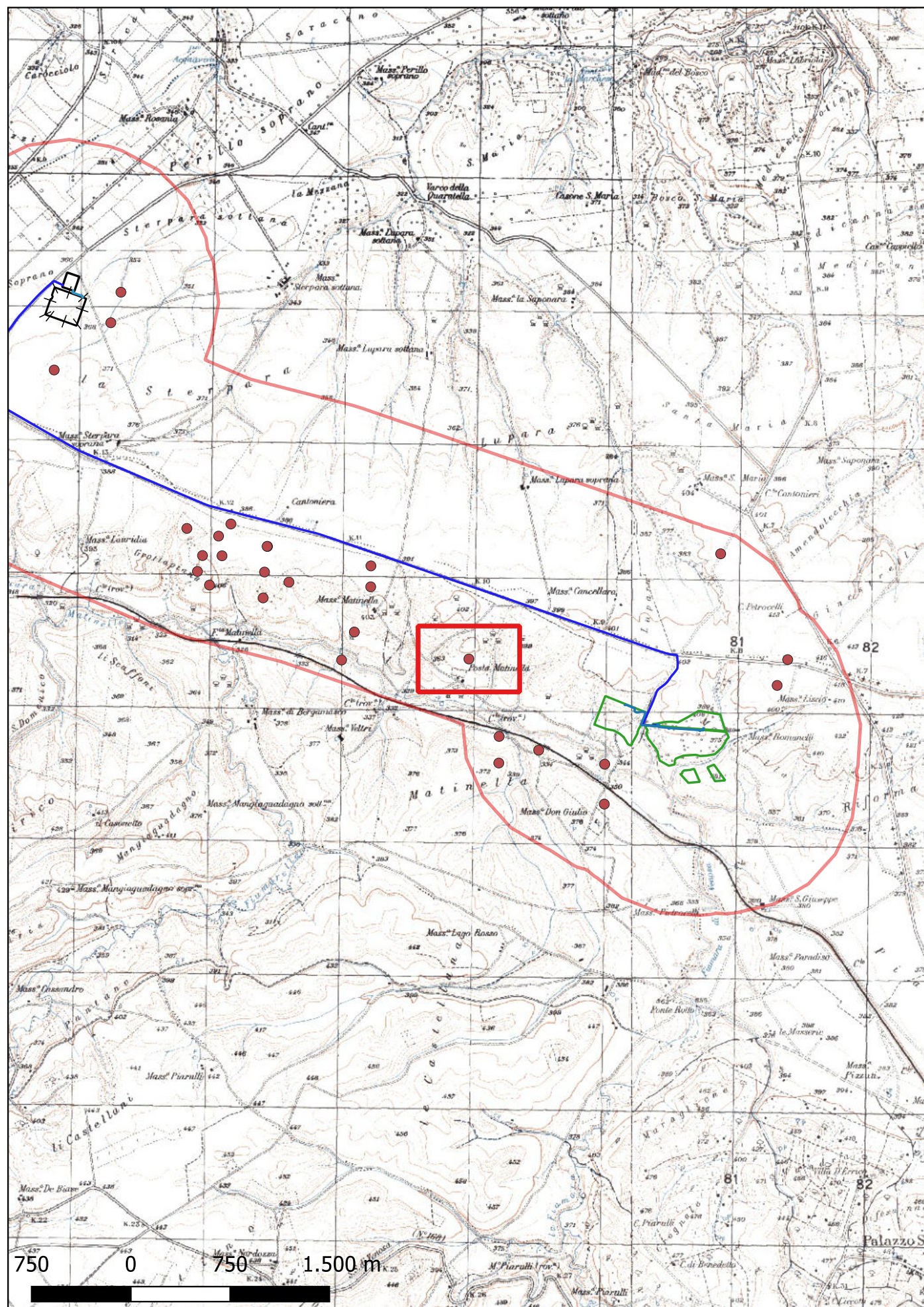
Rischio relativo: rischio medio

Lungo il pendio di un colle, presso la Mass. Matinella, è situata un'area di fr. laterizi e ceramici con un nucleo di mq 500 e un'ampia dispersione di materiale. I fr sono probabilmente relativi ad una fattoria di età preromana (IV secolo a.C.)

Marchi 1996 p. 30 sito 73



Sito 0015 - 15 (SABAP-BAS_2023_00073-MS_0008_0015)



Localizzazione: Venosa (PZ), Grottapiana,

Definizione e cronologia: area di materiale mobile, {area di frammenti fittili}. {Età Romana}, IV secolo a.C.

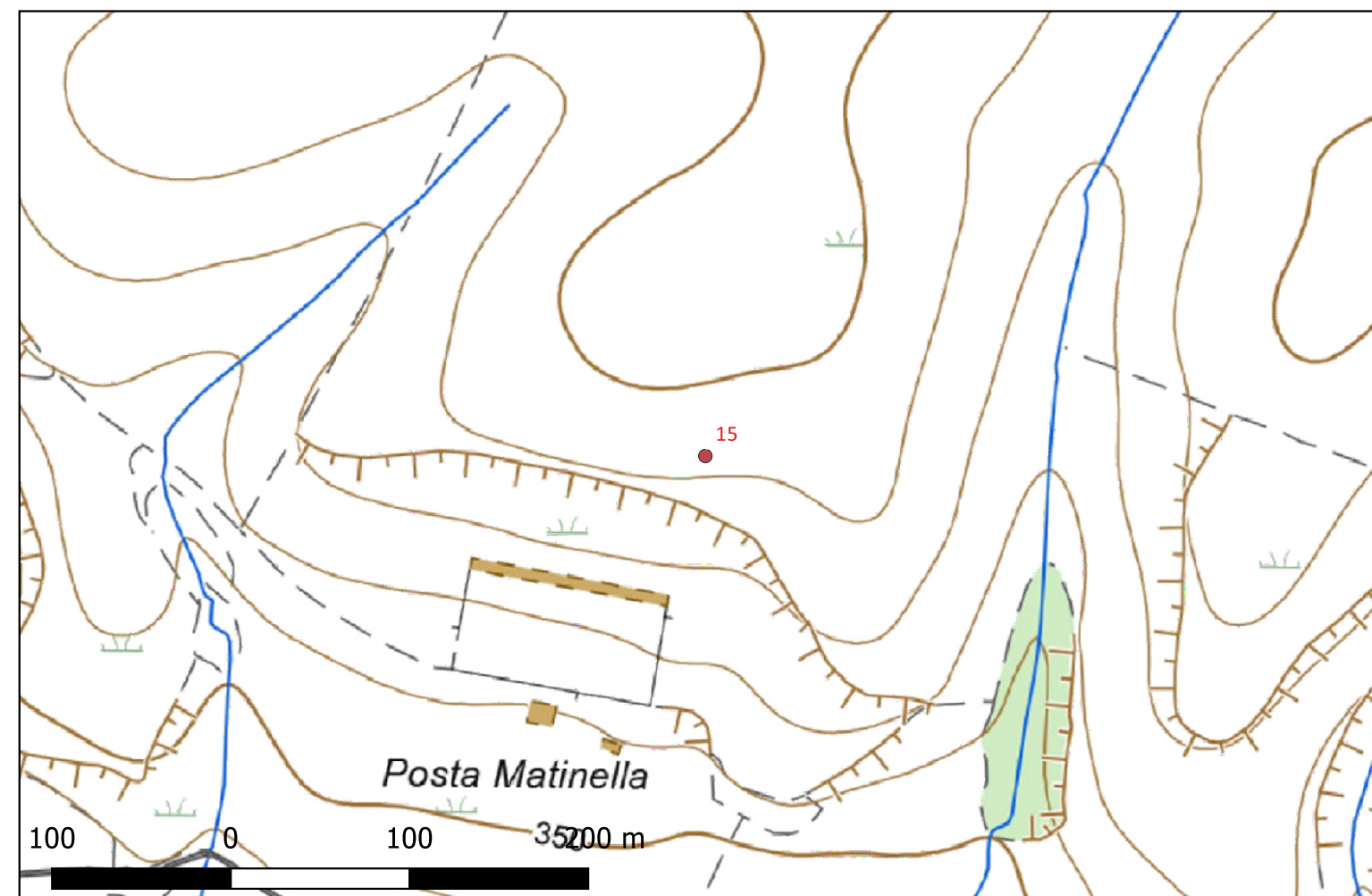
Modalità di individuazione{dati bibliografici}

Distanza dall'opera in progetto:500-1000 metri **Potenziale:** potenziale medio

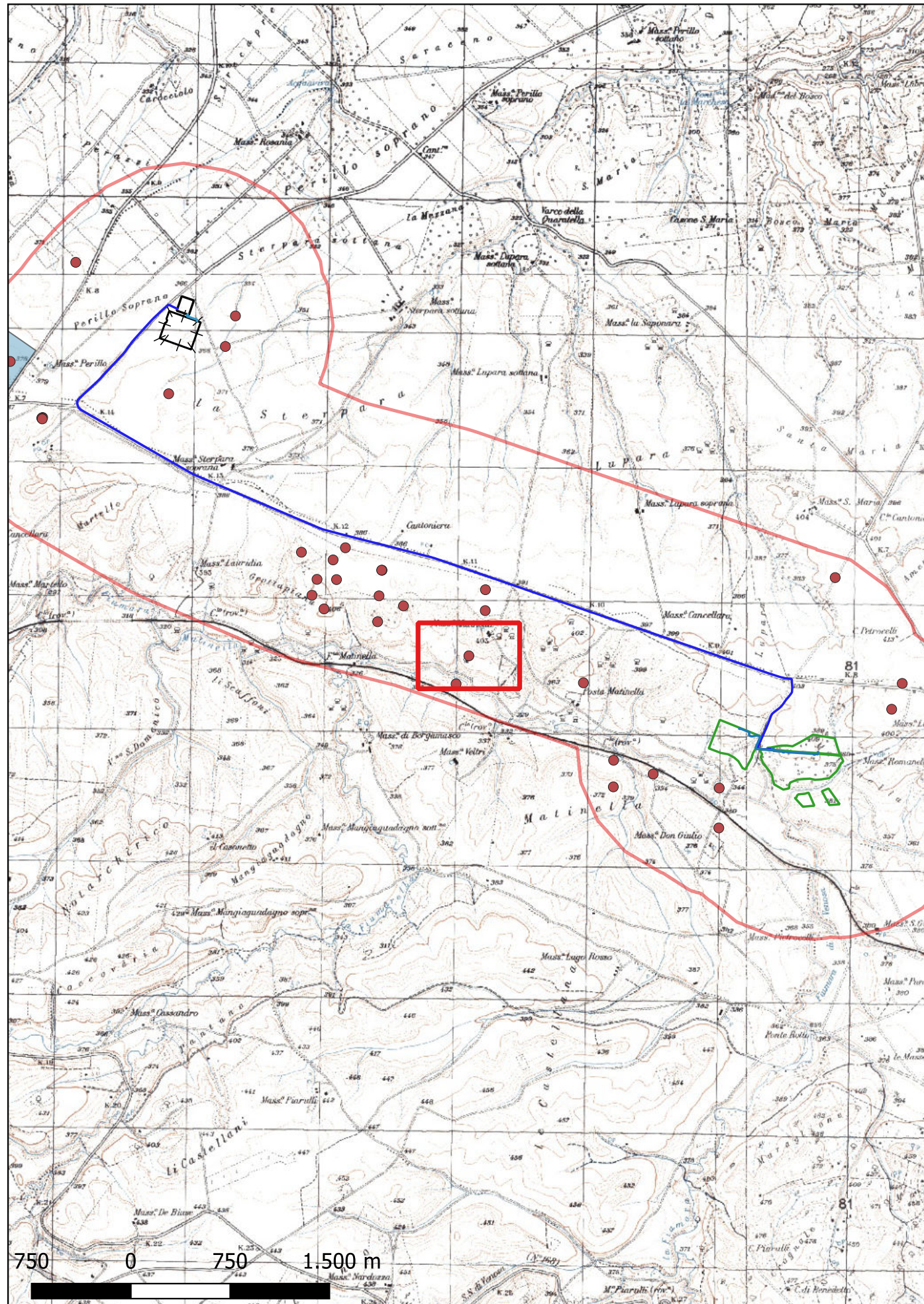
Rischio relativo: rischio basso

Sulla cima di un colle affacciato sulla fiumara Matinella è situata un'area di fr laterizi di mq 100, con sporadica ceramica. L'insediamento rurale è collocabile in età preromana forse nel IV secolo a.C.

Marchi 1996 p. 30 sito 74



Sito 0016 - 16 (SABAP-BAS_2023_00073-MS_0008_0016)



Localizzazione: Venosa (PZ), Grottopiana,

Definizione e cronologia: area di materiale mobile, {area di frammenti fittili}. {Età Romana}, IV sec. a.C.

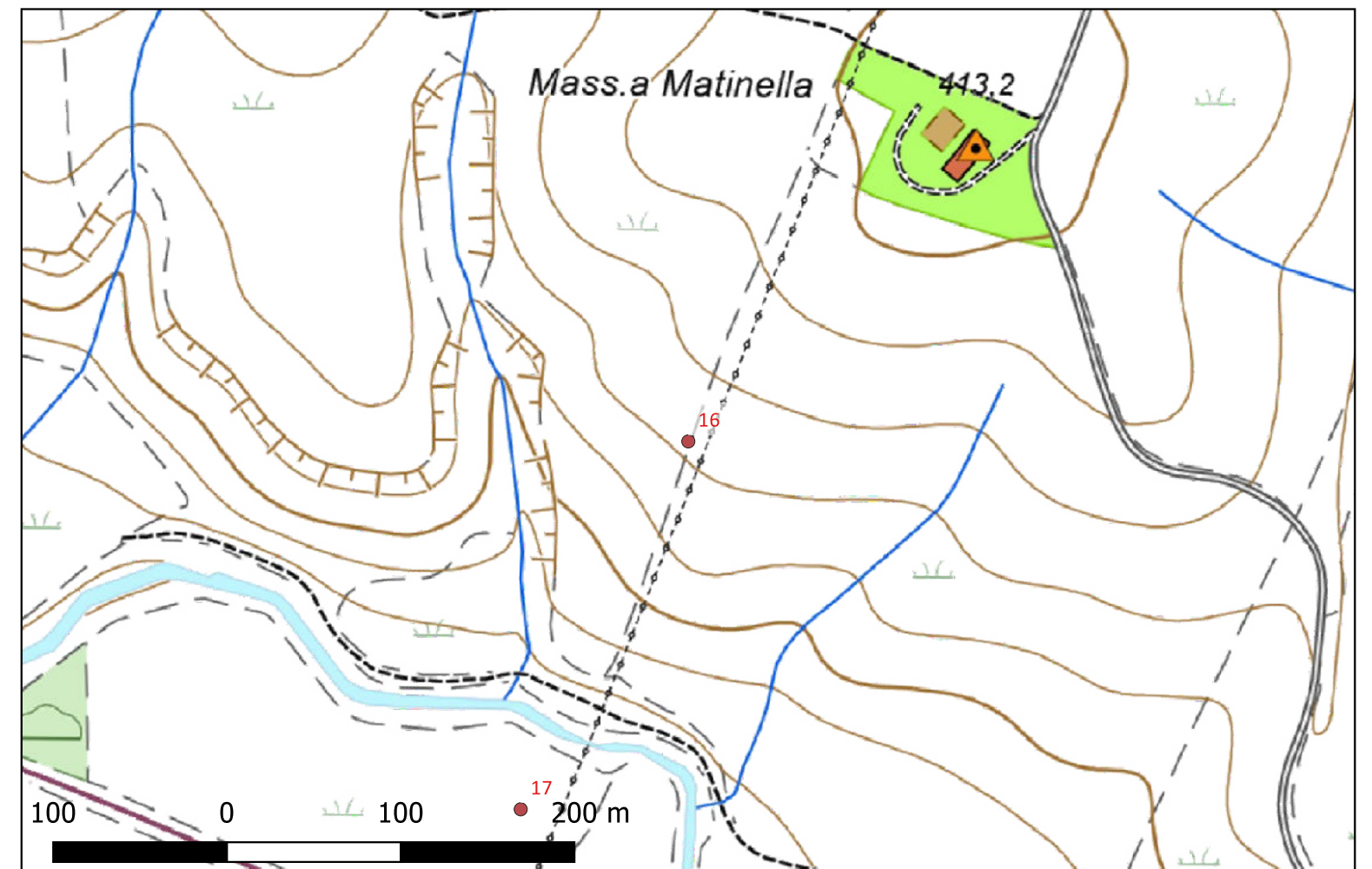
Modalità di individuazione{dati bibliografici}

Distanza dall'opera in progetto:500-1000 metri **Potenziale:** potenziale medio

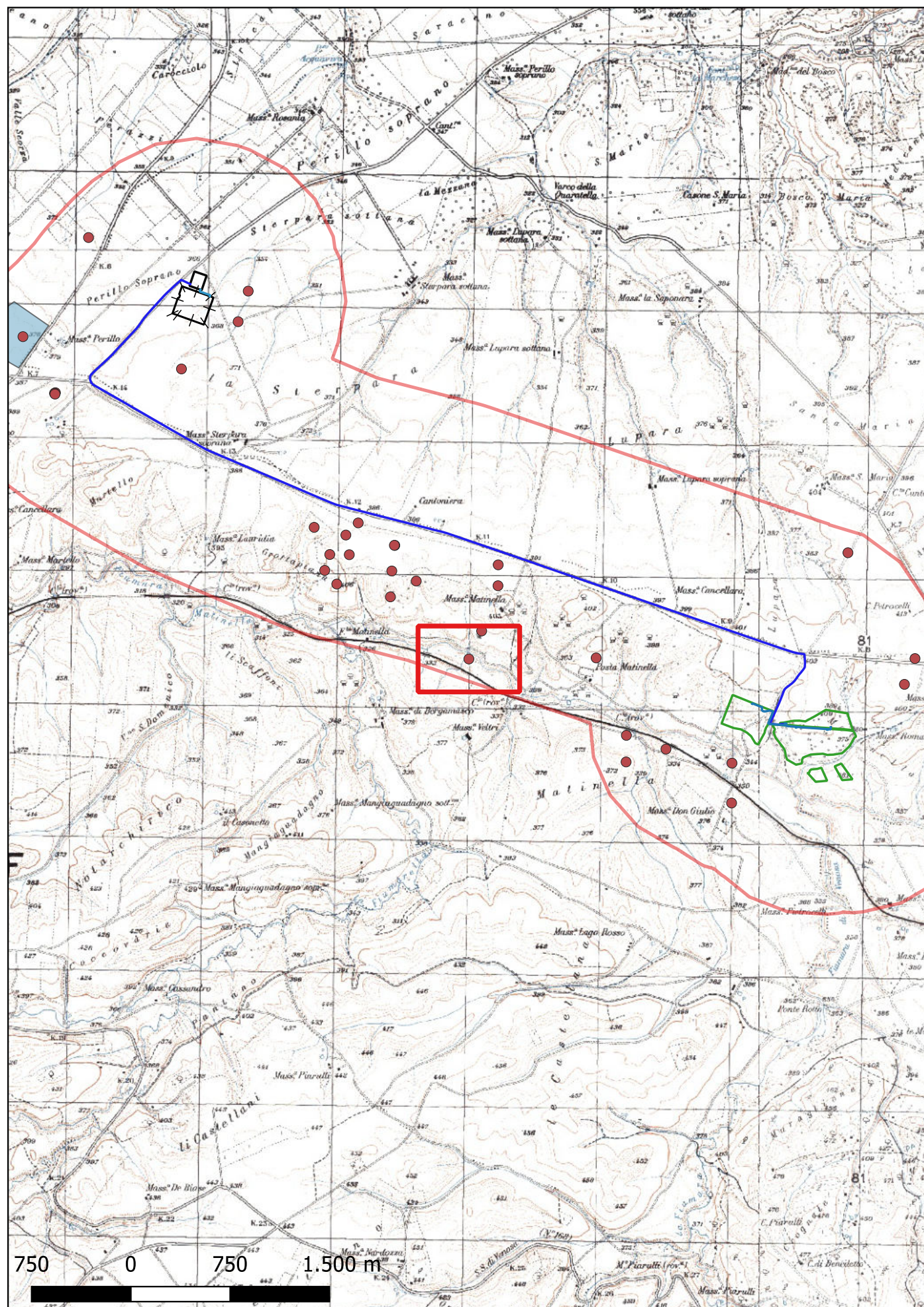
Rischio relativo: rischio basso

Lungo un pendio collinare affacciato sulla valle della fiumara Matinella è visibile un'area di fr laterizi di soli mq. 50. Il nucleo si riferisce forse ad edificio rurale di età preromana (IV sec. a.C.).

Marchi 1996 p. 30 sito 75



Sito 0017 - 17 (SABAP-BAS_2023_00073-MS_0008_0017)



Localizzazione: Venosa (PZ), Matinella,

Definizione e cronologia: area di materiale mobile, {area di frammenti fittili}. {Età Romana}, IV secolo a.C.

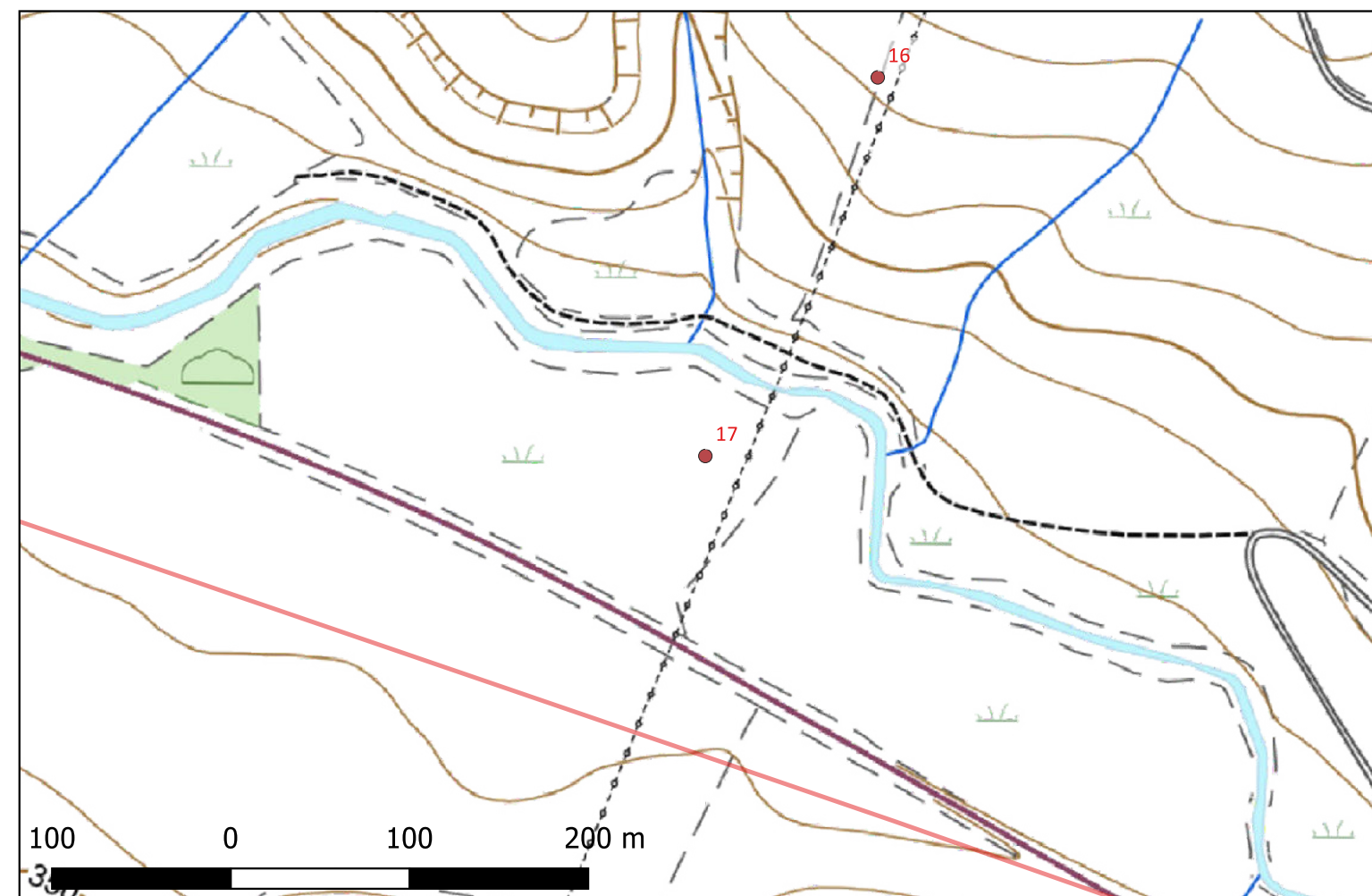
Modalità di individuazione{dati bibliografici}

Distanza dall'opera in progetto:500-1000 metri **Potenziale:** potenziale medio

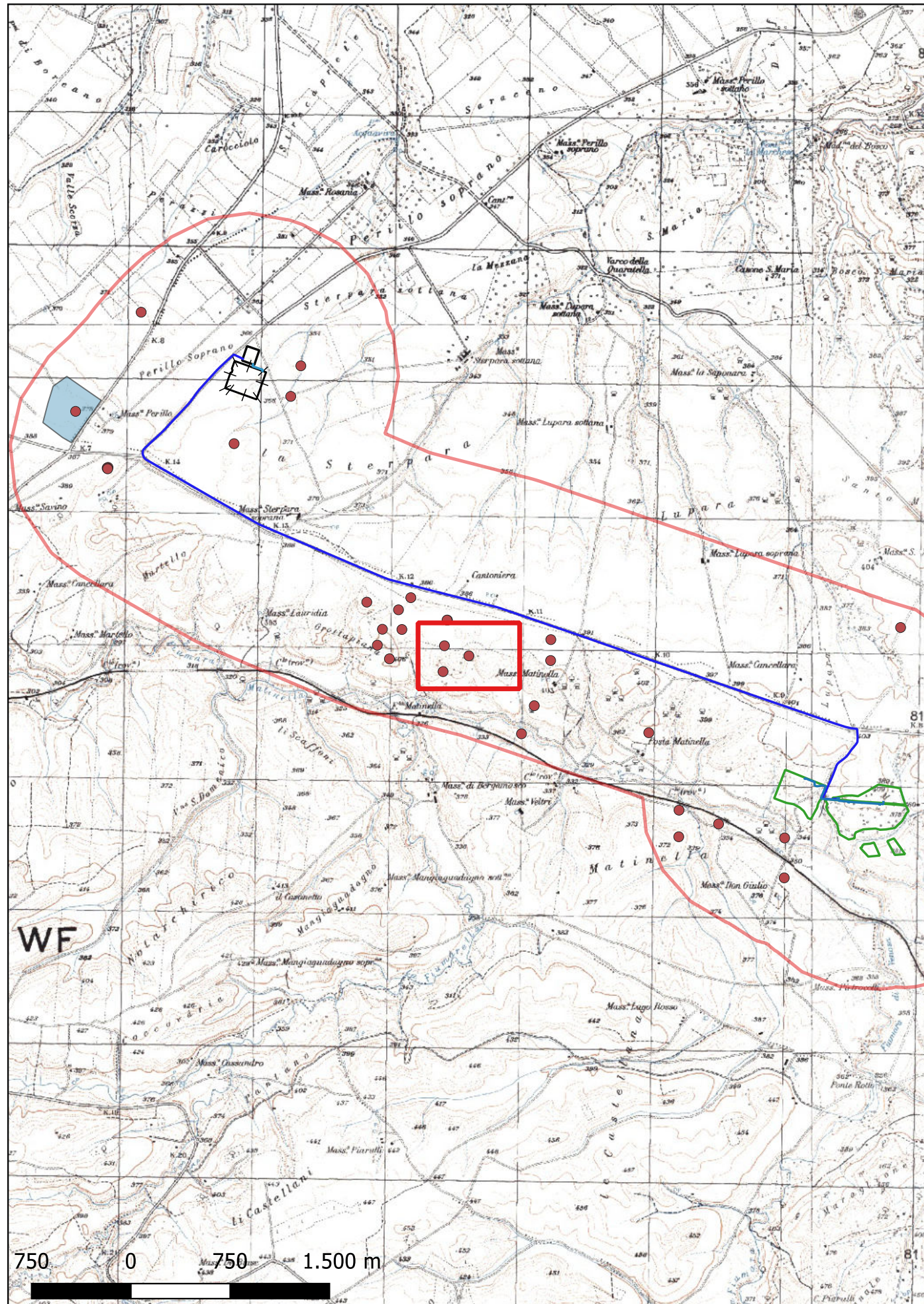
Rischio relativo: rischio basso

Sul lato destro della fiumara Matinella è situata una densa area di fr. laterizi e ceramica, con un nucleo di mq 500 e una vasta area di dispersione dei frammenti; nel settore di maggior concentrazione è visibile una leggera sopraelevazione del terreno. L'insediamento, probabilmente una fattoria, è databile nel IV sec. a.C., con una frequentazione precedente (prima età del Ferro).

Marchi 1996 p. 30 sito 76



Sito 0018 - 18 (SABAP-BAS_2023_00073-MS_0008_0018)



Localizzazione: Venosa (PZ), Grottapiana,

Definizione e cronologia: area di materiale mobile, {area di frammenti fittili}. {Età Romana}, IV secolo a.C.

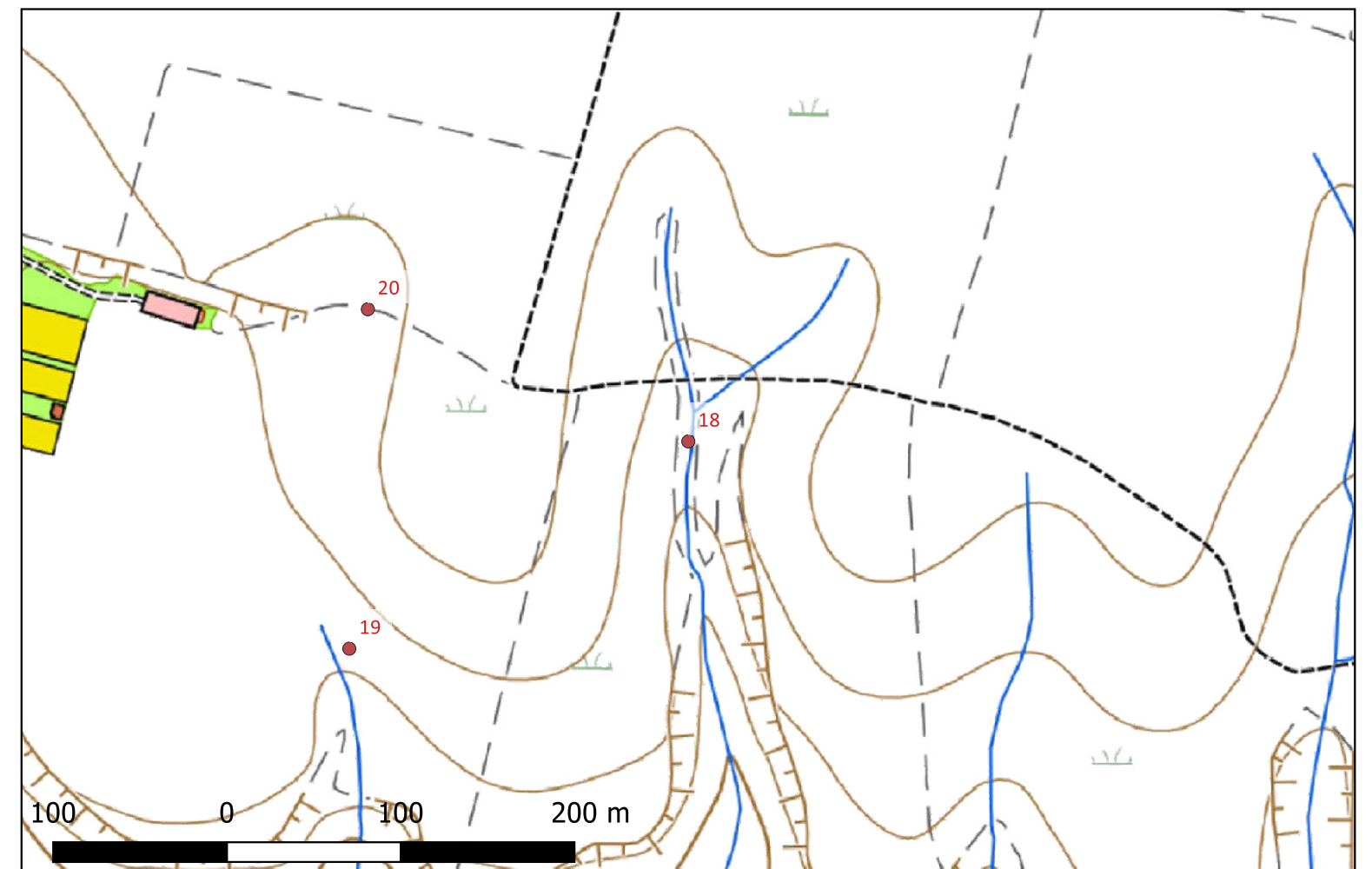
Modalità di individuazione{dati bibliografici}

Distanza dall'opera in progetto:500-1000 metri **Potenziale:** potenziale medio

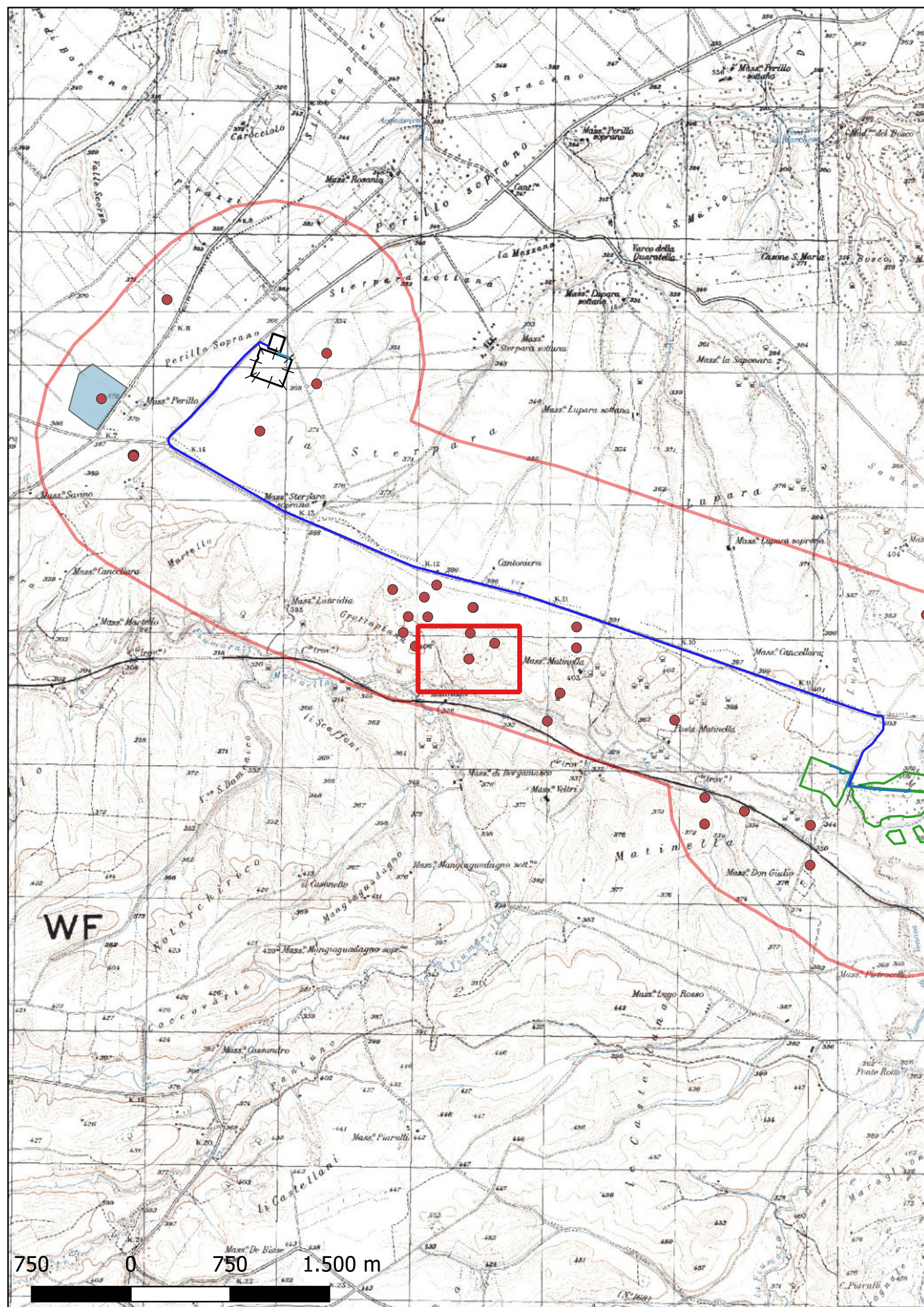
Rischio relativo: rischio basso

Sulla cima di un colle affacciato sulla fiumara Matinella è situata una rada area di fr laterizi e ceramica estesa per mq 400. Il tipo di materiali edilizi e ceramici permette di identificare un piccolo stanziamento agricolo di età preromana, probabilmente di IV secolo a.C.

Marchi 1996 p. 31 sito 77



Sito 0019 - 19 (SABAP-BAS_2023_00073-MS_0008_0019)



Localizzazione: Venosa (PZ), Grottopiana,

Definizione e cronologia: area di materiale mobile, {area di frammenti fittili}. {Età Arcaica}, Età del Ferro (IX-VIII secolo a.C.)

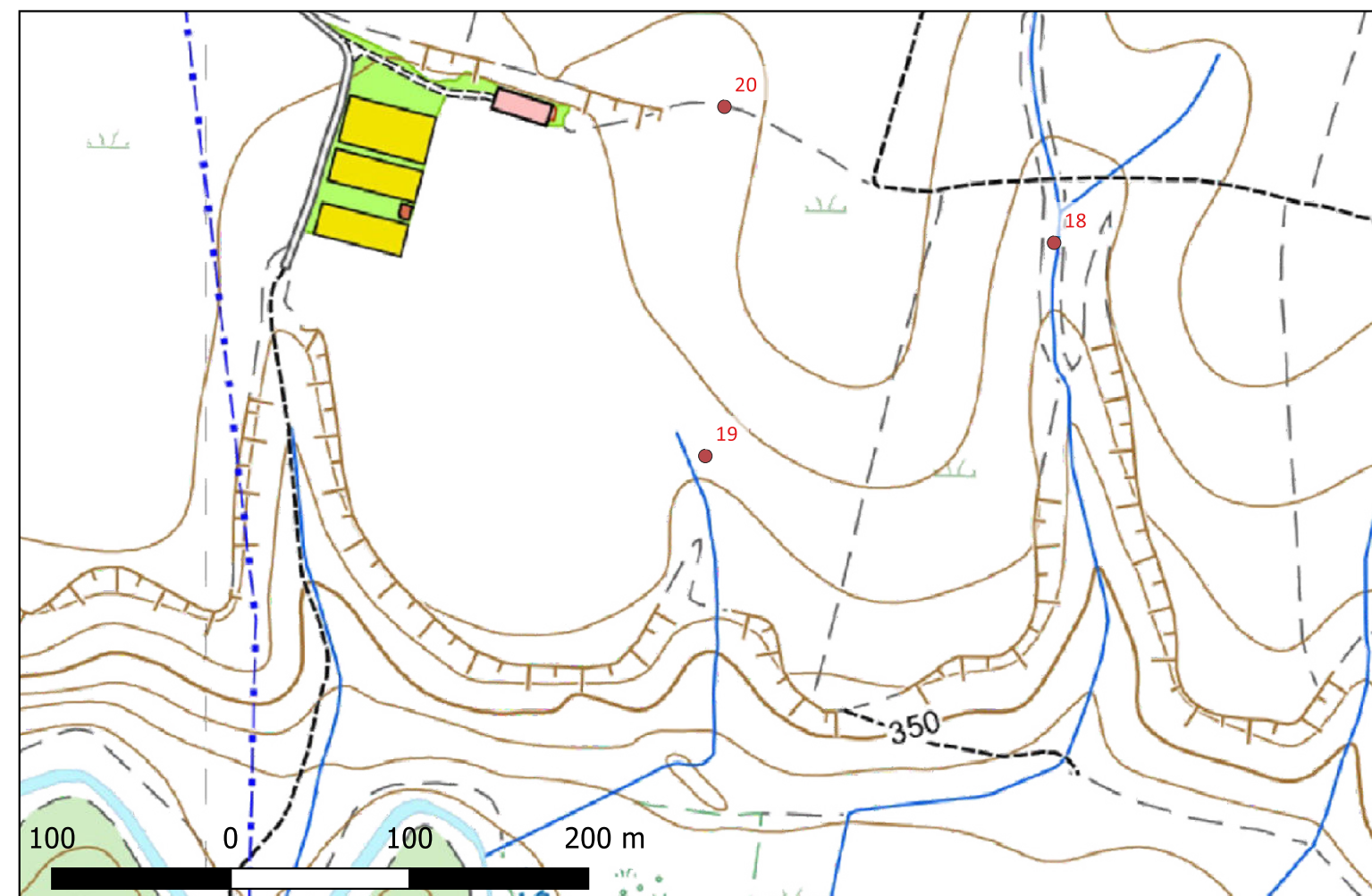
Modalità di individuazione{dati bibliografici}

Distanza dall'opera in progetto:500-1000 metri **Potenziale:** potenziale medio

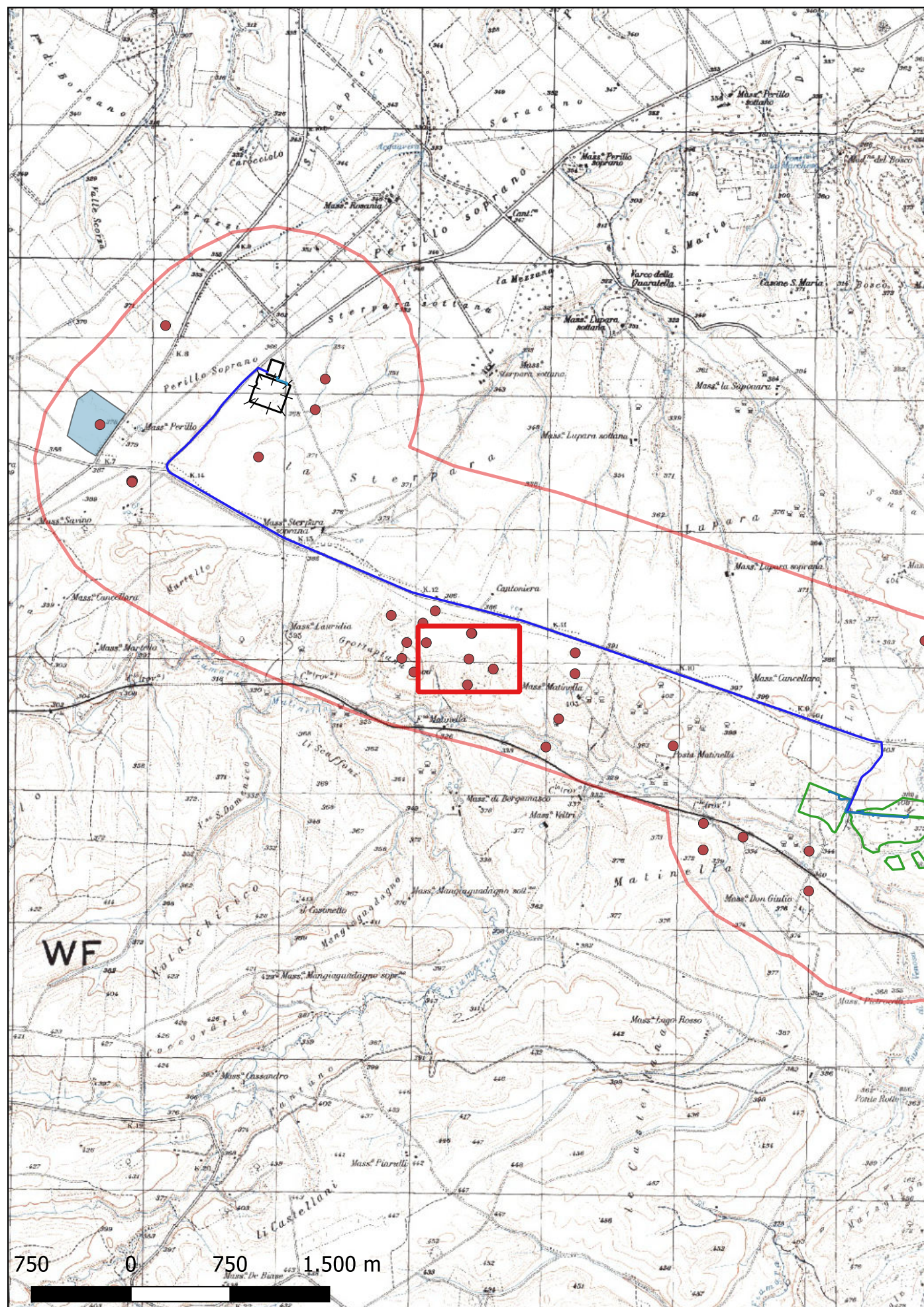
Rischio relativo: rischio basso

Lungo un pendio collinare rivolto verso la fumara Matinella è localizzata una rada area di fr fittili su una superficie di mq 500. L'insediamento è relativo ad un abitato della prima età del Ferro (IX-VIII secolo a.C.).

Marchi 1996 p. 31 sito 78



Sito 0020 - 20 (SABAP-BAS_2023_00073-MS_0008_0020)



Localizzazione: Venosa (PZ), Grottopiana,

Definizione e cronologia: area di materiale mobile, {area di frammenti fittili}. {Età Arcaica, Età Romana}, Prima età del Ferro (IX-VIII sec. a.C.)

Modalità di individuazione: (dal bibliografico) IV secolo a.C.

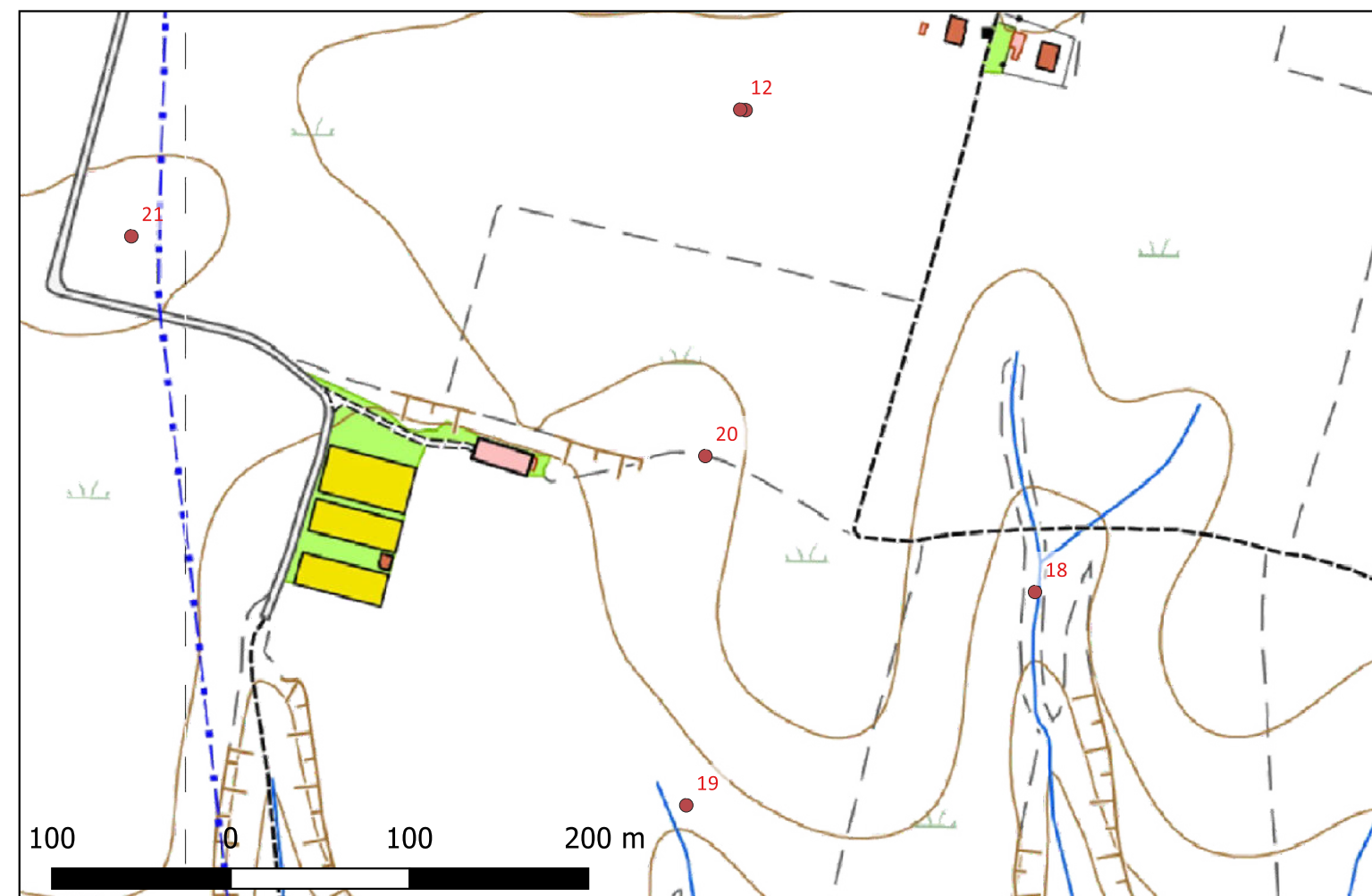
Distanza dall'opera in progetto: 500-1000 metri

Potenziale: potenziale medio

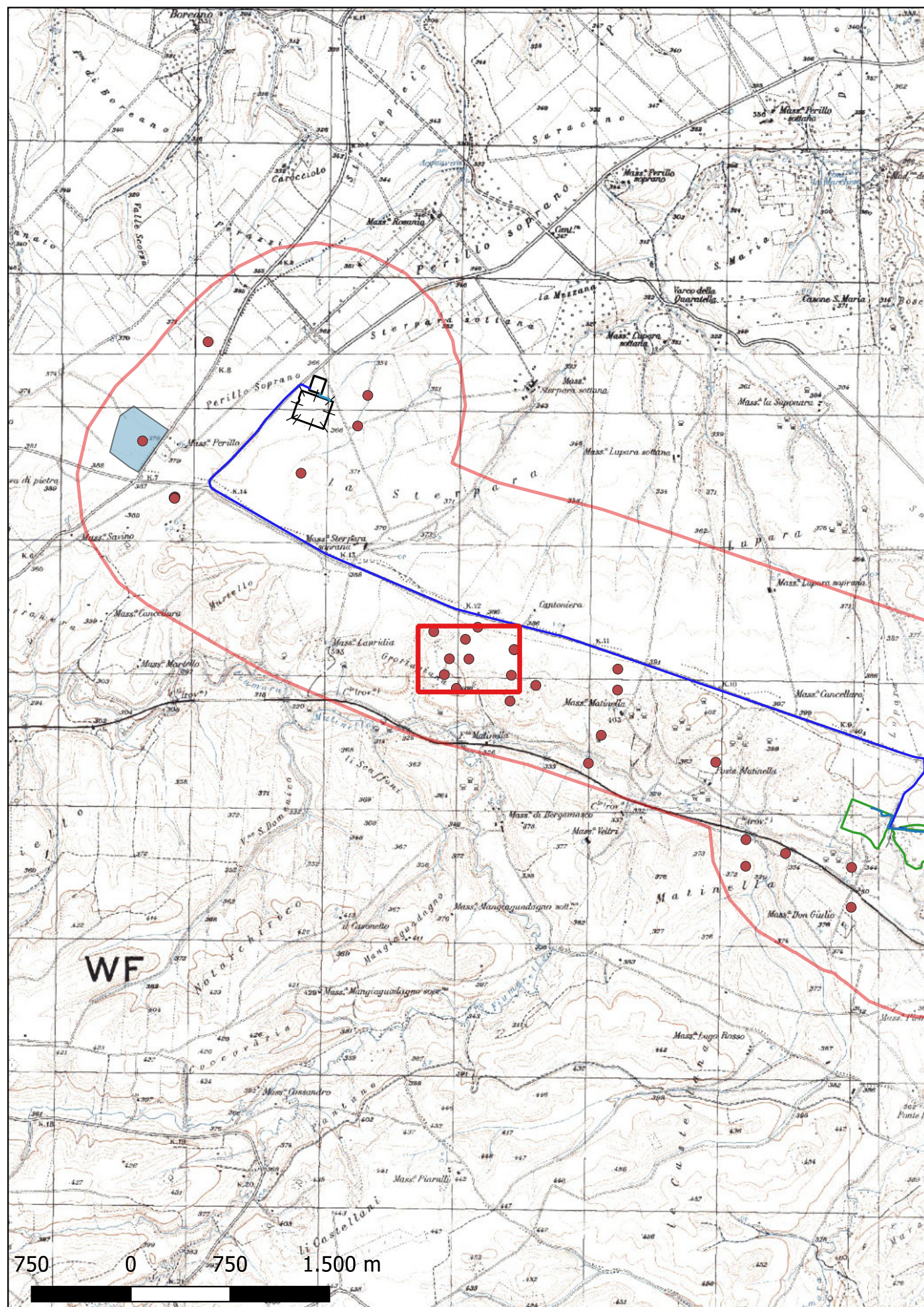
Rischio relativo: rischio basso

Sul versante meridionale del medesimo colle su cui sorge il precedente insediamento (cfr n. 78 - Marchi 1996), è situata un'area di fr laterizi e ceramica, di mq 300. I materiali individuano due distinte fasi di occupazione: ad un insediamento della prima età del Ferro (IX-VIII sec. a.C.) si sovrappone una fattoria collocabile nel corso del IV secolo a.C.

Marchi 1996 p. 31 sito 79



Sito 0021 - 21 (SABAP-BAS_2023_00073-MS_0008_0021)



Localizzazione: Venosa (PZ), Grottapiana,

Definizione e cronologia: area di materiale mobile, {area di frammenti fittili}. {Età Arcaica}, Prima età del Ferro (IX-VIII sec. a.C.).

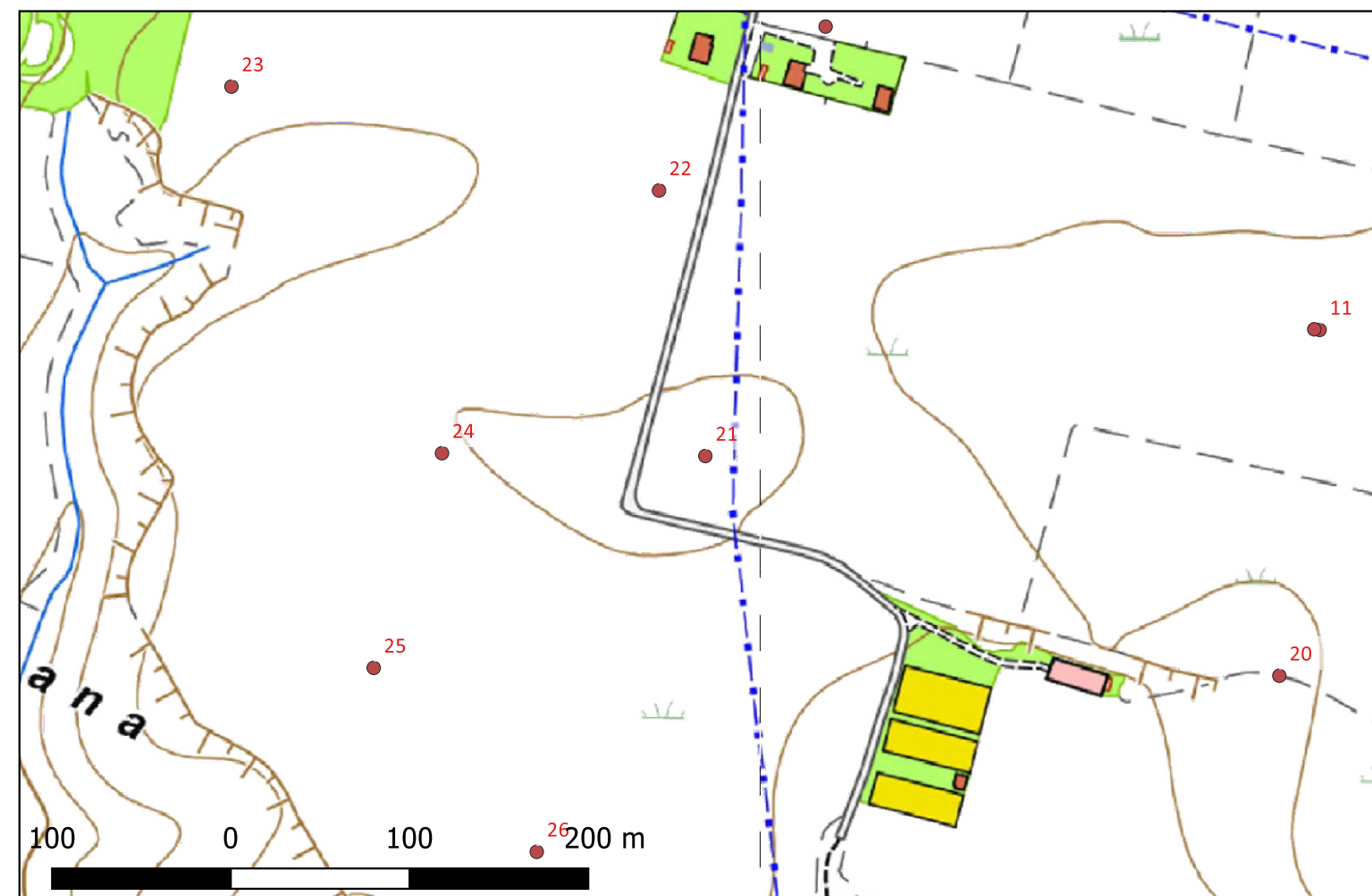
Modalità di individuazione{dati bibliografici}

Distanza dall'opera in progetto:500-1000 metri **Potenziale:** potenziale medio

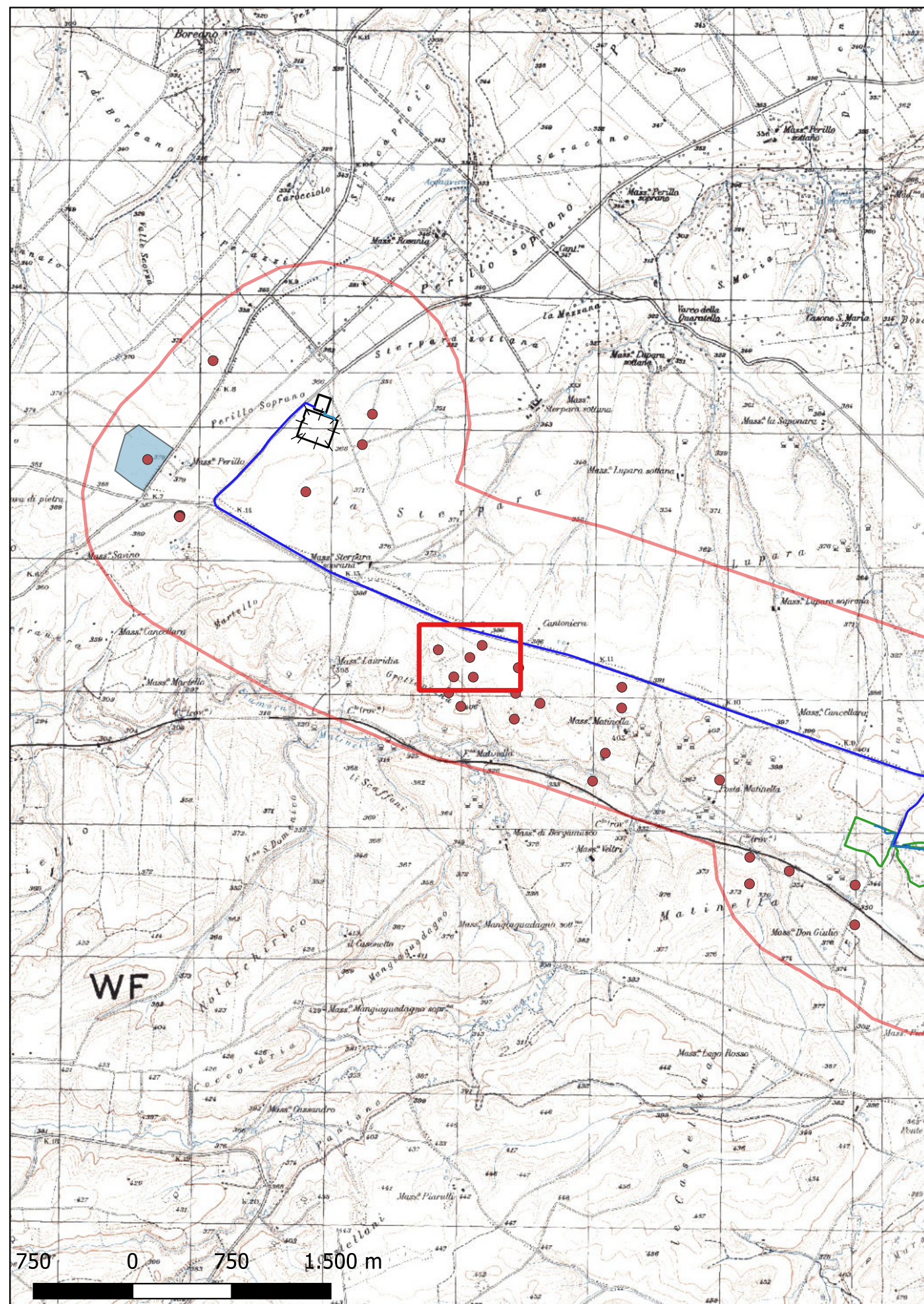
Rischio relativo: rischio basso

Su un pendio collinare affacciato sulla fiumara Matinella è visibile un'area di fr fittili, per la maggior parte ceramici, di mq 500. L'insediamento è relativo ad un abitato di prima età del Ferro (IX-VIII sec. a.C.).

Marchi 1996 p. 31 sito 80



Sito 0022 - 22 (SABAP-BAS_2023_00073-MS_0008_0022)



Localizzazione: Venosa (PZ), Grottapiana,

Definizione e cronologia: area di materiale mobile, {area di frammenti fittili}. {Età Arcaica}, Prima età del Ferro (IX-VIII sec. a.C.).

Modalità di individuazione{dati bibliografici}

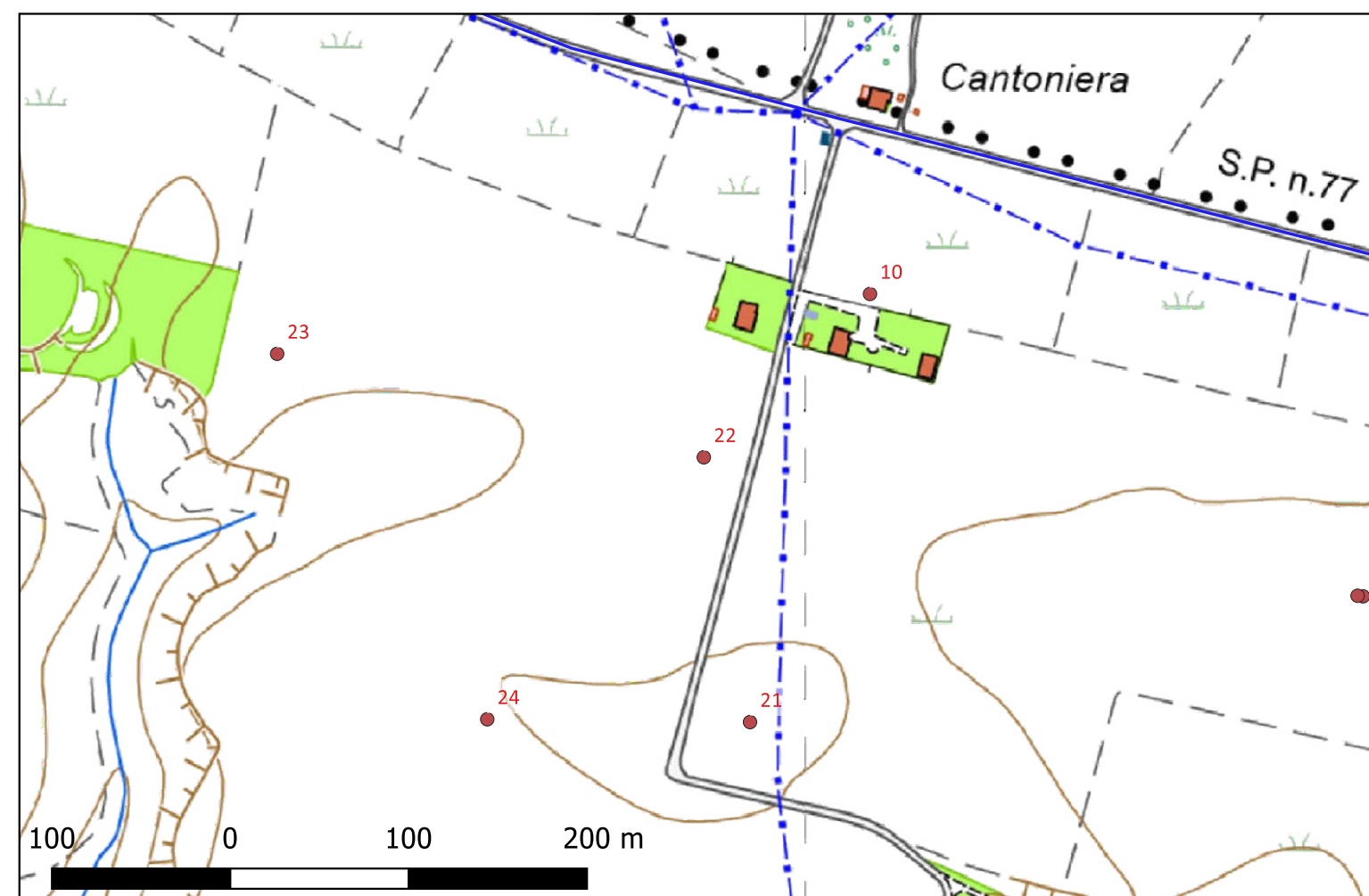
Distanza dall'opera in progetto:100-200 metri

Potenziale: potenziale medio

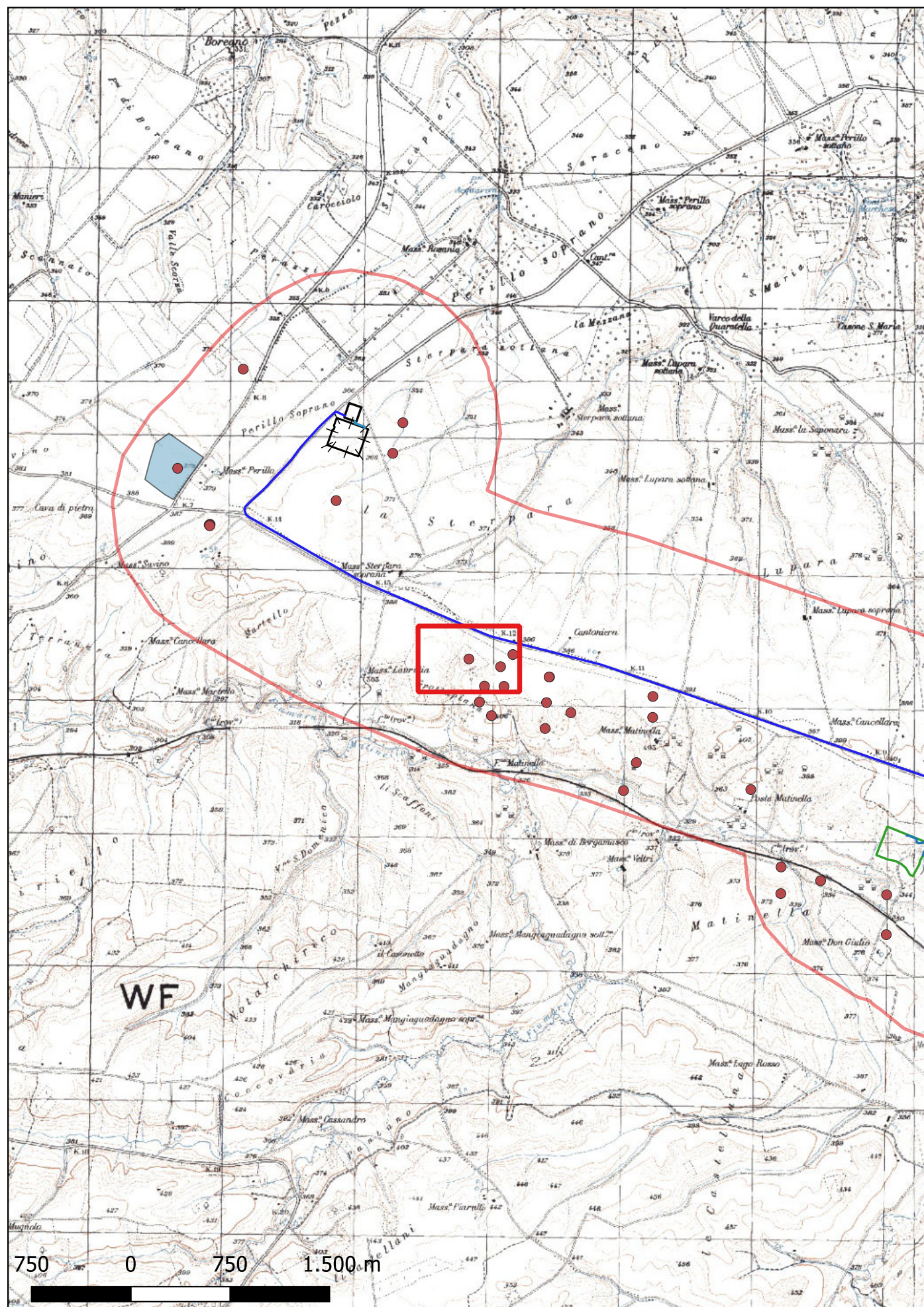
Rischio relativo: rischio medio

Sul pianoro a sud del Regio Tratturo è visibile un'area di fr fittili e ceramica, che si estende per mq. 3000. Nell'insediamento è identificabile un nucleo di abitato della prima età del Ferro (IX-VIII sec. a.C.).

Marchi 1996 p. 31 sito 81



Sito 0023 - 23 (SABAP-BAS_2023_00073-MS_0008_0023)



Localizzazione: Venosa (PZ), Grottapiana,

Definizione e cronologia: area di materiale mobile, {area di frammenti fittili}. {Età Arcaica}, IX-VIII sec. a.C.
IV sec. a.C.

Modalità di individuazione{dati bibliografici}

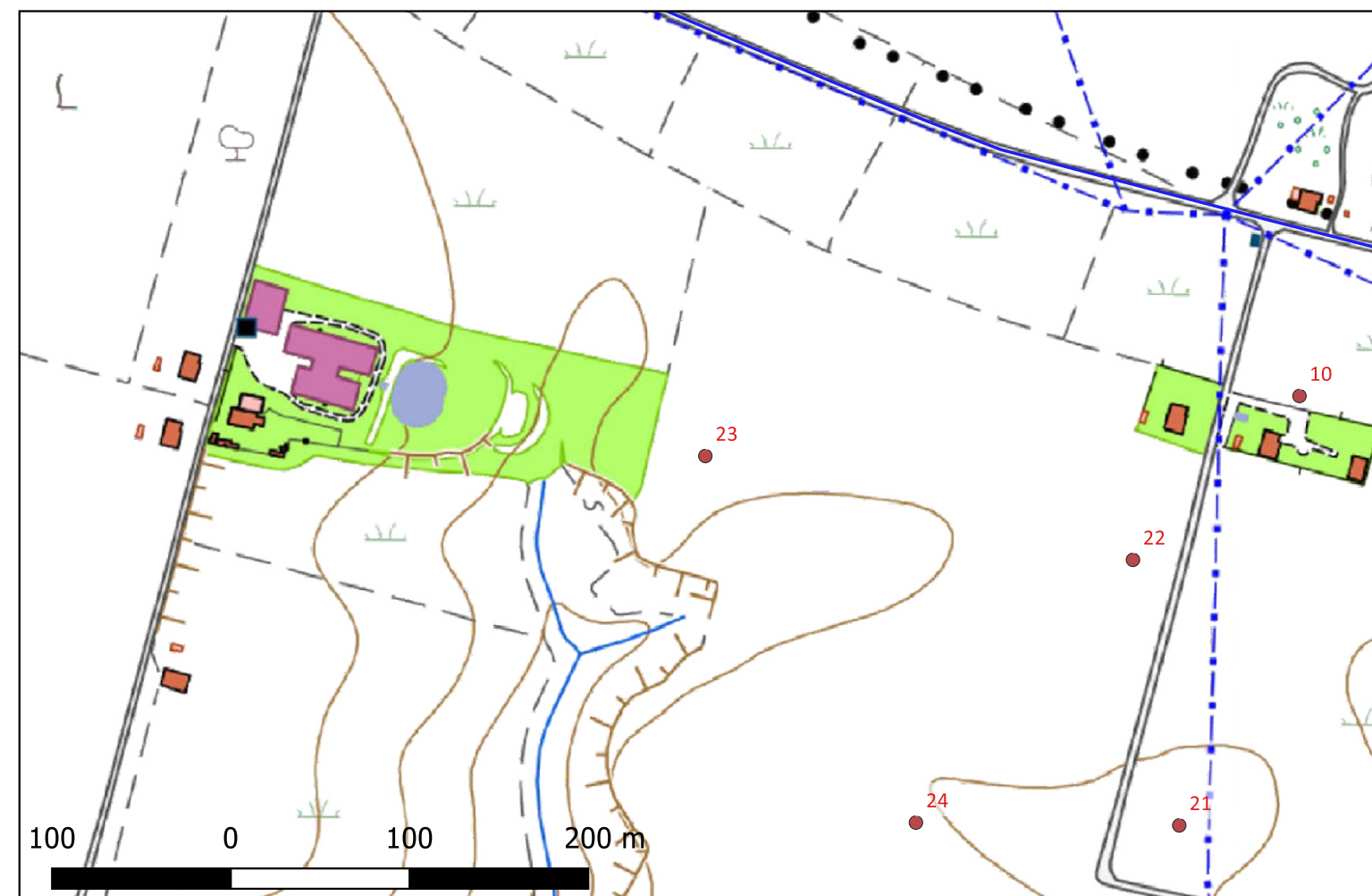
Distanza dall'opera in progetto:100-200 metri

Potenziale: potenziale medio

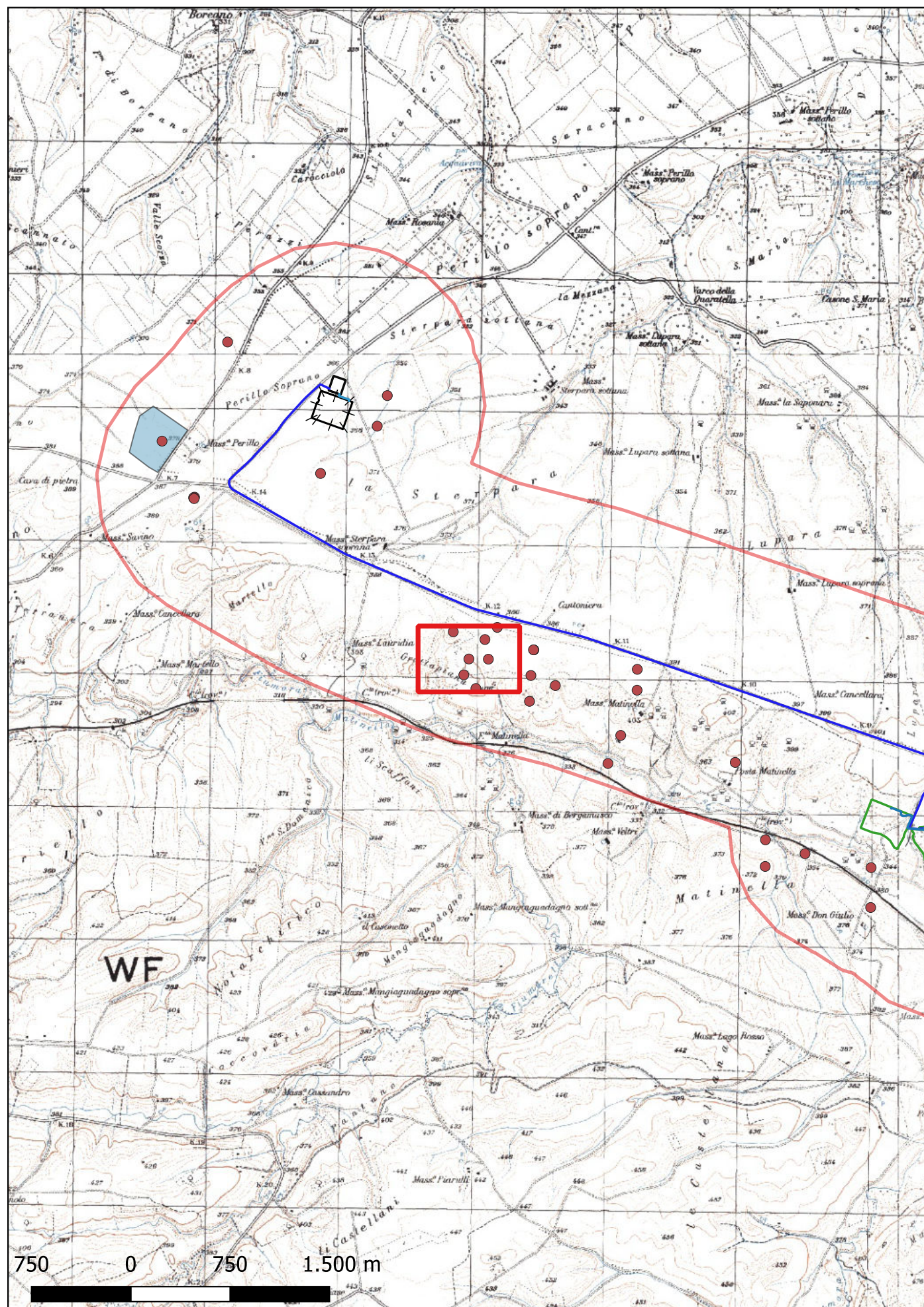
Rischio relativo: rischio medio

Sempre sul pianoro a sud del Regio Tratturo sono presenti fr laterizi e ceramica, su un'area di mq 2000. L'insediamento è identificabile in una fattoria di età preromana (forse di IV sec. a.C.), sovrapposta ad un nucleo abitativo di IX-VIII sec. a.C.

Marchi 1996 p. 31 sito 82



Sito 0024 - 24 (SABAP-BAS_2023_00073-MS_0008_0024)



Localizzazione: Venosa (PZ), Grottapiana,

Definizione e cronologia: area di materiale mobile, {area di frammenti fittili}. {Età Romana}, IV sec. a.C.

Modalità di individuazione{dati bibliografici}

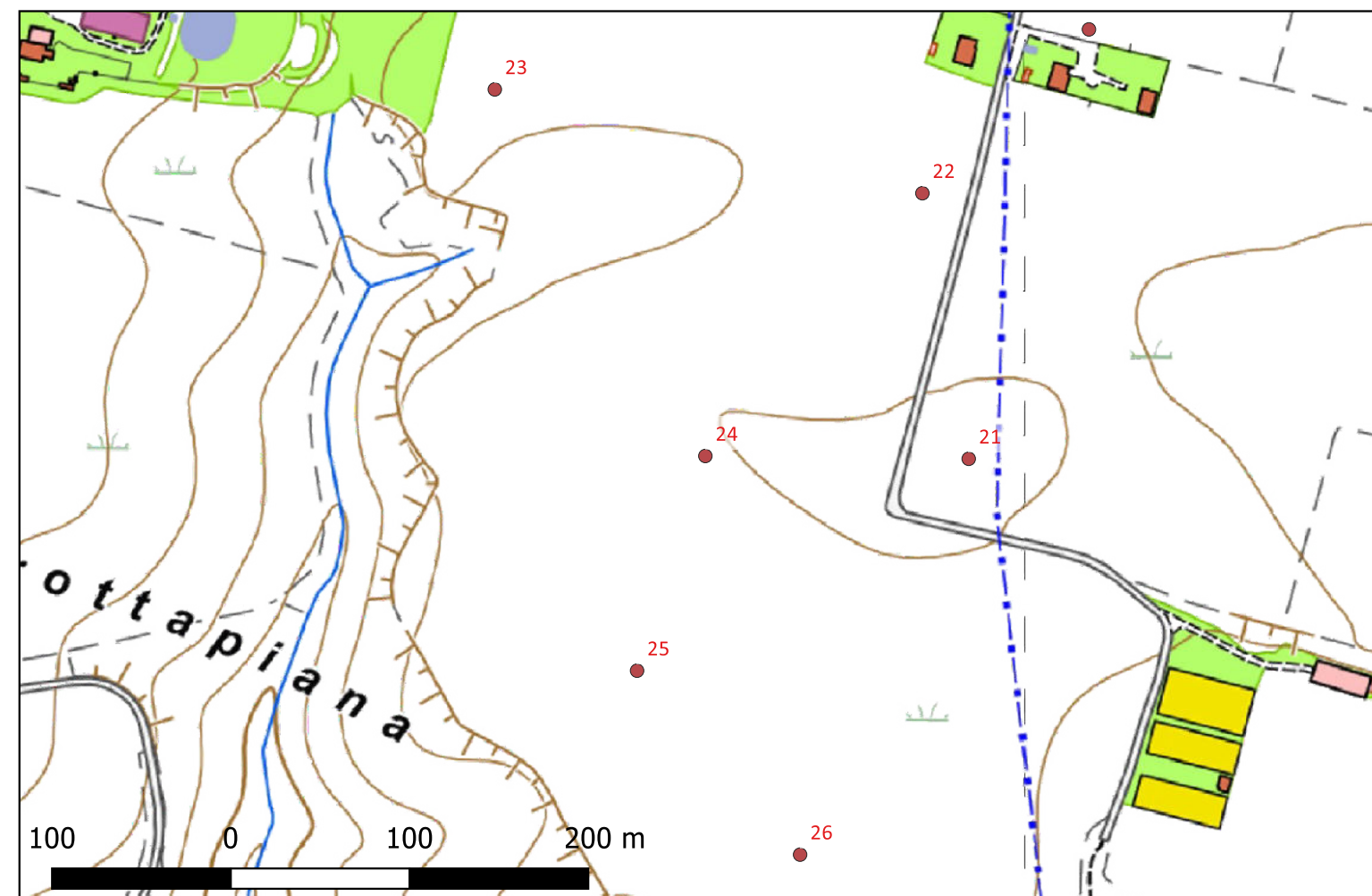
Distanza dall'opera in progetto:200-500 metri

Potenziale: potenziale medio

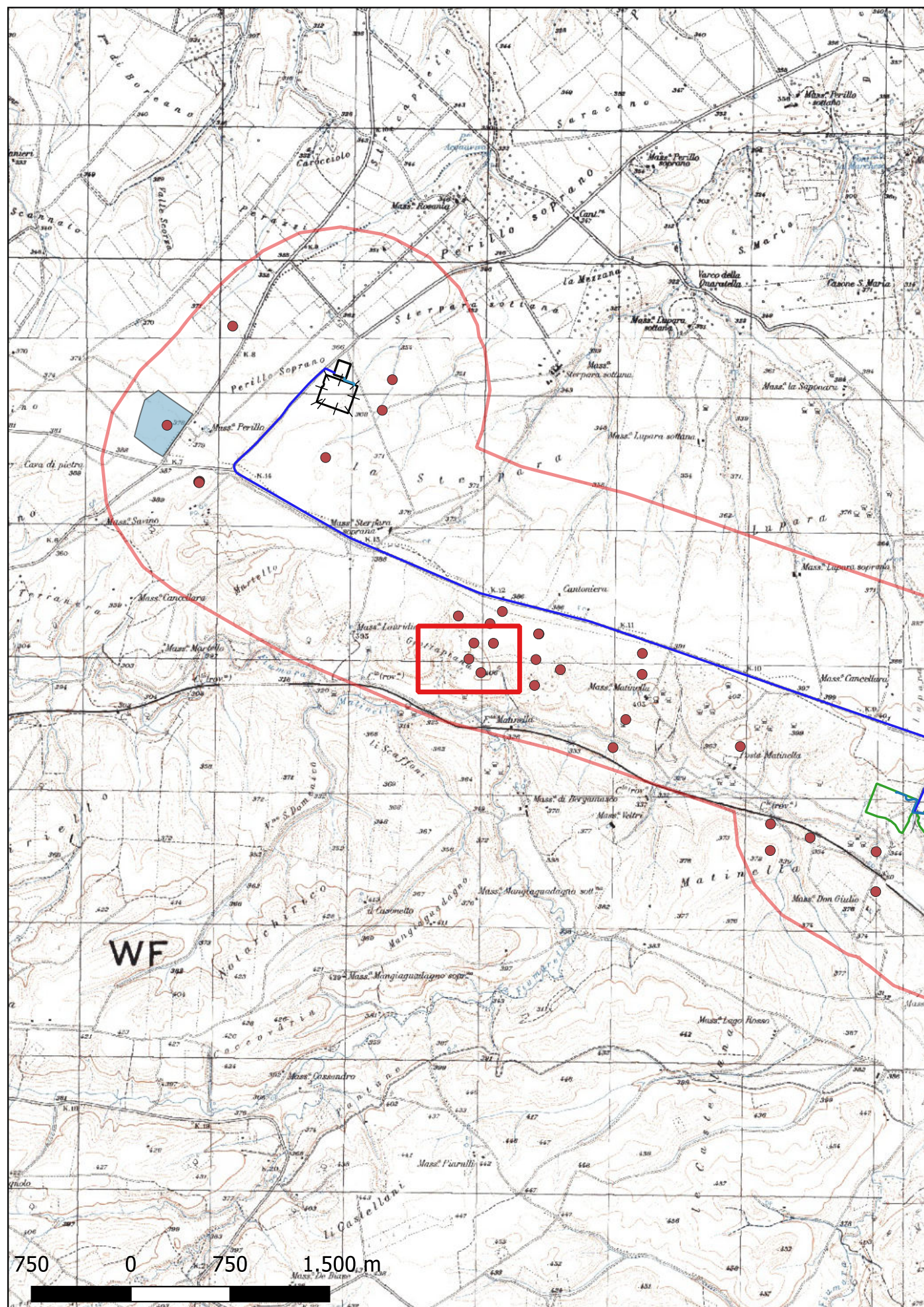
Rischio relativo: rischio basso

Lungo un pendio affacciato sulla fiumara di Matinella, è situata un'area di fr. laterizi e ceramiche di mq. 200. I materiali indicano la presenza di un edificio rurale di IV sec. a.C.

Marchi 1996 p. 31 sito 83



Sito 0025 - 25 (SABAP-BAS_2023_00073-MS_0008_0025)



Localizzazione: Venosa (PZ), Grottopiana,

Definizione e cronologia: area di materiale mobile, {area di frammenti fittili}. {Età Arcaica, Età Romana}, Prima età del Ferro (IX-VIII sec. a.C.)

Modalità di individuazione: (dati bibliografici) IV sec. a.C.

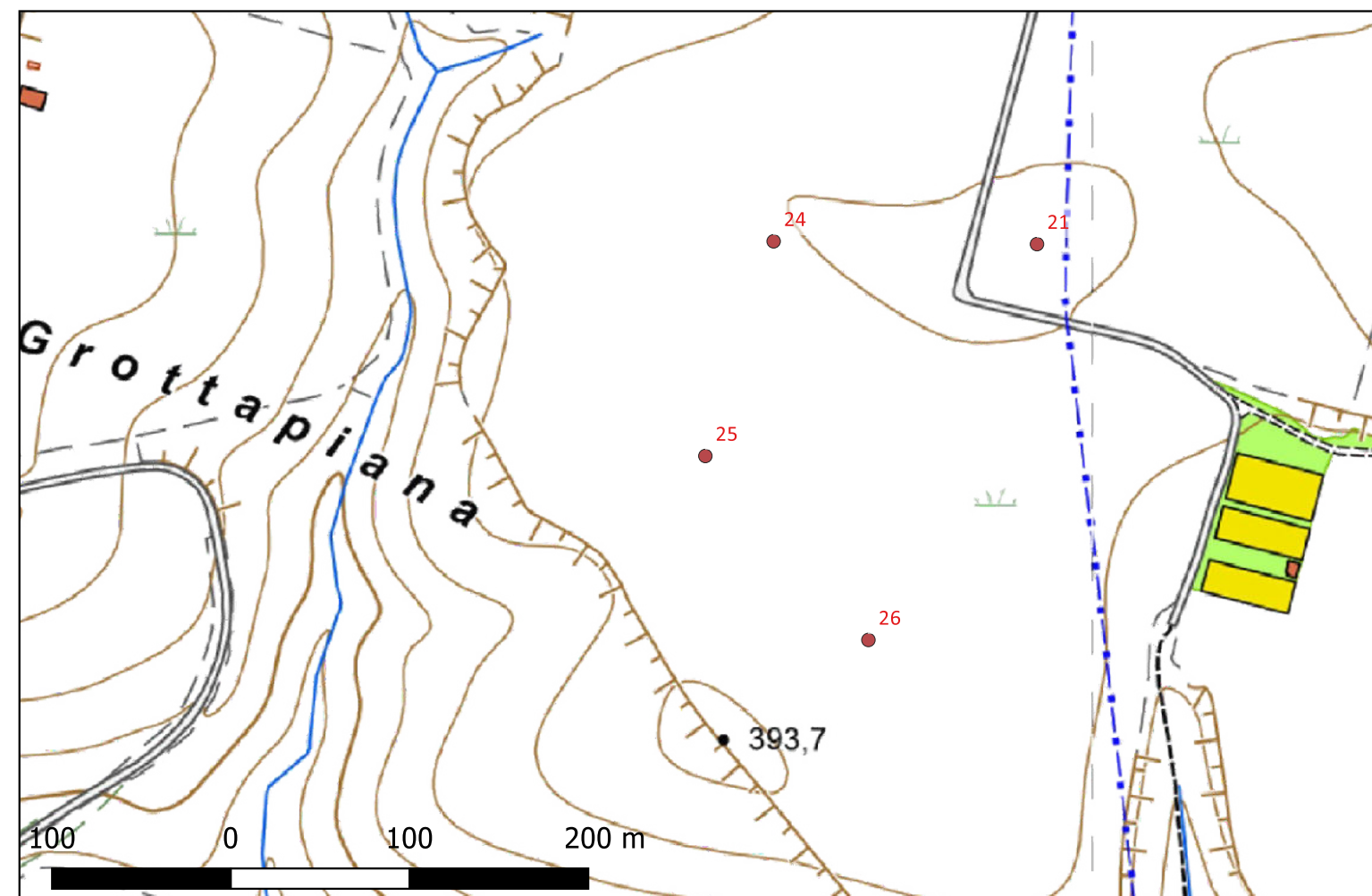
Distanza dall'opera in progetto: 50-100 metri

Potenziale: potenziale medio

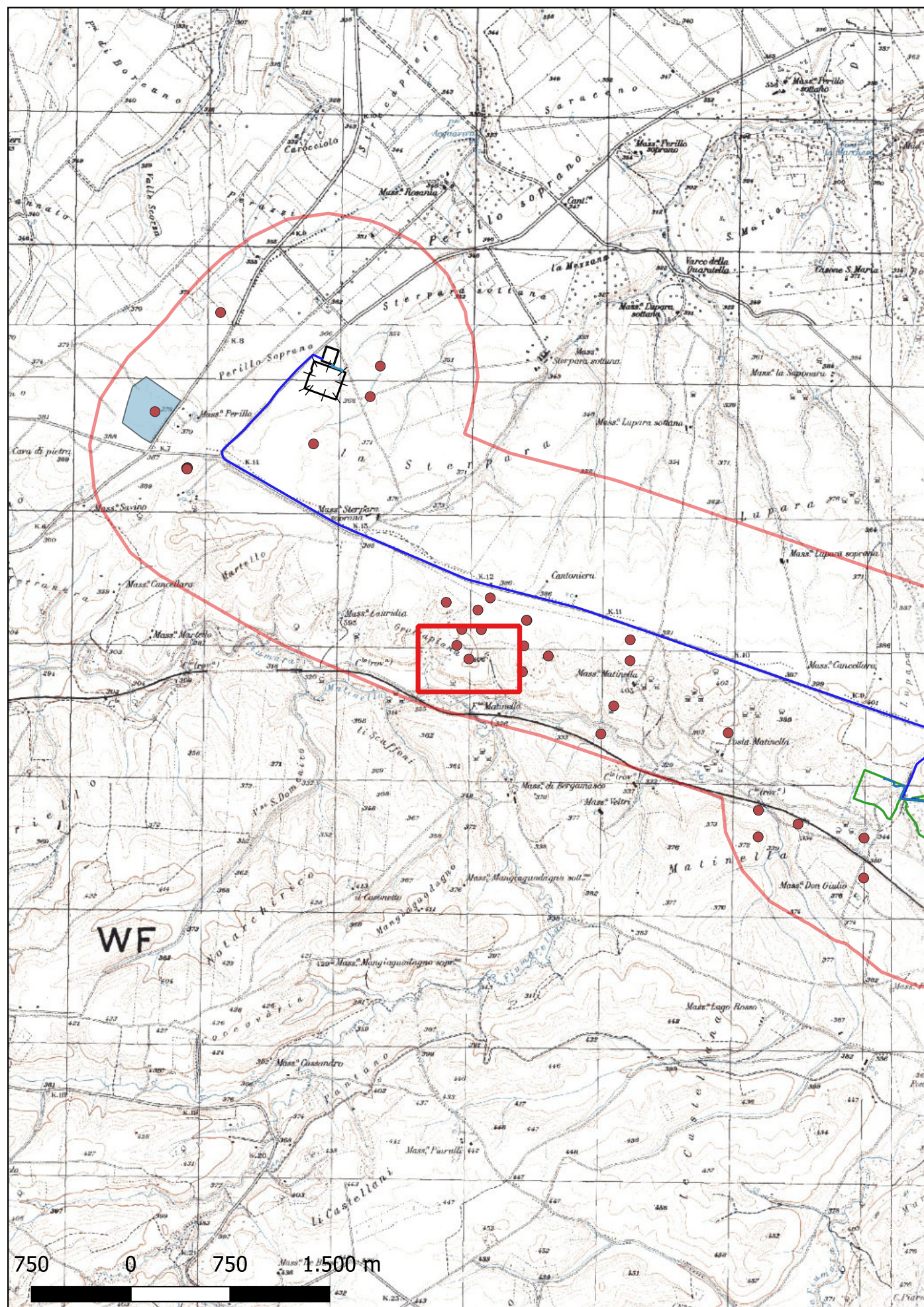
Rischio relativo: rischio medio

Sul ciglio e sul pendio di un colle affacciato sulla Fiumara è situata un'area di fr. fittili di mq. 3000. L'insediamento è identificabile in un altro nucleo abitativo di prima età del Ferro (IX-VIII sec. a.C.), successivamente occupato da un piccolo impianto agricolo (IV sec. a.C.).

Marchi 1996 p. 31 sito 84



Sito 0026 - 26 (SABAP-BAS_2023_00073-MS_0008_0026)



Localizzazione: Venosa (PZ), Grottopiana,

Definizione e cronologia: sito non identificato, {struttura muraria}. {Età Arcaica, Età Romana, Età Altomedievale},
Prima età del Ferro (IX-VIII sec. a.C.)

Modalità di individuazione: (dai bibliografici)
IV sec. a.C.

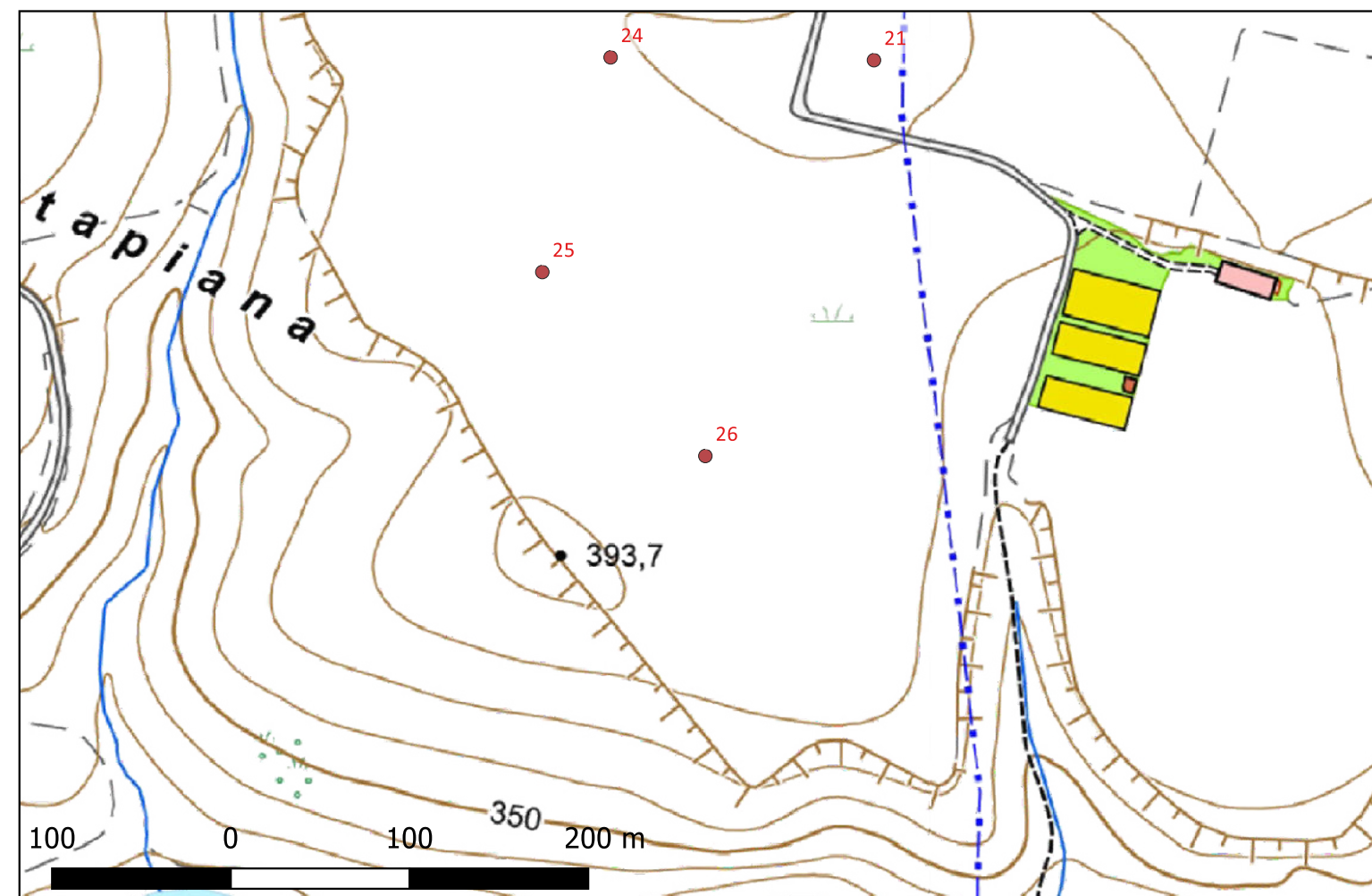
Distanza dall'opera in progetto: 200-500 metri

Potenziale: potenziale alto

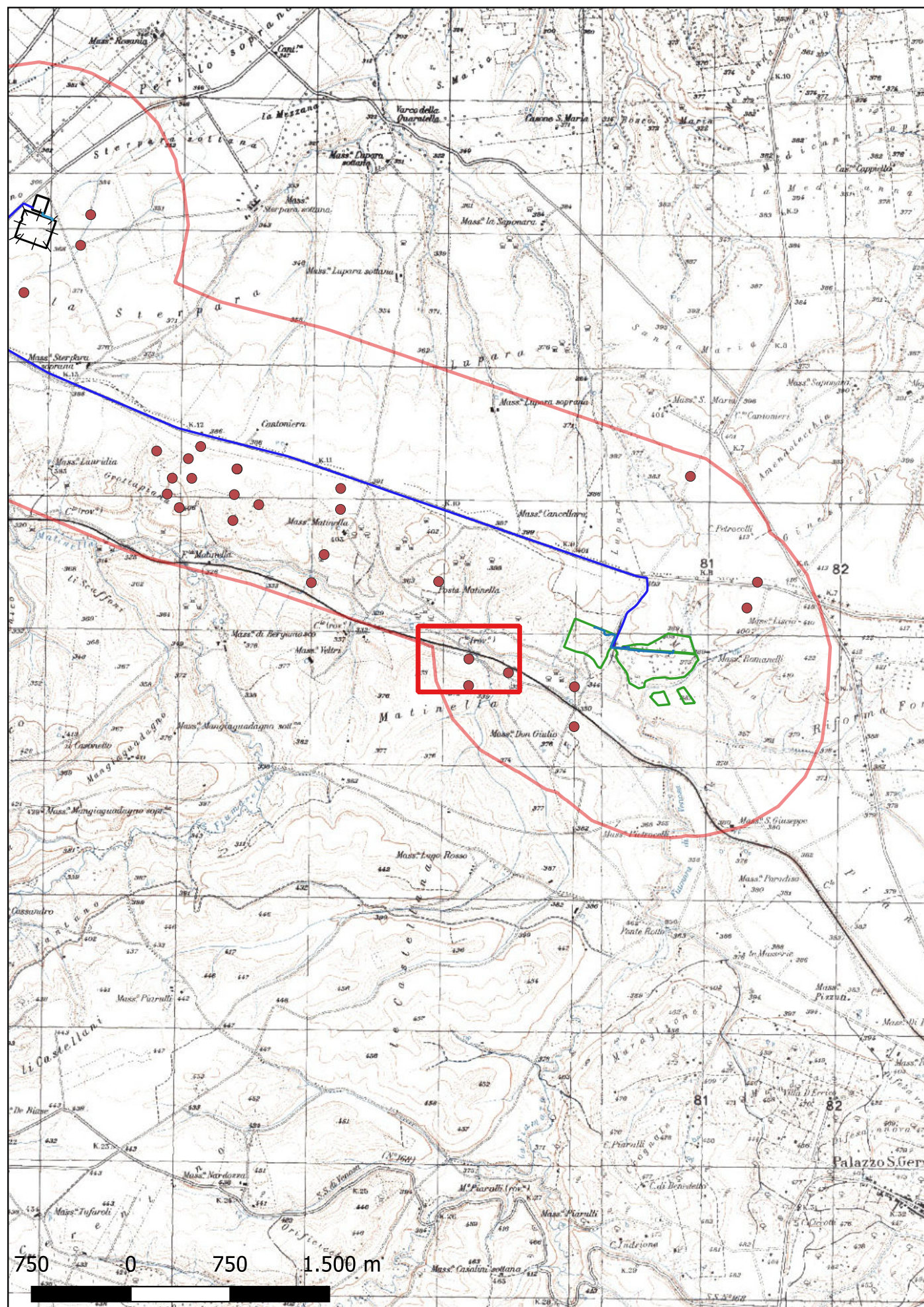
Rischio relativo: rischio basso

Sulla cima di un colle affacciato sulla Fiumara è visibile in gran parte interrata una struttura muraria in rovina, realizzata in ciottoli e blocchetti irregolari disposti in filari orizzontali e legati con malta bianca piuttosto resistente. A pochi metri verso nord ovest sono presenti fruttiferi estesi su un'area di mq 4000. L'insediamento presenta una sovrapposizione di fasi: il nucleo più antico ed esteso è databile alla prima età del Ferro (IX-VIII sec. a.C.), seguito da una nuova occupazione nel corso del IV sec. a.C. Nella struttura muraria è stata identificata la Torre Cerbara, insediamento medievale noto da fonti cartografiche del XVIII sec. La torre va forse collocata in età alto medievale.

Marchi 1996 p. 31 sito 85



Sito 0027 - 27 (SABAP-BAS_2023_00073-MS_0008_0027)



Localizzazione: Venosa (PZ), Matinella,

Definizione e cronologia: area di materiale mobile, {area di frammenti fittili}. {Età Romano repubblicana},

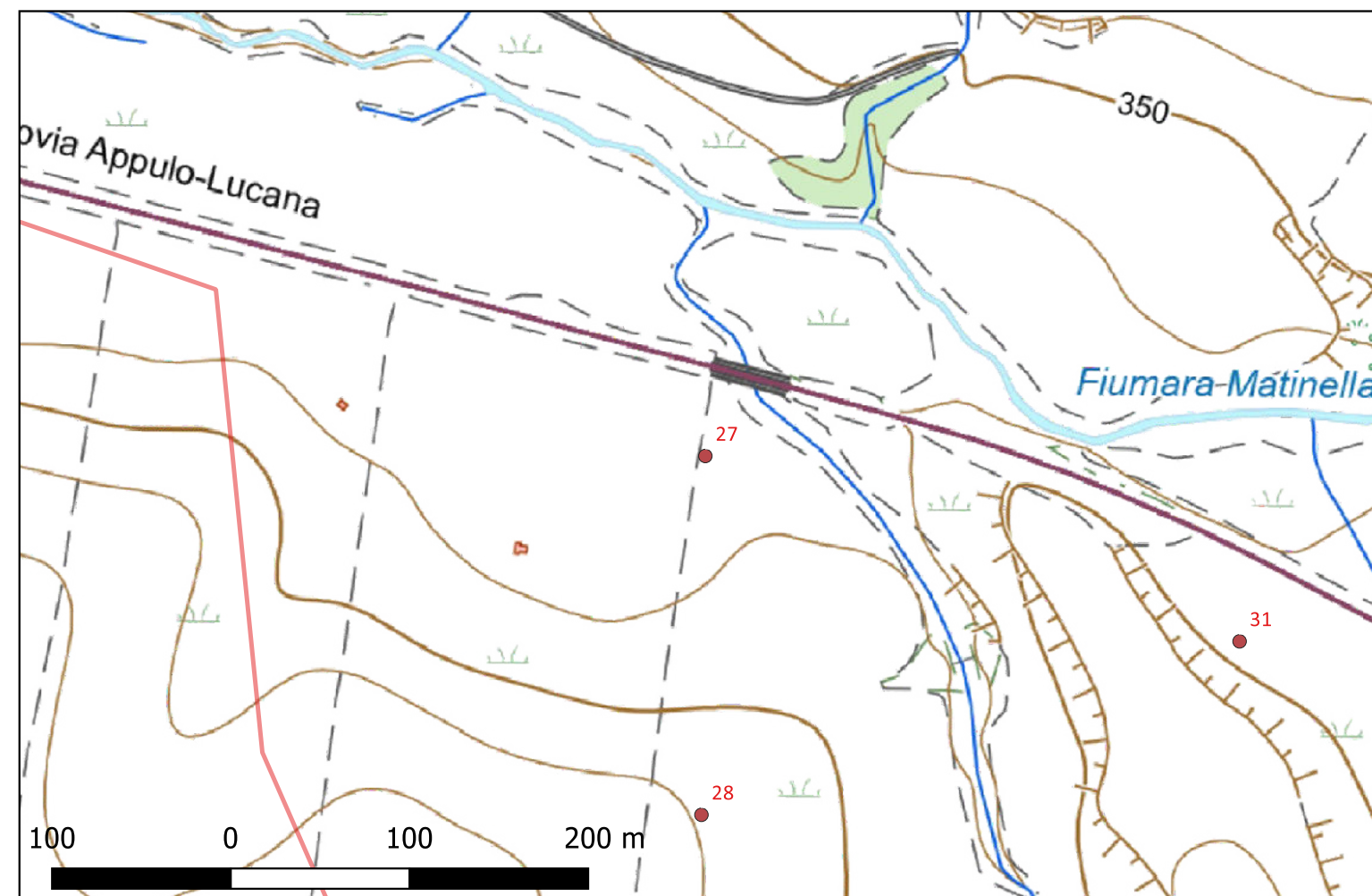
Modalità di individuazione{dati bibliografici}

Distanza dall'opera in progetto:500-1000 metri **Potenziale:** potenziale medio

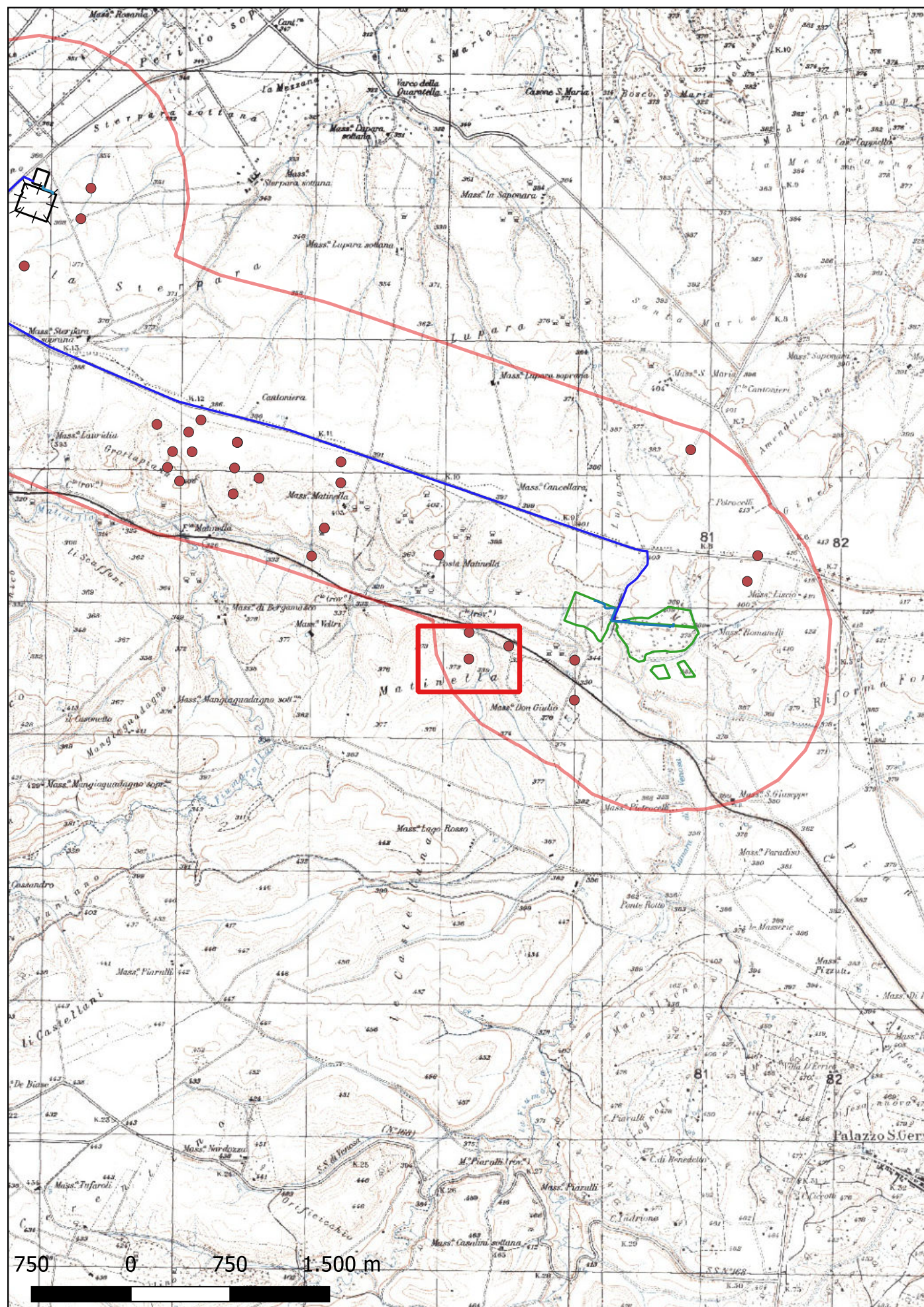
Rischio relativo: rischio basso

Su un pendio collinare sul lato sinistro della fiumara è localizzata un'area di fr laterizi tra cui molti fr malcotti, scorie di argilla e scapoli calcarei su mq 100. I materiali si ricollegano agevolmente ad una o più fornaci databili dai soli laterizi forse di età triumvirale.

Marchi 1996 p. 72 sito 382



Sito 0028 - 28 (SABAP-BAS_2023_00073-MS_0008_0028)



Localizzazione: Venosa (PZ), Matinella,

Definizione e cronologia: area di materiale mobile, {area di frammenti fittili}. {Età Romano imperiale},

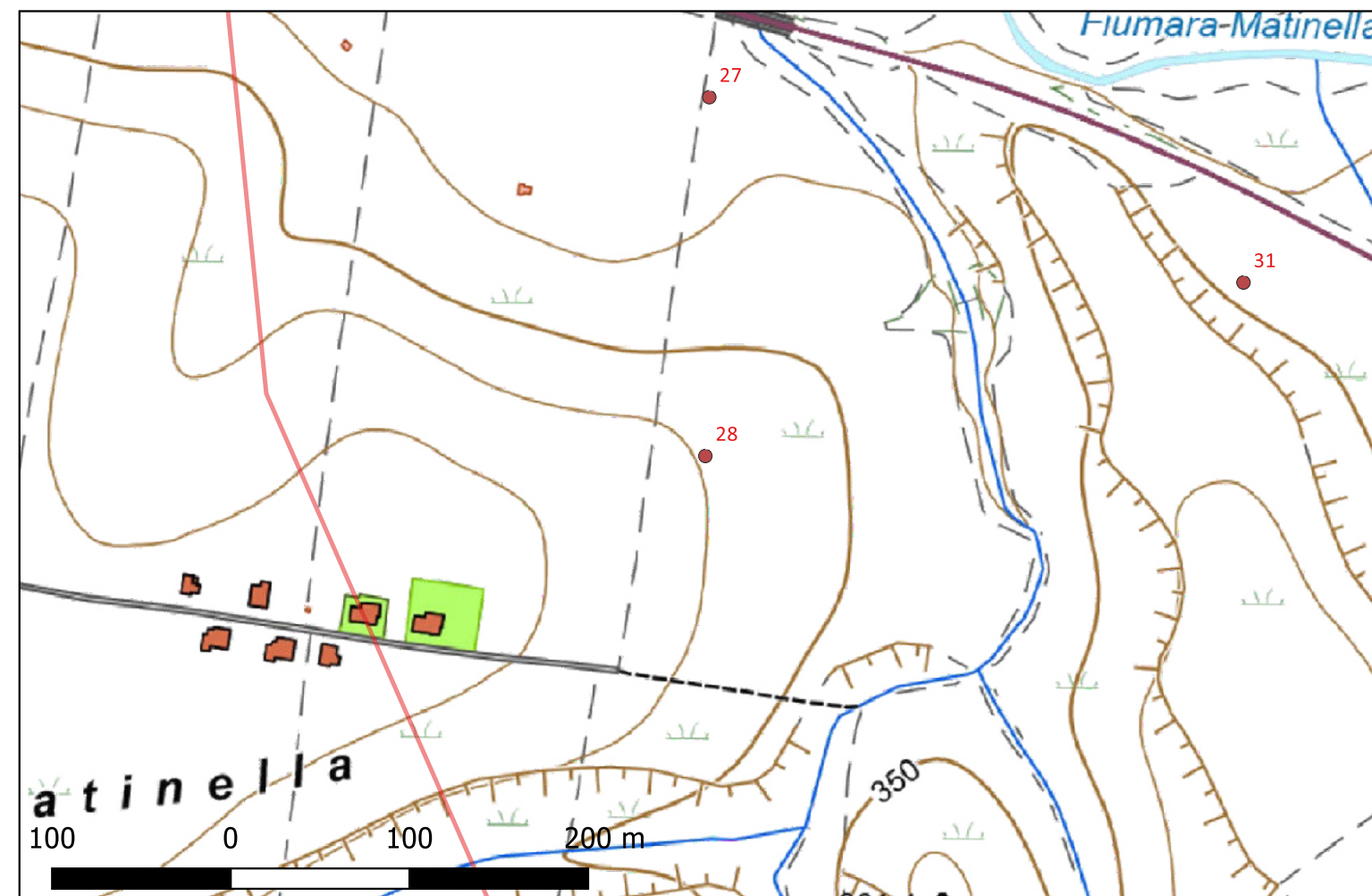
Modalità di individuazione{dati bibliografici}

Distanza dall'opera in progetto:500-1000 metri **Potenziale:** potenziale medio

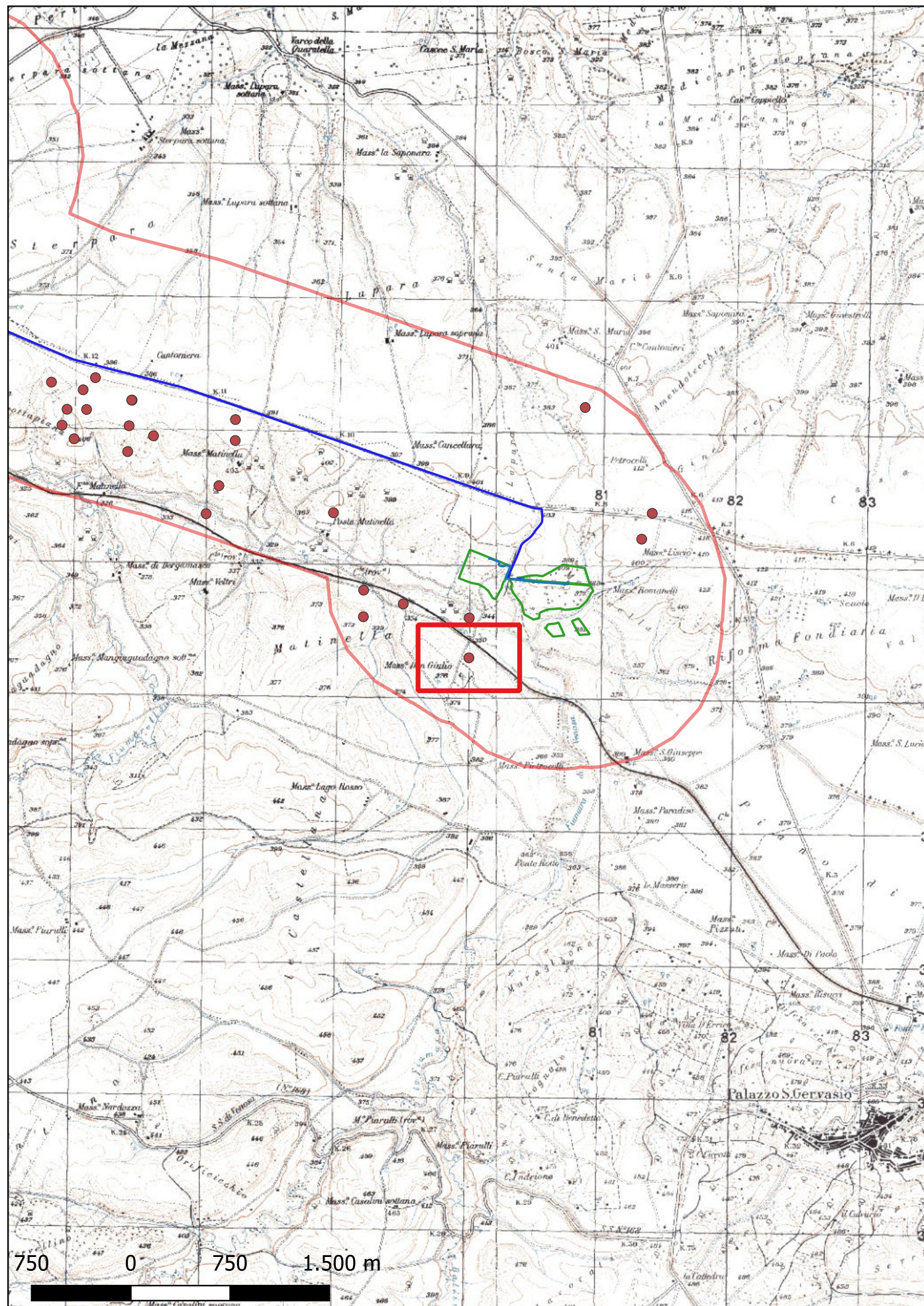
Rischio relativo: rischio basso

Su un pendio collinare affacciato sulla Fiumara è visibile un'area di fr laterizi, ceramica e scapoli calcarei di mq 500. Non è facile l'interpretazione di questa struttura, databile nella prima età imperiale.

Marchi 1996 p. 72 sito 383



Sito 0029 - 29 (SABAP-BAS_2023_00073-MS_0008_0029)



Localizzazione: Venosa (PZ), Matinella,

Definizione e cronologia: area di materiale mobile, {area di frammenti fittili}. {Età Romano imperiale},

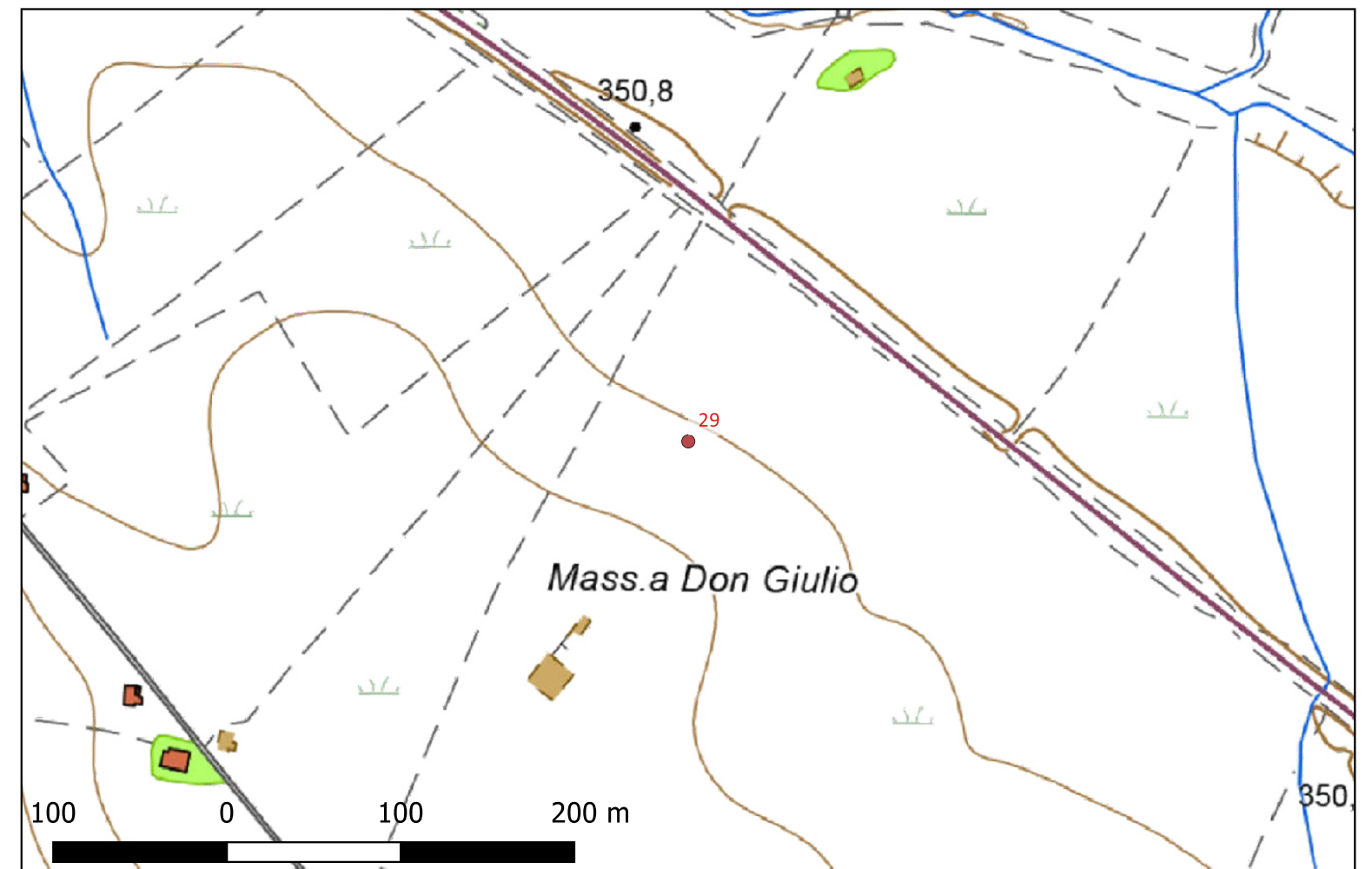
Modalità di individuazione{dati bibliografici}

Distanza dall'opera in progetto:500-1000 metri **Potenziale:** potenziale medio

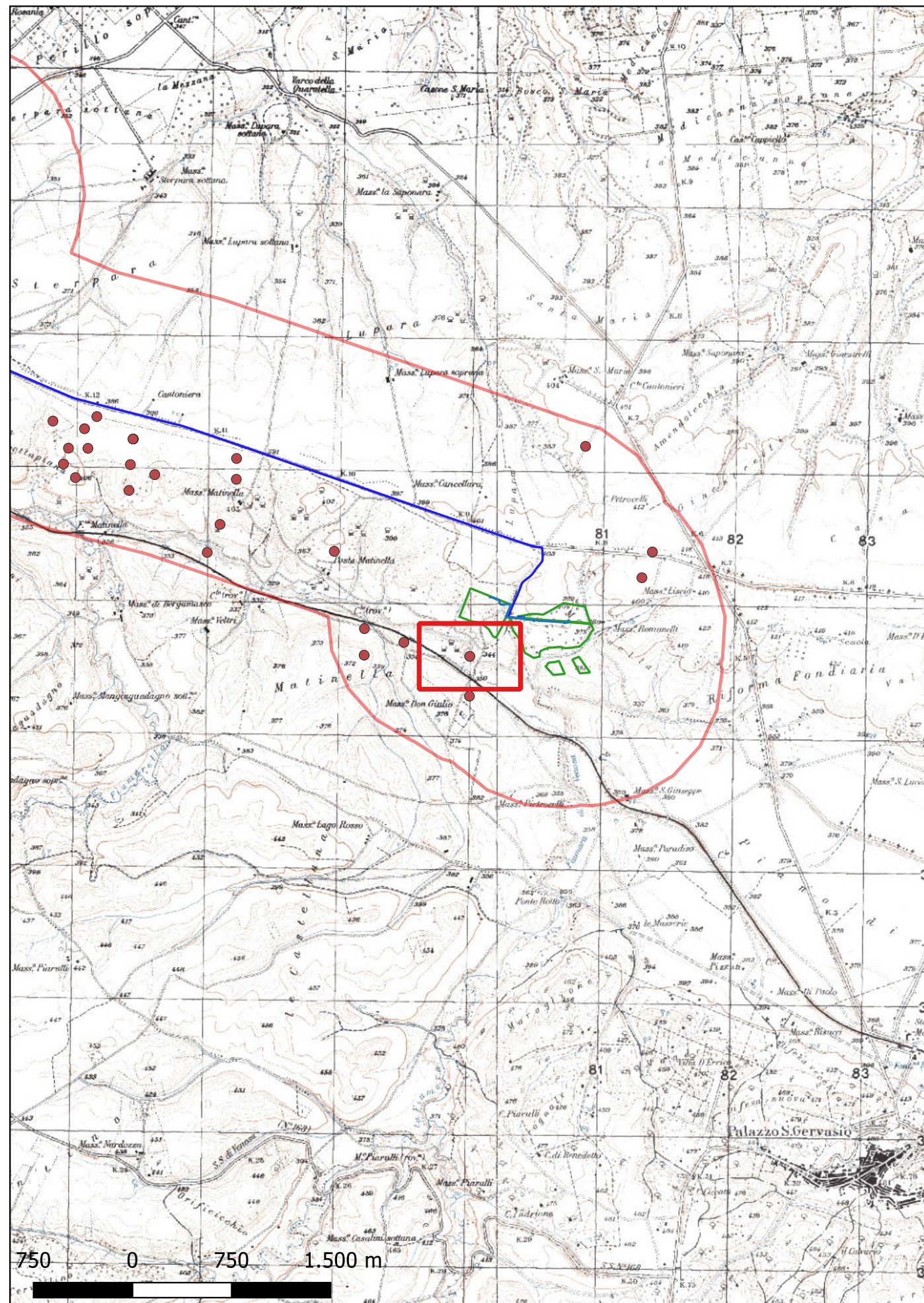
Rischio relativo: rischio basso

Ad Est della Mass. Don Giulio si notano frammenti di ceramica d'impasto.

Marchi 1996 p. 73 sito 386



Sito 0030 - 30 (SABAP-BAS_2023_00073-MS_0008_0030)



Localizzazione: Venosa (PZ), Matinella,

Definizione e cronologia: area di materiale mobile, {area di frammenti fittili}. {Età Romano imperiale},

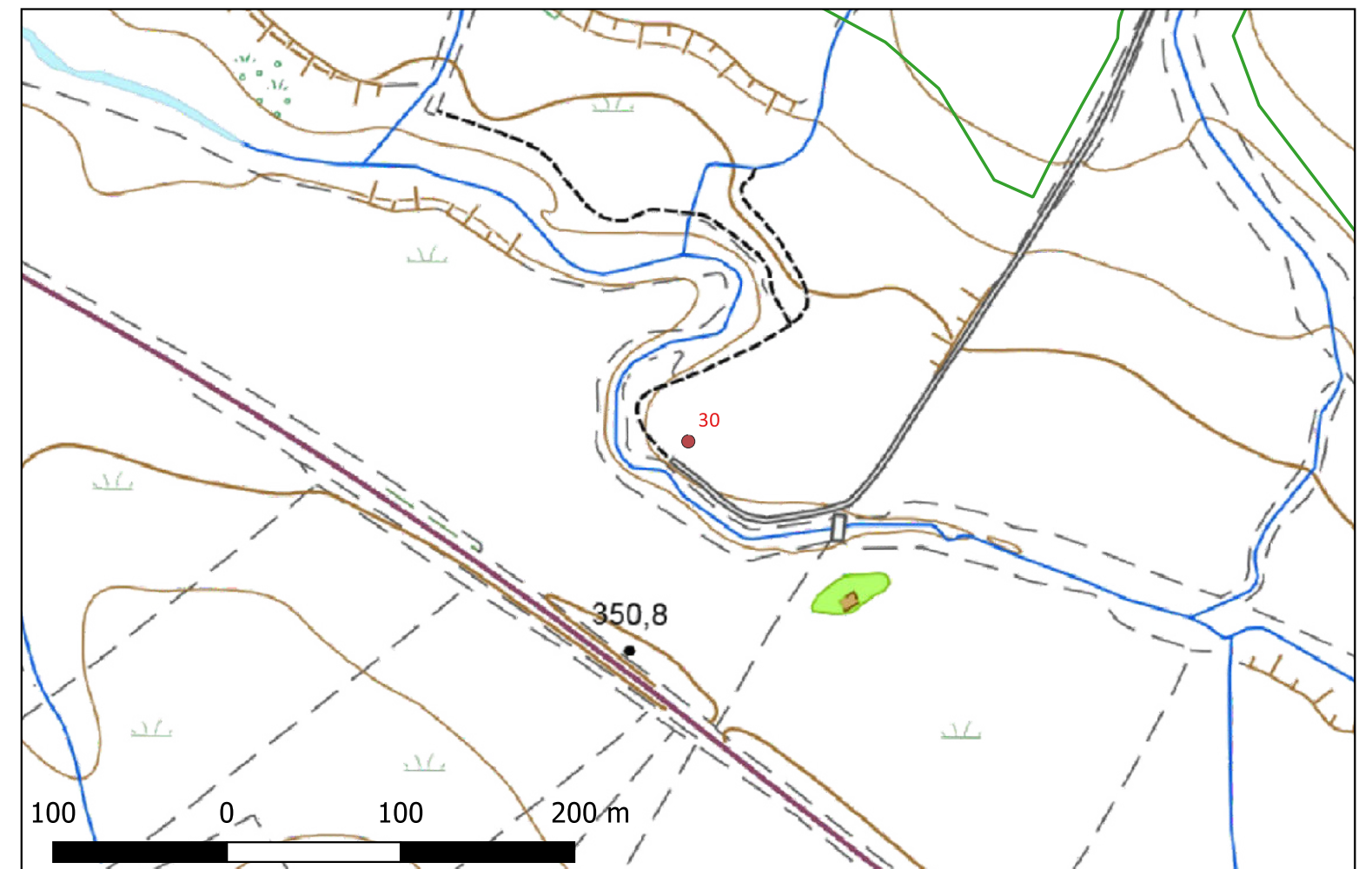
Modalità di individuazione{dati bibliografici}

Distanza dall'opera in progetto:500-1000 metri **Potenziale:** potenziale medio

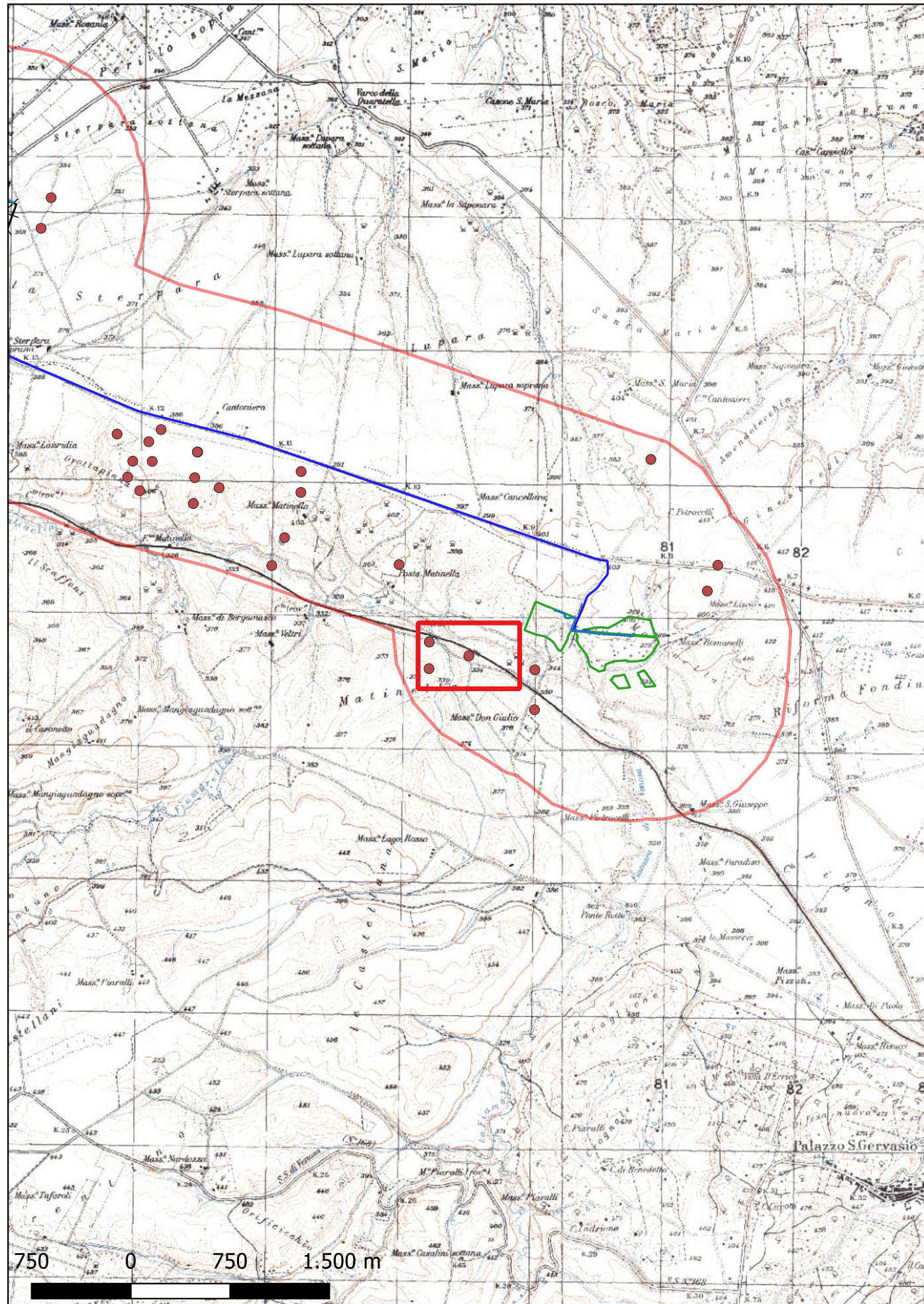
Rischio relativo: rischio basso

Sulla riva destra della Fiumara si trova un'area di laterizi di 100 mq. Codice_SCH: 1015

Marchi 1996 p. 73 sito 385



Sito 0031 - 31 (SABAP-BAS_2023_00073-MS_0008_0031)



Localizzazione: Venosa (PZ), Matinella,

Definizione e cronologia: area di materiale mobile, {area di frammenti fittili}. {Età Romana, Età Medievale},

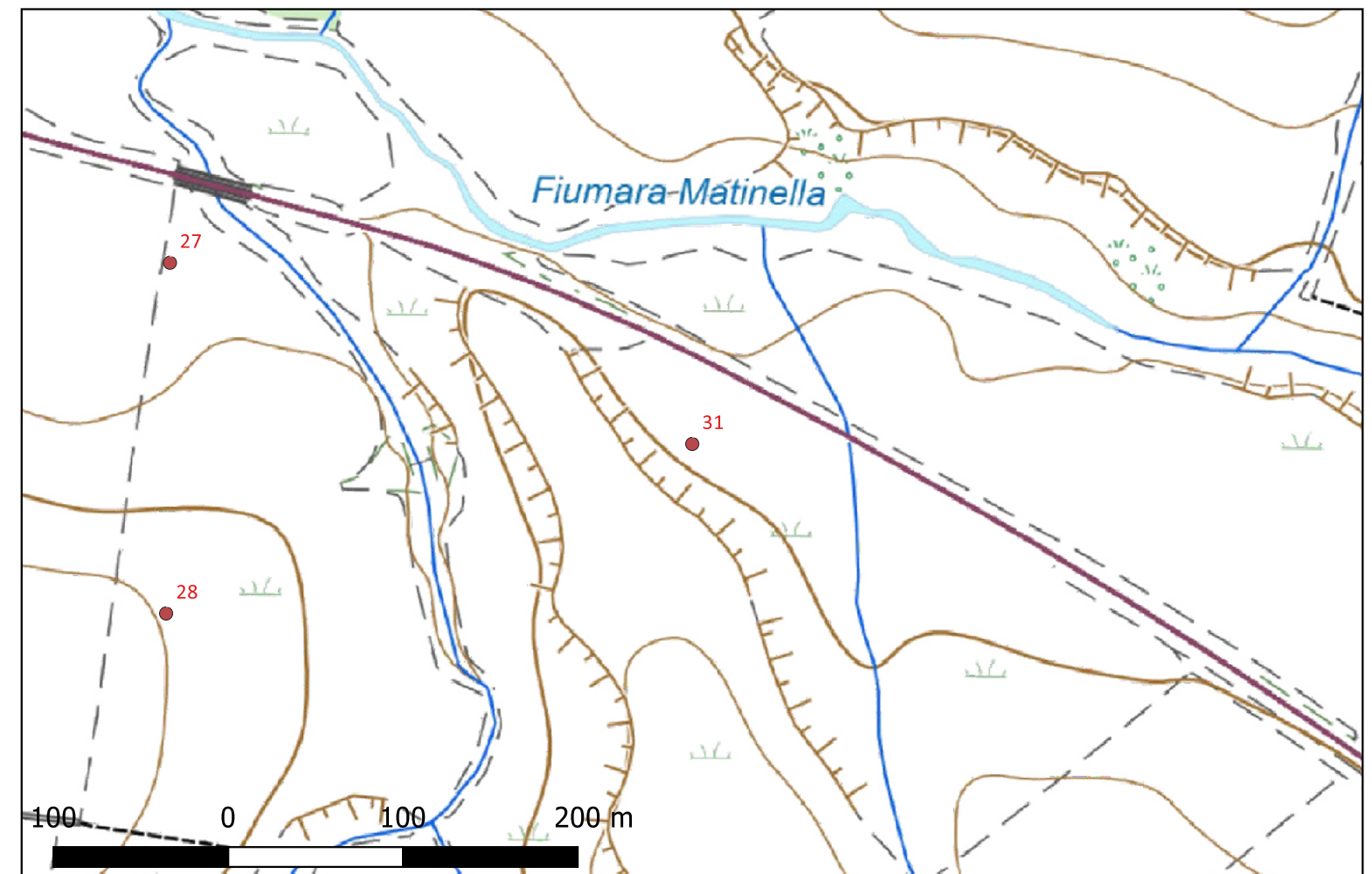
Modalità di individuazione{dati bibliografici}

Distanza dall'opera in progetto:500-1000 metri **Potenziale:** potenziale medio

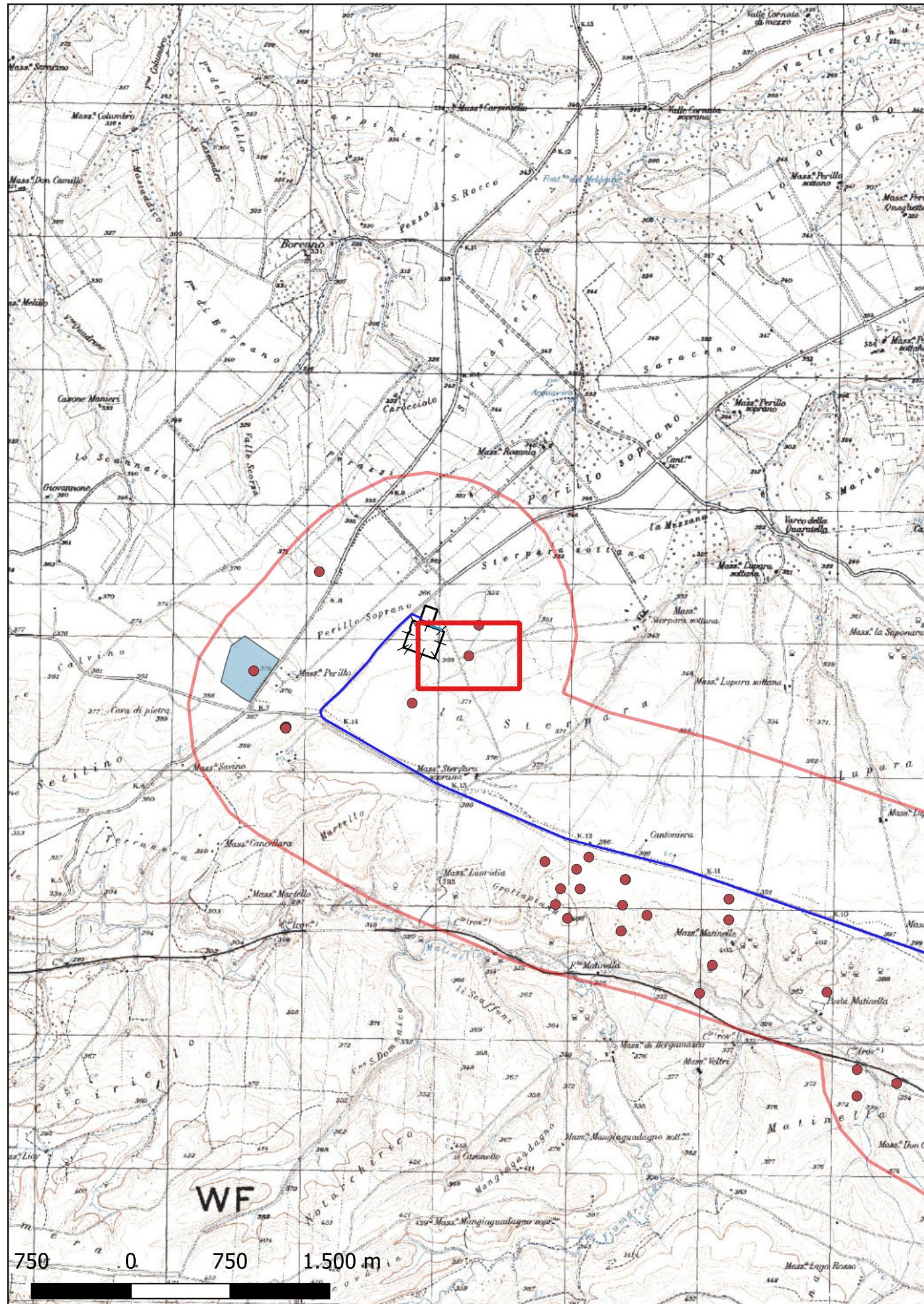
Rischio relativo: rischio basso

Sul colle si trovano laterizi di epoca triumvirale frammenti a ceramica altomedievale. Codice_SCH: 1014

Marchi 1996 p. 73 sito 384



Sito 0032 - 32 (SABAP-BAS_2023_00073-MS_0008_0032)



Localizzazione: Montemilone (PZ), Sterpara,

Definizione e cronologia: area di materiale mobile, {area di frammenti fittili}. {Età Romana},

Modalità di individuazione{dati bibliografici}

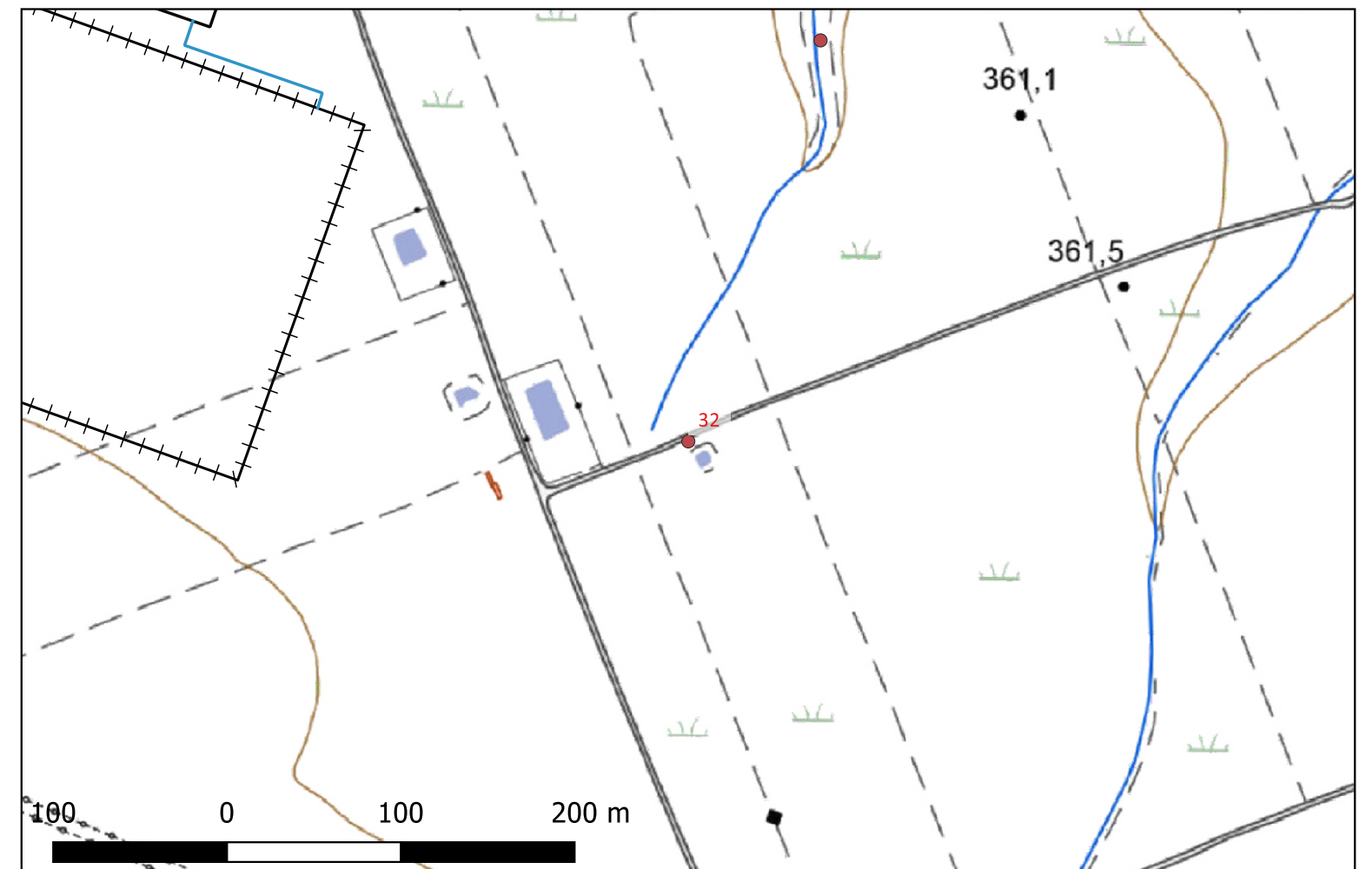
Distanza dall'opera in progetto:200-500 metri

Potenziale: potenziale medio

Rischio relativo: rischio basso

lungo il pendio di un colle si nota un'area di frammenti laterizi e schegge di calcare ampia 300 mq. CODICE_SCH: 25101

Marchi 1996 p. 29 sito 62



Sito 0033 - 33 (SABAP-BAS_2023_00073-MS_0008_0033)

Localizzazione: Montemilone (PZ), Sterpara,

Definizione e cronologia: area di materiale mobile, {area di frammenti fittili}. {Età Romana},

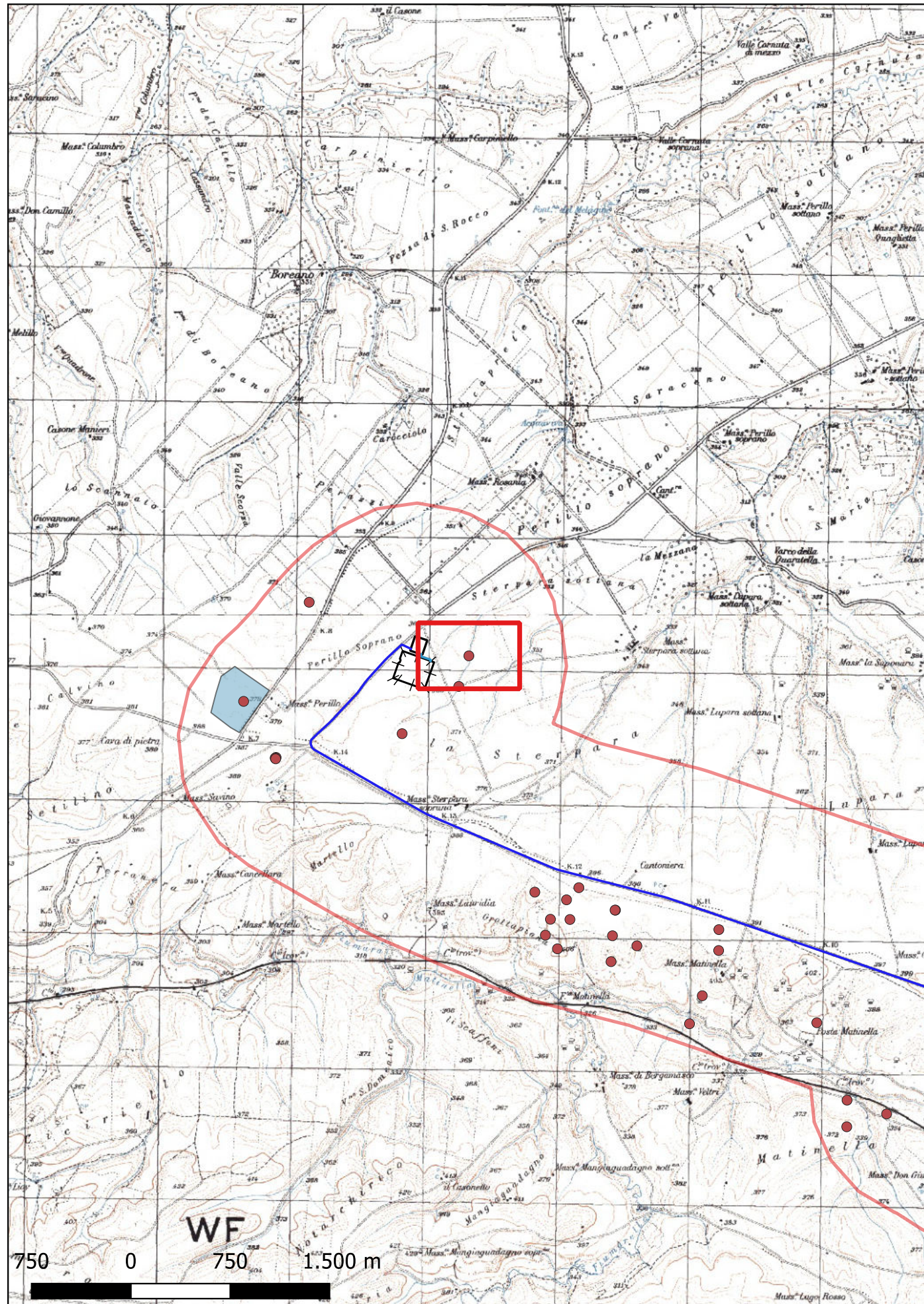
Modalità di individuazione{dati bibliografici}

Distanza dall'opera in progetto:200-500 metri

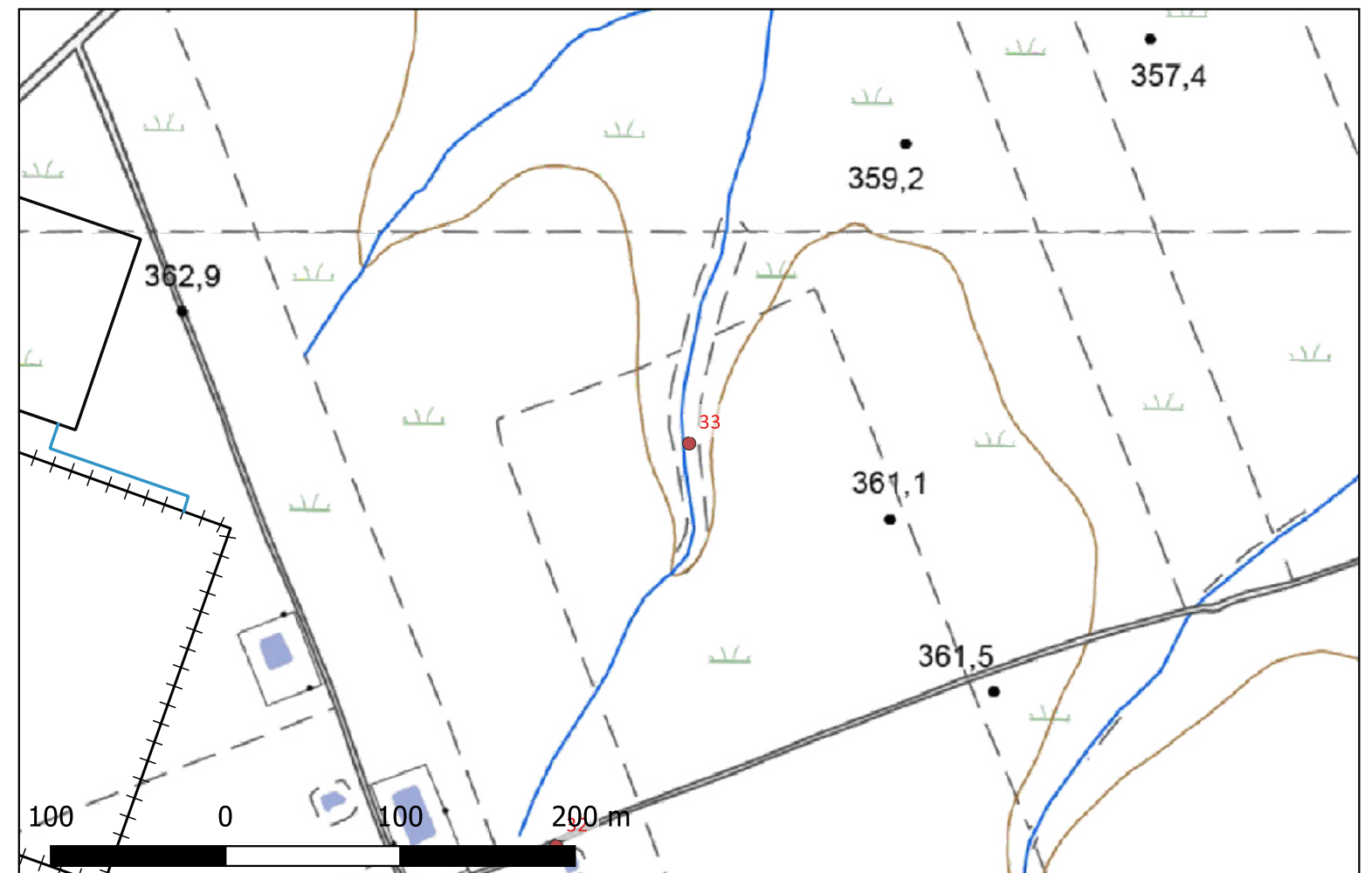
Potenziale: potenziale medio

Rischio relativo: rischio basso

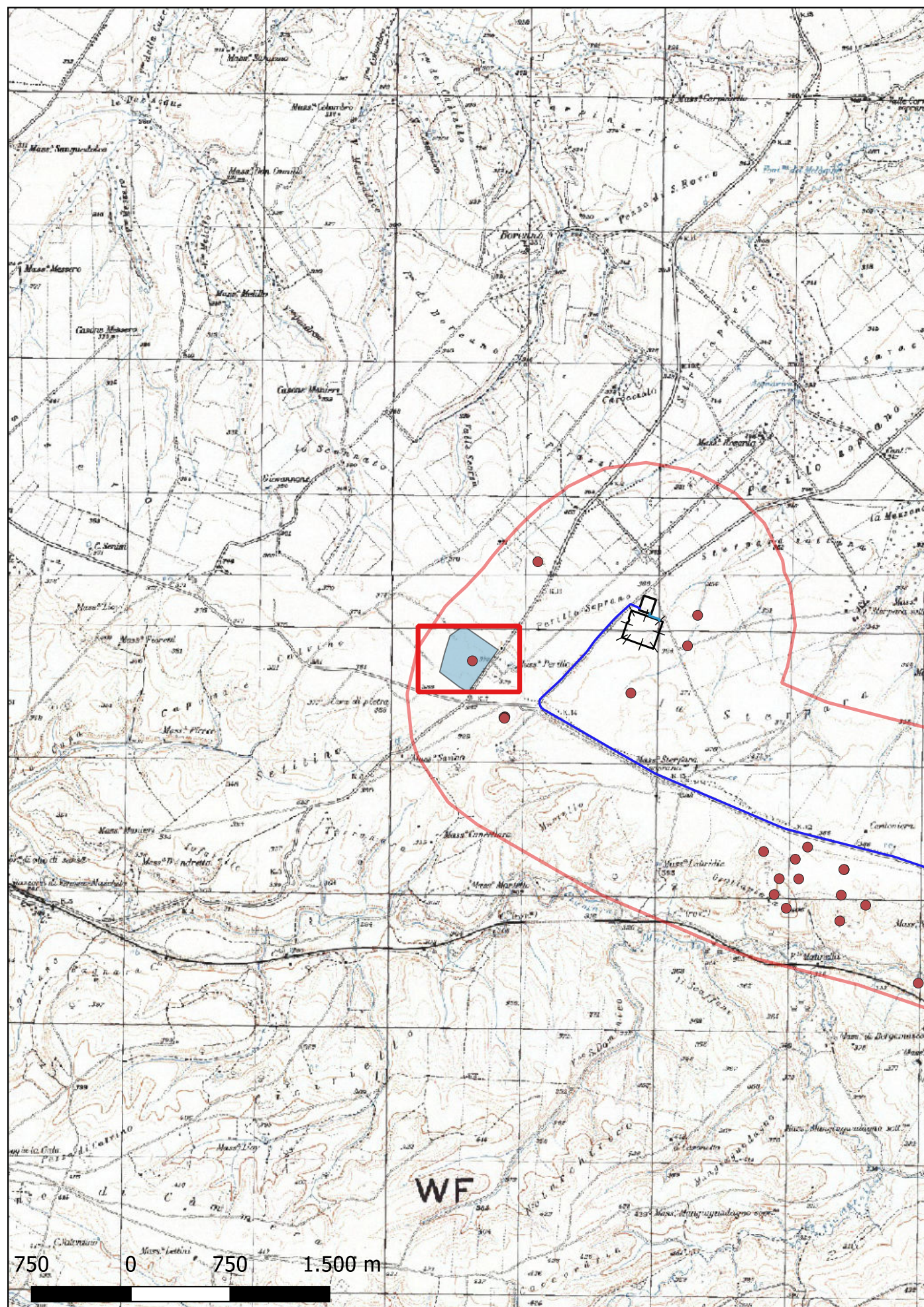
Su una collina alla confluenza tra due fossi è situata un'area di frammenti laterizi, caramica e schegge di calcare estesa 600 mq.
CODICE_SCH: 25102



Marchi 1996 p. 29 sito 63



Sito 0034 - 34 (SABAP-BAS_2023_00073-MS_0008_0034)



Localizzazione: Venosa ((76)), Mass.a Perillo,

Definizione e cronologia: (28), {}, {}.

Modalità di individuazione{}

Distanza dall'opera in progetto:(7) metri

Potenziale: (1)

Rischio relativo: (3)

Nell'area del tracciato del caviodotto, in loc. Mass. Perillo, sono individuate delle tracce lineari, dovute all'alterazione della composizione del terreno, compatibili con elementi antropici molto probabilmente strutture o edifici. Le anomalie riscontrate nella immagine satellitare del 2008 RSDI corrispondo alla presenza del sito n.8, identificato come una vasta area di dispersione, con laterizi e ceramica comune e, forse, pertinenti a edifici rurali.

