

COMUNE DI TURI
PUG
PIANO URBANISTICO GENERALE

ELABORATO ADOTTATO A RISULTATO DELLA PROCEDURA DI SELEZIONE PUBBLICA DEL 14/07/2013

PUG/P **PUG PROGRAMMATICO**



ELABORATO OGGETTO

PUG/P-03a **TAVOLA DI SETTORE URBANIZZAZIONI E ATTREZZATURE ZONA RURALE A**

DATA DI EMISSIONE	SCADENZA	ATTUALIZZAZIONE	FORNITORE	ELABORAZIONE	ING. RESPONSABILE
19/07/2013	30/06/2015	15/06/2015	15/06/2015	15/06/2015	Ing. Michele A. Sironi
SCALA	1:10.000	PROGETTO	15/06/2015	VERIFICAZIONE	Ing. Giuseppe Di Bonaventura

STUDIO TECNICO ASSOCIATO PUTIGNANO	ECO-legge s.r.l.	UTIC COMUNE DI TURI
Arch. Giuseppe Campanella	Arch. Patrizia Milano	Ing. Giuseppe Di Bonaventura
COLLABORATORI: Maria de Carolis		

LEGENDA

INFRASTRUTTURE

- Invarianti infrastrutturali urbane tangenziali
- Invarianti infrastrutturali urbane
- Viabilità di livello urbano
- Strade provinciali e statali
- Viabilità extraurbana da riqualificare
- Linee elettriche
- Gasdotto interato
- Acquedotto

ATTREZZATURE ESISTENTI E DI PROGETTO

- Attrezzature esistenti
- Comparto F1 - Attrezzature scolastiche superiori
- Comparto F2 - Parco territoriale
- Comparto F3 - Attrezzature sportive di ambito prevalentemente territoriale
- Comparto F4 - Attrezzature comuni di ambito prevalentemente territoriale
- Zone F - Attrezzature di ambito prevalentemente urbano
- Comparto Fa - Parco urbano attrezzato
- Comparto Fb - Attrezzature comuni urbane
- Area Accordo di Programma per la realizzazione del PIRP
- Boschi e Macchie

AREE A PERICOLOSITA' GEOMORFOLOGICA (PA)

- PG2 (Pericolosità elevata)
- PG3 (Pericolosità molto elevata)

AREE A PERICOLOSITA' IDRAULICA (PA)

- Alta pericolosità
- Media pericolosità
- Bassa pericolosità

FORME ED ELEMENTI LEGATI ALL'IDROGRAFIA SUPERFICIALE

- Corso d'acqua episodico
- Corso d'acqua dilavato
- Area annessa reticolo idrografico

LAME

- Area di pertinenza lama
- Area annessa lama

FORME DI MODELAMENTO FLUVIALE

- Ripa di erosione
- Area annessa ripa di erosione
- Asse di dislivello
- Area annessa assi di dislivello
- Orlo di scarpata delimitante forma semiripariata
- Area annessa orlo di scarpata

FORME CARSCICHE

- Ingresso di grotta naturale
- Area Annessa Grotta
- Voragini
- Doline
- Area annessa doline

BOSCHI E MACCHIE

- Area di pertinenza boschi e macchie
- Area annessa boschi e macchie

FORME ED ELEMENTI DI ORIGINE ANTROPICA

- Area di cave attiva
- AREE CULTURALI VINCOLATE
- Area di pertinenza
- Area annessa

OROGRAFIA

- Punti sommitali

Interventi in progetto

- Areogeneratori in progetto
- Cavidotto
- Piazzole in fase di esercizio
- Strade da adeguare ed idonee
- Strade da realizzare
- Raccordo elettrodotto a 380 KV
- Tralicci raccordo 380 kV
- Futura Stazione Elettrica (SE) RTN 380/150/36 kV
- Area storage
- Area Cabina utente 36 kV

Interventi in progetto - fase di cantiere

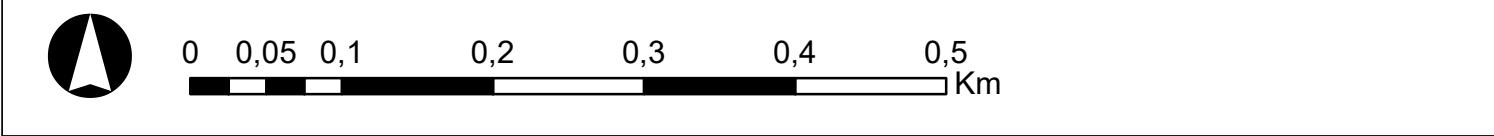
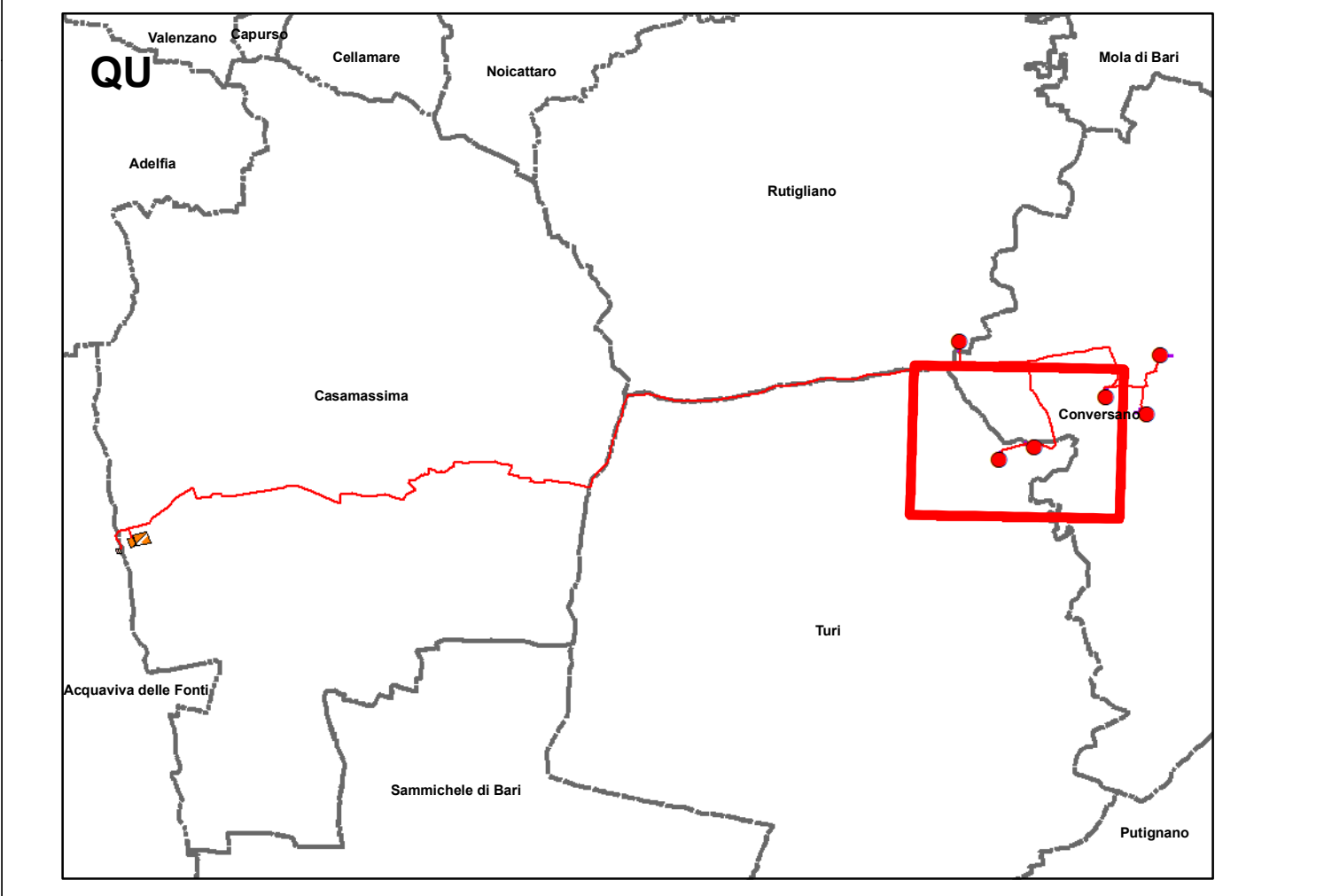
- Piazzole in fase di costruzione - opere temporanee
- Aree per deposito temporaneo scavi piazzole

LEGENDA

- Limiti comunali

Con delibera di CC n.36 del 19/07/2013 il Comune di Turi ha adottato il Piano Urbanistico Generale con il quale ha recepito gli ambiti del piano urbanistico-paesistico della Regione Puglia, il PUTT/P. Il Comune di Turi non ha avviato la fase di adeguamento del Piano al PPTR per cui per gli aspetti urbanistici si fa riferimento al PUG, mentre per gli aspetti paesaggistici si fa riferimento al PPTR.

Fonte : Tavola PUG-P_03a (PUG Turi)



REGIONE PUGLIA
 Provincia di Bari (BA)
TURI, RUTIGLIANO, CONVERSANO, CASAMASSIMA ED ACQUAVIVA DELLE FONTI

OGGETTO PROGETTO DI IMPIANTO EOLICO DALLA POTENZA DI 40,8 MW, CON SISTEMA DI ACCUMULO DA 30 MW PER UNA POTENZA COMPLESSIVA DI 70,8 MW E RELATIVE OPERE DI CONNESSIONE ALLA RTN, DA REALIZZARSI NEI COMUNI DI TURI, RUTIGLIANO, CONVERSANO, CASAMASSIMA ED ACQUAVIVA DELLE FONTI (BA)

COMMITTENTE **BayWa r.e.** OCEANO RINNOVABILI Srl
 Largo Augusto, 3
 Cap: 20122
 Milano (MI)
 PEC/mail: oceano@baywa.r.e.it

PROGETTAZIONE Codice Commessa PHEEDRA: 23_22_EO_TUR

PHEEDRA PHEEDRA S.r.l. Via Lago di Nemi, 90
 74121 - Taranto
 Tel. 099.7722302 - Fax 099.9870285
 e-mail: info@pheedra.it - web: www.pheedra.it

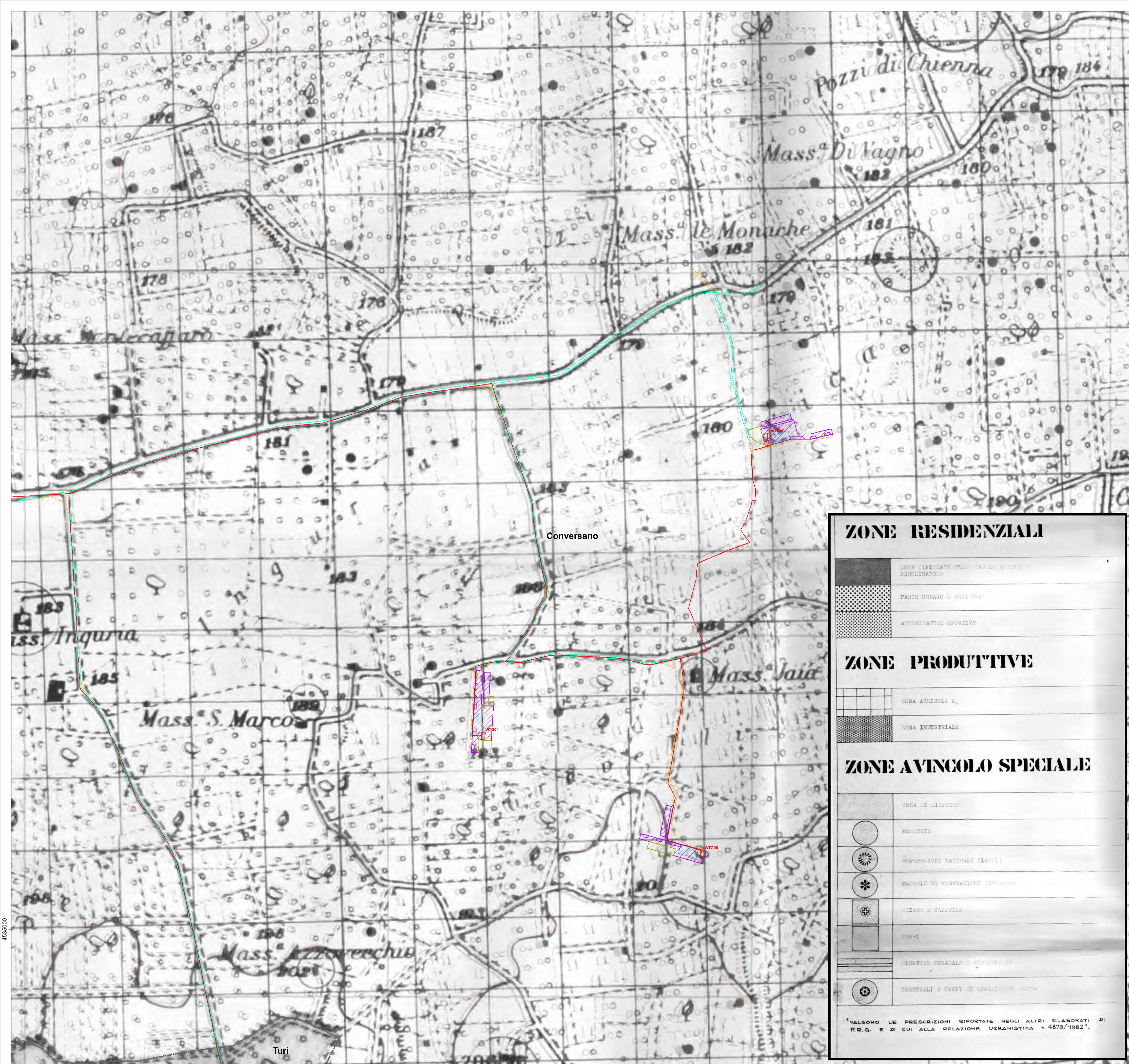
Direttore Tecnico: **Dott. Ing. Angelo Micolucci**

ORDINE INGEGNERI PROVINCIA TARANTO
 Sezione A
 Dott. Ing. **MICOLUCCI Angelo** Settore: Civile Ambientale
 n° 1851 Industriale Informazione

01	Gennaio 2024	PRIMA EMISSIONE	MS	AM	VS
REV.	DATA	ATTIVITA'	REDATTO	VERIFICATO	APPROVATO

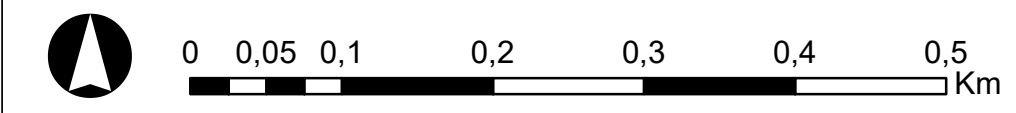
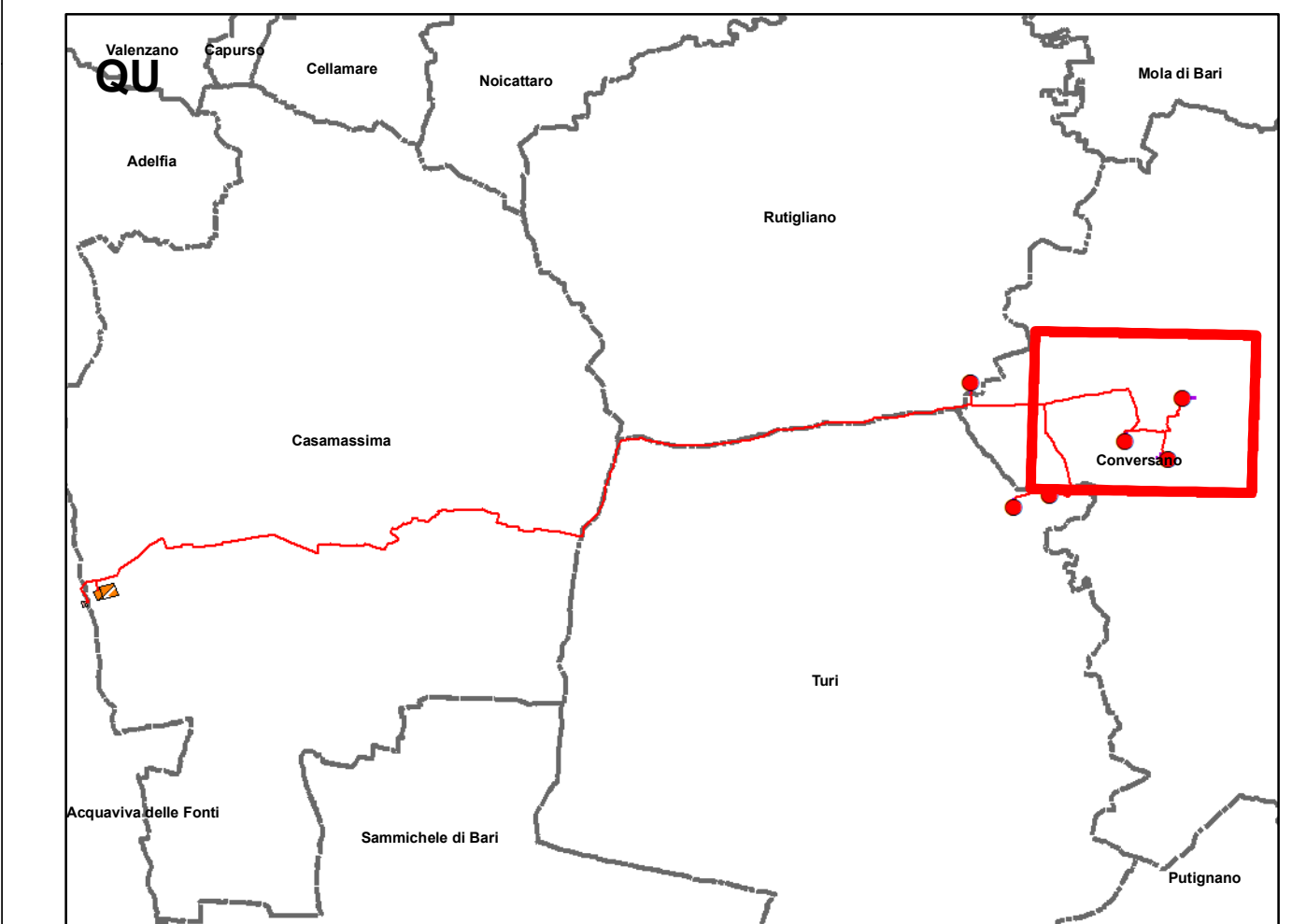
LAYOUT IMPIANTO
SOVRAPPOSIZIONE SU STRUMENTO URBANISTICO
P.U.G. Turi (BA)

FORMATO	SCALA	CODICE DOCUMENTO			NOME FILE	FOGLI
A1	1:5.000	SOC.	DISC.	TIPO DOC.	PROG.	REV.
		TUR	CIV	TAV	009	01
					TUR-CIV-TAV-009_01	
						1 di 4



- Interventi in progetto**
- Areogeneratori in progetto
 - Caviodotto
 - Piazzole in fase di esercizio
 - Strade da realizzare
 - Strade da adeguare ed idonee
 - Raccordo elettrodotto a 380 KV
 - Tralicci raccordo 380 kV
 - Futura Stazione Elettrica (SE) RTN 380/150/36 kV
 - Area storage
 - Area Cabina utente 36 kV
- LEGENDA**
- Limiti comunali
- Interventi in progetto - fase di cantiere**
- Piazzole in fase di costruzione
 - Aree per deposito temporaneo scavi piazzole

Fonte : Tavola 3.2 bis PRG Conversano



ZONE RESIDENZIALI

ZONE DEDICATE ALLA CATEGORIA A) E) DENOMINAZIONE

PANCO URBANO E BRIDGEM

ATTREZZATURE SPORTIVE

ZONE PRODUTTIVE

ZONA AGRICOLA E,

ZONA INDUSTRIALE

ZONE AVINCOLO SPECIALE

ZONA DI RISERVO

MANIFATTI

DEPRESSIONI NATURALI (LACI)

MACCHIE DI VEGETAZIONE PROTETTE

CRISSE E CALZELLE

OPREI

INSEDIAMENTO STRADALE E FERROVIARIO

TERMINALI E CAVI DI SPALINATA COPRA

VALGONO LE PRESCRIZIONI RIPORTATE NEGLI ALTRI ELABORATI DI P.R.G. E DI CUI ALLA RELAZIONE URBANISTICA n.4879/1982.

REGIONE PUGLIA
Provincia di Bari (BA)
TURI, RUTIGLIANO, CONVERSANO, CASAMASSIMA ED ACQUAVIVA DELLE FONTI

OGGETTO
PROGETTO DI IMPIANTO EOLICO DALLA POTENZA DI 40,8 MW, CON SISTEMA DI ACCUMULO DA 30 MW PER UNA POTENZA COMPLESSIVA DI 70,8 MW E RELATIVE OPERE DI CONNESSIONE ALLA RTN, DA REALIZZARSI NEI COMUNI DI TURI, RUTIGLIANO, CONVERSANO, CASAMASSIMA ED ACQUAVIVA DELLE FONTI (BA)

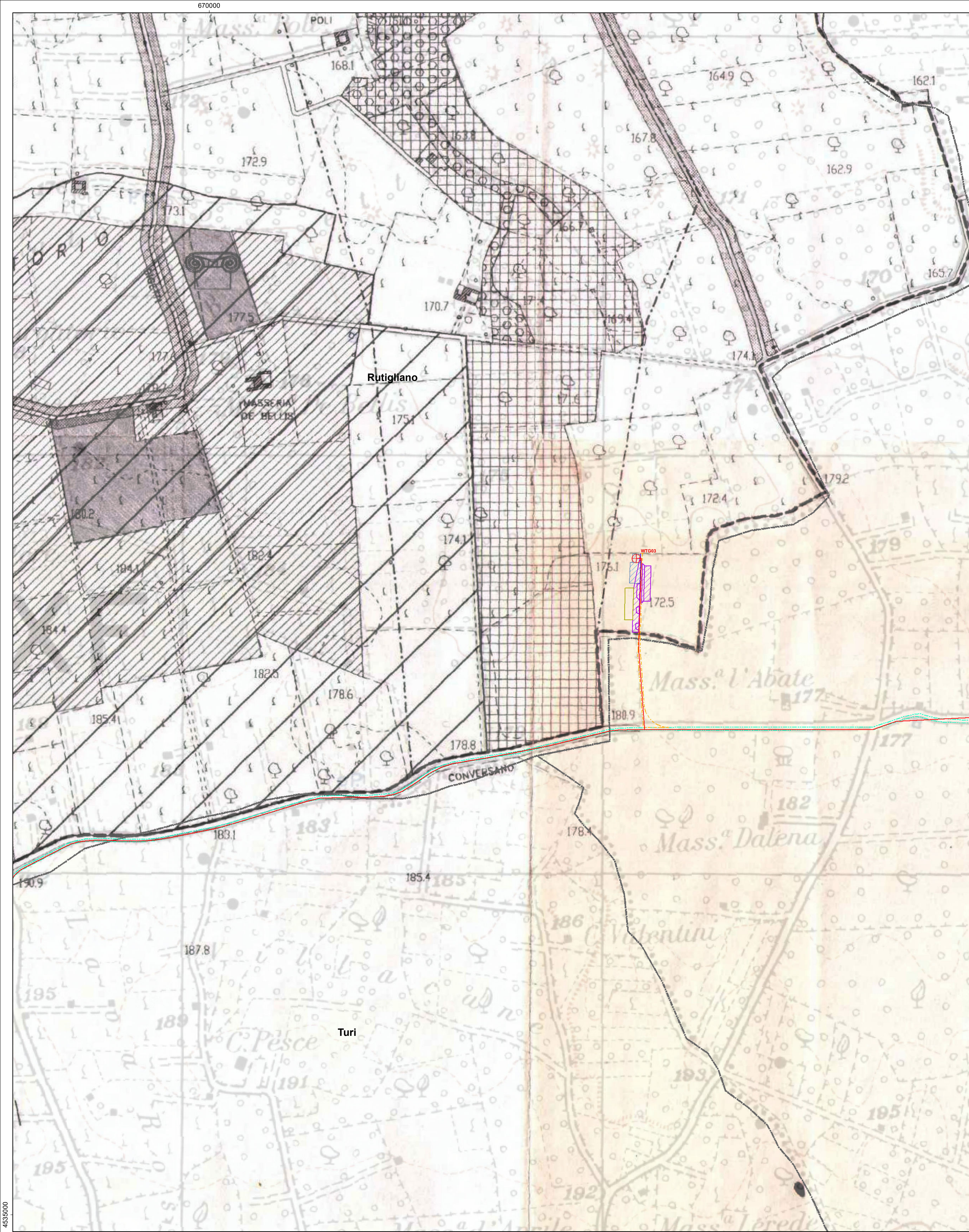
COMMITTENTE
BayWa r.e.
OCEANO RINNOVABILI Srl
Largo Augusto, 3
Cap: 20122
Milano (MI)
PEC: mail: oceano@rinnovabili.it; legatmail.it

PROGETTAZIONE
Codice Commessa PHEEDRA: 23_22_EO_TUR
PHEEDRA
PHEEDRA S.r.l. Via Lago di Nemi, 90
74121 - Taranto
Tel: 099.772282 - Fax: 099.9870285
e-mail: info@pheedra.it - web: www.pheedra.it
Direttore Tecnico: **Dott. Ing. Angelo Micolucci**
ORDINE INGEGNERI PROVINCIA TARANTO
Sezione A
Dott. Ing. **MICOLUCCI Angelo**
n° 1851
Settore: Civile Ambientale Industriale Informazione

01	Gennaio 2024	PRIMA EMISSIONE	MS	AM	VS
REV.	DATA	ATTIVITA'	REDATTO	VERIFICATO	APPROVATO

OGGETTO DELL'ELABORATO
LAYOUT IMPIANTO
SOVRAPPOSIZIONE SU STRUMENTO URBANISTICO
P.R.G. Conversano (BA)

FORMATO	SCALA	CODICE DOCUMENTO			NOME FILE		FOGLI	
A1	1:5.000	SOC.	DISC.	TIPO DOC.	PROG.	REV.	TUR-CIV-TAV-009_01	2 di 4
		TUR	CIV	TAV	009	01		



REGIONE PUGLIA
Comune di Rutigliano
 (Provincia di Bari) ALLEGATO ALLA
 - 3 NOV. 2004
 DELIBERAZIONE DI C.C. N. 60
 Prot. N. 41583 DEL 07-10-04

PIANO
REGOLATORE
GENERALE
 ZONIZZAZIONE TERRITORIALE

Scala 1:10.000

Elaborato n° 18/Regione
 dott. arch. Augusto Chiaia
 dott. arch. Rocco Dioguardi
 Collaborazione PRINT Studio e C.A.S. Progetti S.r.l.
 20 SET. 2004

ZONIZZAZIONE
 Legenda

- Confine comunale
- Fascia di rispetto dal nastro stradale
- Fascia di rispetto dalla ferrovia
- Fascia di rispetto dal canale alluvionale
- Elettrodotto (distacchi in funzione del voltaggio)
- Perimetro aree vincolate con Decreto Galasso
- Zone vincolate ex Legge 431/85
- Parco naturale
- Aree vincolate Legge 1497/39
- Parco archeologico
- Zona di interesse archeologico
- Zona di ripopolamento e cattura selvaggina
- Vincolo cimiteriale
- Vincolo idrogeologico
- Vincolo 1089/1939
- Vincolo 1089/1939 zona archeologica
- Fascia di rispetto vincolo 1089/1939
- Area per la protezione civile
- Discarica inerti
- zona D1
- zona D2 zona produttiva: insediamenti di tipo artigianale, piccola e media impresa
 U_f = 3 mc/mq U_f = 4 mc/mq
- zona F1 zona per servizi pubblici
 U_f = 0,45 mc/mq
- zona F2 verde pubblico:
 a) verde pubblico sportivo U_f = 0,50 mc/mq
 b) verde pubblico attrezzato sportivo U_f = 0,50 mc/mq
 c) verde di verde urbano
 U_f = 0,45 mc/mq
- zona G2
- Il territorio non retinato è destinato a zona E (agricolo)
- Botino AQP
- Centrale ENEL

Interventi in progetto

- Areogeneratori in progetto
- Cavidotto
- Piazzole in fase di esercizio
- Strade da realizzare
- Strade da adeguare ed idonee
- Raccordo elettrodotto a 380 KV
- Tralci raccordo 380 kv
- Futura Stazione Elettrica (SE) RTN 380/150/36 kv
- Area storage
- Area Cabina utente 36 kv

Interventi in progetto - fase di cantiere

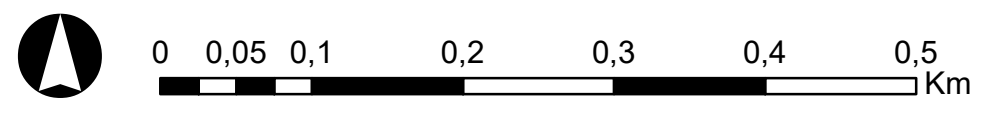
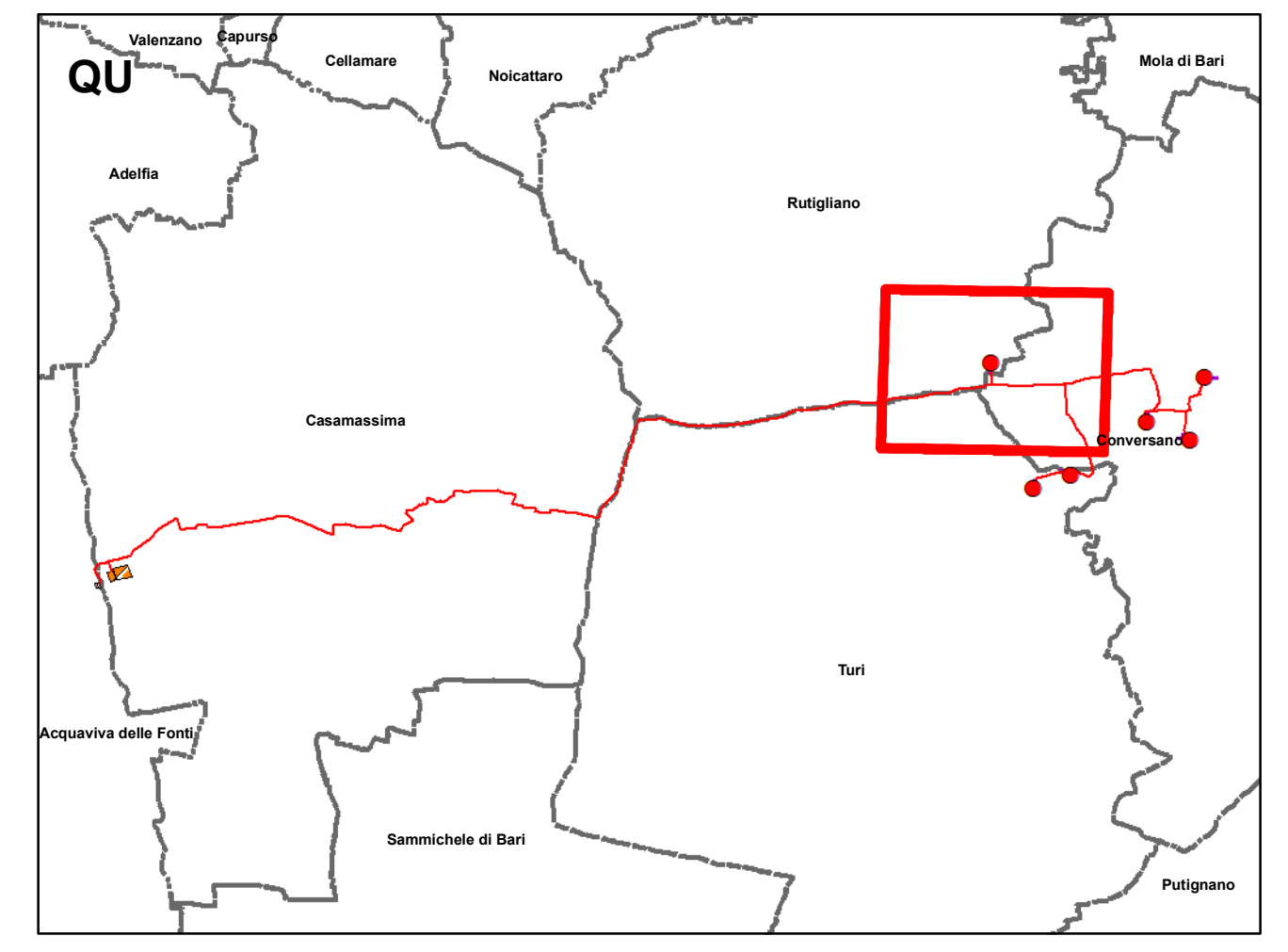
- Piazzole in fase di costruzione - opere temporanee
- Aree per deposito temporaneo scavi piazzole

LEGENDA

- Limiti comunali

Lo strumento urbanistico comunale vigente nel comune di Rutigliano è il Piano Regolatore Generale (PRG) approvato in via definitiva con DGR 555/2005.

Fonte : Elaborato n°18 - PRG Rutigliano (BA)



REGIONE PUGLIA
 Provincia di Bari (BA)
 TURI, RUTIGLIANO, CONVERSANO, CASAMASSIMA ED ACQUAVIVA DELLE FONTI

OGGETTO
 PROGETTO DI IMPIANTO EOLICO DALLA POTENZA DI 40,8 MW, CON SISTEMA DI ACCUMULO DA 30 MW PER UNA POTENZA COMPLESSIVA DI 70,8 MW E RELATIVE OPERE DI CONNESSIONE ALLA RTN, DA REALIZZARSI NEI COMUNI DI TURI, RUTIGLIANO, CONVERSANO, CASAMASSIMA ED ACQUAVIVA DELLE FONTI (BA)

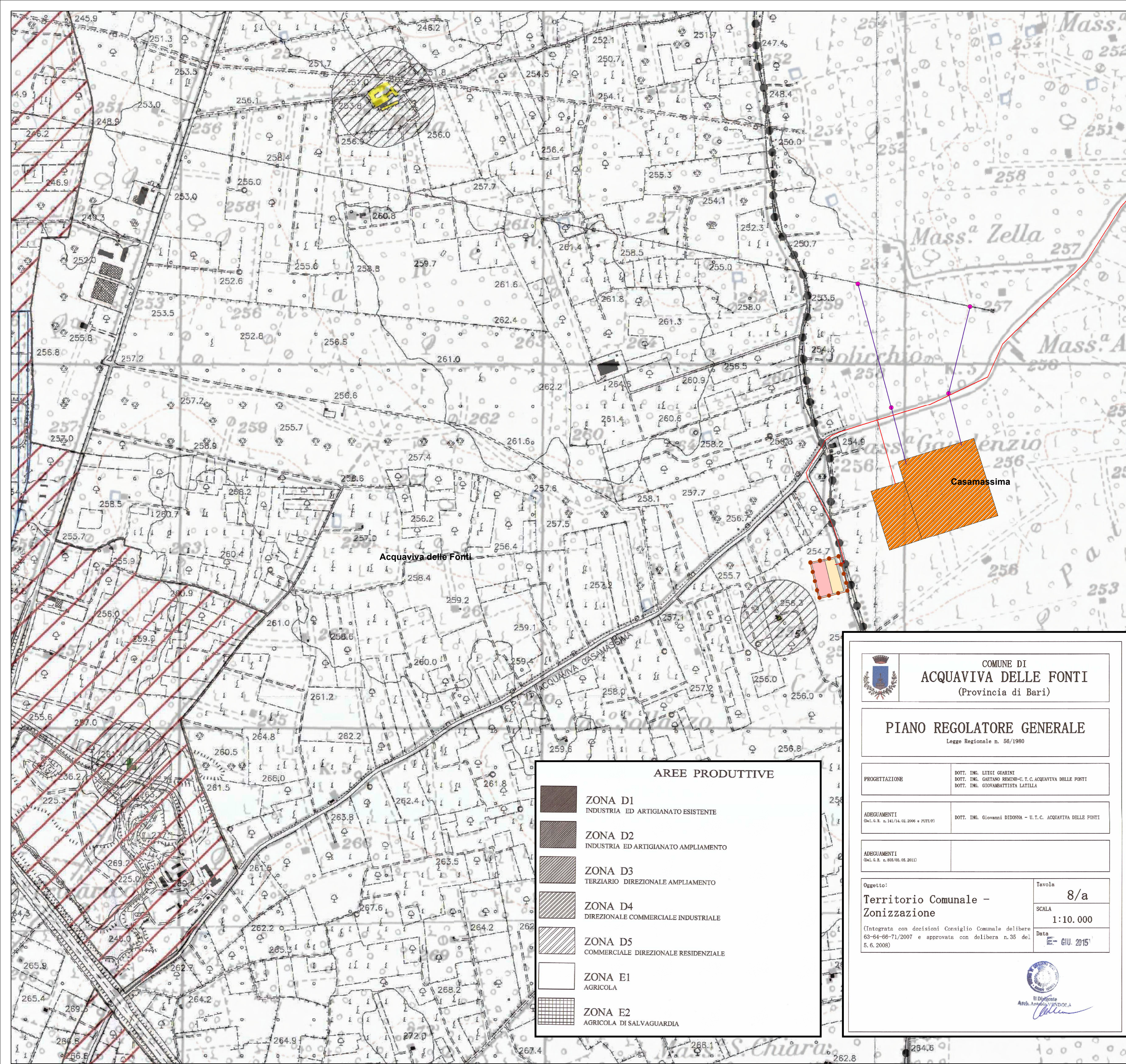
COMMITTENTE
 OCEANO RINNOVABILI Srl
 Largo Augusto, 3
 Cap: 20122
 Milano (MI)
 PEC: mail: oceano@oceanorinnovabili.it

PROGETTAZIONE
 Codice Commessa PHEEDRA: 23_22_EO_TUR
 PHEEDRA S.r.l. Via Lago di Nemi, 90
 74121 - Taranto
 Tel: 099.7722302 - Fax 099.9870285
 e-mail: info@pheedra.it - web: www.pheedra.it
 Direttore Tecnico: Dott. Ing. Angelo Micolucci
 ORDINE INGEGNERI PROVINCIA TARANTO
 Sezione A
 Dott. Ing. MICOLUCCI Angelo
 n° 1851
 Settore: Civile Ambientale Industriale Informazione

01	Gennaio 2024	PRIMA EMISSIONE	MS	AM	VS
REV.	DATA	ATTIVITA'	REDATTO	VERIFICATO	APPROVATO

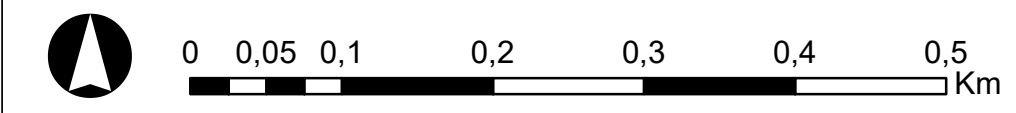
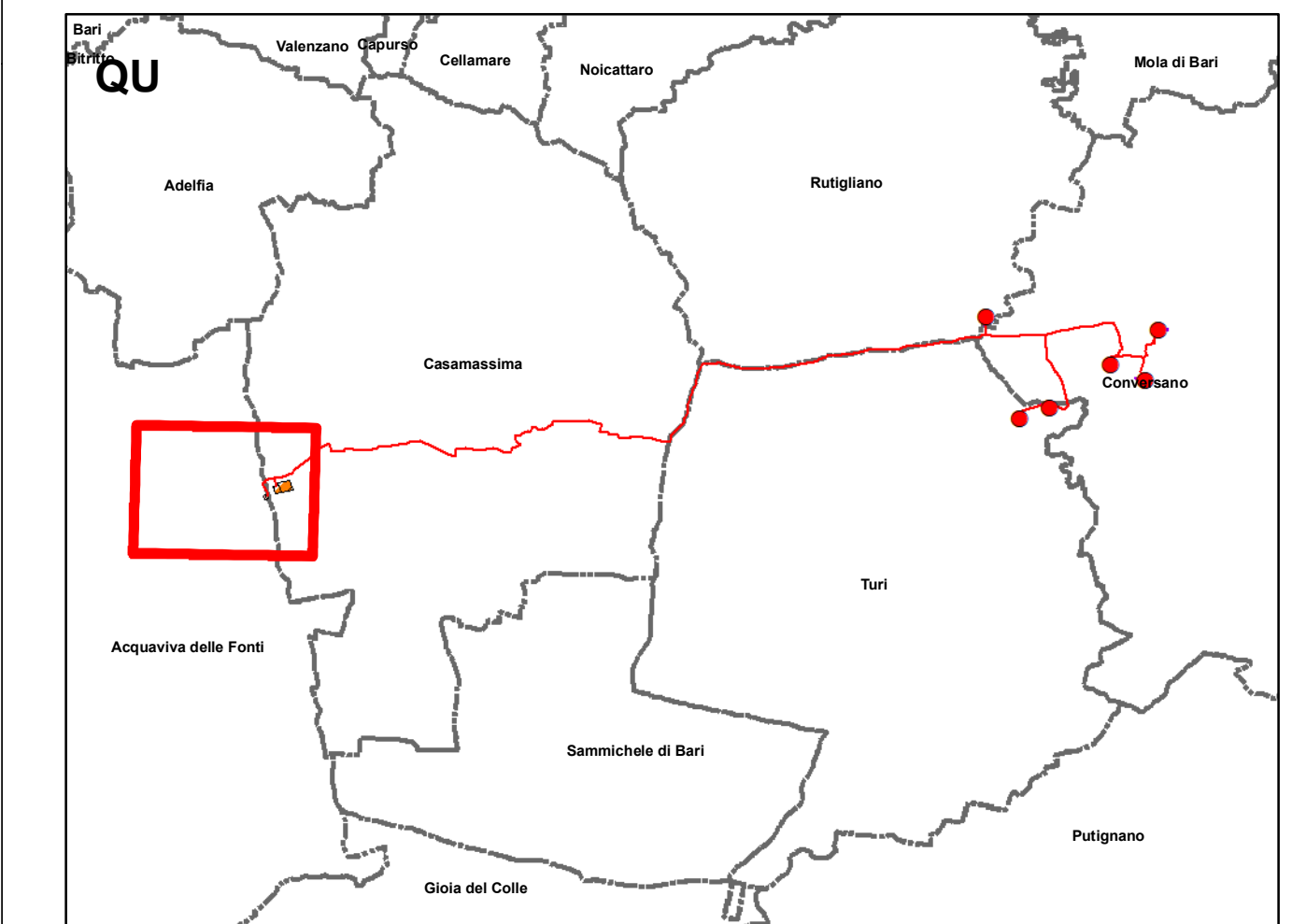
OGGETTO DELL'ELABORATO
 LAYOUT IMPIANTO
 SOVRAPPOSIZIONE SU STRUMENTO URBANISTICO
 P.R.G. Rutigliano (BA)

FORMATO	SCALA	CODICE DOCUMENTO			NOME FILE		FOGLI	
A1	1:5.000	SOC. TUR	DISC. CIV	TIPO DOC. TAV	PROG. 009	REV. 01	TUR-CIV-TAV-009_01	3 di 4



- Interventi in progetto**
- ⊕ Areogeneratori in progetto
 - Cavidotto
 - ⊕ Piazzole in fase di esercizio
 - Strade da realizzare
 - Strade da adeguare ed idonee
 - Raccordo elettrodotto a 380 KV
 - Tralicci raccordo 380 kV
 - ⊕ Futura Stazione Elettrica (SE) RTN 380/150/36 kV
 - ⊕ Recinzione area BESS
 - ⊕ Area storage
 - ⊕ Area Cabina utente 36 kV
- Interventi in progetto - fase di cantiere**
- ⊕ Piazzole in fase di costruzione - opere temporanee
 - ⊕ Aree per deposito temporaneo scavi piazzole
- LEGENDA**
- ⊕ Limiti comunali

Fonte : Tavola 8a - Zonizzazione - PRG Acquaviva delle fonti (BA)



- AREE PRODUTTIVE**
- ZONA D1
INDUSTRIA ED ARTIGIANATO ESISTENTE
 - ZONA D2
INDUSTRIA ED ARTIGIANATO AMPLIAMENTO
 - ZONA D3
TERZIARIO DIREZIONALE AMPLIAMENTO
 - ZONA D4
DIREZIONALE COMMERCIALE INDUSTRIALE
 - ZONA D5
COMMERCIALE DIREZIONALE RESIDENZIALE
 - ZONA E1
AGRICOLA
 - ZONA E2
AGRICOLA DI SALVAGUARDIA

COMUNE DI
ACQUAVIVA DELLE FONTI
(Provincia di Bari)

PIANO REGOLATORE GENERALE
Legge Regionale n. 56/1990

PROGETTAZIONE: DOTT. ING. LUTIGI GIARINI
DOTT. ING. GAETANO REMINE-CL. T.C. ACQUAVIVA DELLE FONTI
DOTT. ING. GIOVAMBATTISTA LATILLA

ADEGUAMENTI (Gv.L. n. 141/74. 02. 2006 + POTT/78): DOTT. ING. GIOVANNI DIDONNA - U.T.C. ACQUAVIVA DELLE FONTI

ADEGUAMENTI (Gv.L. n. 8/05/08. 05. 2011):

Oggetto: Territorio Comunale - Zonizzazione

Tavola: 8/a

SCALA: 1:10.000

Data: GIU. 2015

Il Dirigente
Arch. Annamaria VENTOLA

REGIONE PUGLIA
Provincia di Bari (BA)
TURI, RUTIGLIANO, CONVERSANO, CASAMASSIMA ED ACQUAVIVA DELLE FONTI

OGGETTO: PROGETTO DI IMPIANTO EOLICO DALLA POTENZA DI 40,8 MW, CON SISTEMA DI ACCUMULO DA 30 MW PER UNA POTENZA COMPLESSIVA DI 70,8 MW E RELATIVE OPERE DI CONNESSIONE ALLA RTN, DA REALIZZARSI NEI COMUNI DI TURI, RUTIGLIANO, CONVERSANO, CASAMASSIMA ED ACQUAVIVA DELLE FONTI (BA)

COMMITTENTE: **BayWa r.e.**
OCEANO RINNOVABILI Srl
Largo Augusto, 3
Cap. 20122
Milano (MI)
PEC: ocano@oceanorinnovabili@legalmi.it

PROGETTAZIONE: **PHEEDRA**
PHEEDRA S.r.l. Via Lago di Nemi, 90
74121 - Taranto
Tel. 099.772282 - Fax 099.9870285
e-mail: info@pheedra.it - web: www.pheedra.it

Direttore Tecnico: **Dott. Ing. Angelo Micolucci**
ORDINE INGEGNERI PROVINCIA TARANTO
Sezione A
Dott. Ing. MICOLUCCI Angelo
Settore: Civile Ambientale Industriale Informazione
n° 1851

01	Gennaio 2024	PRIMA EMISSIONE	MS	AM	VS
REV.	DATA	ATTIVITA'	REDATTO	VERIFICATO	APPROVATO

OGGETTO DELL'ELABORATO: **LAYOUT IMPIANTO SOVRAPPOSIZIONE SU STRUMENTO URBANISTICO P.R.G. Acquaviva delle Fonti (BA)**

FORMATO	SCALA	CODICE DOCUMENTO			NOME FILE	FOGLI
A1	1:5.000	SOC.	DISC.	TIPO DOC.	PROG.	REV.
		TUR	CIV	TAV	009	01
					TUR-CIV-TAV-009_01	4 di 4