Interferenza A

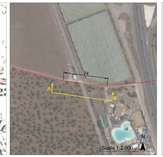

Sezione A-A
Posa mediante sonda TOC

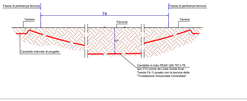

Interferenza B

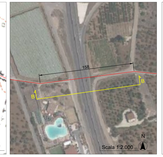

Sezione B-B
Posa mediante sonda TOC

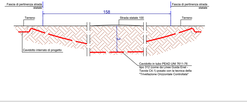

Interferenza C

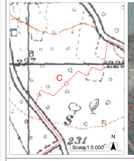

Sezione C-C
Posa su terreno adiacente corso epidermico mediante sonda TOC

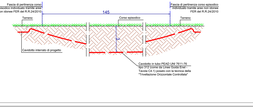

Interferenza D



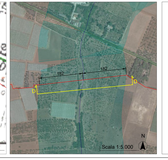

Sezione D-D
Posa mediante sonda TOC

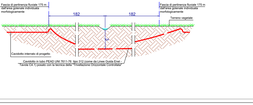

Interferenza E

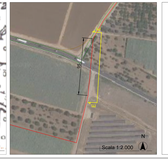

Sezione E-E
Posa su terreno mediante sonda TOC

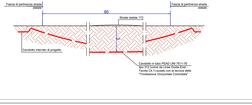

Interferenza F

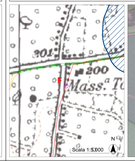

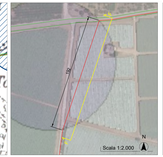

Sezione F-F
Posa su terreno adiacente area individuata tramite segnalazione carta dei beni mediante sonda TOC
(R.R. 24/10 come segnalazioni carta dei beni con buffer di 100m)

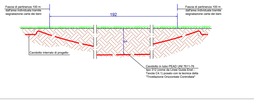

Interferenza G

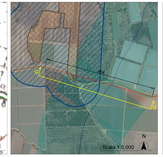

Sezione G-G
Posa su terreno adiacente area BP "Zona di interesse archeologico Tomegna" e fascia di rispetto glianeale mediante sonda TOC

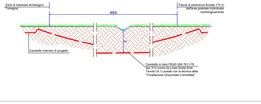

Interferenza H

Sezione H-H
Posa mediante sonda TOC
(Fascia di rispetto glianeale secondo PUG Turi)

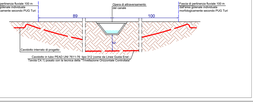

Interferenza I

Sezione I-I
Posa mediante sonda TOC
(Fascia di rispetto glianeale Piano di Assetto Idrogeologico)

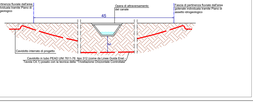

Interferenza J

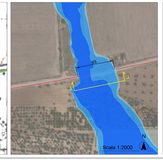

Sezione J-J
Posa mediante sonda TOC
(Fascia di rispetto glianeale Piano di Assetto Idrogeologico)

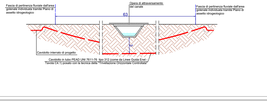

Interferenza K

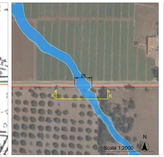

Sezione K-K
Posa mediante sonda TOC
(Fascia di rispetto glianeale Piano di Assetto Idrogeologico)

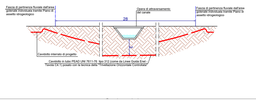

Interferenza L

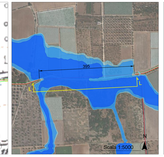

Sezione L-L
Posa mediante sonda TOC
(Fascia di rispetto glianeale Piano di Assetto Idrogeologico)

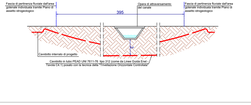

Interferenza M

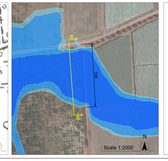

Sezione M-M
Posa mediante sonda TOC
(Fascia di rispetto glianeale Piano di Assetto Idrogeologico)

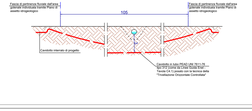

Interferenza N

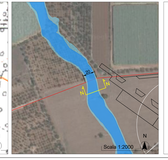

Sezione N-N
Posa mediante sonda TOC
(Fascia di rispetto glianeale Piano di Assetto Idrogeologico)

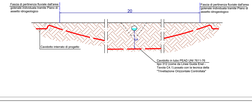

Interferenza O

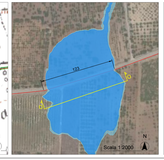

Sezione O-O
Posa mediante sonda TOC
(Fascia di rispetto glianeale Piano di Assetto Idrogeologico)

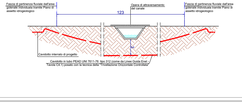

Interferenza P

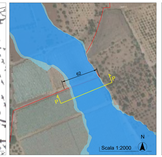

Sezione P-P
Posa su terreno mediante sonda TOC
(Fascia di rispetto glianeale Piano di Assetto Idrogeologico)

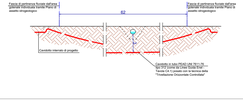

REGIONE PUGLIA

Provincia di Bari (BA)

TURI, RUTIGLIANO, CONVERSANO, CASAMASSIMA ED ACQUAVIVA DELLE FONTI

OGGETTO:

PROGETTO DI IMPIANTO EOLICO DALLA POTENZA DI 40,8 MW, CON SISTEMA DI ACCUMULO DA 30 MW PER UNA POTENZA COMPLESSIVA DI 70,8 MW E RELATIVE OPERE DI CONNESSIONE ALLA RTN, DA REALIZZARSI NEI COMUNI DI TURI, RUTIGLIANO, CONVERSANO, CASAMASSIMA ED ACQUAVIVA DELLE FONTI (BA)

COMMITTENTE:

BayWa r.e.

Codice Commessa PUG0203-IA_IE_001_TAR

PROGETTISTA:
Ing. Gianluca Monopoli
Ordine degli Ingegneri della Provincia di Bari n. 5724

INGEGNERE:
Prof. Ing. Angelo Monno
Ordine degli Ingegneri della Provincia di Bari n. 2113

Collaboratore:
Arch. Ing. Nicola Lassandro
Ordine degli Ingegneri della Provincia di Bari n. 5723

Data: Gennaio 2024 - Aggiornamento: 20/01/2026

Firma digitale: Qualified Electronic Signature CA

REV.	DATA	ATTIVITA'	REDATTO	VERIFICATO	APPROVATO
01	Gennaio 2024	PRIMA EMISSIONE	MS	AM	VS

ELABORATO:

STUDIO DEGLI ATTRAVERSAMENTI

FORMATO	SCALA	CODICE DOCUMENTO	NOME FILE	FOGLI
A0+	varie	PROG. OPERA / DISCIPLINA / TIPO DOC. / N° DOC. / SUB TUR0 GRI 0 AMB 01 01	TUR-GRI-TAV-017_01	1

NOTA:
Le interferenze del cavidotto in progetto con i canali in A, B, C, D, E, F, G, H, I, L, M, N, O e P a causa di limiti tecnologici, dovranno essere realizzati come riportato in questo elaborato. Tuttavia, tali interferenze saranno trattate adottando tutti gli accorgimenti tecnici, i materiali e le tecniche costruttive per evitare il dilavamento dei materiali esistenti e delle opere d'arte esistenti negli eventuali eventi di piena. Durante le lavorazioni saranno usati opportuni rilevatori e segnalatori per garantire la sicurezza degli operatori in occasione di un eventuale evento di piena.

Per l'individuazione delle interferenze con il reticolo idrografico si rimanda all'elaborato "058_TUR-AMB-TAV-058_01"

LEGENDA

- Cavidotto
- Localizzazione interferenza