

Legenda:

- Recinzione area impianto
- Aree d'impianto
- Cavidotto MT interno
- Cavidotto MT esterno
- Viabilità di progetto interna
- Viabilità di progetto esterna
- Viabilità da adeguare

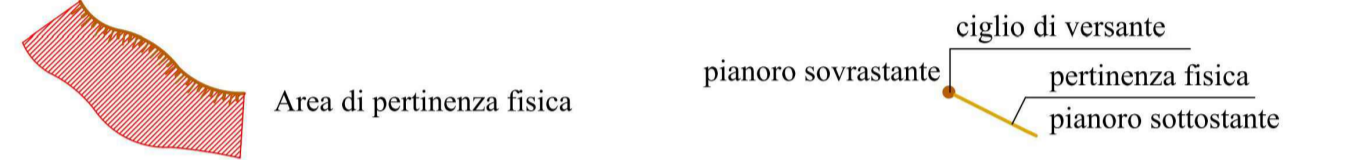
..... Confine comunale

Carta idrogeomorfologica/paesaggio

- Sistema con idrogeomorfologia complessa

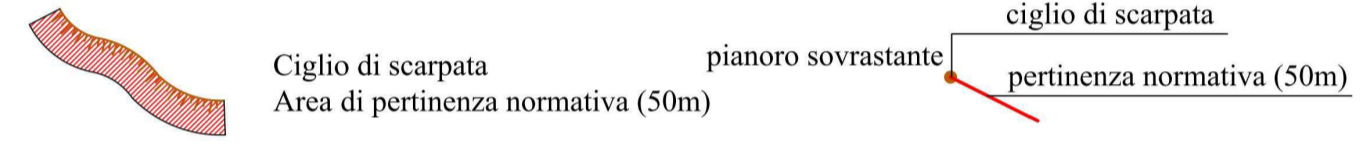
Ciglio di versante

(elemento rinviene dall'Autorità di Bacino della Puglia "Carta idrogeomorfologica della Regione Puglia"- agg. giugno 2011)



Orlo morfologico di scarpata

(elemento rinviene dall'Autorità di Bacino della Puglia "Carta idrogeomorfologica della Regione Puglia"- agg. giugno 2011)



Corso d'acqua con 2 cigli morfo-idrologici

(elemento rinviene dall'Autorità di Bacino della Puglia "Carta idrogeomorfologica della Regione Puglia"- agg. giugno 2011)



Acque Pubbliche

Idrologia superficiale (Fonte Put/P Regione Puglia)


- 164 - CANALE DEL MACCHIONE (Tipo A; individuazione in elenco allegato alle N.T.A. del PUT/P Regione Puglia)
- 208 - TORRENTE SALSOLA (Tipo A; individuazione in elenco allegato alle N.T.A. e Atlanti del PUT/P Regione Puglia)
- 211 - TORRENTE TROLOLO (Tipo A; individuazione in elenco allegato alle N.T.A. e Atlanti del PUT/P Regione Puglia)
- 256 - TORRENTE CELONE (Tipo A; individuazione in elenco allegato alle N.T.A. e Atlanti del PUT/P Regione Puglia)
- 305 - CANALE DELLA BUFOLA (Tipo A; individuazione in elenco allegato alle N.T.A. del PUT/P Regione Puglia)
- 306 - CANALE DI BONIFICA (Tipo A; individuazione in elenco allegato alle N.T.A. del PUT/P Regione Puglia)
- 308 - CANALE DI CANALETO (Tipo A; individuazione in elenco allegato alle N.T.A. del PUT/P Regione Puglia)
- 332 - CANALE FARA DI VOLTURINO (Tipo A; individuazione in elenco allegato alle N.T.A. del PUT/P Regione Puglia)
- 341 - TORRENTE VULGANO (Tipo A-E; individuazione in elenco allegato alle N.T.A. e Atlanti del PUT/P Regione Puglia)
- 354 - TORRENTE IOREZZO (Tipo B; individuazione in elenco allegato alle N.T.A. e Atlanti del PUT/P Regione Puglia)
- 357 - CANALE DI MOTTA MONTECORVINO (Tipo A; individuazione in elenco allegato alle N.T.A. del PUT/P Regione Puglia)
- 358 - TORRENTE CASANOVA (Tipo B; individuazione in elenco allegato alle N.T.A. e Atlanti del PUT/P Regione Puglia)
- 365 - TORRENTE LACCIO (Tipo B; individuazione in elenco allegato alle N.T.A. e Atlanti del PUT/P Regione Puglia)
- 368 - CANALE DI BONIFICA (Tipo A; individuazione in elenco allegato alle N.T.A. del PUT/P Regione Puglia)
- 380 - CANALE DI BONIFICA (Tipo A; individuazione in elenco allegato alle N.T.A. del PUT/P Regione Puglia)

Forme ed elementi di origine antropica

(elemento rinviene dall'Autorità di Bacino della Puglia "Carta idrogeomorfologica della Regione Puglia"- agg. giugno 2011)

- Bacino idrico: lago artificiale
- Bacino di cava

Progettista
Dott. Ing. Domenico Antonio NUZZOLO



Novembre 2023	00	Richiesta A.U.	Giorgio Maria Restaino	Patrizia Ruberto	Domenico Antonio Nuzzolo
DATA	REV	DESCRIZIONE EMISSIONE	INCARICATO	VERIFICATO	APPROVATO
		ID Documento Committente H004_FV_BPD_00143	IMPIANTO: Impianto di produzione di energia elettrica agrivoltaico della potenza nominale di 71,05 MWp situato nei Comuni di Troia (FG), Lucera (FG) e Biccari (FG), e relative opere di connessione alla RTN nel Comune di Troia (FG), in provincia di Foggia		
		ID Documento Appaltatore SEZIONE 2_00143	TITOLO: INQUADRAMENTO URBANISTICO E VINCOLISTICO: Comune di Lucera - Piano Urbanistico Generale - PUG - Tav.d.7 "Carta idrogeomorfologica_paesaggio"		
FOGLIO	SEGUE	DI	FORMATO		
4/5			A1	DIS. N.	scala: 1:10.000
NOME FILE: H004_FV_BPD_00143.dwg					
<small>Questo documento è proprietà di IREN Green Generation S.r.l. e di tutte le sue società controllate. Se ne vieta la diffusione e l'utilizzo per scopi diversi da quelli per i quali è stato inviato.</small>					