3
Profilo [SEZ. C-C']



Scala H 1/1
Scala V 1/1

Quota terreno	72.60	72.70	72.71	72.70
Progressiva terren	0.00	11.36	19.10	28.00
Quota Piazz. Montaggio				
Progr. Piazz. Montaggio	0.00			28.00
Quota Piazz. Stocc.		72.64 72.74	72.74	72.74 72.71
Progr. Piazz. Stocc.	0.00	4.60 9.60	12.93	23.00 23.20 28.00

1
Profilo [SEZ. A-A']

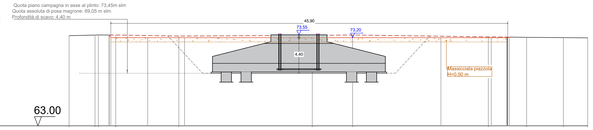

Scala H 1/1
Scala V 1/1

Quota terreno	73.43	73.50 73.50 73.51	73.39	73.46	73.51	73.29	73.24	73.20	73.18
Progressiva terren	0.00	3.99 4.99 5.40	12.70	28.13	32.80	48.50	52.94	57.18	60.00
Quota Piazz. Montaggio		73.20 73.20	73.20		73.20	73.20 73.20 73.26			
Progr. Montaggio	0.00	4.83 5.83	9.10 13.36		43.02	48.84	50.63 50.95		60.00
Quota Piazz. Stocc.									
Progr. Piazz. Stocc.	0.00								60.00

2
Profilo [SEZ. B-B']



Scala H 1/1
Scala V 1/1

Quota terreno	73.13	73.14 73.06	73.00	72.98	73.22	73.25	73.15	73.14	73.06
Progressiva terren	0.00	1.21 2.85	10.38	13.71	28.26	33.58	48.64	53.88	60.00
Quota Piazz. Montaggio		73.04 73.20 73.20		73.20		73.20	73.20 73.20	73.20 73.12	
Progr. Montaggio	0.00	4.80 6.11 7.25		18.67	43.00	49.45	52.21 55.00 55.20		60.00
Quota Piazz. Stocc.									
Progr. Piazz. Stocc.	0.00								60.00

5
Profilo [SEZ. D-D']

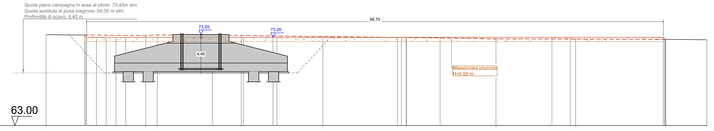

Scala H 1/1
Scala V 1/1

Quota terreno	73.50	73.42 73.49	73.43	73.29	73.18	73.03	73.00	72.97	72.92
Progressiva terren	0.00	11.53 12.86	22.58	32.02	41.65	52.05	61.27	71.70	76.45
Quota Piazz. Montaggio		73.47 73.20 73.20 73.20 73.20	73.20	73.20 73.20	73.20 73.20	73.20	73.20	73.20 72.97	
Progr. Montaggio	0.00	4.45 5.62 6.95 8.08 9.21	19.22	22.82	28.25 28.70	40.64 41.70	45.58	58.53 60.64	71.41 71.63	76.45
Quota Piazz. Stocc.									
Progr. Piazz. Stocc.	0.00								76.45

4
Profilo [SEZ. D-D'-]

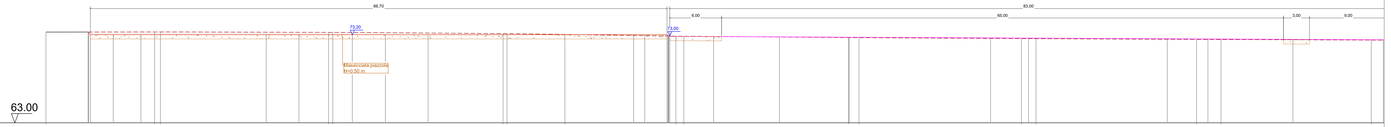

Scala H 1/1
Scala V 1/1

Quota terreno	73.49	73.51 73.51 73.51	73.46 73.46	73.32 73.32	73.22	73.02 73.01	72.86 72.85	72.75 72.73	72.64	72.64	72.57
Progressiva terren	0.00	12.56 13.24	32.69 33.18	52.84 53.34	60.03	72.88 73.80	92.85 94.06	112.85 114.53	133.12	135.93	153.32
Quota Piazz. Montaggio		73.50 73.20	73.20	73.20	73.20	73.20 73.20	73.20 73.03				
Progr. Montaggio	0.00	4.87 5.13	7.78	10.99	25.48	29.27	35.44	39.26	44.21	67.99 69.27	71.85 72.05										
Quota Piazz. Stocc.											73.04 73.00	72.98	72.94	72.90	72.82	72.80	72.72	72.70	72.65	72.60
Progr. Piazz. Stocc.	0.00										71.97 72.17	77.24	84.65	92.92	108.27	113.67	129.72	134.42	144.26	154.72

PLANIMETRIA PIAZZOLA
TORRE WTG M05
Scala 1:500

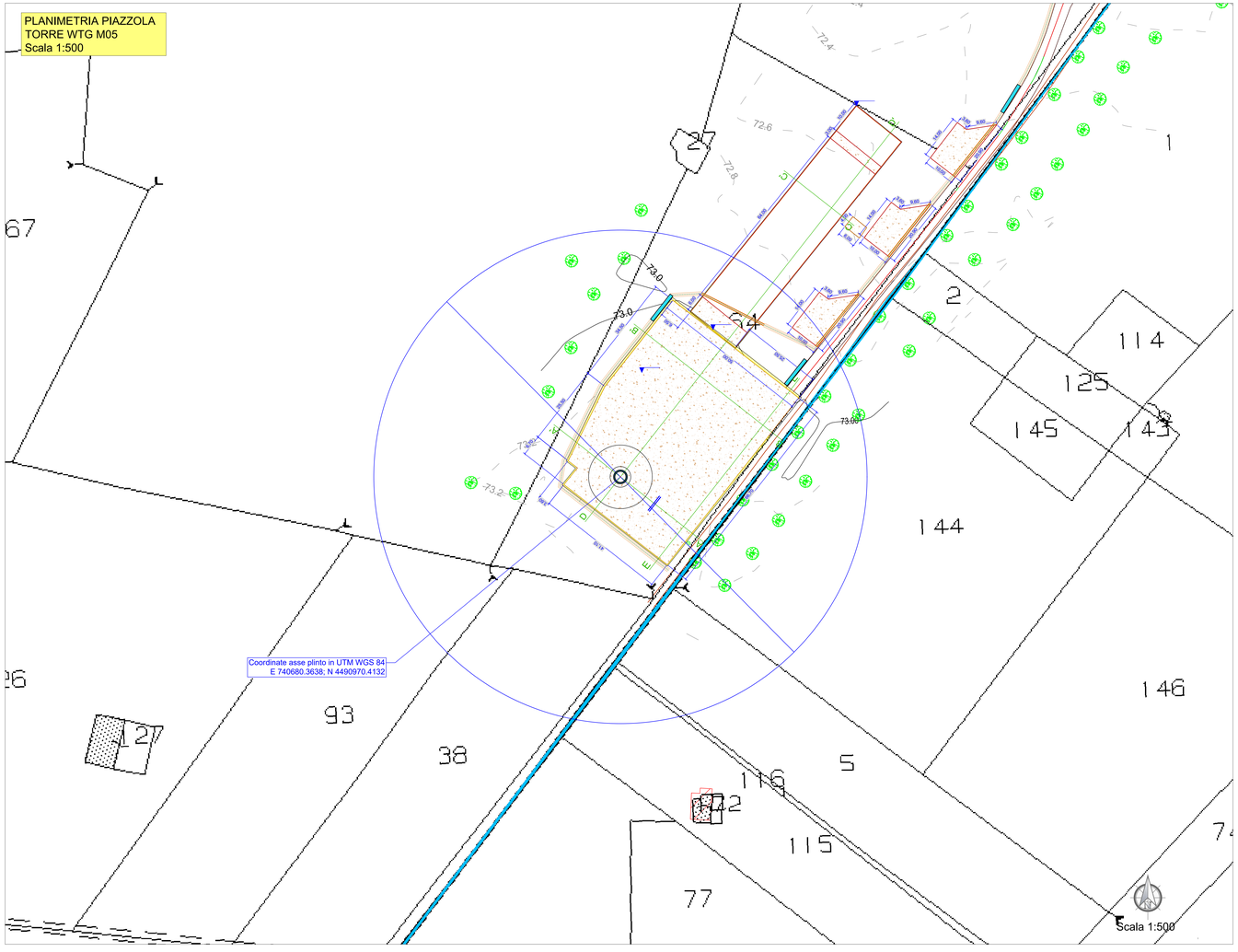

LEGENDA PROGETTO
- Aerogeneratore di progetto
- Fondazione aerogeneratore
- Riporto strada di progetto
- Riporto strada di progetto
- Area massicciata, spessore 50 cm
- Limite foglio catastale
- Cunetta/fosso di guardia in terra per la regimentazione delle acque meteoriche (rif. elaborati **4.1.65 e 4.1.66**)
- Sistema disperdente delle acque meteoriche

LEGENDA RILIEVO
- Curve di livello Direttrici
- Curve di livello Normali
- Pista esistente
- Strada asfaltata
- Fabbricati esistenti

PARTICOLARE: TRINCEA DRENANTE AVENTE FUNZIONE DI DIFFUSORE IDRAULICO
Scala 1:20

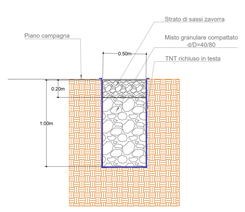

Comune di Brindisi | Regione Puglia | Comune di Mesagne

Titolo del Progetto:
PARCO EOLICO "MONDONUOVO"

Documento: **PROGETTO ESECUTIVO**
N° Documento: PEMN-SEZ.4-CIV-4.1.4.R00

ID PROGETTO:	PEMN	DISCIPLINA:	CIV	TIPOLOGIA:	

Elaborato:
Planimetria e sezioni - Piazzola WTG M05

FOGLIO:	1	SCALA:	--	Nome file:	PEMN-SEZ.4-CIV-4.1.1_13.R00

RWE
RWE RENEWABLES ITALIA S.R.L.
via Andrea Doria, 41/G - 00192 Roma
P.IVA/C.F. 06402070968

Progettisti: Dott. Ing. Domenico Antonio Nuzzolo

Rev.	Data Revisione	Descrizione Revisione	Redatto	Controllato	Approvato
00	07/08/2023	PRIMA EMISSIONE	GS	FDG	DN