Inquadramento generale su ortofoto - Scala 1:200

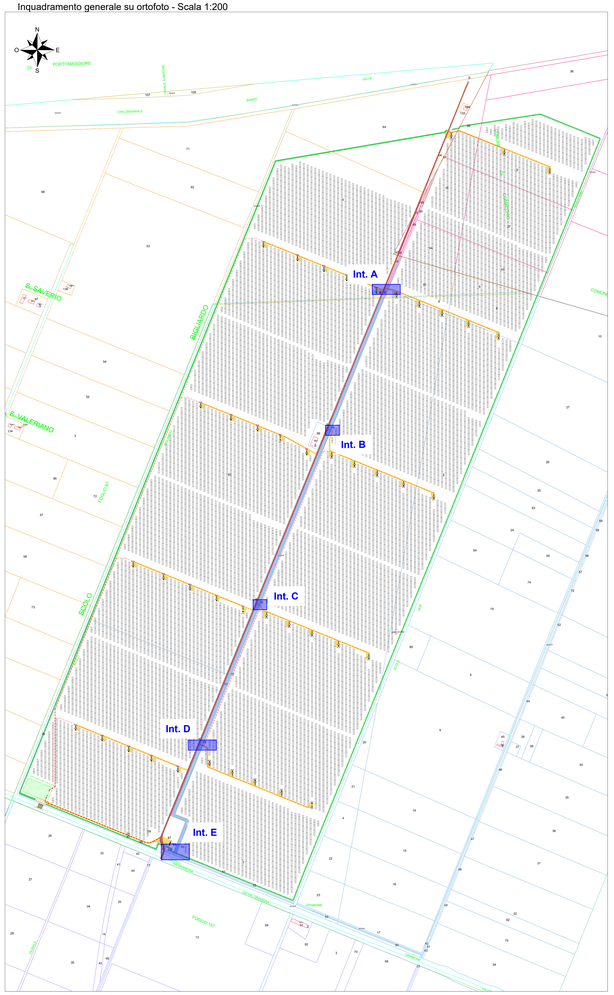

Foto stato di fatto manufatto esistente

Interferenza A - Scala 1:200

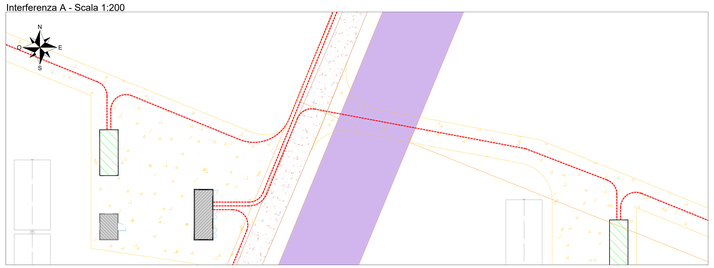

Interferenza B - Scala 1:200

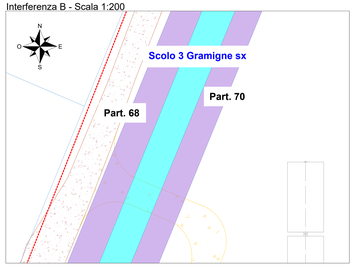

Interferenza C - Scala 1:200

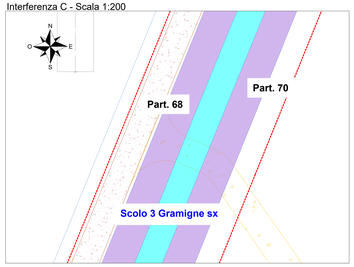

Interferenza D - Scala 1:200

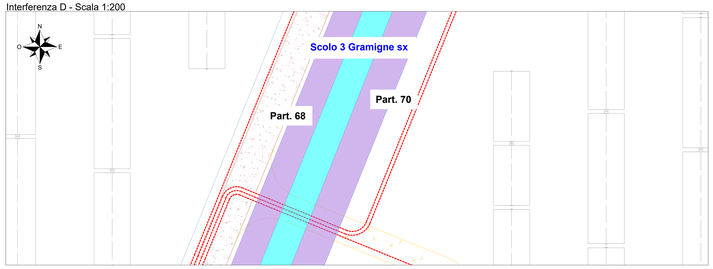

Interferenza E - Scala 1:200

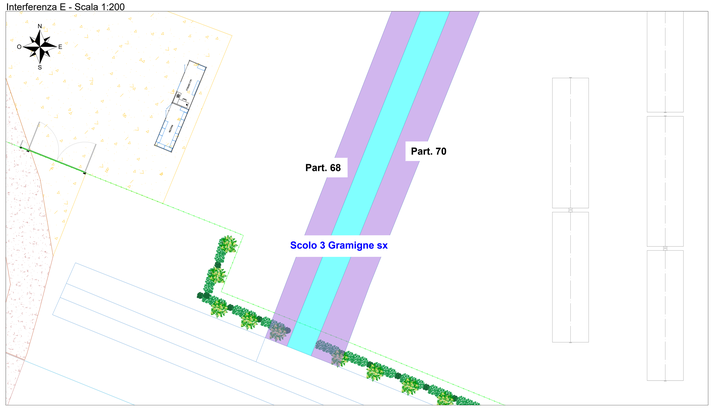

Sezione longitudinale - Int.A - Dettaglio attraversamento manufatto esistente tramite T.O.C. - Scala 1:200

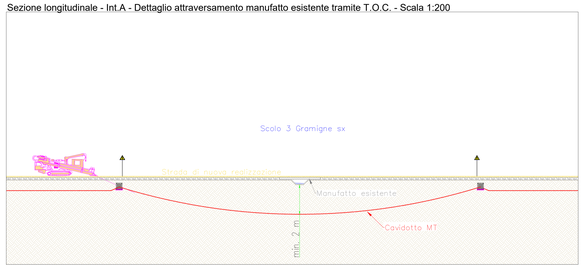

Sezione trasversale - Int.A - Scala 1:20

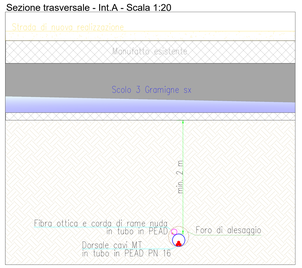

Sezione longitudinale - Int.B-C - Dettaglio strada nuova realizzazione su manufatto esistente - Scala 1:50

Sezione trasversale - Int.B-C - Scala 1:20

Sezione longitudinale - Int.D - Dettaglio attraversamento manufatto esistente tramite T.O.C. - Scala 1:200



Sezione trasversale - Int.D - Scala 1:20

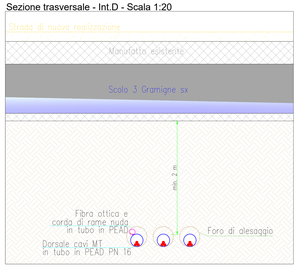

Sezione longitudinale - Int.E - Dettaglio interferenza recinzione e fascia arborea con manufatto esistente - Scala 1:50

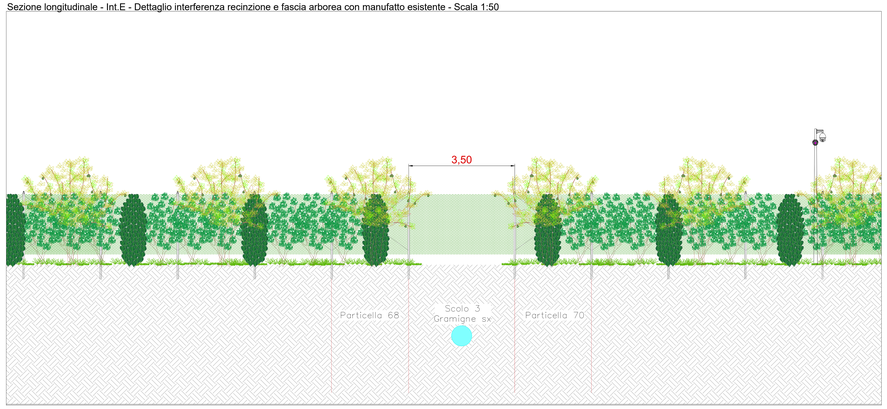

LEGENDA CATASTALE

- Foglio 87 - Comune di Argenta (FE)
- Foglio 116 - Comune di Argenta (FE)
- Foglio 157 - Comune di Portomaggiore (FE)
- Foglio 57 - Comune di Comacchio (FE)

LEGENDA

- Recinzione impianto agrivoltaico
- Cancello di accesso impianto agrivoltaico
- Fascia di mitigazione perimetrale
- Strade di nuova realizzazione impianto agrivoltaico
- Strade esistenti
- Ponte di nuova realizzazione per accesso alla Stazione Utente
- Struttura porta moduli fotovoltaici tipo A 26x2
- Struttura porta moduli fotovoltaici tipo B 13x2
- Power Station
- Cabina ausiliaria
- Magazzino/Sala controllo
- Cabina di raccolta cavi
- Cavidotto 30 kV
- Stazione Utente 132/30kV
- Area di demanio
- Scolo 3 Gramigne sx

COMMITTENTE

Orosolare S.r.l.
Via Sebastiano Caboto, 15
20094 Corsico (MI)

wood.

STUDIO DI PROGETTAZIONE

SCM INGEGNERIA

REV.	DATA	DESCRIZIONE	BY	CHD	APP
0	SET-23	EMESSO PER ITER AUTORIZZATIVO	DC	LD	FP

REVISIONI

Impianto agrivoltaico "Argenta 2" da 168.461,3 kWp, opere connesse e infrastrutture indispensabili

Comuni di Argenta, Portomaggiore e Comacchio (FE)

PROGETTO DEFINITIVO IMPIANTO AGRIVOLTAICO E OPERE ELETTRICHE DI UTENZA

TAV. 37a

Identificazione e risoluzione interferenze interne - Opere progettuali con canale esistente

Questo documento è di proprietà di Orosolare S.r.l. e il detentore certifica che il documento è stato ricevuto legalmente.
Ogni utilizzo, riproduzione o divulgazione del documento deve essere oggetto di specifica autorizzazione da parte di Orosolare S.r.l.

N° PROGETTO	08IN1016A
SCALA	VARIE